This is a digital copy of a book that was preserved for generations on library shelves before it was carefully scanned by Google as part of a project to make the world's books discoverable online.

It has survived long enough for the copyright to expire and the book to enter the public domain. A public domain book is one that was never subject to copyright or whose legal copyright term has expired. Whether a book is in the public domain may vary country to country. Public domain books are our gateways to the past, representing a wealth of history, culture and knowledge that's often difficult to discover.

Marks, notations and other marginalia present in the original volume will appear in this file - a reminder of this book's long journey from the publisher to a library and finally to you.

Usage guidelines

Google is proud to partner with libraries to digitize public domain materials and make them widely accessible. Public domain books belong to the public and we are merely their custodians. Nevertheless, this work is expensive, so in order to keep providing this resource, we have taken steps to prevent abuse by commercial parties, including placing technical restrictions on automated querying.

We also ask that you:

+ *Make non-commercial use of the files* We designed Google Book Search for use by individuals, and we request that you use these files for personal, non-commercial purposes.

+ *Refrain from automated querying* Do not send automated queries of any sort to Google's system: If you are conducting research on machine translation, optical character recognition or other areas where access to a large amount of text is helpful, please contact us. We encourage the use of public domain materials for these purposes and may be able to help.

+ *Maintain attribution* The Google "watermark" you see on each file is essential for informing people about this project and helping them find additional materials through Google Book Search. Please do not remove it.

+ *Keep it legal* Whatever your use, remember that you are responsible for ensuring that what you are doing is legal. Do not assume that just because we believe a book is in the public domain for users in the United States, that the work is also in the public domain for users in other countries. Whether a book is still in copyright varies from country to country, and we can't offer guidance on whether any specific use of any specific book is allowed. Please do not assume that a book's appearance in Google Book Search means it can be used in any manner anywhere in the world. Copyright infringement liability can be quite severe.

About Google Book Search

Google's mission is to organize the world's information and to make it universally accessible and useful. Google Book Search helps readers discover the world's books while helping authors and publishers reach new audiences. You can search through the full text of this book on the web at `http://books.google.com/`

WIDENER
HN 8NXG Y

GUIDES DIAMA

AD. JOANNE

FRANC

40/2108

44.56

BOUGHT WITH
THE INCOME FROM
THE BEQUEST OF
CHARLES MINOT,
OF SOMERVILLE,
(Class of 1828,)

30 May, 1874.

Digitized by Google

Digitized by Google

Digitized by Google

LA FRANCE

Digitized by Google

Toutes les mentions et recommandations contenues dans le t
des Guides Joanne sont entièrement gratuites.

— IMP. SIMON RAÇON ET COMP., RUE D'ERFURTH, 1.

Digitized by Google

COLLECTION DES GUIDES JOANNE

— GUIDES DIAMANT —

LA FRANCE

PAR

ADOLPHE JOANNE

DEUXIÈME ÉDITION

AVEC 8 CARTES

PARIS
LIBRAIRIE HACHETTE ET Cie
BOULEVARD SAINT-GERMAIN, 79

1873

Droits de propriété et de traduction réservés

Digitized by Google

~~6554-25~~

4/n, 2035.6

1874, May 30.
Minot Fund.
(4 f. 500.)



Digitized by Google

L. HACHETTE et Cie Paris.

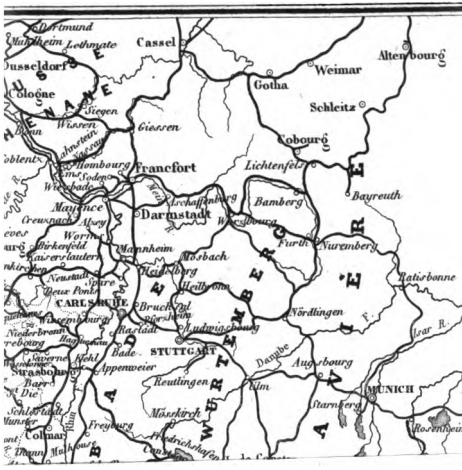

Digitized by Google

Digitized by Google

TABLE MÉTHODIQUE

TABLE MÉTHODIQUE DES MATIÈRES. v
CARTES. XXIII
ABRÉVIATIONS XXIV
PRÉFACE. XXV
MODÈLES D'ITINÉRAIRES. XXVII
AVIS IMPORTANT AUX TOURISTES. XXXVI

ROUTES

Routes. Pages.

1. De Paris à Lyon, par Dijon et Mâcon. 1
2. De Paris à Lyon, par Nevers et Roanne, 24. — De Paris à Nevers, 24. — De Nevers à Lyon, 26. — De Nevers à Roanne, 26. — De Roanne à Lyon, 28. — *A.* Par Tarare, 28. — *B.* Par Saint-Étienne, 29. — De Roanne à Saint-Étienne, 29. — De Saint-Étienne à Lyon. . . . 29
3. De Paris à Montargis, par Malesherbes. 29
4. De Sens à Orléans, par Montargis. 31
5. De Paris à Nevers, par Auxerre et Clamecy. 31
6. D'Auxerre à Gien et à Cosne, 33. — D'Auxerre à Gien, 33. — D'Auxerre à Cosne 34. — *A.* Par Toucy et Saint-Sauveur-en-Puisaye, 34. — *B.* Par Saint-Fargeau et Saint-Amand-en-Puisaye, 34. — *C.* Par Courson et Donzy. 34
7. D'Auxerre à Tonnerre, par Chablis. 34
8. De Cravant aux Laumes, par Avallon et Semur. 35
9. De Nuits-sous-Ravières à Châtillon-sur-Seine. 36
10. D'Avallon à Clamecy, par Vézelay. 36
11. De Clamecy à Cercy-la-Tour. 3

Digitized by Google

Routes. Pa

12. D'Avallon à Dijon, 37. — *A.* Par Saulieu, 37. — *B.* Par Aisy-sous-Thil et Vitteaux, 38. — *C.* Par Semur et Vitteaux. . . . . .
13. D'Avallon à Chagny. . . . . .
14. D'Avallon à Château-Chinon. . . . . .
15. De Montbard à Château-Chinon, par Saulieu. . . . . .
16. De Montbard à Autun, par Semur et Saulieu. . . . . .
17. De Château-Chinon à Nevers. . . . . .
18. De Château-Chinon à Autun. . . . . .
19. De Paris à Autun, 43. — *A.* Par Blaisy-Bas, 42. — *B.* Par Chagny et Nolay. . . . . .
20. De Chagny à Nevers, 45. — *A.* Par Autun, 45. — *B.* Par le Creuzot. . . . . .
21. De Chagny à Moulins. . . . . .
22. De Decize à Roanne, par Bourbon-Lancy et Digoin. . .
23. De Mâcon à Paray-le-Monial. . . . . .
24. De Belleville à Beaujeu. . . . . .
25. De Châtillon-sur-Seine à Dijon. . . . . .
26. De Dijon à Langres. . . . . .
27. De Dijon à Gray. . . . . .
28. De Paris à Besançon, par Dijon et Dôle. . . . . .
29. De Besançon à Gray. . . . . .
30. De Besançon à Vesoul. . . . . .
31. De Besançon à Belfort. . . . . .
32. De Montbéliard à Delle et à Porrentruy. . . . . .
33. De Montbéliard à Morteau, par Saint-Hippolyte. . . . .
34. De Besançon au Locle, par Morteau. . . . . .
35. De Besançon à Pontarlier. . . . . .
36. De Paris à Neufchâtel, 58. — *A.* Par Dijon, Dôle et Pontarlier, 58. — *B.* Par Dijon, Dôle et Salins. . . . . .
37. De Paris à Lausanne, 61. — *A.* Par Pontarlier, 61. — *B.* Par Genève, 61. — De Genève à Lausanne. . . . .
38. De Besançon à Lyon, 62. — De Besançon à Bourg, 62. — De Bourg à Lyon, 63. — *A.* Par Ambérieu, 63. — *B.* Par les Dombes. . . . . .
39. De Paris à Genève, par Dijon, Mâcon et Bourg. . . . .
40. De Lyon à Genève. . . . . .
41. De Châlon-sur-Saône à Lyon, par la Saône. . . . . .
42. De Dôle à Châlon-sur-Saône. . . . . .
43. De Châlon-sur-Saône à Lons-le-Saunier. . . . . .
44. De Paris à Genève, par Dôle, Champagnole et Morez, 68. — De Paris à Dôle, 68. — De Dôle à Genève, 68. — 1° Par Salins, 68. — Des Rousses à Genève, 69. —

Digitized by Google

Routes. Pages.

A. Par la Vattay, la Faucille, Gex et Ferney, 69. — *B.* Par Saint-Gergues, 70. — 2° Par Poligny. 70

45. De Lons-le-Saunier à Genève, 70. — 1° Par Saint-Laurent, 70. — 2° Par Saint-Claude, 71. — De Lons-le-Saunier à Saint-Claude, 71. — *A.* Par Clairvaux, 71. — *B.* Par Orgelet et Moirans, 71. — De Saint-Claude à Genève, par Septmoncel. 72

46. De Bourg à Genève, par Nantua, 73. — De Bourg à Nantua, 73. — *A.* Par Pont-d'Ain, 73. — *B.* Par Ceyzériat, 73. — De Nantua à Genève. 74

47. De Paris à Aix-les-Bains et à Chambéry. 74

48. De Paris à Turin, par Chambéry et le tunnel des Alpes. 76

49. De Lyon à Aix-les-Bains et à Chambéry, 78. — *A.* Par Ambérieu, 78. — *B.* Par Bourgoin et les Échelles. . 78

50. D'Aix-les-Bains à Lyon, par le Rhône. 79

51. D'Aix-les-Bains à Annecy et à Genève, 80. — D'Aix-les-Bains à Annecy, 80. — D'Aix-les-Bains à Genève, 83. — *A.* Par Culoz, 83. — *B.* Par Rumilly, 83. — *C.* Par Annecy. 83

52. De Paris à Évian, 83. — *A.* Par Lausanne, 83. — *B.* Par Genève. 83

53. D'Annecy à Thonon, par Bonneville. 84

54. De Genève à Martigny, par Thonon, Évian et Saint-Maurice 84

55. De Thonon à Saint-Maurice, par le col d'Abondance. . 85

56. De Genève à Chamonix, par Bonneville, Cluses, Sallanches et Saint-Gervais, 86. — De Genève à Sallanches, 86. — De Sallanches à Chamonix, 87. — 1° Par la rive gauche de l'Arve, 87. — 2° Par la rive dr. de l'Arve, 88. — 3° Par Saint-Gervais, 88. — De Sallanches aux bains de Saint-Gervais, 88. — Des bains de Saint-Gervais à Chamonix, 89. — *A.* Par le col de Voza, 89. — *B.* Par le col de la Forclaz. 89

57. De Chamonix à Martigny, 91. — *A.* Par le col de Balme, 91. — *B.* Par Valorsine et la Tête-Noire, 91. — *C.* Par Valorsine, Finhaut et Salvan. 92

58. De Genève à Sixt. 92

59. De Sixt à Chamonix, par le col d'Anterne. 93

60. D'Annecy à Sallanches et à Saint-Gervais, par Ugine. . 94

61. D'Annecy à Albertville, par les Beauges. 95

62. De Chambéry à Chamonix, 96. — *A.* Par Annecy et Bonneville, 96. — *B.* Par Albertville et Sallanches. . . . 96

63. D'Albertville à Cormayeur et à Aoste, par Moutiers et

Digitized by Google

Routes. Pages.

le petit Saint-Bernard 96
64. De Paris à Marseille 98
65. De Paris à Nice, par Marseille, Toulon et Cannes 113
66. De Paris à Menton, par Nice, 123. — De Nice à Menton, 123. — *A.* Par le chemin de fer, 123. — *B.* Par la route de terre 124
67. De Paris à Grenoble 126
68. De Grenoble à Chambéry, 131. — *A.* Par le chemin de fer, 131. — *B.* Par la rive droite de l'Isère 132
69. La Grande-Chartreuse, 133. — De Grenoble à la Grande-Chartreuse, 134. — *A.* Par Voiron et Saint-Laurent-du-Pont, 134. — *B.* Par Voreppe et la Placette, 134. — *C.* Par le Sappey 134
70. De Grenoble à Allevard 136
71. De Chambéry à Allevard 137
72. De Grenoble à Uriage 138
73. De Grenoble à la Motte-les-Bains, 139. — *A.* Par Vif, 139. — *B.* Par Vizille et Laffrey 139
74. De Grenoble à Pont-en-Royans, par le Villard-de-Lans. 140
75. De Grenoble à Saint-Rambert 141
76. De Grenoble à Valence 142
77. De Saint-Marcellin à Die, par Pont-en-Royans et la Chapelle-en-Vercors 143
78. De Grenoble à Marseille, 144. — *A.* Par Valence, 144. — *B.* Par Gap et Sisteron 144
79. De Grenoble à Briançon, par le Bourg-d'Oisans et le Lautaret, 147. — De Grenoble à Vizille, 147. — *A.* Par le Pont de-Claix, 147. — *B.* Par Eybens, 147. — De Vizille au Bourg-d'Oisans, 147. — Du Bourg-d'Oisans à Briançon 148
80. De Briançon à Turin, par le Mont-Genèvre 149
81. De Gap et de Sisteron à Briançon 150
82. Le Mont-Pelvoux 153
83. De Mont-Dauphin à Saluces, par Queyras et la vallée du Pô 155
84. De Gap à Coni, par Barcelonnette et le col de Larche . . 155
85. De Barcelonnette à Castellane, par Colmars 159
86. De Gap à Digne, 156. — *A.* Par Sisteron, 156. — *B.* Par Seyne 159
87. De Grenoble à Digne, par Sisteron 159
88. De Livron à Gap, par Die 159
89. De Livron à Digne 160
90. De Montélimar à Dieulefit et à Nyons 160

Digitized by Google

Routes. Pages.
91. Du Pont-Saint-Esprit à Gap, par Nyons. 161
92. D'Orange à Nyons, 162. — *A.* Par Sérignan, 162. — *B.* Par Vaison. 163
93. De Nyons à Carpentras. 163
94. D'Avignon à Digne, 164. — *A.* Par Carpentras et Forcalquier, 164. — *B.* Par Apt. 166
95. D'Avignon à Gap et à Digne, par Manosque. 167
96. D'Avignon à Vaucluse. 169
97. D'Avignon à Aix, par Orgon, 170. — D'Avignon à Sénas. — *A.* Par le chemin de fer, 170. — *B.* Par la route de terre, 170. — De Sénas à Aix. 170
98. De Tarascon à Orgon, par Saint-Remy, et aux Baux. . 172
99. D'Avignon à Marseille, par Orgon et Salon. 173
100. De Marseille à Martigues. 174
101. De Digne à Aix, 174. — *A.* Par la vallée de la Bléonne, 174. — *B.* Par Riez et Gréoulx. 174
102. De Digne à Marseille, 175. — De Digne à Saint-Maximin, 175. — De Saint-Maximin à Marseille, 176. — *A.* Par Trets, 176. — *B.* Par Auriol. 176
103. D'Aix à Marseille, 177. — *A.* Par Rognac, 177. — *B.* Par Septèmes, 177. — *C.* Par Valdonne et Aubagne. . . 177
104. De Digne à Nice, par Grasse. 178
105. De Digne à Puget-Théniers. 179
106. De Digne à Draguignan, par Castellane. 180
107. D'Aix à Draguignan. 181
108. De Marseille à Draguignan 182
109. De Draguignan à Grasse. 182
110. De Paris à Hyères, 183. — De Toulon à Hyères, 185. — *A.* Par le chemin de fer, 185. — *B.* Par la route de poste. 183
111. D'Hyères à Saint-Tropez. 185
112. De Paris à Cannes. 189
113. De Nice à Puget-Théniers, 186. — *A.* Par la vallée du Var, 186. — *B.* Par Roquestéron. 186
114. De Nice à Turin, par le col de Tende. 187
115. De Menton à Sospello. 188
116. De Vintimille à Gênes. 188
117. La Corse, 188. — I. Ajaccio, 189. — II. D'Ajaccio à Calvi, 190. — *A.* Par Corte et Belgodere, 190. — *B.* Par Sagone et la Piana, 190. — III. D'Ajaccio à Bastia, par Corte, 191. — IV. De Bastia à Calvi, par Saint-Florent et l'Ile-Rousse, 192. — V. De Bastia à Rogliano et au cap Corse, 193. — VI. D Bastia à Sartène, par Boni-

Digitized by Google

Routes. Pages.

facio, 193. — VII. De Sartène à Ajaccio. 195
118. De Paris à Clermont-Ferrand. 195
119. De Paris à Vichy. 199
120. De Vichy à Thiers. 200
121. De Clermont à Thiers. 201
122. De Clermont à Nîmes, par Brioude et Alais. 202
123. De Clermont au Puy. 207
124. De Paris au Mont-Dore, 209. — De Clermont au Mont-Dore, 209. — *A.* Par Ceyrat, Randanne et le lac de Guéry, 209. — *B.* Par Laschamps et Randanne, 210. — *C.* Par Rochefort, 210. — *D.* Par Nébouzat, Olby et Rochefort, 210. — *E.* Par Issoire et Saint-Nectaire, 211. — *F.* Par Issoire et Besse. 212
125. De Roanne à Thiers. 213
126. De Thiers au Puy 214
127. De Lyon à Clermont, 215. — *A.* Par Feurs, Boën et Thiers, 215. — *B.* Par Saint-Étienne, 215. — *C.* Par Ambert. 220
128. De Lyon au Puy, 221. — De Saint-Étienne au Puy, 221. — *A.* Par Monistrol et la Voûte, 221. — *B.* Par Ysingeaux 225
129. De Lyon et de Saint-Étienne à Annonay. 223
130. D'Annonay au Puy. 224
131. Du Puy à Valence et à Tournon. 225
132. De Lyon à Avignon, par la rive droite du Rhône et par le fleuve, 225. — *A.* Par la rive droite du Rhône, 225. — *B.* Par le Rhône. 226
133. De Valence à Privas. 228
134. De Privas à Nîmes, par Saint-Ambroix et Alais. . . . 229
135. Du Pont-Saint-Esprit à Nîmes, 231. — *A.* Par Uzès, 231. — *B.* Par Remoulins. 233
136. Du Pont-Saint-Esprit à Mende. 235
137. De Viviers au Puy, par le Monastier. 235
138. Du Puy à Mende. 235
139. De Tarascon à Cette, par Nîmes et Montpellier. . . . 236
140. D'Arles à Lunel. 240
141. De Nîmes et de Lunel à Aigues-Mortes. 240
142. De Nîmes et de Lunel au Vigan. 240
143. Du Vigan à Montpellier. 240
144. De Paris à Bordeaux, par Tours, Poitiers et Angoulême 240
145. De Paris à Tours, par Vendôme. 240
146. De Paris à Nantes et à Saint-Nazaire, par Tours, Saumur

Digitized by Google

Routes. Pages.

et Angers. 265
147. De Châteaudun à Orléans, à Beaugency et à Blois. . . 274
148. De Blois à Vendôme, 274. — *A.* Par la Chapelle-Vendômoise, 274. — *B.* Par Orchaise. 275
149. De Vendôme à Château-du-Loir, par Montoire. 275
150. De Tours au Mans. 276
151. De Tours à la Flèche. 277
152. De la Flèche à Saumur et à Angers. 278
153. De Nantes à Brest. 278
154. De Saint-Nazaire au Croisic, 279. — *A.* Par le Bourg de Batz, 279. — *B.* Par Guérande. 279
155. De Nantes à Pornic, 280. — *A.* Par la Loire et Paimbœuf, 280. — *B.* Par Port-Saint-Père. 280
156. De Nantes à la Roche-sur-Yon. 281
157. De Pornic à la Roche-sur-Yon. 281
158. De la Roche-sur-Yon aux Sables-d'Olonne. 282
159. De la Roche-sur-Yon à la Rochelle. 282
160. De Poitiers à la Rochelle et à Rochefort. 283
161. De la Rochelle à Rochefort, 287. — *A.* Par le chemin de fer, 287. — *B.* Par la route de terre. 287
162. D'Angers à Niort, par Bressuire. 288
163. De Bressuire à la Roche-sur-Yon. 289
164. De la Roche-sur-Yon à Niort, par Luçon et Fontenay. 289
165. De Saumur à la Roche-sur-Yon, par Cholet. 290
166. De Saumur à Niort, par Thouars et Parthenay. 291
167. De Tours à Bressuire, par Chinon et Loudun, 292. — De Tours à Chinon, 292. — *A.* Par Port-Boulet, 292. — *B.* Par Azay-le-Rideau, 293. — De Chinon à Bressuire. 293
168. De Bressuire à Poitiers. 294
169. De Saumur à Poitiers, 294. — *A.* Par Chinon et Richelieu, 294. — *B.* Par Loudun. 295
170. De Saumur à Châtellerault. 295
171. De Niort à Civray et à Ruffec. 296
172. De Niort à Saintes. 296
173. D'Angoulême à Rochefort. 297
174. D'Angoulême à Bordeaux, par Barbezieux. 298
175. De Saintes à Libourne et à Coutras. 299
176. De Saintes à Bordeaux, par Blaye. 299
177. De Rochefort à Royan, 300. — *A.* Par Saint-Aignant et Saujon, 300. — *B.* Par Marennes. 300
178. De Saintes à Royan. 301
179. De Bordeaux à Royan, par la Gironde. 302
180. De Paris à Agen, par Limoges et Périgueux. 303

Digitized by Google

Routes Pages.
181. De Périgueux à Bordeaux, par Coutras. 308
182. De Tours à Vierzon. 308
183. De Blois à Romorantin. 309
184. De Blois à Châteauroux, par Valençay. 310
185. De Blois au Blanc. 310
186. De Blois à Loches. 311
187. D'Amboise à Loches. 312
188. De Tours à Châteauroux. 312
189. De Poitiers à Limoges, 312. — *A.* Par le chemin de fer. 312. — *B.* Par Confolens. 313
190. De Châtellerault au Blanc. 314
191. De Poitiers à Argenton, par le Blanc. 314
192. Du Blanc à Montmorillon et au Dorat, 315. — Du Blanc à Montmorillon, 315. — Du Blanc au Dorat, 315. — *A.* Par la Trémouille, 315. — *B.* Par Bélâbre. . . . 315
193. D'Angoulême à Limoges. 316
194. De Ruffec au Dorat, par Confolens et Bellac. 317
195. De Bellac à Limoges. 317
196. De Libourne au Buisson, par Bergerac. 317
197. D'Angoulême à Périgueux, 319. — *A.* Par Nontron, 319. *B.* Par Brantôme, 319. 319
198. D'Angoulême à Bergerac, par Ribérac. 320
199. De la Roche-Chalais à Périgueux, par Ribérac. 320
200. De Ribérac à Sainte-Foy. 321
201. De Périgueux à Bergerac. 321
202. De Bordeaux à Sauveterre. 321
203. De Sainte-Foy à Langon. 321
204. De Sainte-Foy à Marmande. 322
205. De Sainte-Foy à Agen. 322
206. De Bergerac à Marmande. 322
207. De Bergerac à Agen, par Villeneuve-d'Agen. 322
208. De Villeneuve-d'Agen à Tonneins. 323
209. De Paris à Montauban, 323. — *A.* Par Périgueux et Agen, 323. — *B.* Par Périgueux et Lexos. 323
210. De Paris à Cahors. 323
211. De Paris à Toulouse, 325. — *A.* Par Périgueux, Capdenac et Gaillac, 325. — *B.* Par Périgueux et Agen. . 325
212. De Paris à Albi. 325
213. De Paris à Rodez, 327. — De Paris à Brive, 327. — *A.* Par le chemin de fer, 327. — *B.* Par Saint-Yrieix, 327. — De Brive à Rodez. 327
214. De Paris à Nevers, par Bourges. 330
215. De Paris à Montluçon. 331

Digitized by Google

Routes. Pages.
216. De Malesherbes à Orléans. 338
217. D'Orléans à Gien, 333. — *A.* Par la rive droite de la Loire, 333. — *B.* Par la rive gauche de la Loire. . . 333
218. De Gien à Bourges et à Vierzon. 334
219. De Bourges à la Charité et à Sancerre. 334
220. De Bourges à Issoudun. 334
221. De Saint-Amand à Moulins, par Bourbon-l'Archambault. 334
222. De Montluçon à Moulins. 335
223. De Montluçon à Gannat. 335
224. De Montluçon à Riom. 336
225. De Montluçon à Clermont, 336. — De Montluçon à Évaux, 336. — D'Évaux à Clermont, 337. — *A.* Par Pionsat, 337. — *B.* Par Auzances et Pontaumur. 337
226. De Montluçon à Aubusson, 337. — *A.* Par le chemin de fer, 337. — *B.* Par Chambon. 337
227. De Châteauroux à Montluçon, par la Châtre. 337
228. De Montluçon à Limoges, par Guéret. 338
229. D'Issoudun à la Châtre. 339
230. De Bourges à la Châtre. 339
231. De la Châtre à Saint-Amand. 339
232. De la Châtre à Aubusson, par Boussac. 340
233. De la Châtre à Guéret. 340
234. De la Châtre à Bellac et au Dorat, par la Souterraine. . 340
235. De la Châtre à Éguzon. 341
236. De la Châtre à Argenton. 341
237. De Limoges à Aubusson, 341. — *A.* Par le chemin de fer, 341. — *B.* Par Bourganeuf. 341
238. D'Aubusson à Brive et à Tulle. 342
239. De Clermont à Aubusson. 342
240. De Limoges à Brive et à Tulle, par Uzerche. 345
241. De Clermont à Brive, par Tulle. 343
242. D'Ussel à Aurillac, 344. — *A.* Par Bort, 344. — *B.* Par Mauriac. 345
243. De Clermont à Bort. 346
244. Du Mont-Dore à Mauriac, par Besse. 346
245. De Figeac à Aurillac. 347
246. D'Arvant à Aurillac, par Murat. 348
247. De Bort à Murat. 349
248. D'Aurillac à Rodez. 349
249. D'Albi à Rodez. 349
250. De Rodez à Villefranche. 350
251. De Cahors à Villefranche. . . . . .

Digitized by Google

Routes. Pages.

252. De Brive à Cahors, 350. — *A.* Par Souillac, 350. — *B.* Par Sarlat et Catus. 351
253. Du Buisson à Aurillac, par Sarlat. 351
254. De Cahors à Moissac. 352
255. De Cahors à Montauban. 352
256. De Paris à Sceaux. 353
257. De Paris à Limours, par Orsay. 353
258. De Bordeaux à Cette. 354
259. De Bordeaux à Bayonne. 364
260. De Bordeaux au Verdon et à Lacanau. 365
261. De Bordeaux à Arcachon. 366
262. De Paris à Pau, 367. — *A.* Par Bordeaux, Dax et Orthez, 367. — *B.* Par Tarbes. 368
263. De Paris à Tarbes, par Bordeaux, 369. — De Bordeaux à Tarbes, 369. — *A.* Par Morcenx et Mont-de-Marsan, 369. — *B.* Par Dax et Pau. 369
264. De Paris à Tarbes, par Agen. 370
265. D'Agen à Pau, par Aire. 372
266. De Pau à Tarbes, 372. — *A.* Par le chemin de fer, 372. — *B.* Par la route de terre. 372
267. De Langon à Dax, par Mont-de-Marsan. 373
268. De Langon à Pau. 373
269. De Marmande à Mont-de-Marsan. 374
270. De Port-Sainte-Marie à Auch et à Mirande, 374. — De Port-Sainte-Marie à Auch, 374. — *A.* Par Castéra-Verduzan, 374. — *B.* Par Saint-Jean-Poutge, 375. — De Port-Sainte-Marie à Mirande. 375
271. De Lectoure à Mont-de-Marsan. 375
272. De Mont-de-Marsan à Orthez. 375
273. De Toulouse à Bayonne. 376
274. De Bayonne à Biarritz. 376
275. De Bayonne à Irun, par Saint-Jean-de-Luz. 377
276. De Bayonne à Cambo. 378
277. De Bayonne à Pampelune, 378. — *A.* Par le chemin de fer, 378. — *B.* Par Saint-Jean-Pied-de-Port. 378
278. De Saint-Jean-de-Luz à Cambo, 378. — *A.* Par Saint-Pée, 378. — *B.* Par Sare. 378
279. De Bayonne à Saint-Jean-Pied-de-Port, 478. — *A.* Par Helette, 378. — *B.* Par Cambo. 379
280. De Saint-Jean-Pied-de-Port à Pampelune et à Orbaïceta. 379
281. De Bayonne à Oloron et à Pau. 380
282. D'Orthez à Saint-Jean-Pied-de-Port, 381. — *A.* Par Mauléon, 381. — *B.* Par Saint-Palais. 381

Digitized by Google

Routes. Pages.

283. D'Orthez à Oloron, 381. — *A.* Par Lacq, 381. — *B.* Par Lagor et Monein, 382. — *C.* Par Lucq, 382. — *D.* Par Navarrenx. 382
284. De Bayonne à Mauléon. 382
285. De Mauléon à Pau. 383
286. De Mauléon à Oloron, 383. — *A.* Par Barcus, 383. — *B.* Par la vallée de Barétous et Tardets. 383
287. De Pau à Jaca, 383. — De Pau à Oloron, 383. — *A.* Par Belair, 383. — *B.* Par Lasseube, 383. — D'Oloron à Jaca, par la vallée d'Aspe. 383
288. De Paris aux Eaux-Bonnes. 384
289. De Paris aux Eaux-Chaudes. 385
290. D'Oloron aux Eaux-Bonnes et aux Eaux-Chaudes. . . . 386
291. De Paris à Saint-Christau. 386
292. Des Eaux-Bonnes à Argelès, 386. — *A.* Par la route de voitures, 386. — *B.* Par le col de Tortes. 387
293. De Paris à Cauterets. 387
294. De Paris à Luz et à Saint-Sauveur. 389
295. De Luz et de Saint-Sauveur à Gavarnie. 389
296. De Paris à Baréges. 390
297. De Baréges à Bagnères-de-Bigorre, 391. — *A.* Par Lourdes, 391. — De Lourdes à Bagnères-de-Bigorre, 391. — 1° Par Loucrup, 391. — 2° Par la vallée de Castelloubon, 391. — *B.* Par le col du Tourmalet. 392
298. De Paris à Bagnères-de-Bigorre. 392
299. De Bagnères-de-Bigorre à Bagnères-de-Luchon, par le val d'Arreau. 393
300. D'Auch à Bielsa, par Lannemezan. 394
301. De Paris à Bagnères-de-Luchon. 395
302. De Luchon à Vénasque et à Viella 399
303. D'Auch à Montauban. 399
304. De Toulouse à Auch, 400. — *A.* Par l'Isle-Jourdain, 400. — *B.* Par Lombez. 400
305. De Toulouse à Saint-Girons. 401
306. De Saint-Gaudens à Saint-Girons, par Encausse, Aspet et Castillon. 401
307. De Toulouse à Foix. 402
308. De Saint-Girons à Couflens. 403
309. De Saint-Girons à Tarascon, 403. — *A.* Par Massat, 403. *B.* Par Aulus et Vicdessos. 403
310. De Saint-Girons à Foix. 404
311. De Saint-Girons à Pamiers. 405
312. De Foix à Ax, par Tarascon et Ussat. 405

Digitized by Google

Routes. Pages.
313. D'Ax à Urgel. 406
314. D'Ax à Puycerda. 406
315. D'Ax à Quillan. 406
316. De Foix à Quillan. 406
317. De Foix et de Pamiers à Carcassonne, 407. — De Foix à Carcassonne, 407. — *A.* Par Pamiers et Mirepoix, 407. — *B.* Par Lavelanet et Limoux, 407. — De Pamiers à Carcassonne, 408. — 1° Par Mirepoix et Fanjeaux, 408. — 2° Par Mirepoix et Limoux. 408
318. De Carcassonne à Montlouis, par Limoux et Quillan. . 408
319. De Quillan à Perpignan. 410
320. De Paris à Perpignan. 410
321. De Perpignan à Port-Vendres. 411
322. De Perpignan à Figueras. 412
323. De Perpignan à Amélie-les-Bains, à Prats-de-Mollo et à la Preste. 412
324. De Perpignan au Vernet. 413
325. De Perpignan à Puycerda. 414
326. De Perpignan à Molitg. 416
327. De Toulouse à Castres, par Lavaur. 416
328. De Castres à Béziers, par Mazamet et Saint-Pons. . . . 416
329. De Carcassonne à Mazamet. 417
330. De Castres à Lodève, par Bédarieux. 417
331. De Castelnaudary à Albi, par Castres. 418
332. D'Albi à Béziers, 419. — *A.* Par Saint-Sernin, 419. — *B.* Par Castres. 420
333. D'Albi à Saint-Affrique. 420
334. De Murat à Rodez, par Chaudesaigues et Espalion. . . 420
335. De Murat à Béziers, par Millau. 421
336. De Rodez à Millau. 425
337. De Millau à Saint-Affrique. 425
338. De Rodez à Mende, 423. — *A.* Par la Rotonde et Saint-Geniez, 425. — *B.* Par Sévérac. 424
339. De Murat à Mende, par Saint-Flour. 424
340. De Brioude à Saint-Flour, 424. — *A.* Par Saint-Poncy, 424. — *B.* Par Massiac. 425
341. De Saint-Flour au Puy, 425. — *A.* Par Langeac, 425. — *B.* Par Saugues. 425
342. De Mende au Vigan. 426
343. De Millau au Vigan. 426
344. De Millau à Lodève. 427
345. De Lodève à Montpellier, 427. — *A.* Par Gignac, 427. — *B.* Par Clermont-de-l'Hérault et Fabrègues. 427

Digitized by Google

Routes. Pages.

346. De Montpellier à Bédarieux, 428. — *A.* Par Clermont-de-l'Hérault, 428. — *B.* Par Roujan. 428
347. D'Agde à Lodève. 428
348. De Béziers à Pézenas. 429
349. De Florac à Nîmes, par Anduze. 429
350. De Paris à Strasbourg. 430
351. De Paris à Mulhouse. 444
352. De Meaux à Melun. 450
353. De Nangis à Montereau. 450
354. De Nogent-sur-Seine à Montereau. 450
355. De Bray à Pont-sur-Yonne. 450
356. De Nogent-sur-Seine à Sens. 451
357. De Sens à Troyes. 451
358. De Saint-Florentin à Troyes. 451
359. De Tonnerre à Troyes, par Chaource. 451
360. De Troyes à Châtillon-sur-Seine, par Bar-sur-Seine. . 452
361. De Tonnerre à Bar-sur-Seine. 452
362. De Bar-sur-Seine à Bar-sur-Aube. 453
363. De Châtillon-sur-Seine à Chaumont. 453
364. De Châtillon à Gray, par Langres. 453
365. De Jussey à Gray. 454
366. De Vesoul à Montbéliard. 454
367. De Lure à Montbéliard. 454
368. De Lure à Baume-les-Dames, par Villersexel. 455
369. De Strasbourg à Bâle, par Colmar et Mulhouse. 455
370. De Paris à Coulommiers. 458
371. De Paris à Provins. 458
372. De Paris à Brie-Comte-Robert, par la Varenne-Saint-Maur et Vincennes. 459
373. De Château-Thierry à Troyes, par Montmirail et Sézanne. 460
374. D'Épernay à Nogent-sur-Seine. 460
375. De Châlons à Troyes. 461
376. De Blesme à Chaumont. 461
377. De Saint-Dizier à Vassy. 462
378. De Commercy à Chaumont, par Neufchâteau. 462
379. D'Épinal à Neufchâteau, par Mirecourt. 464
380. De Paris à Bourbonne-les-Bains, par la Ferté-sur-Amance. 464
381. De Paris à Vittel et à Contrexéville, 465. — *A.* Par la Ferté-sur-Amance et Bourbonne-les-Bains, 465. — *B.* Par Chaumont et Neufchâteau, 465. — *C.* Par Nancy et Mirecourt. . . . . 4[illegible]

Digitized by Google

Routes. Pages

382. De Nancy à Gray, par Épinal et Vesoul. 46
383. De Charmes à Saint-Dié, par Rambervillers. 46
384. D'Épinal à Saint-Dié, par Bruyères. 46
385. D'Épinal à Mulhouse, par Remiremont et Thann. . . 46
386. De Remiremont à Lure, par le val d'Ajol et Luxeuil. . 47
387. De Remiremont à Saint-Dié, par Gérardmer. 47
388. De Remiremont à Colmar, par Gérardmer et Munster. 47
389. De Paris à Plombières, 471. — *A.* Par Port-d'Atelier, 472. — *B.* Par Nancy et Épinal, 472. — *C.* Par Remiremont. 47
390. De Paris à Bains, 472. — *A.* Par Nancy et Épinal, 472. — *B.* Par Chaumont et Port-d'Atelier. 47
391. De Paris à Luxeuil, 472. — *A.* Par Saint-Loup, 472. — *B.* Par Lure. 47
392. De Lunéville à Saint-Dié. 47
393. De Saint-Dié à Schlestadt, par Sainte-Marie-aux-Mines. 47
394. De Saint-Dié à Colmar, par Fraize. 47
395. De Saint-Dié à Strasbourg, 475. — *A.* Par Mutzig, 475. — *B.* Par Sainte-Marie-aux-Mines et Schlestadt. . . . 47
396. De Strasbourg à Barr. 47
397. De Strasbourg à Wasselonne, par Molsheim. 47
398. De Colmar à Fribourg. 47
399. De Bollwiller à Guebwiller. 47
400. De Belfort à Guebwiller. 47
401. De Paris à Metz, 479. — *A.* Par Frouard, 479. — *B.* Par Châlons-sur-Marne et Verdun. 48
402. De Metz à Mannheim, par Sarrebruck. 48
403. De Metz à Longuyon, par Briey. 48
404. De Metz à Strasbourg, par Sarreguemines et Niederbronn. 48
405. De Strasbourg à Mannheim, par Wissembourg. . . . 48
406. De Commercy à Verdun. 48
407. De Metz à Lunéville, par Château-Salins. 48
408. De Nancy à Sarreguemines, par Château-Salins. . . . 48
409. De Nancy à Dieuze. 48
410. D'Avricourt à Dieuze. 48
411. D'Avricourt à Cirey. 48
412. De Sarreguemines à Sarrebourg. 48
413. De Sarreguemines à Saverne. 48
414. De Paris à Givet, par Épernay, Reims et Mézières. . . 48
415. De Châlons à Reims. 48
416. De Rethel à Montmédy, par Vouziers. 48
417. De Sedan à Vouziers. 48

Digitized by Google

Routes. Pages.
418. De Verdun à Vouziers. 493
419. De Verdun à Sedan, par Stenay. 494
420. De Mézières à Metz, par Sedan, Montmédy et Thionville 494
421. De Metz à Luxembourg. 495
422. De Thionville à Sarrelouis. 495
423. De Metz à Sarrelouis, par Boulay. 496
424. De Longuyon à Arlon. 496
425. De Sedan à Bouillon. 496
426. De Château-Thierry à Soissons. 496
427. De Reims à Soissons. 497
428. De Reims à Laon. 497
429. De Rethel à Vervins. 497
430. De Mézières à Hirson. 497
431. De Paris à Nantes et à Saint-Nazaire, par le Mans et Angers. 498
432. De Nantes à Brest, 499. — De Châteaulin à Brest, 504. — *A.* Par le chemin de fer, 504. — *B.* Par la rivière. 504
433. De Chartres à Orléans. 505
434. De Chartres à Châteaudun, 505. — *A.* Par le chemin de fer, 505. — *B.* Par Vitray-en-Beauce et Bonneval. . 505
435. De Nogent-le-Rotrou à Châteaudun. 506
436. De la Ferté-Bernard à la Chartre, par Saint-Calais, 506. — De la Ferté-Bernard à Saint-Calais, 506. — *A.* Par Connerré, 506. — *B.* Par Vibraye, 506. — De Saint-Calais à la Chartre. 506
437. Du Mans à Vendôme, par Saint-Calais. 506
438. Du Mans à la Chartre. 507
439. De Paris à Brest, par Chartres, le Mans, Rennes et Saint-Brieuc. 507
440. De Laval à Angers, 516. — *A.* Par Château-Gontier, 516. — *B.* Par Craon et Segré. 517
441. De Vitré à Nantes, par Châteaubriant. 517
442. De Rennes à Châteaubriant. 518
443. De Château-Gontier à Châteaubriant. 518
444. D'Angers à Châteaubriant, 518. — *A.* Par Candé, 518. — *B.* Par Segré. 519
445. De Nantes à Rennes, 519. — *A.* Par Redon, 519. — *B.* Par Derval. 519
446. De Redon à Rennes. 519
447. De Rennes à Vannes, 520. — *A.* Par Redon, 520. — *B.* Par Ploërmel 5

Digitized by Google

Routes. Pages.

448. De Rennes à Pontivy, par Ploërmel. 520
449. De Vannes à Pontivy, 521. — *A.* Par Auray, 521. — *B.* Par Locminé. 521
450. D'Auray à Saint-Brieuc, par Pontivy. 521
451. De Guingamp à Pontivy. 522
452. De Morlaix à Lorient. 522
453. De Morlaix à Saint-Pol-de-Léon. 523
454. De Lannion à Morlaix. 523
455. De Guingamp à Lannion. 523
456. De Guingamp à Paimpol. 523
457. De Saint-Brieuc à Paimpol, 524. — *A.* Par Binic, Étables et Plouha, 524. — *B.* Par Lanvollon. 524
458. De Paris à Granville. 524
459. De Dreux à Orléans, par Chartres. 528
460. De Verneuil à Alençon, par Mortagne. 528
461. De Mortagne au Mans, 528. — *A.* Par Bellême, 528. — *B.* Par Mamers, 529. — De Mortagne à Mamers, 529. — De Mamers au Mans, 529. — 1° Par Connerré, 529. — 2° Par Ballon. 529
462. De Paris à Alençon, 529. — *A.* Par le Mans, 529. — *B.* Par Laigle et Surdon, 529. — *C.* Par Verneuil et Mortagne. 529
463. D'Alençon à Saint-Calais, par Mamers. 530
464. De Paris à Bagnolles, 530. — *A.* Par la Ferté-Macé, 530. — *B.* Par Alençon. 530
465. De Flers à Laval, par Domfront et Mayenne. 530
466. D'Alençon à Mayenne. 531
467. D'Alençon à Avranches, par Domfront et Mortain. . . 534
468. De Vire à Vitré, par Mortain et Fougères. 532
469. De Mayenne à Fougères. 533
470. De Paris à Saint-Malo et à Dinard. 533
471. De Saint-Malo à Granville, par Pontorson et Avranches. 535
472. De Fougères au Mont-Saint-Michel. 535
473. De Dinan à Dol. 537
474. De Lamballe à Dinan. 537
475. De Dinan à Saint-Malo, 537. — *A.* Par la route de terre, 537. — *B.* Par la Rance. 537
476. De Paris à Cherbourg. 538
477. De Paris à Versailles, 547. — *A.* Par la rive droite de la Seine, 547. — *B.* Par la rive gauche. 548
478. De Paris à Poissy, par Saint-Germain. 549
479. De Pacy-sur-Eure à Dreux. 550
D'Évreux à Verneuil. 550

Digitized by Google

Routes. Pages.
481. De Conches à Laigle. 550
482. De Lisieux à Laigle. 550
483. De Bernay à Alençon, par Gacé. 551
484. Du Mans à Caen. 551
485. De Caen à Falaise. 553
486. De Caen à Flers. 553
487. De Caen à Vire. 554
488. De Paris à Saint-Lô. 554
489. De Saint-Lô à Vire, par Torigny. 554
490. De Saint-Lô à Avranches. 555
491. De Saint-Lô à Granville, par Coutances. 555
492. De Coutances à Valognes. 556
493. De Paris à Rouen et au Havre. 556
494. De Rouen au Havre, par la Seine. 567
495. De Vernon à Pacy-sur-Eure. 568
496. De Paris à Louviers. 569
497. De Louviers à Pacy-sur-Eure. 569
498. De Rouen à Évreux, par Louviers, 569. — De Rouen à Louviers, 569. — *A.* Par Saint-Pierre-du-Vauvray, 569. — *B.* Par Elbeuf, 569. — De Louviers à Évreux. 570
499. De Serquigny à Rouen. 570
500. De Paris à Honfleur, 571. — *A.* Par Lisieux et Pont-l'Évêque, 571. — *B.* Par Pont-Audemer, 571. — De Paris à Pont-Audemer, 571. — 1° Par Oissel et Glos-Montfort, 571. — 2° Par Serquigny, 572. — De Pont-Audemer à Honfleur. 572
501. De Paris à Trouville. 572
502. De Paris à Villers-sur-Mer, à Beuzeval et à Cabourg. . 573
505. D'Honfleur à Cabourg, par Trouville. 574
504. De Paris aux bains de mer de la côte de Caen, 574. — De Caen à Lion-sur-Mer, 574. — De Caen à Luc-sur-Mer, 574. — De Caen à Courseulles, par Saint-Aubin et Bernières. 575
505. De Paris à Dieppe, 575. — *A.* Par Rouen, 575. — *B.* Par Gisors, Forges-les-Eaux et Neufchâtel. 577
506. De Gisors à Vernon. 578
507. De Gisors à Gaillon, par les Andelys. 579
508. De Gisors à Beauvais. 580
509. De Gisors à Pont-de-l'Arche et à Rouen, 580. — De Gisors à Pont-de-l'Arche, 580. — De Gisors à Rouen. . 580
510. De Rouen à Beauvais, par Gournay. 581
511. D'Amiens à Rouen. 581
512. De Buchy à Clères. 58

Digitized by Google

Routes. Pages.

513. De Paris à Saint-Valery-en-Caux, 582. — *A.* Par Motteteville, 582. — *B.* Par Yvetot. 583
514. D'Yvetot à Caudebec. 583
515. De Paris à Fécamp et à Yport. 583
516. De Paris à Étretat, 584. — *A.* Par les Ifs, 584. — *B.* Par Beuzeville, 585. — *C.* Par Fécamp. 585
517. Du Havre à Étretat, 586. — *A.* Par Cauville, 586. — *B.* Par Montivilliers. 586
518. Du Havre à Honfleur, à Trouville et à Caen. 586
519. De Paris au Tréport. 586
520. De Longpré à Gamaches. 588
521. De Dieppe à Abbeville, par Eu. 588
522. De Paris à Boulogne-sur-Mer, par Creil, Amiens et Abbeville. 588
523. De Paris à Creil, par Pontoise, 598. — De Paris à Ermont, 598. — *A.* Par Argenteuil, 598. — *B.* Par Saint-Denis, 598. — D'Ermont à Creil. 598
524. De Paris à Beauvais. 599
525. De Paris à Saint-Valery-sur-Somme et au Crotoy, 600. — De Paris à Saint-Valery, 600. — De Paris au Crotoy. 601
526. De Paris à Calais, 601. — *A.* Par Amiens et Boulogne, 601. — *B.* Par Arras, Béthune et Hazebrouck. . . . 601
527. De Paris à Dunkerque, par Arras, Béthune et Hazebrouck. 606
528. De Longpré à Béthune, par Doullens et Saint-Pol. . . 608
529. D'Abbeville à Arras, par Doullens. 608
530. D'Abbeville à Saint-Pol. 609
531. D'Arras à Étaples, par Montreuil et Saint-Pol. 609
532. D'Abbeville à Saint-Omer, par Hesdin et Fruges. . . . 610
533. De Saint-Omer à Boulogne. 610
534. De Saint-Omer à Gravelines. 610
535. De Calais à Dunkerque, par Gravelines. 611
536. De Dunkerque à Furnes 611
537. De Paris à Gand, par Douai, Lille et Courtrai. 611
538. De Douai à Béthune, par Carvin et Hénin-Liétard. . . 615
539. De Lille à Béthune et à Bully-Grenay, 616. — De Lille à Béthune, 616. — De Lille à Bully-Grenay. 616
540. De Lille à Dunkerque. 616
541. D'Hazebrouck à Poperinghe. 616
542. De Paris à Bruxelles, par Arras, Douai et Valenciennes. 617
543. De Paris à Bruxelles, par Saint-Quentin et Maubeuge. 618
4. De Calais à Bruxelles. 618

Digitized by Google

Routes. Pages.
545. De Paris à Namur, par Compiègne et Saint-Quentin. . 619
546. De Paris à Vervins et à Chimay. 622
547. De Paris à Senlis. 625
548. De Senlis à Crépy-en-Valois. 626
549. De Compiègne à Soissons, 626. — *A.* Par Jaulzy, 626. — *B.* Par la rivière d'Aisne. 626
550. De Chauny à Saint-Gobain. 626
551. De Tergnier à Laon. 627
552. De Saint-Quentin et de Busigny à Hirson, par Guise, 627. — De Saint-Quentin à Hirson, 627. — De Busigny à Hirson. 627
553. D'Amiens à Compiègne, par Montdidier. 627
554. De Pont-Sainte-Maxence à Cambrai, par Péronne. . . 628
555. De Beauvais à Cambrai, par Montdidier et Péronne. . 629
556. D'Amiens à Tergnier. 629
557. D'Amiens à Saint-Quentin, par Péronne. 630
558. De Paris à Cambrai, par Saint-Quentin et Busigny. . . 630
559. D'Arras à Cambrai, 631. — *A.* Par Douai et Somain, 631. — *B.* Par Marquion. 631
560. De Cambrai à Lille. 631
561. De Valenciennes à Cambrai. 632
562. De Somain à Anzin, par Denain. 632
563. De Valenciennes à Mézières, par Hirson. 632
564. De Valenciennes à Lille. 633
565. De Valenciennes à Tournai, par Saint-Amand-les-Eaux 635

INDEX ALPHABÉTIQUE. 635

CARTES

1. Carte générale des chemins de fer français, en tête du volume.
2. Carte du chemin de fer de Paris à Lyon. 1
3. Carte du chemin de fer de Lyon à la Méditerranée. . . 127
4. Carte des chemins de fer d'Orléans. 247
5. Carte des chemins de fer du Midi. 335
6. Carte des chemins de fer de l'Est. 451
7. Carte des chemins de fer de l'Ouest. 499
8. Carte des chemins de fer du Nord. 589

Digitized by Google

ABRÉVIATIONS

all., altitude.
arr., *arrond.*, arrondissement.
aub., auberge.
ch.-l. de c., chef-lieu de canton.
c., *comm.*, commune.
dép., *départ.*, département.
dil., diligences.
dr., droite.
g., gauche.
env., environ.
h., *hab.*, habitants.
ham., hameau.
h., heure.
kil., kilomètres.
l., lieues.
mèt., mètres.
min., minutes.
p., poste.
R., route.
V., ville.
v., village.
V., voir.

N. B. A défaut d'indication contraire, les hauteurs sont évaluées au-dessus du niveau de la mer.

Digitized by Google

PRÉFACE

Le *Guide-diamant de la France* est le résumé des huit volumes suivants de l'*Itinéraire général*[1] :

1° *Bourgogne, — Franche-Comté, — Savoie ;*
2° *Auvergne, — Dauphiné, — Provence ;*
3° *La Loire et le Centre ;*
4° *Les Pyrénées ;*
5° *La Bretagne ;*
6° *La Normandie ;*
7° *Le Nord ;*
8° *Les Vosges et les Ardennes.*

Ces huit itinéraires, imprimés à deux colonnes, contiennent au moins trente volumes in-8° ordinaires ; ils embrassent la France entière, en se reliant entre eux, et plus de vingt mille localités y sont décrites avec détail. Si le *Guide-diamant* ne peut pas avoir, — on le comprend sans peine, — la prétention de les suppléer, malgré son petit format et son exiguïté relative, il en renferme la substance proprement dite, il les reproduit presque entièrement sous une forme réduite et condensée.

Le *Guide-diamant de la France* s'adresse à tous les touristes, même à ceux qui possèdent l'*Itinéraire général*, mais

[1] *Paris* et les *Environs de Paris* forment deux volumes séparés.

Digitized by Google

il a été spécialement rédigé pour ceux qui, n'ayant qu'un petit nombre de jours à dépenser, désirent cependant se former une idée générale de la physionomie des principales régions de la France. Ils y trouveront, en effet, la description succincte de tous les chemins de fer actuellement en exploitation, en construction ou même en projet, et de toutes les routes qui, dans un avenir plus ou moins éloigné, seront remplacées par des voies ferrées. Naturellement les localités intermédiaires y sont un peu sacrifiées aux grands centres de population, de production ou de plaisirs. Néanmoins, aucune ville importante n'a été omise, et toutes les curiosités naturelles, archéologiques, historiques ou artistiques, y sont signalées à l'attention des voyageurs.

Le temps approche, espérons-le, où la France, si négligée jadis, si peu connue encore aujourd'hui, sera aussi visitée et aussi appréciée par les Français que par les étrangers. Les chemins de fer contribueront pour une large part à cette heureuse révolution. Ils ont beaucoup fait, sans doute, mais il leur reste beaucoup à faire. Qu'il ne leur suffise pas de réduire leurs tarifs trop élevés pour des touristes ; qu'ils s'entendent entre eux pour combiner des voyages circulaires dans toute la France, ou du moins dans certaines zones, comme certaines compagnies l'ont fait pour leur propre réseau ; comme les compagnies d'Orléans et du Midi, de l'Est et de Lyon, l'ont fait entre elles. Le mouvement est donné : souhaitons, dans le double intérêt du public et des compagnies, qu'il se propage en se perfectionnant.

ADOLPHE JOANNE.

Juin 1873.

Digitized by Google

MODÈLES D'ITINÉRAIRES[1]

Toutes les compagnies des chemins de fer français organisent pendant la belle saison des trains de plaisir ou des excursions à prix réduits, soit sur leur propre réseau, soit sur deux ou trois réseaux réunis. Ces diverses combinaisons, très-avantageuses pour les touristes, variant et se modifiant d'année en année, nous ne pouvons pas les indiquer ici. Nous devons nous borner à les signaler à l'attention des voyageurs, qui en seront instruits d'ailleurs plus encore par les affiches et les annonces des compagnies que par les indicateurs des chemins de fer.

Chemins de fer de Paris à Lyon et à la Méditerranée.

I		II	
De Paris à Dijon.	1 j.	De Paris à Clermont-Ferrand	1 j.
De Dijon à Lyon.	1	Ascension du Puy-de-Dôme	1
Lyon et ses environs. . .	1	De Clermont au Mont-Dore.	1
De Lyon à Chambéry, arrêt à Aix-les-Bains . . .	1	Ascension du pic de Sancy.	1
De Chambéry à Grenoble .	1	Du Mont-Dore à Issoire. .	1
De Grenoble à la Grande Chartreuse.	1	D'Issoire au Puy, par Brioude	1
De la Grande-Chartreuse à Lyon, par Voiron . . .	1	Du Puy à Lyon par Saint-Étienne.	1
De Lyon à Paris, par St-Étienne et Nevers . . .	1	Lyon.	1
		De Lyon à Dijon.	1
		De Dijon à Paris.	1
	8 j.		10 j.

[1] Il sera facile aux touristes, en prolongeant leur séjour dans certaines localités, d'allonger ces itinéraires, susceptibles d'innombrables combinaisons.

Digitized by Google

III

De Paris à Marseille. . .	1 j.
Marseille.	1
De Marseille à Toulon. .	1
De Toulon à Cannes. . .	1
De Cannes à Nice.	1
De Nice à Menton et à Monaco.	1
De Nice à Arles.	1
D'Arles à Nîmes.	1
De Nîmes à Montpellier. .	1
De Montpellier à Paris. .	1
	10 j.

IV

De Paris à Vichy.	1 j.
De Vichy à Lyon.	1
Lyon et ses environs. . .	1
De Lyon à Grenoble. . . .	1
De Grenoble à Chambéry.	1
De Chambéry à Genève. .	1
Genève.	1
De Genève à Pontarlier, par Lausanne et Neuchâtel.	1
De Pontarlier à Dijon. . .	1
De Dijon à Paris.	1
	10 j.

V

De Paris à Auxerre. . . .	1 j.
D'Auxerre à Vézelay, par Avallon.	1
De Vézelay à Nevers, par Clamecy.	1
De Nevers à Clermont-Ferrand.	1
A reporter. . .	4 j.

Report.	4 j.
De Clermont-Ferrand au Puy, par Brioude. . . .	1
Du Puy à Lyon.	1
De Lyon à Grenoble. . . .	1
De Grenoble à Chambéry.	1
De Chambéry à Annecy, par Aix (arrêt).	1
D'Annecy à Genève. . . .	1
De Genève à Mâcon, arrêt à Bourg.	1
De Mâcon à Paris.	1
	12 j.

VI

De Paris à Genève.	1j.
De Genève à Lausanne. .	1
De Lausanne à Martigny.	1
De Martigny à Chamonix.	1
Chamonix.	1
De Chamonix à Sallanches.	1
De Sallanches à Albertville.	1
D'Albertville à Chambéry.	1
De Chambéry à la Grande-Chartreuse.	1
De la Grande-Chartreuse à Grenoble.	1
De Grenoble à Lyon. . .	1
Lyon et ses environs. . .	1
De Lyon au Puy.	1
Du Puy à Clermont-Ferrand, par Brioude. . .	1
De Clermont-Ferrand à Paris.	1
	15 j.

VII

De Paris à Dijon.	1 j.
De Dijon à Lyon.	1
A reporter. . .	2 j.

Digitized by Google

Report. . .	2 j.
Lyon et ses environs. . .	1
De Lyon à Voiron, et de Voiron à la Grande-Chartreuse.	1
De la Grande-Chartreuse à Grenoble.	1
Grenoble et ses environs.	1
De Grenoble à Valence et de Valence à Avignon.	1
D'Avignon à Arles. . . .	1
D'Arles à Marseille. . . .	1
Marseille.	1
A reporter. . .	10 j.

Report. . . .	10 j.
De Marseille à Toulon. .	1
De Toulon à Nice.	1
Excursion à Menton et à Monaco.	2
De Nice à Marseille. . . .	1
De Marseille à Nîmes. . .	1
De Nîmes à Montpellier. .	1
De Montpellier à Cette et retour à Tarascon. . .	1
De Tarascon à Lyon. . .	1
De Lyon à Paris, par Nevers (arrêt).	1
	20 j.

Chemins de fer d'Orléans, de l'Ouest, de Lyon et du Midi.

VIII

De Paris à Blois.	1 j.
Excursion à Chambord. .	1
De Blois à Amboise (excursion à Chenonceaux) et de Chenonceaux à Tours.	1
De Tours à Angers, arrêt à Saumur.	1
Angers et les Ardoisières.	1
D'Angers à Nantes. . . .	1
Nantes et Clisson.	1
De Nantes à Saint-Nazaire.	1
De Saint-Nazaire au Croisic et retour par Guérande.	1
De Nantes à Rennes, par Redon.	1
De Rennes à Saint-Malo et retour.	1
De Rennes à Paris, arrêt à Vitré.	1
	12 .

IX

De Paris à Tours (*V.* VIII).	3 j.
De Tours à Poitiers. . . .	1
De Poitiers à la Rochelle.	1
De la Rochelle à Rochefort.	1
De Rochefort à Angoulême par Saintes (arrêt) et Cognac.	1
D'Angoulême à Bordeaux.	1
Bordeaux	1
De Bordeaux à Toulouse par Montauban (arrêt).	1
Toulouse.	1
De Toulouse à Aurillac. .	1
D'Aurillac à Clerment-Ferrant par Murat	1
Ascension du Puy-de-Dôme.	1
De Clermont-Ferrand à Paris.	1
	15 j.

Digitized by Google

X

De Paris à Argenton . . . 1
Promenade à Gargilesse et à Crozant, retour à la station d'Éguzon. . . . 1
D'Éguzon à Limoges . . . 1
De Limoges à Périgueux . 1
De Périgueux à Bordeaux . 1
Bordeaux. 1
De Bordeaux à Royan, par le bateau à vapeur . . . 1
De Royan à la Rochelle, par Rochefort 1
De la Rochelle à la Roche-sur-Yon et à Clisson . . 1
De Clisson à Nantes . . . 1
De Nantes à Angers . . . 1
D'Angers à Paris par le Mans (arrêt à Chartres) . 1

12 j.

XI

De Paris à Bordeaux . . . 1 j.
Bordeaux 1
De Bordeaux à Bayonne . 1
Biarritz, St-Jean-de-Luz, la Rhune, Fontarabie; retour à Bayonne . . . 2
De Bayonne à Pau 1
De Pau aux Eaux-Bonnes

A reporter. . . 6 j.

Report. . . . . 6 .
et aux Eaux-Chaudes . . 1
Des Eaux-Bonnes à Argelez. 1
D'Argelez à Luz et à Saint-Sauveur 1
Excursion à Gavarnie. . . 1
De Luz à Bagnères-de-Bigorre, par Barréges. . . 1
Ascension du pic du Midi de Bigorre. 1
De Bagnères-de-Bigorre à Bagnères-de-Luchon. . 1
Excursions autour de Luchon 2
De Bagnères-de-Luchon à Toulouse. 1
DeToulouse à Carcassonne. 1
De Carcassonne à Montpellier par Perpignan et Cette. 2
De Montpellier à Paris . . 1

20 j.

XII

De Paris à Bordeaux et à Toulouse, comme dans l'itinéraire précédent. . 16 j.
De Toulouse à Agen. . . . 1
D'Agen à Périgueux. . . . 1
De Périgueux à Limoges. 1
De Limoges à Paris. . . . 1

20 j.

Chemins de fer de l'Ouest.

XIII

De Paris à Rouen . . . . 1 j.
De Rouen à Dieppe. . . . 1

A reporter. . . 2 j.

Report. . . . . 2 j.
De Dieppe à Fécamp. . . 1 j.
De Fécamp au Havre. . . 1
Du Havre à Honfleur ou à

A reporter. . . 4 j.

Digitized by Google

Report. . . .	4 j.
Trouville	1
De Honfleur ou de Trouville à Caen.	1
De Caen à Cherbourg . . .	1
De Cherbourg à Paris. . .	1
	8 j.

XIV

De Paris à Caen.	1 j.
De Caen à Cherbourg. . .	1
De Cherbourg à Saint-Lô.	1
De Saint-Lô à Granville, par Coutances.	1
De Granville au Mont-Saint-Michel, par Avranches.	1
Du Mont-Saint-Michel à Saint-Malo.	1
De Saint-Malo à Dinan, par la Rance.	1
De Dinan à Brest, par Caulnes	1
Brest	1
De Brest à Rennes. . . .	1
De Rennes au Mans (arrêt à Vitré).	1
Du Mans à Paris (arrêt à Chartres)	1
	12 j.

XV

De Paris à Rouen.	1 j.
De Rouen au Havre, par la Seine	1
Du Havre à Caen, par Honfleur ou Trouville ou directement par mer. . .	1
De Caen à Cherbourg. . .	1
De Cherbourg à Granville, par St-Lô et Coutances.	1
De Granville à Avranches et au Mont-Saint-Michel.	1
Du Mont-Saint-Michel à Saint-Malo	1
Promenade à Dinan. . . .	1
De Saint-Malo à Rennes. .	1
De Rennes à Brest. . . .	1
De Brest à Quimper ; excursion à la pointe du Raz.	2
De Quimper à Nantes (arrêt à Lorient ou à Auray pour Carnac)	1
Nantes et Clisson.	1
De Nantes à Angers. . . .	1
D'Angers à Tours.	1
De Tours à Blois.	1
A Chambord, à Chaumont et à Chenonceaux. . .	2
De Blois à Paris (arrêt à Orléans).	1
	20 j.

Chemins de fer de l'Est.

XVI

De Paris à Nancy.	1 j.
De Nancy à Strasbourg. .	1
De Strasbourg à Ste-Odile, par Barr.	1
A reporter. . .	3 j.

Report. . .	3 j.
De Barr au Hohwald, par la vallée d'Andlau, et retour à Barr.	1
De Barr à Colmar (arrêt) et à Mulhouse	1
A reporter. . .	5

Digitized by Google

Report . . . . . 5 j.
De Mulhouse à Remiremont, par Wesserling et Saint-Maurice (excursion au ballon d'Alsace). . . 1
Remiremont et ses environs (excursion à Gérardmer). 1
De Remiremont à Plombières (arrêt) et de Plombières à Paris. 1

8 j.

XVII

De Paris à Barr et à Sainte-Odile (*V.* ci-dessus XX). 3 j.
De Barr à Saint-Dié, par le Hohwald, le Champ-du-Feu et le Ban-de-la-Roche 1
De Saint-Dié à Remiremont par Gérardmer. 1
De Remiremont à Mulhouse, par Saint-Maurice (excursion au Ballon d'Alsace) et Wesserling. . . 1
De Mulhouse à Luxeuil, par Lure, et de Luxeuil à Plombières 1
De Plombières à Bains et de Bains à Vittel et à Contrexéville, par Charmes et Mirecourt. . . . 1
De Contrexéville à Troyes, par Neufchâteau et Chaumont. 1
De Troyes à Paris. . . . 1

10 j.

XVIII

De Paris à Reims, par Châlons-sur-Marne (arrêt au camp de Châlons). . . 1
De Reims à Mézières. . . 1
De Mézières à Metz, par Montmédy et Thionville. 1
De Metz à Nancy. 1
De Nancy à Saverne (excursion autour de Saverne). 1
De Saverne à Strasbourg (excursion au pont de Kehl) 1
De Strasbourg à Sainte-Odile, par Barr. 1
De Barr à Saint-Dié, par le Hohwald, le Champ-du-Feu et le Ban-de-la-Roche. 1
De Saint-Dié à Colmar, par Sainte-Marie-aux-Mines et Schlestadt. 1
De Colmar au col de la Schlucht, par la vallée de Munster. 1
De la Schlucht à Remiremont, par Gérardmer. . 1
Excursion au Ballon d'Alsace par Saint-Maurice, et retour. 1
De Remiremont à Plombières et à Luxeuil. . . 1
De Luxeuil à Paris (arrêt à Troyes) 1

15 j.

XIX

De Paris à Langres, par Troyes (arrêt). . . . . 1 j.
De Langres à Belfort et de Belfort à Saint-Maurice, par le Ballon d'Alsace . 1

A reporter. . . 2 j.

Digitized by Google

Report	2 j.
De Saint-Maurice à Mulhouse, par Wesserling.	1
De Mulhouse à Guebwiller, par Soultz.	1
Excursion au ballon de Guebwiller et de Guebwiller à Colmar. . . .	1
Excursions autour de Colmar et à Munster. . . .	1
De Munster à Ribeauvillé, par Orbey (lacs Blanc et Noir), Kaysersberg et Bennwhir	2
De Ribeauvillé au Val de Villé, par Schlestadt (excursion au Hohenkœnigsbourg), et à Sainte-Marie-aux-Mines	1
De Sainte-Marie aux-Mines à Satnt-Dié (excursions aux environs).	1
De Saint-Dié à Gérardmer et au Honeck.	2
De Gérardmer à Remiremond et à Plombières.	1
De Plombières à Luxeuil, par le Val d'Ajol. . . .	1
De Luxeuil à Épinal (arrêt) et d'Épinal à Saverne	1
Excursions autour de Saverne et de Saverne à Strasbourg.	1
Strasbourg et Kehl. . . .	1
De Strasbourg à Niederbronn.	1
De Niederbronn à Metz, par Sarreguemines. . .	1
De Metz à Nancy (arrêt) et de Nancy à Paris. . . .	1
	20 j.

XX

De Paris à Troyes. . . .	1 j.
De Troyes à Gray, par Langres (arrêt)	1
De Gray à Bains, par Vesoul et Port-d'Atelier. .	1
De Bains à Remiremont, par Épinal (arrêt) ou Plombières (arrêt). . .	1
De Remiremont à Belfort, par Saint-Maurice et le Ballon d'Alsace.	1
De Belfort à Guebwiller, par Mulhouse (arrêt) et Soultz.	1
Excursion au Ballon de Guebwiller et retour à Colmar	1
Excursions autour de Colmar et à Munster. . .	1
De Munster au col de la Schlucht, par les lacs Noir et de Daren. Le Honeck.	1
De la Schlucht à Gérardmer	1
De Gérardmer à Saint-Dié.	1
De Saint-Dié à Sainte-Marie-aux-Mines; excursion au Hohenkœnigsbourg. . .	1
De Sainte-Marie-aux-Mines à Schlestadt et à Barr. .	1
De Barr à Sainte-Odile et à Obernai	1
D'Obernai à Mutzig et à la cascade du Nideck . . .	1
De Mutzig à Strasbourg. .	1
Strasbourg et Kehl. . . .	1
De Strasbourg à Saverne; excursions aux environs	1
De Saverne à Nancy. . .	1
De Nancy à Metz.	1
A reporter . . .	20 j.

Digitized by Google

Report	20 j.
De Metz à Luxembourg et retour à Mézières . . .	1
De Mézières à Givet et retour.	1
De Mézières à Reims. . .	1
A reporter . . .	23 j.

Report	23 j.
De Reims à Châlons (arrêt au camp)	1
De Châlons-sur-Marne à Paris (arrêt à Château-Thierry)	1
	25 j.

Chemins de fer du Nord.

XXI

De Paris à Amiens. . . .	1 j.
D'Amiens à Boulogne (arrêt à Abbeville). . . .	1
Boulogne.	1
De Boulogne à Calais. . .	1
De Calais à Lille (arrêt à Saint-Omer).	1
De Lille à Valenciennes (arrêt à Douai). . . .	1
De Valenciennes à Saint-Quentin	1
De Saint-Quentin à Laon.	1
De Laon à Reims. . . .	1
De Reims à Paris, par Soissons (arrêt).	1
	10 j.

XX

De Paris à Laon, par Soissons (arrêt).	1 j.
De Laon à Amiens, par Vergnier (arrêt à Ham).	1
D'Amiens à Arras. . . .	1
D'Arras à Valenciennes (arrêt à Douai).	1
A reporter . . .	4 j.

Report.	4 j.
De Valenciennes à Lille. .	1
Lille, Roubaix et Tourcoing	1
De Lille à Saint-Omer, par Béthune (arrêt) ou par Armentières.	1
De Saint-Omer à Calais (arrêt) et à Boulogne. . . .	1
Boulogne	1
De Boulogne à Abbeville (arrêt) et d'Abbeville à St-Valery-sur-Somme. .	1
De Saint-Valery-sur-Somme au Tréport.	1
Du Tréport à Dieppe (retour à Paris par le chemin de fer de l'Ouest ou excursions en Normandie).	1
	12 j.

XXIII

De Paris à Senlis et de Senlis à Beauvais. . . .	1 j.
De Beauvais à Compiègne.	1
De Compiègne à Villers-	
A reporter . . .	2 j.

Digitized by Google

Report	2 j.
Cotterets, par Pierrefonds (arrêt) et de Villers-Cotterets à Soissons.	1
De Soissons à Reims. . . .	1
De Reims à Laon (arrêt) et à Saint-Quentin. . . .	1
De Saint-Quentin à Valenciennes	1
Les charbonnages d'Anzin et de Valenciennes à Douai	1
De Douai à Arras (arrêt) et à Béthune	1
De Béthune à Lille, à Roubaix et à Tourcoing, et retour à Lille.	1
A reporter.	9 j.

Report.	9 j.
De Lille à Dunkerque et de Dunkerque à Saint-Omer.	1
De Saint-Omer à Calais (arrêt) et de Calais à Boulogne	1
Boulogne	1
De Boulogne à St-Valery-sur-Somme (excursion au Tréport).	1
De Saint-Valery à Amiens (arrêt à Abbeville). . .	
D'Amiens à Paris par le chemin de fer du Nord ou à Rouen pour visiter la Normandie.	1
	15 j.

Digitized by Google

AVIS AUX TOURISTES

Les renseignements pratiques disséminés cédemment dans les Guides Joanne, en têt l'article consacré à chaque localité, se trou réunis à la fin de chaque volume. Ces rensei ments, qui varient quelquefois pendant une son, seront réimprimés tous les ans. MM. les ristes devront donc les chercher, quand il auront besoin, non dans le texte même du G mais dans la table alphabétique, à la fin d lume.

Digitized by Google

Dessiné par A. H.

Gravé par Primant-Rousseau.

Digitized by Google

Digitized by Google

ITINÉRAIRE
DE LA FRANCE

ROUTE 1.

DE PARIS A LYON

PAR DIJON ET MACON.

...kil.(Vaise) et 512 kil. (Perrache). — Trajet en 10 h. 47 min., par trains express; en 16 h. 30 min. par trains omnibus. 1re cl. 62 fr. 45 c. et 65 fr. 05 c. ; 2e cl. 46 fr. 85 c. et 47 fr. 30 c.; 3e cl. 34 fr. 35 c. et 34 fr. 70 c.

DE PARIS A DIJON

...kil. — Trajet en 6 h. 20 min. par trains express; — en 10 h. et en ... h. par trains omnibus. — 1re cl. ... fr. 60 c. ; 2e cl. 29 fr. 05 c. ; 3e cl. ... fr. 30 c.

5 kil. *Charenton - le - Pont* (...490 h.), près du confluent de la Marne et de la Seine. — Célèbre établissement d'aliénés. — ...t en fonte sur la Marne.

7 kil. *Maisons-Alfort* (4,049 h.).

...5 kil. *Villeneuve-Saint-Georges*, 1758 hab. rive dr. de la ..., au confluent de l'Yères. ...t sur l'Yères. — A dr., embranchement de Corbeil et de Montargis (R. 3).

18 kil. *Montgeron*. — Viaduc sur l'Yères, long de 119 mèt.

22 kil. *Brunoy*. Viaduc sur l'Yères, long de 376 mèt. (28 arches de 10 mèt. d'ouverture, de 32 mèt. 85 cent. de hauteur maxima). — Plateau de la Brie.

26 kil. *Combs-la-Ville*.

31 kil. *Lieusaint*, près de la *forêt de Sénart* (2,353 hect.).

38 kil. *Cesson*. — Tranchée. — Descente. — Pont en fonte sur la Seine.

45 kil. **Melun**, — ch.-l. du département de Seine-et-Marne, V. de 11,408 h., sur la Seine. — *Église de Saint-Aspais* (mon. hist.), du XIVe s.; beaux vitraux; sculptures remarquables au chevet. — *Notre-Dame* (mon. hist.), XIe s., styles roman et de transition, souvent remaniée, récemment restaurée par M. E. Millet. Débris antiques découverts sur la place en 1864. Deux belles tours reconstruites; élégantes chapelles autour du chœur. — Clocher de *Saint-Bar-*

Digitized by Google

thélemy, restauré en 1858. — *Hôtel de ville* moderne (tour ancienne) ; dans la cour, *statue d'Amyot*, en marbre, par M. Godin (1860). — *Bibliothèque* (14,000 vol.). — *Maison de la Vicomté*. — *Tour de César* (la base). — *Préfecture*, au-dessus du quartier N. de la ville. — *Maison* centrale de détention (1,200 détenus). — Du côté opposé, *château de Vaux-le-Pénil*. — Derrière St-Aspais, *maison* n° 28, où est né Jacques Amyot en 1514. — Au *musée*, antiquités gallo-romaines découvertes en 1864 sur la place Notre-Dame.

A 6 kil. de Melun, au N.-E., château de **Vaux-Praslin**, construit par Levau pour le surintendant Fouquet (peintures par Lebrun et Mignard).

A Meaux, R. 332 en sens inverse.

51 kil. *Bois-le-Roi* (église du XIIe s., villas).

59 kil. **Fontainebleau**, ch.-l. d'arr., de Seine-et-Marne, 2,870 hab., situé à 3 kil. de la rive g. de la Seine et à 25 ou 30 min. sur la dr. de la station.

Devant la *Préfecture*, fontaine surmontée du buste du peintre Decamps. — *Statue du général Damesme* (1851), sur la place centrale. — Ancien *hôtel de Pompadour* ; — pavillon de l'*hôtel d'Estrées* ; — porte de l'*hôtel du Cardinal de Ferrare*.

Le **château**, mon. hist. d'origine incertaine, était déjà un manoir royal sous Louis VII. Charles V y créa une bibliothèque (1380). François Ier le fit démolir, excepté le pavillon de Saint-Louis, pour le reconstruire sur un plan beaucoup plus vaste, et y attira d'Italie les plus célèbres artistes (Rosso, Primatice, Niccolo dell'Abbate, Serlio, Benvenuto Cellini). On doit à François Ier : la galerie qui porte son nom, la cour Ovale, la chapelle Saint-Saturnin, le pavillon de la Porte dorée, la salle des Fêtes (terminée par Henri II), la galerie d'Ulysse (détruite sous Louis XV), la cour de la Fontaine, la cour du Cheval blanc, la chapelle de la Trinité. Henri II et ses fils continuèrent les travaux, repris par Henri IV, qui doubla la superficie des bâtiments et des jardins. Il fit construire : la galerie de Diane, la cour des Offices et les bâtiments qui l'encadrent, la porte Dauphine ou Baptistère, les bâtiments de la cour des Princes, le pavillon du surintendant des finances, et, dans le parc, le grand canal. Jusqu'à la Révolution, chaque souverain ajouta au château des constructions ou des embellissements nouveaux. Napoléon Ier y dépensa 12 millions en restaurations importantes, continuées par Louis-Philippe.

François Ier reçut Charles-Quint au château de Fontainebleau, en 1539 ; Catherine de Médicis y donna des fêtes célèbres (1564) ; Louis XIII y naquit ; Biron y fut arrêté ; Henriette de France, reine d'Angleterre, y passa dans le dénûment l'hiver de 1644 ; Christine de

Digitized by Google

Suède y fit assassiner Monaldeschi (1657); le prince de Condé y mourut (1685); *le Devin du village* y fut représenté pour la première fois (1752); le pape Pie VII y fut prisonnier de 1812 à 1814; Napoléon y abdiqua le 30 mars 1814; enfin le 30 mai 1837, le mariage du duc d'Orléans y fut célébré.

La *cour du Cheval blanc*, où Napoléon fit ses adieux à son armée en 1814, longue de 152 mèt. sur 112 mèt. de largeur, a été construite sous Louis XIII. Les *pavillons de l'Horloge et des Armes* sont adossés à la chapelle de la Sainte-Trinité; le pavillon des peintures, décoré d'un escalier en fer à cheval, occupe le milieu; le pavillon suivant ne porte aucun nom; le 5e s'appelle *pavillon des Reines*. A l'angle de g. est le Jeu de paume. — La *cour de la Fontaine* est limitée au S. par l'étang; au fond s'élève la galerie de François Ier; la fontaine, surmontée d'une statue de nymphe (on doit y rétablir une ancienne statue de Persée), date de 1810. — La *Porte dorée*, élevée sous François Ier (dessins de Primatice), restaurée par M. Picot (1855), fait communiquer la cour ovale avec la chaussée de Maintenon. — Le périmètre de la *cour ovale* ou *cour du donjon* est en partie celui du château primitif; au fond, se trouve le pavillon de Saint-Louis. — La *porte Dauphine* ou *Baptistère* s'élève entre la cour ovale et la cour des *Offices*; Louis XIII fut baptisé sous le Dôme. — La *cour des Offices*, construite sous Henri IV, a 87 mèt. de longueur sur 78 de largeur. — La *cour des princes* forme un rectangle long et étroit. — La *chapelle de la Sainte-Trinité* a été bâtie par François Ier; voûte peinte par Freminet, sous Henri IV, restaurée par M. Th. Lejeune; tribune du roi, en menuiserie; autel datant de Louis XIII, œuvre de Bordogni; statues de Charlemagne et de saint Louis, attribuées à Germain Pilon. — Sur le *vestibule du Fer-à-cheval*, au premier étage, s'ouvrent six portes en chêne, dont une ancienne; les autres datent de Louis-Philippe. — *Galerie des fresques* (peintures par Ambroise Dubois; XVIe s.) ou *des Assiettes*, décorée par Louis-Philippe d'assiettes en porcelaine peinte. — La *galerie des Fastes*, qui s'achève, doit renfermer des peintures représentant les principaux événements historiques dont le château de Fontainebleau a été le théâtre. — Nouvelle *salle de spectacle*. — *Appartements des Reines mères;* anciennes et très-intéressantes tapisseries des Gobelins. — *Appartements de Napoléon Ier* avec leur ameublement du temps de l'empire; on conserve dans le cabinet de l'*Abdication* le guéridon sur lequel elle fut signée. — *Salle du Conseil*, peinte par Boucher et meublée en tapisseries de Beauvais. — *Salle du Trône;* merveilleux *plafond* en menuis

Digitized by Google

rie ; lustre en cristal de roche valant 50,000 fr. — *Galerie de Diane*, construite par Henri IV, rebâtie par Napoléon Ier, ornée sous la Restauration de tableaux par Blondel et A. de Pujol ; elle contient la bibliothèque (30,000 volumes). — *Appartements des chasses :* tableaux représentant des chasses de Louis XV. — *Grands appartements*, comprenant : le *salon des Tapisseries* (très-curieuses) ; le *salon de François Ier* (tapisseries modernes des Gobelins) : le *salon de Louis XIII*, où il naquit en 1601. — *Salle de Saint-Louis*, dans le pavillon de ce nom ; statue équestre d'Henri IV, par Jacquet, qui faisait partie de la belle *cheminée*, dont les autres fragments sont dans la *salle des Gardes*. — *Salon de Louis XV ;* portrait de Diane de Poitiers, attribué au Primatice. — Dans la partie supérieure du l'*escalier du Roi* était la chambre de la duchesse d'Étampes, appelée depuis *chambre d'Alexandre;* fresques (dessins de Primatice) restaurées par Abel de Pujol. — *Galerie d'Henri II* ou *salle des Fêtes* (50 mèt. de longueur sur 10 de largeur), magnifiquement décorée de sujets mythologiques, peints d'après les dessins de Primatice par Niccolo dell' Abbate ; restaurée par M. Alaux (1854). — *Chapelle Saint-Saturnin : autel* sur lequel Pie VII dit la messe pendant son séjour au château ; *vitraux* exécutés à Sèvres sur les dessins de la princesse Marie, fille de Louis-Philippe. — *Galerie de François Ier* (64 mèt. 31 cent. sur 5 mèt. 54 cent.) ; peintures du Rosso ; ornements des médaillons du Primatice. — Les *appartements particuliers* offrent peu d'intérêt.

Jardins : le *parterre* (3 hect.), où se trouvent la pièce d'eau du Bréau et le bassin du Tibre ; le *jardin anglais*, dont la fontaine Bréau occupait autrefois le centre ; le *jardin du Roi* ou *de l'Orangerie*, fermé au public. L'*étang* (4 hectares est à côté du jardin anglais) ; il nourrit un nombre prodigieux de carpes énormes ; au milieu, s'élève un pavillon restauré sous Louis-Philippe.

Le **parc** (81 hect.) s'étend à l'E. du parterre et de la ville. Le *canal* creusé par Henri IV (1,200 mèt. de longueur sur 39 mèt. de largeur) le divise en deux parties inégales. On y descend du parterre par deux rampes entre lesquelles sont les *Cascades*. Au N., la *treille du Roi* produit par an 3 à 4,000 kilogr. de chasselas. A dr., en venant du parterre, les *grandes écuries* peuvent contenir plus de 300 chevaux.

La **forêt** de Fontainebleau a 16,900 hectares de superficie, 80 kil. de pourtour, 2,000 kil. de routes et de sentiers ; son produit moyen est de 350,000 à 400,000 fr. Les rochers y occupent un espace évalué à 4,000 hect. et atteignent, ainsi que les plateaux de cette contrée, jusqu'à 140 mèt. au-dessus du ni-

Digitized by Google

veau de la Seine. Les sites les plus renommés sont les *gorges d'Apremont et de Franchard;* les *futaies du Bas-Breau* et du *Gros-Fouteau;* le *Mont-Ussy* et la vallée du *Nid de L'aigle;* le *Fort-l'Empereur*, tertre couronné d'une tour de deux étages surmontés d'un belvédère d'où l'on découvre 60 lieues d'horizon; la *vallée de la Solle*, la *Gorge-au-Loup*, la *Mare-aux-Fées*, le *Long-Rocher*, etc.

Les aqueducs et les souterrains qui amènent à Paris les eaux de la Vanne traversent une partie de la forêt.

Viaduc de Changis (30 arches de 10 mèt. d'ouverture et de 20 mèt. de hauteur).

64 kil. *Thomery.* Vignobles renommés (chasselas de Fontainebleau; pour 600,000 fr. par an).

67 kil. **Moret**, 1,932 h., près du confluent du Loing et du canal du même nom. — Restes de *fortifications* du XVe s.; *portes de Paris* et *de Bourgogne* (mon. hist.). — *Église* (mon. hist.; portail du XVe s.; chœur du XIIe s.; orgues du XVe s., avec des boiseries curieuses). — Restes d'un *donjon*. — Porte ogivale (XIIIe s.) de l'*hospice*. — Pont à arcades ogivales. — Deux *portes* (mon. hist.) du XIVe s. — Deux *maisons* en bois sculpté; plusieurs *maisons* de la Renaissance.

A dr., ligne du Bourbonnais (R. 2). — Viaduc courbe de *Moret* (30 arches, 20 mèt. de hauteur), sur le canal du Loing.

69 kil. *Saint-Mammès.*

79 kil. **Montereau**, 6,748 h., au confluent de l'Yonne et de la Seine. — *Pont* sur l'Yonne, où Jean sans Peur fut assassiné en 1419 par Tanneguy du Châtel. — *Église* (mon. hist.) des XIVe et XVe s. Portail de la Renaissance. Dans le chœur, épée qui passe pour celle de Jean sans Peur. — *Statue équestre* de Napoléon Ier, par le général Pajol fils. — Fabrique de faïence. — *Château de Surville*, sur une colline; belle vue. — Deux *ponts* sur l'Yonne et sur la Seine.

A Nogent-sur-Seine, R. 354; — à Nangis, R. 353, en sens inverse.

A g., embranchement de Troyes. — Vallée de l'Yonne.

90 kil. *Villeneuve-la-Guyard.*

95 kil. *Champigny.* — Église des XIIe, XVe et XVIe s.

102 kil. *Pont-sur-Yonne*, 1,899 hab. — Église des XIIe et XIVe s.

De Pont-sur-Yonne à Bray, R. 333.

113 kil. **Sens**, ch.-l. d'arr. de l'Yonne, 11,901 h., sur l'Yonne, près du confluent de la Vanne. — **Cathédrale de Saint-Étienne** (mon. hist.), fondée en 972, rebâtie en partie sous Louis VII et Philippe Auguste. *Tour de pierre* (S.), écroulée en 1267, achevée en 1535; 73 mèt. 17 cent. de hauteur. *Tour de plomb* (N.), dont la couverture trop lourde a été enlevée en 1844. *Sculptures* de la façade; *campanile* de l'angle S.-O. (XVIe s.); *portails* des transsepts (XVIe s.) remarquables par leurs sculptures. — A l'intérieur : *roses* des transsepts (XVIe s.); *vitraux* (XIIIe

Digitized by Google

XVIe s., dont quelques-uns attribués à Jean Cousin) de la 3e chapelle à dr.; 18 *chapelles* des XIVe et XVe s. (dans l'une, mausolée du Dauphin, frère de Louis XVI, par G. Coustou) (XVe et XVIe s.); *bas-reliefs* du mausolée du cardinal Duprat, détruit pendant la Révolution; statues en marbre de l'archevêque Jacques Duperron et de Jean Duperron, son neveu; *retable* ciselé (5e pilier de la grande nef); *bas-relief* du XVIe s., au-dessus de l'autel; *porte* du chœur, serrurerie du XVIIIe s.; une belle statue de la Vierge (1334); *stalles* (XVIIIe s.). — Dans le *trésor : coffret* en ivoire du XIIe s.; riches *tapisseries; Christ* en ivoire, de Girardon; *émaux* religieux; *vêtements sacerdotaux* de saint Thomas Becket, etc.; peintures sur marbre d'A. del Sarto; un ciborium de cuivre sculpté.

Église Saint-Jean (mon. hist.; abside du XIIIe s.). — *Saint-Maurice* (XIIIe s.). — *Saint-Savinien* (mon. hist., XIVe s.); *crypte* (1001) récemment restaurée. — A dr. de Saint-Étienne, l'**Officialité** (mon. hist.), bâtie en 1251, effondrée en 1267, relevée depuis, restaurée par M. Viollet-le-Duc; magnifique salle synodale voûtée, ornée de peintures et de verrières modernes. — *Archevêché* (mon. hist.), 1557. Dans le bâtiment qui le relie à l'Officialité : petit *portail* latéral de la Renaissance, *porte* d'escalier gothique et Renaissance, grandes *fenêtres* sur la seconde cour, *puits*. — Une *maison* ornée de curieuses sculptures (XVe ou XVIe s.). — *Musée* (objets ayant appartenu à Napoléon Ier). — *Bibliothèque*, 12,000 vol. env., 150 manuscrits (entre autres le missel de la fête des Fous, recouvert d'un admirable diptyque en ivoire sculpté, du IIe ou du IIIe s.), 4,000 pièces d'archives. — Restes de l'enceinte gallo-romaine. — *Statue* en bronze *du baron Thénard*, par Droz (1861). — Chez M. Chaulay, notaire, tableau de Jean Cousin, l'*Eva prima Pandora*. — *Maison* décorée de sculptures (XVe ou XVIe s.), à l'angle des rues Dauphine et Jean Cousin. — La *Motte du Ciar*, ruines d'origine inconnue, à 1,200 mèt. de la ville; — belles promenades.

De Sens à Orléans, par Montargis, R. 4; — à Nogent-sur-Seine, R. 336; à Troyes, R. 357.

127 kil. *Villeneuve-sur-Yonne*, 4,952 h. — *Église Notre-Dame* (mon. hist.), façade du milieu du XVIe s.; portails latéraux du XIIIe s. A l'intérieur (XIIIe et XVIe s.), *vitraux* de la Renaissance; bénitier du XIIIe s.; un Saint-Sépulcre du XVIe s. — *Pont* de 14 arches (11 du XIVe s.), long de 214 mèt., reliant Villeneuve au faubourg Saint-Laurent. — *Portes* rebâties au XIIIe et au XVIe s., et *tour* (mon. hist.) du XIIIe s.; débris de l'ancien mur d'enceinte fondé par Louis VII.

135 kil. *Saint-Julien-du-Sault*, 2,234 h. — *Église* (mon. hist.); porche, abside, 5 chapelles, fin du XIIIe s.; chœur et sanctuaire

Digitized by Google

des XIIIe et XVIe s.; beaux vitraux du XVIe s., restaurés. — *Maisons* avec poutres sculptées (XVe ou XVIe s.). — *Chapelle* du XIIIe s., sur la colline qui domine le village. — Pont suspendu. — *Moulins* dans les environs.

140 kil. *Cézy.*

146 kil. **Joigny**, ch.-l. d'arr. de l'Yonne, 6,239 h., sur la côte Saint-Jacques, qui domine la rive dr. de l'Yonne. — *Eglise Saint-André* (XIe et XIIe s.) : *portail* latéral orné d'un bas-relief de la Renaissance ; à l'intérieur, *statue tombale* du XIIIe s., et un débris d'échelle, souvenir du siége de 1429 par les Anglais. — *Église Saint-Jean* (mon. hist., 1396-1600), récemment restaurée ; à l'intérieur, *corniche* sculptée, *niches* élégantes, beau tombeau du XIIIe s., *saint-sépulcre* en marbre blanc (mon. hist. du XVIe s.), un beau tombeau de la comtesse de Joigny, apporté de Dilo, et une *Sainte-Famille* sur bois, XVIe s. — *Église Saint-Thibault* (1400-1530) : *couronne de pierre* suspendue à la voûte du chœur ; *bas-reliefs ;* chaire de la Renaissance, tourelle d'escalier ; tableaux de maîtres. — *Chapelle des Ferrands* (Renaissance). — Tour de la prison (XIe s.) ; château de 1568-1613, mutilé. — *Porte* fortifiée *du Bois*, reste de la vieille enceinte. — *Maisons* en bois sculpté. — *Pont* en pierre de 7 arches (1756), reliant le faubourg à la ville. — Nombreuses *promenades*. — Plus de 600 hectares de vignes donnent les vins renommés de la côte Saint-Jacques et de Vergé-Martin.

Pont sur l'Yonne.

155 kil. **La Roche**, au confluent de l'Armançon et de l'Yonne, sur le canal de Bourgogne. — A dr., embranchement d'Auxerre. — On remonte la vallée de l'Armançon.

De la Roche à Nevers, par Auxerre et Clamecy, R. 5.

161 kil. *Brienon-l'Archevêque*, 2,658 h. — Pont sur l'Armançon.

173 kil. *Saint-Florentin*, 2,561 hab., sur l'Armançon et près du canal de Bourgogne. — *Église* (mon. hist. des XIIe et XVIe s.), demeurée inachevée et récemment restaurée. Tour du XVIIIe s. *Portail* N. précédé d'un large escalier de 35 marches. A l'intérieur : beaux *vitraux*, surtout ceux du chœur, maladroitement réparés ; fines *sculptures* de la Renaissance, en partie recouvertes de badigeon ; remarquable *jubé* de la même époque ; *retables* d'autels sculptés ; magnifique *saint sépulcre*, derrière le maître-autel (5 mèt. de longueur sur 3 mèt. de hauteur) ; bas-reliefs ; autour du groupe principal, la Transfiguration, plusieurs médaillons représentant des scènes de la Passion ; plus de 100 statuettes de 15 à 30 cent. de hauteur). — Ruines d'un *prieuré* (XIIe s.). — *Maisons* en bois sculpté de la Renaissance.

De Saint-Florentin à Troyes, R. 3.

Digitized by Google

184 kil. *Flogny*, sur l'Armançon et le canal de Bourgogne.

197 kil. **Tonnerre**, ch.-l. d'arr. de l'Yonne, 5,489 h., dominant la rive g. de l'Armançon. — *Église Notre-Dame* (XIIIe et XVIe s.), *façade* de 1553, *tour* de 1626, *escalier* remarquable pour monter à la plate-forme (198 marches), *sanctuaire* (XVIIe s.), *chapelle* de la Vierge (XIIe s.), *boiserie* des orgues (XVIIe s.), *chaire* (XVIIIe s.). — *Église Saint-Pierre* (mon. hist. du XVIe s., sur des rochers escarpés) (belle vue de la terrasse); *sanctuaire* de 1351; *chœur* du XIIIe ou du XIVe s. A la base du pignon E., *portail* romain du XIIe s.; *portails* latéraux de la Renaissance; *vitraux* du XVIe s. — Sous la halle, *crypte* (mon. hist.) de l'ancienne église *Sainte-Catherine*. — Près de la gare, *maison du chevalier d'Éon* (XVIIe s.), où il naquit en 1728. — L'*hôpital* (1848) renferme une *salle des malades* (mon. hist.) bâtie en 1293 par Marguerite de Bourgogne, et servant de chapelle; tombeaux de la fondatrice (1826), par M. Bridan, de Louvois par Girardon et Desjardins. Salle voûtée appelée la **Revestière** (XIVe s.; *calvaire;* débris d'un *gnomon* établi en 1786-1788 par le P. Ferrouillat, bénédictin; belle cheminée et carrelage émaillé, dans le salon. — **Hôtel d'Uzès** (XVIe s.). — Belle *source*, dite la **Fosse-Dionne**, qui se jette dans l'Armançon. — *Collége*, ancien couvent d'Ursulines dont la chapelle sert de *théâtre*. — *Hôtel de ville* (1830); portrait du maréchal Davoust.

De Tonnerre à Auxerre, par Chablis, R. 7; — à Troyes, R. 359.

205 kil. *Tanlay*, près de l'Armançon (tombeaux gallo-romains). — *Église* du XVIIe s. — *Tour du Saint-Esprit*, ancienne maladrerie du XVIe s. — **Château** (mon. hist. de 1559-1642), précédé d'une avenue de 2,300 mèt.; façade de 24 mèt. de largeur sur 11 de profondeur; *Cour d'honneur*, large de 42 mèt. sur 32 de profondeur. *Galerie* longue de 27 mèt. sur 9 mèt. de large, ornée de fresques; *chapelle* de 1648; *tableaux* du Pérugin et de Marot; magnifiques *cheminées* des appartements. Dans le *parc*, belle pièce d'eau (550 mèt. sur 25). — Ruines de l'*abbaye de Quincy* (XIe et XVe s.), à 15 min. env. de l'extrémité du parc réservé. Près des ruines, *fontaine de Saint-Gaultier* (XIIIe s.).

Tranchée; tunnel de *Lézinnes* (532 mèt.).

211 kil. *Lézinnes*. — *Église* des XIIIe et XVe s.). — *Maisons* du XIVe et du XVe s. — Restes d'un *château fort*. — Pont en pierre sur l'Armançon, et pont sur le canal. — Tranchée. *Tunnel de Pacy* (1 kil.).

219 kil. *Ancy-le-Franc*, 1,772 hab. — *Église* (XIIIe s.). — **Château** commencé vers 1545 sur les plans du Primatice, et continué par Serlio pour le comte de Clermont. A l'intérieur : *salle de l'Écho;* célèbre *cabinet du*

Digitized by Google

Pastor Fido, peintures de Niccolo dell' Abbate; *galerie* de Pharsale, peintures du même; *cabinet* des Fleurs (portrait de Diane de Poitiers); *chambre* du cardinal (tableaux attribués aux élèves du Primatice), etc.

225 kil. **Nuits-sous-Ravières**, 505 h., sur l'Armançon. — Restes de la *Commanderie de Saint-Marc;* belle chapelle ogivale du XIIe s. — Église des XIIe et XVe s.

A Châtillon-sur-Seine, R. 9.

233 kil. *Aisy-sous-Rougemont.* Au delà de *Rougemont*, à g., *Buffon.* — Pont sur l'Armançon. — Vallée de la Brenne.

243 kil. **Montbard**, 2,808 h., près de la Brenne et du canal de Bourgogne.— *Église* du XVe s. — Statue de Buffon (1847), par Dumont.— *Château* des ducs de Bourgogne, acquis et démoli par Buffon en 1742, et dont il reste le *donjon* (mon. hist. du XIVe s.), la grosse tour carrée, haute de 40 mèt., le mur d'enceinte et la tour de Saint-Louis. — La maison de Buffon, dont l'intérieur est resté tel qu'il était de son temps, est entourée de 15 jardins en terrasse (colonne élevée par M. de Buffon fils à la mémoire de son père). — Maison de Daubenton.

Excursions : — (3 kil.) Ruines de l'**abbaye de Fontenay** (mon. hist.), fondée en 1118, aujourd'hui papeterie mécanique; cloître bien conservé; église du XIIe s. (style roman-bourguignon).

De Montbard à Autun, par Semur et Saulieu, R. 16.

Ponts sur le canal de Bourgogne, la Brenne et le Touillon. — Pont sur l'Oze. — Plaine des Laumes.

255 kil. *Les Laumes*, ham. de Venarey.

Alise-Sainte-Reine, 734 hab., lieu de pèlerinage célèbre (7 septembre), à 30 min. de la station, sur le **Mont-Auxois**, long de 2,000 mèt., à 418 mèt. d'alt., considéré par la majorité des historiens comme l'emplacement de l'*Alesia* des *Commentaires de César*, que d'autres placent à Alaise (R. 36). — *Hôpital* (fondé vers le milieu du XVIIe s.), *établissement de bains*, alimenté par des sources ferrugineuses et alcalines, différentes de la *fontaine miraculeuse de Sainte-Reine.* — *Musée* contenant des objets gaulois et romains trouvés dans le village. — *Statue de Vercingétorix*, par M. Millet, exécutée en cuivre repoussé par M. Aubert (6 mèt. 50 cent. de hauteur; poids, 5,000 kil.), élevée en 1865.

D'Alise-Sainte-Reine et du Mont-Auxois à Flavigny, 1 h. de marche (*V.* ci-dessous).

6 kil. des Laumes au **château de Bussy-Rabutin**, fondé au XIIe s., reconstruit en partie, meublé et décoré au XVIIe s., par Roger de Bussy-Rabutin (riche collection de portraits historiques et de peintures mythologiques; chambre de Mme de Sévigné; chapelle avec tableaux du Poussin, un Murillo, etc.).— Parc de 34 hectares (deux groupes par Dubois et Attiret).

Digitized by Google

Des Laumes à Cravant par Semur et Avallon, R. 8.

On traverse deux fois l'Oze.

265 kil. *Darcey* (grottes).

Corresp. pour (10 kil.) *Flavigny*, 1,111 h. Restes d'une abbaye fondée à la fin du VIe s. Murailles et portes anciennement fortifiées (XVe s.) *Église* (mon. hist.) des XIIIe. XVe et XVIe s. Beaux vitraux ; stalles sculptées. Ruines d'une église du XIIIe s. Belle vue. Maisons des XVe et XVIe s.

279 kil. *Verrey*. C'est à cette station qu'il faut descendre pour aller visiter les sources de la Seine.

288 kil. *Blaisy-Bas*. — Vieux château en ruines au-dessus de l'entrée du tunnel.

De Blaisy-Bas à Autun, R. 19, *A*.

Corresp. pour (12 kil.) **Saint-Seine-l'Abbaye** (678 h.), sur le ruisseau de Seine ou des Grèges. De l'abbaye (VIe s.), il reste l'église (mon. hist.), du XVe s. au XVIe s., et une *tour* carrée. — *Établissement hydrothérapique*. — A 8 kil., *source* de la Seine, à 471 mèt. d'alt., dans la com. de Saint-Germain-la-Feuille (nombreuses antiquités, statue allégorique de la Seine par M. Jouffroy).

On passe du bassin de la Seine dans celui du Rhône. — **Tunnel de Blaisy** (longueur, 4,100 mèt. ; largeur, 8 mèt. ; hauteur, 7 mèt., 50 c. ; 15 puits d'aérage, dont 2 hauts de 200 mèt.).—*Viaduc de Málain*, long de 190 mèt., haut de 26 mèt., 50 c. ; 15 arches de 10 mèt. d'ouverture. — Tunnel.

296 kil. *Málain* (vieux château). *Viaduc de Lée*, long de 160 mèt. ; 11 arches de 10 mèt. d'ouverture. — Deux tranchées. — Viaduc de la *Combe-de-Fain*, à deux rangs d'arcades superposées, haut de 44 mèt., long de 220 mèt. — Vallée de l'Ouche.

305 kil. *Velars*. — Au sommet du Mont-Affrique (584 mèt.), *chapelle de Notre-Dame de l'Étang*, lieu de pèlerinage, célèbre par une image de la Vierge (1455).— De Velars partira l'embranchement d'Épinac (R. 19, *B*).

Viaducs de la Combe-Fouchères (60 mèt. de longueur, 18 mèt. de hauteur), *de la Combe-Bouchard* (150 mèt. de longueur, 38 mèt. de hauteur ; 2 étages d'arcades), *de Matoye*, (90 mèt. de longueur, 22 mèt. 24 c. de hauteur), de *Neuvon* (long de 236 mèt., haut de 22 mèt. 50), séparés par des tunnels et des tranchées.

310 kil. *Plombières*, près de l'Ouche et du canal de Bourgogne. Église (mon. hist.). Puits de Contard. — Tranchées, tunnels, viaducs.

315 kil. **Dijon**, ch.-l. du départ. de la Côte-d'Or, 39,193 h., au confluent de l'Ouche et du Suzon.

La **cathédrale Saint-Bénigne** (mon. hist.), fondée au IIe s. sur le tombeau du saint dont elle porte le nom, rebâtie au VIe s., puis en 1016 et reconstruite en 1280. De l'église du XIe s., il ne reste que le portail. Une *crypte* dont les voûtes sont couvertes de peintures et où on a retrouvé, en 1858, le tombeau de saint

Digitized by Google

Bénigne (11e s.), a été reconstruite. Flèche en charpente, de 1742, haute de 95 mèt. 59 c. et courbée par un orage, en 1805. A l'intérieur : statues par Bouchardon, Dubois et Attiret. Les ducs Jean sans Peur et Philippe le Hardi, Anne de Bourgogne et Vladislas, roi de Pologne (1588), reposent dans la cathédrale. — *Évêché* du XVIIIe s. — Au *séminaire*, galerie ogivale du XIIIe s. — *Église Notre-Dame* (mon. hist.), consacrée en 1331 et terminée en 1445, en restauration. Porche du XIIIe s., à trois nefs et à deux travées, surmonté d'un double rang de 16 arcades ogivales, à colonnettes très-minces. Tours inachevées, dont l'une porte une horloge enlevée en 1383 à la ville de Courtray. A l'intérieur, remarquable par la hardiesse des voûtes, statue de la Vierge noire. — *Église Saint-Michel* (mon. hist.), reconstruite au XVIe s. ; fresques remarquables.—*Église Saint-Jean* (mon. hist.), où Bossuet fut baptisé ; peintures murales de M. Bénédict Masson. — *Église Saint-Étienne* (mon. hist.), fondée au Xe s., rebâtie en partie au XVIIIe s. (halle au blé). — *Église Saint-Anne* (1690) ; deux statues par Dubois; beau tableau de Quentin (Communion de sainte Catherine).— *Église des Carmélites* (portail de 1650), servant de prison militaire.—*Église Saint-Philibert* (mon. hist., XVIIe s.), avec flèche en pierre du XVIe s.; magasin à fourrages. — De l'*église Saint-Nicolas* (1610), détruite en 1792, il reste une tour, en face de la rue Proudhon. — *Église Saint-Pierre, église de la Visitation*, modernes (1845).

Le **palais des ducs de Bourgogne** (mon. hist.), aujourd'hui l'*hôtel de ville*, a été reconstruit de la fin du XVIIe s. à la fin du XVIIIe s. De l'ancien palais (XVe s.), il ne reste que la *tour* dite de *la Terrasse*, élevée vers 1419 et haute de 46 mèt. 50 c. (beau panorama), la tour de *Brancion* ou de Bar, la grande *salle des gardes* (occupée par le musée), les *cuisines* construites en 1445 (dans la cour de dr.) et les salles voûtées du rez-de-chaussée. — Le *château*, commencé en 1478, achevé en 1512, est en partie démoli. — Le *palais de justice* (façade du XVe s. ?) renferme une immense *salle* voûtée en bois, récemment restaurée. — L'hôtel de la *Préfecture* a été bâti en 1750. — L'*asile des aliénés* (1845) occupe l'emplacement de la **chartreuse de Dijon** (mon. hist.), fondée en 1379, dont il reste le portail d'entrée (XIVe s.), celui de l'ancienne chapelle (belles sculptures), une tour du XIVe s. et le **puits de Moïse** (mon. hist.) (1396-1399), de 7 mèt. 15 cent. de diamètre (au milieu s'élève un piedestal hexagonal, entouré des statues de Moïse et des principaux prophètes, et autrefois surmonté d'un calvaire). — La *salle de spectacle* a été terminée en 1828. — Parmi les *maisons* curieuses.

Digitized by Google

nous citerons : rue des Forges, nos 34 et 36, la *maison Richard* ou *Hôtel des Ambassadeurs d'Angleterre* (dans la cour, charmante galerie en bois sculpté, façade gothique); — même rue, n° 58, la *maison Milsand* (façade de la Renaissance); — derrière Notre-Dame, l'*hôtel Vogué*, chef-d'œuvre de la Renaissance; rue Chaudronnerie, 28, la *maison des Cariatides*, dans le style de la Renaissance; — rue Saint-Martin et rue de l'École-de-Droit, 31, deux *maisons* du même style, etc.

Le **musée** de Dijon occupe 9 salles de l'hôtel de ville et la partie neuve appelée *palais des Beaux-Arts*. Il est ouvert au public, le dimanche de midi à 4 h.; le jeudi de midi à 2 h., et tous les jours aux étrangers.

On remarque dans l'escalier qui y conduit divers fragments de sculptures gallo-romaines et du moyen âge, et une tapisserie du XVIe s. La galerie de peinture renferme des œuvres de l'école française (peintures de Bon Boullongne, des Coypel, de J. B. Lallemand, Largillière, Lebrun, Mignard, Nattier, Parrocel (le père), de Troy, Vanloo; beaux dessins de *Devosge* père et de *Devosge* fils, esquisses de *Gagneraux*); des écoles flamande, allemande et hollandaise (Breughel de Velours, Ph. de Champaigne, G. de Crayer, Van Eyck, Hemling, Van der Meulen, Peter Neefs, Rubens, Wouwermans) et des écoles italiennes (Albane, le Bassan, A. Carrache, le Dominiquin, P. Véronèse, le Pérugin, la Rosalba, le Tintoret, Andrea del Sarto). Le plafond de la salle des sculptures (statues de Rude et de Jouffroy) est peint par Proudhon.

La *salle des Gardes*, ornée d'une *cheminée* monumentale, renferme une tapisserie du XVIe s., de beaux tableaux, des bustes, des statues, le mausolée de Crébillon, trois retables d'autels très-curieux (XIVe et XVe s.) et les deux admirables **tombeaux des ducs de Bourgogne**, Philippe le Hardi et Jean sans Peur, placés jadis dans l'église de la Chartreuse. Le tombeau de Philippe le Hardi, œuvre de Claux Sluter (XIVe s.), est en marbre noir. Des arcades ogivales, en marbre blanc, avec pilastres, figurines, pinacles, clochetons et galerie à jour, figurent sur les quatre faces un cloître autour duquel sont placées 40 statuettes. Sur la table (3 mèt. 20 cent. de longueur sur 2 mèt. 06 cent. de largeur) repose la statue couchée du prince, accompagnée de deux anges supportant un casque en arrière de la tête. Le tombeau de Jean sans Peur et de Marguerite de Bourgogne, par Jehan de la Huerta, n'a été terminé qu'au milieu du XVe s. Deux lions sont couchés aux pieds de Jean et de Marguerite; derrière leurs têtes quatre anges soutiennent le casque du duc et les armoiries de la duchesse. La table, longue de 3 mèt. 41 cent.

Digitized by Google

large de 2 mèt. 27 cent., a 25 cent. de hauteur. Entre les deux mausolées a été placée une reproduction de la statue de la duchesse de Bedford, fille de Jean sans Peur.

Les archives de la ville, ainsi que le musée des antiquités, formé des débris de monuments antiques ou du moyen âge recueillis dans le département sont installés dans l'ancien l'hôtel de ville.

Le *cabinet des estampes* compte plus de 40,000 pièces.

La *bibliothèque*, fondée en 1632 (ouverte tous les jours, fêtes exceptées), possède 50,000 vol. et 500 manuscrits.

Le **parc**, commencé en 1610 sur les dessins de Le Nôtre, par le prince de Condé, fut achevé par son fils. Il a 33 hectares 23 ares de superficie. — La promenade de l'*Arquebuse* est séparée par une haie et un ruisseau du *Jardin des Plantes* (300 variétés de vignes), dont le *musée botanique* possède un magnifique herbier. — Le *musée d'histoire naturelle* (au Jardin des Plantes) renferme l'enveloppe supérieure d'un glyptodon, pièce unique dans les collections d'Europe.

Au delà de la *porte Saint-Bernard*, s'élève la statue en bronze de saint Bernard, par M. Jouffroy (1847).

Dijon est la patrie de saint Bernard, de Bossuet, de Rameau, de La Monnoye, de Crébillon, de de Brosses, de Piron et de Guyton de Morveau.

De Dijon à Avallon, par Semur et Saulieu, R. 12 ; — à Autun, R. 19 ; — à Besançon, R. 28 ; — à Langres, R. 26 ; — à Gray, R. 27 ; — à Belfort, R. 31 ; — à Neuchâtel, R. 36, *B* ; — à Salins, R. 36, *B* ; — à Lausanne, R. 36 ; — à Genève, par Mâcon, R. 39 ; — à Genève, par Dôle, Champagnole et Salins, R. 44.

DE DIJON A LYON

192 et 197 kil. — 4 h. 30 min. 5 h. 45 min., et 6 h. 30 min. — 1re cl. 24 fr. 45 c. ; 2e cl. 18 fr. 25 c. ; 3e cl. 13 fr. 40 c.

Pont sur l'Ouche. A g., embranchement de Besançon (R. 28). — Pont sur le canal de Bourgogne. — Sur la dr., vignobles célèbres de la Côte-d'Or.

326 kil. *Gevrey-Chambertin*, 1,743 h. ; vins renommés.

332 kil. *Vougeot*, sur la Vouge ; vins (Clos-Vougeot, 48 hect.). — Ancien pressoir des moines de Cîteaux où l'on peut cuver 450 barriques ; deux celliers pouvant contenir 16,000 pièces.

337 kil. *Nuits*, 3,656 h. — Vins. — Combat entre les Français et les Allemands, en décembre 1870. — Excursion à (12 kil.) l'**abbaye de Cîteaux** (1090), presque détruite en 1798, aujourd'hui colonie agricole pénitentiaire.

343 kil. *Cargolain*.

352 kil. **Beaune**, ch.-l. d'arrondissement de la Côte-d'Or, 10,907 hab., au pied de la Côte-d'Or, près de la source de la Bouzoize. — **Église** collégiale **Notre-Dame** (mon. hist.), mélange de tous les styles depuis le XIIe s. ; porche remarqu

Digitized by Google

du XIIIe s. (les sculptures ont été détruites pendant la Révolution), en avant de la façade de l'O.; belle chapelle de la Renaissance, dans le bas-côté S.; sacristie du XVe s.; dans le chœur, débris d'un retable du XIe et du XIIe s.; dans des chapelles, tableau de Lebrun (le Sacré Cœur); bas-reliefs de la Renaissance; tapisserie du XVe s., — Près de Notre-Dame, *pignon* de l'ancien bâtiment du Chapitre; *porte* du XIIe s., dans le mur du jardin du presbytère. — **Hôpital** (mon. hist. du XVe s.); dans la cour, puits du XVe s., lavoir et chaire; salle Saint-Hugues, décorée de peintures murales (1682); cuisine avec belle cheminée, crémaillères et chenets en fer (fin du XVe s.); tableau attribué à Van Eyck, portraits, tapisserie, du XVe s. Charmant costume des religieuses. — *Église Saint-Nicolas* (XIVe s.). — Portail de la *chapelle des Templiers*, au faub. Saint-Jacques. — Tour du *beffroi* de l'ancien hôtel de ville. — *Statue* en bronze de *Gaspard Monge*, par Rude (1849). — Maisons de la Renaissance. — Deux *tours* rondes, restes de l'ancien château fort. — *Promenades* du jardin anglais, des buttes, du *Rempart des Dames*. — Vignoble de 1,050 hectares donnant dans les années abondantes 25,000 à 30,000 hectol. de vins fins.

Viaduc sur la Bouzoize. — A dr., *Pommard* et *Volnay*, aux vins justement célèbres.

359 kil. *Meursault*. — Église (mon. hist.). Vins excellents. — A dr., *Puligny* (vin blanc de Montrachet).

367 kil. **Chagny**, 3876 h. — Ancienne tour d'un château fort servant de prison. — *Église* avec tour romane du XIIe s. — Établissements industriels importants. — Collection de fossiles antédiluviens et d'instruments en silex chez le docteur Hagdrau.

De Chagny à Autun, R. 19; — à Avallon, R. 15; — à Nevers par Autun, R. 20; — à Nevers par le Creuzot et Decize, R 20; — à Moulins, R. 21.

A dr.; ligne de Chagny à Moulins et à Nevers, par Montchanin. — Tunnel sous le canal du centre; tunnel de Chagny (177 mèt.). — Tranchée de 2 kil. franchissant le col de Chagny (point culminant, 221 mèt. 15 cent.). — Vallée de la Thalie.

375 kil. *Fontaines*, sur le canal du Centre, au pied de la montagne Saint-Hilaire.

Bifurcation dans la tranchée de Saint-Cosme; les trains express s'arrêtent à Saint-Cosme; les trains omnibus croisent la route d'Autun et le canal.

383 kil. **Châlon-sur-Saône**, ch.-l. d'arrond. de Saône-et-Loire, 18,982 h., sur la Saône à l'embouchure du canal du centre, qui communique avec la Loire. — *Église Saint-Vincent* (mon. hist.), 1386-1440, façade et clochers rebâtis de 1827 à 1851. — *Église Saint-Pierre*, deux hauts clochers

Digitized by Google

doubles dômes (1700). — *Hôpital* moderne (beaux vitraux, curieuses sculptures). — *Maisons* du moyen âge. — *Fontaine* avec statue de Neptune. — *Obélisque* érigé en 1780. — *Pont* des XVe et XVIe s. — *Bibliothèque* (15,000 vol.). — *Musée* (600 médailles). — *Salle de spectacle.* — Commerce de vins et spiritueux. — Fonderie et ateliers dépendant du Creuzot (R. 20).

De Châlon à Lyon, par la Saône, R. 41 ; — à Dôle, R. 42 ; — à Lons-le-Saulnier, R. 43.

Pont sur la Thalie.

391 kil. *Varennes-le-Grand.* Par un temps clair, on voit à g. le Jura et le Mont-Blanc.

399 kil. *Sennecey-le-Grand.* — Pont sur la Natouse.

409 kil. **Tournus**, 5,640 h. rive dr. de la Saône. — *Pont.* — Restes de fortifications romaines, près de l'*église Sainte-Madeleine*, — **Église de Saint-Philibert** (mon. hist., restauré), 3 absides ; nef (XIe s.) précédée d'un narthex à deux étages ; transsept (XIIe s.), chœur (XIIe s), avec crypte (tombe de Saint-Valérien), bas-côtés et chapelles rectangulaires (XIIe s.) ; deux clochers sur les premières travées du narthex, et clocher carré du centre de la croisée (XIIe s.); chapelles latérales de la nef (XIIIe et XIVe s.). — Ancien *palais abbatial* (manufactures). — *Église Saint-Valérien* (XIIe s.) servant de magasins ; la crypte, qui servait de cave a été réparée et rendue au culte. — *Maison* où naquit Greuze en 1725. — Sur la place de l'hôtel de ville, *colonne* milliaire, haute de 6 mèt.

418 kil. *Uchizy.* — Pont sur la Dolive. — A g. la Saône.

423 kil. *Fleurville ;* ruines romaines ; château féodal.

On traverse *Saint-Albain* (antiquités romaines ; ruines d'un château fort ; tour de l'église, XIIIe s.). — Pont sur la Mouge.

430 kil. *Sénozan.*

441 kil. **Mâcon**, ch.-l. du dép. de Saône-et-Loire, 18,382 h., sur la rive dr. de la Saône. — *Église St-Vincent* (1810-1816). — *Église Saint-Pierre*, moderne, style roman. — Restes de l'ancienne *cathédrale Saint-Vincent* (mon. hist.) ; façade en partie romane, en partie du XVe s. ; tours romanes à la base, du XIIe ou du XIVe s. au sommet ; narthex du XIIe s., converti en chapelle (peintures murales modernes). — *Préfecture*, ancien palais épiscopal (1618-1631). — *Palais de Justice*, ancien hôtel particulier (1716). — *Hôtel de ville* (1765), magnifique jardin. — *Hôtel-Dieu*, sur les dessins de Soufflot. — *Asile départemental* (1842) ; petite église (1853), style XIIe s. — Rue Dombey, belle *maison* en bois sculpté. — *Maison* où naquit Lamartine. Promenades sur l'emplacement des anciens remparts. — Pont de 12 arches (XIIe s.) réunissant la ville au faub. de Saint-Laurent ; souvent reconstruit. — *Levée de la Madeleine* (1735). — N

Digitized by Google

breuses antiquités gallo-romaines. — Fabriques de toile à voiles, fonderie de cuivre, commerce considérable de vins.

De Mâcon à Lyon, par la Saône, R. 41 ; — à Cluny et à Paray-le-Monial R. 23 ; — à Genève, par Bourg, R. 39; — à Aix-les-Bains et à Chambéry, R. 47.

A g. ligne de Mâcon à Genève par Bourg et Ambérieu (R. 39). — Pont sur la petite Grosne.

448 kil. *Crèches.*

452 kil. *Pontanevaux.* — Pont sur la Mauvaise.

456 kil. *Romanèche*, 2,747 h., près de la Saône ; crus célèbres du Moulin-à-Vent et des Thorins ; mines de manganèse ; antiquités romaines. — Pont sur l'Ardière.

464 kil. **Belleville**, 3,261 h. — *Église* (mon. hist.) du XIIe s. — *Château de l'Écluse* où Racine fils composa son poëme *la Religion*. — Pont suspendu.

De Belleville à Beaujeu, R. 4.

470 kil. *Saint-George de Reneins*. — Ponts sur le Nizerand et sur le Morgon.

478 kil. **Villefranche-sur-Saône**, ch.-l. d'arrond. du Rhône, 12,469 h., riv. g. du Morgon. — Gros tissus de coton, toiles, nankins, toiles peintes, etc. Vins fins du Beaujolais. — Église *Notre-Dame-des-Marais*, mon. hist. XIVe au XVIe s., restaurée en 1856. — *Hôtel de ville* et *maisons* de la Renaissance. — *Hôtel-Dieu* (1666).

A g. de la voie ferrée, groupe du Mont-d'Or, qu'on voit ensuite à dr.

482 kil. *Anse*, 2,277 h. — Pont sur l'Azergues.

487 kil. *Trévoux*, 2863 h., ch.-l. d'arr. du Rhône, sur la Saône. — Au tribunal civil, fresques par P. P. Sevin.

492 kil. *Saint-Germain-au-Mont-d'Or.*

A Roanne par Tarare, R. 2.

495 kil. *Villevert-Neuville.* — Pont suspendu sur la Saône.

497 kil. *Couzon.* — Tunnel de la Pelonnière (106 mèt.).

500 kil. *Collonge-au-Mont-d'Or.* — Tranchées et tunnels.

504 kil. L'île Barbe, sur la Saône (*V.* ci-dessous, Lyon). — *Tunnels de Saint-Rambert* (250 mèt.) et *de la Mignonne* (53 mèt.). Vallée pittoresque de la Saône. — Villas. — Usines.

507 kil. **Lyon** (Vaise). — Tranchée. — *Tunnel de Saint-Irénée* ou *de la Quarantaine* (2,175 mèt.) ; pont tubulaire de la *Quarantaine*, sur la Saône (belles vues) ; gare de Perrache (174 mèt. d'alt.).

512 kil. **Lyon** (Perrache) ; buffet recommandé à la gare.

Situation.

Lyon, ch.-l. du dép. du Rhône, *V.* de 325,803 h., est située au confluent du Rhône et de la Saône, à une altitude qui varie de 170 à 310 mèt. Pour bien en comprendre la situation et l'aspect, il faut l'examiner du haut du clocher de Notre-Dame de

Digitized by Google

Fourvière. De, nombreux chemins conduisent à cette église qui couronne une colline de la rive dr. de la Saône. Le plus fréquenté est la montée de Saint-Barthélemy, où l'on peut prendre indifféremment deux chemins de traverse à l'entrée desquels on paye 5 cent. par personne.

Quais et ponts de la Saône.

En descendant la Saône, on trouve successivement les quais et les ponts suivants : rive dr., *quai de la Vaise;* — *pont* suspendu *de la Gare* (2 travées, 170 mèt.); — *pont* suspendu de *Port-Mouton;* — *pont* en pierre *de Serin* (113 mèt.), construit en 1815; — *quais de Pierre-Scise* et de *Bourg-Neuf*, à l'extrémité, statue de *Jean Cléberger* (l'homme de la Roche), par M. Bonnaire (1849); — *passerelle Saint-Vincent* (90 mèt.), reconstruite en 1851; — *pont* suspendu *de la Feuillée* (101 mèt. 86 cent.), qui date de 1837; — *pont de Nemours* (6 arches, 1846); — *quai Saint-Antoine*, rive g.; *pont* suspendu *du Palais de Justice* (5 travées, 164 mèt. long.); — *pont de l'Archevêché* ou *de Tilsitt*, 150 mèt. long. (1864); — *passerelle Saint-Georges;* — *pont d'Ainay*, 114 mèt. 50 cent. (1818); — *pont* suspendu *du Midi.* — Au delà du pont du chemin de fer commence, sur la rive dr., le *cours Rambaud*, le long duquel on aperçoit l'*arsenal*, le *gazomètre* et de nombreuses usines. — Sur la rive g., le *chemin des Étroits*, remplacé par une large route, conduit à une grotte décrite par J.-J. Rousseau, qui y passa une nuit. — Le *pont de la Mulatière*, à l'embouchure de la Saône, long de 175 mèt., 4 arches en fonte, sert au chemin de fer de Saint-Étienne, aux piétons et aux voitures.

Quais et ponts du Rhône.

En descendant le Rhône, on remarque, au-dessous de la Croix-Rousse, sur la rive dr. du fleuve, le *cours d'Herbouville*, le *cours de Brosses*, en voie d'achèvement; puis, à l'extrémité du faubourg Saint-Clair, l'embarcadère du chemin de fer de Lyon à Genève, qui franchit le Rhône sur un pont de 7 arches, de 34 mèt.; — le *cours Saint-Clair;* — enfin les ponts et les quais suivants : *pont* suspendu *Saint-Clair;* — *pont Morand* (1774); — sur la rive g., *quai Castellane*, et sur la rive dr. le *quai de Retz*, au milieu duquel s'élève le bâtiment qui contient le *lycée* et la *bibliothèque;* — *passerelle du Collége;* — *pont La Fayette* (belle vue); — *quai de l'Hôpital* (rive dr.), en face du quai de la Guillotière (rive g.); — *passerelle de l'Hôtel-Dieu;* — *pont de la Guillotière;* — *hôpital de la Charité*, qui donne son nom à un quai de la rive dr.; — *pont du Midi;* — un peu plus bas, le pont du chemin de fer de

Digitized by Google

Méditerranée, composé de 5 travées en fer sur piles en pierre, précédé, de chaque côté, d'un viaduc de 5 arches en pierre pour le passage des piétons et des voitures. Au delà du viaduc, *cours Perrache*, jusqu'à la jonction des deux rivières (2 kil. long.).

Boulevards. — Rues. — Passages. — Places. — Statues. — Fontaines.

Le boulevard de la Croix-Rousse relie le pont Saint-Clair au fort Saint-Jean; le cours Charlemagne, du cours du Midi à la grande gare d'eau; — le cours Bourbon, du cours de Brosses au quai Castellane; — l'avenue de Noailles continue l'avenue de Saxe jusqu'à l'avenue du parc.

La plus belle rue de Lyon est la *rue de Lyon*, percée en 1835 et 1856 pour réunir la place du Grand-Théâtre à la rue Bellecour. La *place de Lyon* (jardins et fontaine monumentale) la sépare en deux parties. Sa largeur est de 22 mèt., sa longueur de 1,200 mèt. On y a élevé la Banque, le palais du commerce et une grande halle couverte par un vitrage.

La *rue Centrale* et la *rue de l'Hôtel-de-ville* (15 mèt. de large) mettent en communication la place Saint-Nizier avec la place Bellecour; — la *rue Bourbon*, de la place Bellecour à la gare; — la *rue de la Bourse*, de la rue du Garet à la place des Cordeliers; — la *rue Saint-Dominique*, entre la place Bellecour et la place des Jacobins; — *rue Mercière*, de la place Jacobins à la place d'Albon. *Vieilles maisons* (xve et xvie sur la rive dr. de la Saô au-dessous de Fourvière, en Saint-Paul et Saint-Georges.

Parmi les galeries, nous ci rons : la *galerie de l'Hôt Dieu;* la *galerie de l'Arg* conduisant de la rue Central la rue de Lyon; et le *passe* couvert (1858) en face de l'hô de ville; — parmi les place la *place Bellecour*, avec j dins, fontaines et *statue* équ tre *de Louis XIV*, par Lem — la *place des Terreaux*, b dée à l'E. par l'hôtel de ville l'O. par le Palais des Arts (jc fontaine); — la *place des Cél tins;* — la *place de la Préf ture;* — la *place Sathonay* (s tue en bronze de Jacquart, Foyatier); — la *place Perrach* — la *place Saint-Jean*, font ne Renaissance, par M. Dar (*Baptême de Jésus*, par M. l nassieux); — la *place Tho zan, statue du maréchal Suc* (1858); — la *place des Cor liers;* — la *place de l'Hippod me*, à Perrache; — aux Br teaux, la *place Louis XVI*, f taine avec statue de la ville Lyon; — enfin la *place de L* et, près de la *place Saint-I thin*, le monument funéra des Lyonnais massacrés par l' dre de Collot-d'Herbois en 17

Au sommet du coteau de M tessuy, sont deux réservo établis en 1856 pour l'alimen tion de la ville.

Digitized by Google

Antiquités.

Dans la ville et aux environs, antiquités romaines. Restes de trois *aqueducs* (mon. hist.) : du *Mont-d'Or* ou d'*Ecully*, le plus important, de *Monte-Roman* ou de *Craponne*, et du *Mont-Pilat* (débris considérables, à Bonnant (6 kil. de Lyon), à (10 kil.) Chaponost, et à Soucieu).—Ruines de l'hémicycle d'un *théâtre*, à Saint-Just ; — vestiges d'un *canal souterrain*, de Miribel à Lyon ; — dans l'hospice de l'Antiquaille, restes des cachots du palais des empereurs, et la colonne où fut attachée sainte Blandine.

Édifices religieux.

Notre-Dame-de-Fourvière, reconstruite il y a peu d'années (style roman), lieu de pèlerinage très-fréquenté. — Outre des ex-voto et la *statue* miraculeuse, on remarque, à l'intérieur, un tableau de M. Martin d'Aussigny.—La *tour*, haute de 52 mèt. 50 cent., est surmontée d'une *statue de la Vierge* (5 mèt. 60 cent.; hauteur du socle, 3 mèt.) en bronze doré (1851) et fondue sur le modèle de M. Fabisch. Du clocher, on découvre un des plus beaux panoramas de la France. C'est de là que l'on distingue le mieux l'aspect pittoresque de Lyon et les différents groupes qui le composent. Sur la rive dr. de la Saône s'étend *Vaise*, ville industrielle, en face de laquelle, sur la rive g., est le *faubourg de Serin*, que dominent les hauteurs des Chartreux et de la *Croix-Rousse*, quartier des ouvriers. La *commune de Lyon* occupait tout l'espace compris entre la Croix-Rousse et la jonction du Rhône et de la Saône ; leur confluent ayant été reculé en 1779 par un sculpteur nommé *Perrache*, ce quartier porte son nom depuis cette époque. Les *Brotteaux* (rive g. du Rhône), le plus beau quartier de Lyon, datent du commencement de ce siècle. Ils touchent à la *Guillotière*, ville populeuse et malpropre.

Près de Fourvière est la *maison* Caille, d'où Pie VII bénit Lyon, le 19 avril 1805.

Église primatiale Saint-Jean (mon. hist., XIIe au XVe s.), sur la place de ce nom. Façade mutilée au XVIe s., bas-reliefs curieux dans les voussures des portes ; belle rosace au 2e étage. Dans la tour du nord, *cloche* fondue en 1662 et pesant 10,000 kilogr. Longueur du vaisseau à l'intérieur, 79 mèt. ; largeur, 11 mèt. entre les piliers ; hauteur, 32 mèt. sous clef. A dr. et à g. de l'autel, deux *croix* conservées depuis 1274, en signe de l'union convenue entre l'Église latine et l'Église grecque ; boiseries du chœur provenant de l'abbaye de Cluny (XVIIIe s.) ; vitraux anciens, récemment restaurés ; horloge astronomique de Nicolas Lippius, de Bâle (1598) ; sculpture curieuse dans la chapelle du clocher ; chaire en marbre blanc ; copie d'u

Digitized by Google

tableau du Dominiquin ; deux statues en marbre blanc et une *Vierge*, par un élève de Canova ; chapelle Saint-Louis ou des Bourbons (xve s.).

Au S. de Saint-Jean, sur le prolongement de la façade, s'élève un frontispice tapissé d'arcatures du xie s., et dont la porte est ornée de briques incrustées. C'est la seule partie remarquable de l'ancienne *Manécanterie* (mon. hist.), école pour les élèves chantres (xe s.; mutilé au xvie s. et mal restauré). — *Archevêché* (xve s.), restauré par Soufflot.

Église d'Ainay, la plus ancienne de Lyon (mon. hist. des xe et xie s.), souvent remaniée et agrandie, récemment restaurée, bâtie sur l'emplacement d'un temple dédié à Auguste. Façade ornée d'un cordon de losanges incrustés en couleur rouge ; abside avec décoration semblable, mais de couleurs variées. Porte principale (xiiie s.), surmontée d'une tour et d'une flèche. Coupole soutenue par 4 colonnes romaines. Trois chapelles absidales décorées de peintures sur fond d'or, par Hippolyte Flandrin (*le Christ*, *saint Badulphe* et *saint Benoist*) ; mosaïque formant le marche pied du maître-autel, exécutée par M. Morat sur les dessins de M. Questel : chapelle de la Vierge, avec belle statue de Bonnassieux, autel et bas-relief de M. Fabisch, confessionnal byzantin, parvis de l'autel formé l'une mosaïque par M. Morat ; une tête de Cérès orne le compartiment du milieu ; chapelle de Saint-Martin (voûte peinte à fresque) ; chapelle Saint-Michel. A dr. de la chapelle absidale, ancienne église rendue au culte (crypte qui fut le premier tombeau de saint Pothin et de sainte Clotilde).

Saint-Nizier (mon. hist., xve s.), rue Centrale ; portail ajouté par Philibert Delorme, statue de la Vierge, par M. Bonnassieux, et celle de Saint-Nizier, par M. Fabisch ; statue de la Vierge, par A. Coysevox (chapelle de la Vierge) ; maître-autel en marbre blanc de Carrare. — *Saint-Pierre*, rue Saint-Pierre ; portail (mon. hist.) du ixe ou xe s. — *Saint-Bonaventure*, place des Cordeliers, mon. hist. du xve s., pauvrement reconstruite ; beaux vitraux, imités du xve s. — *Saint-Georges* (quai Fulchiron) ; élégant clocher ; maître-autel gothique. — *Saint-Irénée*, bâtie sur une crypte du ve s., contenant les tombeaux de plusieurs saints et une quantité d'ossements regardés comme ceux des martyrs immolés par ordre de Septime Sévère. Derrière le chœur de l'église haute, *calvaire* avec statues et bas-reliefs en marbre. — *Saint-Paul*, rive dr. de la Saône (mon. hist., xiie s.) ; coupole et porte latérale romanes. — *Saint-Polycarpe*, rue de la Vieille-Monnaie (1760) ; belles orgues ; sculptures par M. Fabisch, dans la chapelle moderne du Sacré-Cœur. — *Église de l'Hôtel-Dieu*, place

Digitized by Google

de l'Hôpital ; chaire en marbre ; stalles et boiseries des chapelles ; deux groupes en marbre par MM. Fabisch et Blanchet ; bas-relief par M. Fabisch. — *Saint-Pierre-aux-Liens*, à Vaise, édifice roman ; — maître-autel dessiné par M. Desjardins, sculpté par MM. Bonnet et Fabisch. — *Église de l'Immaculée Conception* (XIe s.). La **Cité** de *l'Enfant-Jésus*, de construction moderne, aux Brotteaux. — Le *séminaire*, sur le coteau de Fourvière et sur l'emplacement des anciens bains romains ; tableaux remarquables de Simon Vouët, de Nicolas Coypel, etc., légués par le cardinal Fesch. — *Église des Chartreux* ou *Saint-Bruno* (rue du Cardinal Fesch), des XVIe et XVIIIe s. — *Église de la Charité* (1617). — *Saint-François de Sales* (1688) (belles peintures de MM. Denuelle et Jeannot). — *Saint-Pothin*, aux Brotteaux (style greco-romain). — *Sainte-Blandine*, bel édifice ogival inachevé. — *Saint-Bernard* (style du XIIIe s.), à Perrache. — *Saint-Joseph* des Jésuites (rue Sainte-Hélène), dans le style roman fleuri. — *Saint-André*, à la Guillotière. — Enfin nous signalerons : la *chapelle des Dominicains*, aux Brotteaux ; l'*église de la Rédemption* ; la belle *chapelle des Chartreux*, beaux vitraux, belles boiseries et peintures ; la *chapelle romane* du *couvent de Saint-Joseph* ; la *chapelle des Jésuites* (à dr. de Fourvière) ; et la *chapelle* romane de la Visitation.

Édifices civils. — Musées.

Hôtel de Ville, construit de 1646 à 1655, incendié en 1674, récemment restauré en entier par M. Desjardins ; les deux façades sont réunies par deux ailes ; dans le tympan de la façade principale, large de 40 mèt., derrière laquelle s'élève la tour à coupole de l'Horloge (50 mèt. de hauteur), statue équestre d'Henri IV. Balustrade en pierre (statues d'Hercule et de Pallas), qui couronne l'édifice. Dans le vestibule, voûte très-hardie ; groupes en bronze de la Saône et du Rhône, par les frères Coustou ; appartements particuliers de la préfecture ; salle des archives (musée historique) ; plafond du grand escalier, avec fresque de Blanchet restaurée par M. Odier. — *Massif des Terreaux*, en face de l'hôtel de ville, construction moderne ; façade avec les statues de Philibert Delorme et de Simon Maupin, par M. G. Bonnet.

Palais du Commerce et de la Bourse (1860), œuvre remarquable de M. Dardel ; l'une des deux façades donne sur la place de la Bourse, l'autre sur la place des Cordeliers ; salle de la Bourse, ornée de 8 statues ; escaliers monumentaux. — *Palais de Justice*, façade à colonnade corinthienne. — *Arsenal* (1840-1850), l'un des plus considérables de France. — Hospices de l'*Hôtel-Dieu*, de *la Charité*, de *l'Antiquaille*. — *Grand-Théâtre* (1827-1830), res-

Digitized by Google

tauré dans les styles de la Renaissance et de Louis XV. — Théâtres des *Célestins* (1792), incendié en 1870, des *Variétés* (1866), de la *Galerie de l'Argue; cercle musical; Eldorado*, etc., etc. .

Palais des Beaux-Arts, ou *palais Saint-Pierre*, place des Terreaux; façade récemment restaurée. — Ce palais, dont l'architecture offre un heureux mélange des ordres dorique et corinthien, et qui a été récemment agrandi. renferme tous les **musées**, les trois facultés : théologie, sciences et lettres, l'*École des beaux-arts*, fondée par le décret du 25 germinal, an XIII, dans le but de former des dessinateurs pour les manufactures de soie, et la Bibliothèque des Beaux-Arts. — Les *musées de peinture* et de *sculpture* sont ouverts au public les jeudis, les dimanches et les jours de fêtes, de 11 h. à 4 h. Les étrangers y sont admis, les autres jours, sur la présentation de leurs passe-ports. Les peintres lyonnais, Bonnefond, Paul et Hippolyte Flandrin, St-Jean, Jacques Stella, Montessuy, Orsel Victor, etc., ont une galerie spéciale.

L'école française compte des tableaux des meilleurs maîtres, tels que Mignard, Lesueur, Jean Jouvenet, H. Rigaut, Gérard, etc., etc. Les écoles allemande, flamande, hollandaise et italienne sont également représentées par de très-beaux tableaux d'Albert Dürer, de Rubens, Breughel de Velours, Jordaëns, Van Dyck, Ph. de Champaigne, Terburg, le Pérugin (l'Ascension, la plus belle toile du musée), Andrea del Sarte P. Véronèse, les Carrache, l Guide, le Guerchin, etc.; l'école espagnole n'en a que quelques uns. Peintures décoratives très remarquables de M. Beuchot.

La grande galerie du musée divisée en trois travées, con tient, outre les tableaux : l groupe en terre des *Grâces* maquette du groupe exécuté e marbre par Canova; le *Caïn* e marbre de M. Étex; de grande armoires renfermant des frag ments antiques, des émaux e divers objets d'art; une repro duction en plâtre de l'une de deux portes du baptistère d Florence, une aigle et une déco ration ayant appartenu à Napo léon et données par le généra Bertrand; quatre *mosaïques* an tiques, découvertes dans le dé partement du Rhône, et qu sont une des curiosités princ pales du musée.

Le *musée d'histoire naturell* (aile occidentale du palais) e ouvert au public le jeudi et dimanche, de 11 h. à 4 h. Les musées archéologiques s composent du *musée lapidai* (350 inscriptions; nombreu vases en argile), du *musée d antiques* (bijoux, pierres gr vées, tables de bronze de l'em pereur Claude, découvertes e 1528), et du *musée du moye âge* (armes des XVe et XVIe s étoffes du moyen âge et de

Digitized by Google

Renaissance). La création d'un *musée d'art et d'industrie* date de 1858. Il occupe tout le 2me étage du palais du Commerce.

Bibliothèques : du palais des Arts, 160,000 vol. et 40,000 estampes, dessins, etc. ; *de la Ville* (10 h. à 3 h.), au *Lycée*, 150,000 vol., 2,400 manuscrits.

A l'*école de la Martinière*, pour l'enseignement gratuit des sciences et arts appliqués à l'industrie, *musée industriel*, ouvert au public les mercredis et dimanches.

Industrie et commerce : Environ 70,000 métiers employés par l'industrie de la soie dans le département et les pays voisins ; 140,000 ouvriers en soie, dont la moitié dans la ville ; — fabrique de soie, foulards ; passementerie (or et argent), 800 métiers ; — teinture, 1,500 ouvriers ; — construction de machines (12 ateliers) ; — grande chaudronnerie ; fonderies de cuivre, de bronze ; — orfévrerie et bijouterie en faux ; chapellerie ; papiers peints. — Commerce de vins et spiritueux. Coton, laine, drap, toiles, charcuterie, houille et charbon de bois, marrons, fromage, épicerie et droguerie.

Promenades.

Promenade de *Rouville*, rive g. de la Saône, entre le pont Serin et la passerelle Saint-Vincent (belle vue). — *Parc de la Tête-d'Or*, sur la rive g. du Rhône, à l'extrémité du quai d'Albret ; dessiné en 1856 d'après un plan de M. Bühler, sur une superficie de 114 hectares ; à l'O., ont été établis les parterres, les jardins botaniques et les collections d'arbustes exotiques de l'ancien Jardin des plantes. — *Montée de Choulans*, conduisant sur les hauteurs de Saint-Just et de Saint-Irénée. — *Allées* de la place Bellecour ; — *cours* Perrache, Rambaud, d'Herbouville ; — *coteau de Sainte-Foy* (omnibus, quai des Célestins, 40 c.).

Excursions.

La Croix-Rousse et le *camp de Sathonay*. — Un chemin de fer spécial (gare sur la place Sathonay), conduit (nombreux tunnels) sur le plateau de la Croix-Rousse et se prolonge jusqu'au camp de manœuvre de Sathonay (7 kil.), départ. de l'Ain. — L'*île Barbe*, située à 5 kil. du pont de la Feuillée (omnibus, 30 c. la semaine, 50 c. le dimanche) partage la Saône en deux bras ; elle est longue de 560 mèt., large de 125, et reliée à la terre ferme par un *pont* suspendu ; on y remarque la *Chapelle de Notre-Dame de Grâce* (XIIe s., tour de 1070) ; quelques arcades, romanes ou du XIVe s., d'un ancien cloître ; la *chapelle Saint-Loup*, romane. Château flanqué de tours rondes (XVe s.). On peut voir aussi dans l'île un magnifique manteau de cheminée (XIIe s.) ; et un puits attribué à Charlema-

Digitized by Google

gne. — Le vallon de *Roche Cardon* (omnibus, quai d'Orléans, 40 c.), sur la rive dr. de la Saône, au delà de la gare de Vaise, offre de charmants paysages. — Du *mont Ceindre* (omnibus, de la rue de la Platière, 50 c. la semaine, 60 c. le dimanche), le moins élevé (467 mèt.; ermitage et oratoire tapissé d'ex-voto) des trois mamelons dont la réunion forme le mont d'Or, on découvre un magnifique panorama. Les deux autres mamelons atteignent, le *mont Thoux* ou *Montoux*, 612 mèt.; le *mont de Verdun*, 625 mèt. C'est au mont d'Or que se fabrique le fromage de ce nom. — Tombeau de Castellane (1857) à moitié du parcours de la montée de Saint-Boniface, qui aboutit à Caluire (église ogivale récente). — A 6 kil. du Pont Morand, rive dr. du Rhône, *château de la Pape*, ainsi nommé parce qu'il fut habité par le jurisconsulte *Guy Pape* au XVe s. — Ruines de l'aqueduc du *Mont-Pilat*. — *Château de la Motte* (XVe s.), dans le fort du même nom. — A Charbonnières, 7 kil. — A Oullins (omnibus, place Bellecour, 50 c.).

De Lyon à Paris, par le Bourbonnais, R. 2; — à Saint-Étienne, R. 2; — à Besançon, R. 38; — à Genève, R. 40; — à Chalon-sur-Saône, par la Saône, R. 41; — à Chambéry et à Aix-les-Bains, R. 49; — à Aix-les-Bains, par le Rhône, R. 50; — à Marseille, R. 64; — à Grenoble, R. 67; — à Clermont-Ferrand, R. 127; — à Avignon, par la rive dr. du Rhône, R. 152.

ROUTE 2.

DE PARIS A LYON

PAR NEVERS, ROANNE ET SAINT-ÉTIENNE.

571 kil. — En 14 h. 10 min., et 18 h. 10 min. — 1re cl., 69 fr. 10 c.; 2e cl., 51 fr. 70 c.; 3e cl., 37 fr. 95 c.

254 kil. — En 5 h. 15 min., et 7 h. 40 min. — 1re cl., 63 fr. 05 c.; 2e cl., 47 fr. 50 c.; 3e cl., 34 fr. 70 c.

67 kil. de Paris à Moret, (R. 1).

A g., ligne de Paris à Lyon par Dijon, puis le Loing et le canal du Loing. A dr., forêt de Fontainebleau.

75 kil. *Montigny-sur-Loing.*

79 kil. *Bourron.*

86 kil. **Nemours**, 3,902 hab.; château (XIIe s.) des ducs de Savoie. — *Église Saint-Jean* (mon. (hist.). — Verrerie de *Bagneaux*.

97 kil. *Souppes;* carrières de pierre dite de Château-Landon.

107 kil. *Ferrières.*

118 kil. **Montargis**, 8,103 h., sur le Loing et le canal de Briare, qui joint le canal du Loing au canal latéral à la Loire. — Restes d'une *muraille* d'enceinte (tours du XIVe s.). — Ruines du *château*, rebâti par Charles V; — il reste une partie de la grande poterne (XIIe s.), un corps de logis à tourelles (XVIe s.) et quelques murs de terrasse. — La nef et les bas côtés de l'*église* sont de la fin du XIIe s.; le chœur et l'abside, d'une grande élégance, et récemment restaurés, datent du XVIe s. — Magnifiques platanes

Digitized by Google

sur le bord du canal. Le *Pâtis*, belle promenade. *Musée* et *théâtre* en dehors de la ville. — *Forêt* de 8,516 hectares en surface et de 30 kil. de tour, et renfermant le *dolmen de Paucourt* (4 kil. de la ville).

A Paris, par Malesherbes et Corbeil, R. 3; — à Sens et à Orléans, R. 4.

129 kil. *Solterres.*

135 kil. *Nogent-sur-Vernisson.* (Excursion à (18 kil.) l'**amphithéâtre antique de Chênevière**; ruines romaines.)

154 kil. **Gien**, 6,717 h., sur la Loire. — Ruines de thermes gallo-romains.—*Château* (mon. hist., 1494). *Maisons* sculptées (mon. hist., XVe et XVIe s.). — Pont du XVe s.

De Gien à Orléans, R. 217; — à Bourges, R. 218; — à Auxerre, R. 6.

164 kil. **Briare**, 4,346 h., sur la Loire, au point de jonction du *canal de Briare* et du *canal latéral* à la Loire. — Viaduc sur le canal de Briare, le premier canal à point de partage qui ait été fait en France. Commencé par Sully, en 1604, il va de Briare à Montargis, c'est-à-dire du canal latéral à la Loire au canal du Loing. A dr., le canal latéral et la Loire. — Le canal latéral à la Loire va de Digoin, où il continue le canal du Centre, à Briare, où il s'unit au canal de ce nom; il suit jusqu'en face de Briare la rive g. de la Loire et permet aux bateaux d'éviter la navigation, souvent impossible, de cette rivière.

169 kil. **Châtillon-sur-Loire**, 3,226 h. — Château des Coligny.

177 kil. *Bonny*, 2,371 h.

A Auxerre, R. 6, en sens inverse.

182 kil. *Neuvy-sur-Loire.*

191 kil. *Myennes.*

195 kil. **Cosne**, ch.-l. d'arr. de la Nièvre, 6,575 h., sur la Loire, au confluent du Nohain. — Deux ponts suspendus sur la Loire. — Beaux points de vue des *quais.* — Antiquités romaines. — Ruines des anciens murs d'enceinte et d'un vieux château. — Église *Saint-Aignan*, moderne, sauf le portail et l'abside du XIe s. (curieuses sculptures. — *Chapelle Notre Dame de Galles* (XIIe et XVe s.), servant d'écurie. — *Église Saint-Jacques.* — *Palais de Justice* moderne (style Louis XIII). *Forges de la Chaussade*, usine de la marine, succursale de Guérigny. — Fabrique de limes.

De Cosne à Auxerre, R. 6, en sens inverse.

205 kil. *Sancerre* (3,707 h.), (300 mèt. d'alt.), château (mon. hist. XIIIe s.).

De Sancerre à Bourges, R. 219.

214 kil. *Pouilly-sur-Loire*, 3,330 h. Vins blancs renommés.

220 kil. *Mèves* (bons vins), ancienne ville romaine de *Mésara*; inscriptions antiques.—On franchit la Mazou.

227 kil. **La Charité**, 4,870 h.— Débris des murailles d'enceinte. — Ruines de l'église *Sainte-Croix* (mon. hist., 1107). —

Digitized by Google

Halle au blé (XVIe s.). — *Asile* d'aliénés. — Deux *ponts* (pierre et fonte) sur la Loire.

De la Charité à Bourges, R. 219.

240 kil. **Pougues**, 1,362 h. — Antiquités romaines. — *Église* avec un sanctuaire du XIe s. — Eaux minérales froides (12°), ferrugineuses, gazeuses, employées en boisson, bains, douches chaudes et froides, etc.

247 kil. *Fourchambault*, 6,495 hab. — **Usine** métallurgique (1821); 11 hauts fourneaux; 40 millions de kilog. de minerai par an; 2,000 ouvriers. — Pont sur la Loire.

254 kil. **Nevers**, ch.-l. de la Nièvre, 20,700 h., au confluent de la Nièvre. — *Cathédrale* (mon. hist. du XIIIe au XIVe s.). A l'intérieur : chapiteaux sculptés, statuettes magnifiques, retable du XVe s.; escalier de la Renaissance. — A l'*évêché*, beau siége du XVIe s. — *Saint-Étienne* (mon. hist. du XIe s.), style roman-auvergnat. — Ancienne *église Saint-Genest* (portail du XIIe s.), aujourd'hui brasserie. — Anciennes *églises de la Visitation* et *des Minimes* (XVIIe s.). — *Couvent de Saint-Gildard* (*chapelle*, mon. hist.). — Ancien *parc* des ducs de Nevers. — Ruines d'anciennes fortifications : *porte de Croux* (mon. hist. XVIe s.), renfermant un *musée lapidaire*; tour de Saint-Éloi (XVIe s.); *tour* de Loire (XIe s.). — **Château ducal** (mon. hist.), aujourd'hui palais de justice, bâti vers 1475, terminé pendant le XVIe s., par les ducs de Nevers, les familles de Clèves et de Gonzague; façade sévère, deux hautes tours rondes et deux tourelles octogonales, tourelle centrale, chef-d'œuvre d'élégance, dont les nombreuses fenêtres sont décorées de sculptures relatives à l'histoire de la maison de Clèves. — Au 2e étage, *musée Nivernais*.

Arc de triomphe, élevé en 1746, en mémoire de la victoire de Fontenoy. — *Lycée* (XVe s.), où Gresset composa *Vert-Vert*. — Bel *Hôtel de la Préfecture*. — *Hôtel de ville* renfermant la *bibliothèque* (15,000 vol.). — *Maison d'Adam Billault* conservée telle qu'elle était à sa mort, en 1662. — Pont en pierre sur la Loire. — Belle *place* ornée d'une *fontaine* par Lequesne. — *Fonderie de canons* importante. — Manufactures de faïence, émaux, porcelaine, limes.

De Nevers à Auxerre, par Clamecy, R. 5; — à Château-Chinon, R. 17; — à Autun, R. 20; — à Chagny, R. 20; — à Bourges, R. 214.

DE NEVERS A LYON

PAR SAINT-ÉTIENNE.

238 kil. par Tarare. — 1re cl., 34 fr. 80 c.; 2e cl., 25 fr. 85 c.; 3e cl., 17 fr. 50 c. — 317 kil. par Saint-Étienne. — En 9 h. 5 min., et 10 h. 10 min. — 1re cl., 37 fr. 85 c.; 2e cl., 28 fr. 25 c.; 3e cl., 20 fr. 75 c.

DE NEVERS A ROANNE

168 kil. — En 4 h. 13 min. par trains directs; en 5 h. 33 min. par trains

Digitized by Google

omnibus. — 1re cl., 20 fr. 60 c.; 2e cl., 15 fr. 40 c.; 3e cl., 11 fr. 30 c.

Viaducs sur la Loire et le canal latéral; tunnel de 379 mèt.

257 kil. *Le Pavillon.*

264 kil. **Saincaize**, raccordement entre la ligne du Bourbonnais et le chemin de fer de Bourges, à dr. (R. 214.)

274 kil. *Mars.*

281 kil. *St-Pierre-le-Moustier*, 3,420 h., sur l'Allier. *Église* des XIIe, XVe, XVIe s.

290 kil. *Saint-Imbert.*

300 kil. *Villeneuve-sur-Allier.*

313 kil. **Moulins**, ch.-l. du départ. de l'Allier, 19,890 h., sur l'Allier. — Cathédrale *Notre-Dame* (mon. hist. XVe s.); deux belles flèches (1871); beaux vitraux, pierre tombale, une *Assomption* de l'école italienne. — *Église Saint-Pierre* (XVe s.). — *Saint-Jean* (XVe s.) ne sert plus au culte. — *Saint-Nicolas*, moderne (style XIIIe s.). — *Chapelle de la Visitation*, auj. du Lycée (XVIIe s.), bâtie par la duchesse de Montmorency : **tombeau** (mon. hist.) du duc Henri II, son mari, monument en marbre noir, du style composite et dont la décoration offre un mélange bizarre des traditions chrétiennes et de celles du paganisme. — Le duc de Montmorency est à demi couché sur le sarcophage; la duchesse est assise près de lui. Les statues en marbre de Carrare, qui ornent ce tombeau, sont dues à Coustou, Anguier, Renaudan et Poipant. — Il ne reste du *château* des ducs de Bourbon (mon. hist.) qu'une grosse tour carrée surnommée la *Mal coiffée* (XVe s.) et un joli pavillon du XVIe s. (auj. gendarmerie). — *Tour* carrée de l'*Horloge* (XVe s.). — Palais de justice (XVIIe s.). — *Préfecture*, ancien hôtel Saincy (XVIIIe s.). — *Théâtre.* — Maisons des XVe et XVIe s. — *Musée.* — *Bibliothèque*, 24,000 vol., à l'Hôtel de ville. — *Pont* de 300 mèt. (1750-1763).

A Paray-le-Monial, R. 21; — à Chagny, R. 21; — à Bourbon-l'Archambault, R. 221; — à Saint-Amand, R. 221; — à Montluçon, R. 222.

A dr., ligne de Montluçon (R. 91), à g., ligne de Chagny (R. 14). Belle vue sur la vallée de l'Allier.

329 kil. *Bessay-sur-Allier.*

332 kil. *Hauterive.*

341 kil. *Varennes-sur-Allier.*

347 kil. *Créchy.* — A g., *Billy* (ruines importantes d'un château fort du XIVe s.).

356 kil. **Saint-Germain-des-Fossés** (buffet). — *Église* romane (XIe s.) — *Statue* de la Vierge (XIIIe s.).

De Saint-Germain-des-Fossés à Clermont, R. 118; — à Vichy, R. 119.

A dr., lignes de Clermont (R. 118) et de Vichy (R. 119)

362 kil. *Saint-Gérand-le-Puy.*

373 kil. **La Palisse** (2,821 h.), sur la Bèbre. Château du XVe s. (mon. hist.) en restauration. Viaduc.

380 kil. *Arfeuilles.* — Nombreux viaducs. — Tunnel de Saint-Martin d'Estréaux (1,035 mèt.).

Digitized by Google

390 kil. *Saint-Martin-d'Estréaux.* — *Viaduc des Sapins.*

399 kil. *La Pacaudière.*

409 kil. *Saint-Germain-L'Espinasse.* — Château de la Renaissance; deux sources minérales, acidulées gazeuses, employées en boisson.

422 kil. **Roanne** (19,554 h.) sur la Loire et le *canal de Digoin* (56 kil. long.) qui va du canal latéral à la Loire. — Antiquités romaines (vestiges de thermes, d'un cimetière, de voies antiques). — *Église* ogivale moderne. — *Collége,* du XVIIe s. — *Bibliothèque* (10,000 vol.). — *Pont* en pierre (1820). — Filature de coton et de lin; tissus, chapellerie, tannerie. — A 10 kil. à l'O., *eaux minérales* de **Saint-Alban,** froides, ferrugineuses, gazeuses, (établissement hydrothérapique).

[Corresp. pour Charlieu; ancienne abbaye de Bénédictins (mon. hist.); le pont du Diable; — (5 kil.) *abbaye de la Bénissons Dieu* (1138) reconstruite au XVIIe s. église (mon. hist.).]

A Thiers, par Digoin et Bourbon-Lancy, R. 22; — par Decise, R. 125.

DE ROANNE A LYON

A. par Tarare.

96 kil. Chemin de fer. — Trajet en 3 h. 39 min., 3 h. 44 min. et 3 h. 48 min. — 1re cl., 11 fr. 20 c.; 2e cl. 8 fr. 45 c.; 3e cl., 6 fr. 20 c.

424 kil. Le Coteau. — On laisse à dr. la ligne de Saint-Étienne. (*V.* ci-dessous.)

431 kil. *L'Hôpital,* hameau. — On franchit un tunnel de 335 mèt., le Rhins sur deux viaducs de 3 arches chacun, puis un second tunnel de 357 mèt.

Deux tunnels de 476 et mèt. précèdent

438 kil. *Regny,* 1,377 ha *Église* du XIIIe s. *Tour* ancienn — Filature de coton. — *Mo sons* des XIVe et XVe s.

Tunnel de 316 mèt. — passe du dép. de la Loire da celui du Rhône que l'on qui bientôt en franchissant de fois le Rhins (viaduc d'u seule arche de 30 mèt. p d'une arche de 35 mèt.). Tun de 154 mèt.

444 kil. *Saint-Victor.* On pa dans le dép. du Rhône.

450 kil. **Amplepuis,** 6,640 — *Tunnel des Sauvages* (2,5 mèt. de long.), par lequel passe du bassin de la Loire d celui du Rhône. Viaduc (21 ches) sur la Turdine, pré dant le tunnel (800 mèt.) de

464 kil. **Tarare,** 15,092 h sur la Turdine. — *Église de Madeleine,* moderne, fron de Donnassieux. — Belle vue hauteurs de Tarare. — Fabri importante de broderies, lours, mousselines et tissus coton (60,000 ouvriers, di minés dans les dép. voisins

On franchit un des affluents de la Turdine, le Tarranc sur un pont d'une arche d mèt.

469 kil. *Pontcharra-Sa Forgeux.* — *Pontcharra* (30 400 mèt. de la gare). *Saint-geux* (2 kil au S.-O.). Soi et mousselines.

Digitized by Google

473 kil. *Saint-Romain-de-Popey*, 1,506 hab. — Soieries et mousselines. — Au delà d'un viaduc de 9 arches de 12 mèt., on franchit le tunnel des Plagnes (162 mèt. de long.), puis un souterrain de 430 mèt., et enfin la Brevenne sur un viaduc de 2 arches de 15 mèt.

481 kil. *L'Arbresle*, 3,236 h., au confluent de la Brevenne et de la Turdine; carrières de pierres de taille et à chaux. — Restes d'un château fort.

De l'Arbresle à Montbrison, R. 127.

Tunnels de Cornu (209 mèt.), de Brelon (178 mèt.), de Riboulet (88 mèt.), de Dorieux (401 mèt.), et de (191 mèt.).

487 kil. *Lozanne*.

491 kil. *Chazay-Marcilly*.

493 kil. *Les Chères*.

498 kil. Saint-Germain-au-Mont-d'Or, 748 hab. (R. 1). 20 kil. de Saint-Germain à (518 kil. de Paris). Lyon (R. 1).

B. Par Saint-Étienne.

149 kil. — Chemin de fer. — Trajet en 4 h. 52 min., en 5 h., en 5 h. 25 min. et en 5 h. 55 min. — 1re cl., 17 fr. 25 c.; 2e cl., 12 fr. 85 c.; 3e cl., 9 fr. 45 c.

DE ROANNE A SAINT-ÉTIENNE

92 kil. — Trajet en 2 h. 15 min. et en 2 h. 40 min. — 1re cl., 10 fr. 10 c.; 2e cl., 7 fr. 55 c.; 3e cl., 5 fr. 55 c.

Pont sur la Loire dans la ville.

424 kil. *Le Coteau*.

452 kil. *St-Cyr-de-Favières*.

458 kil. *Vendranges-Saint-Priest* (jolie église).

453 kil. *Saint-Jodard*.

463 kil. *Balbigny*; à dr. la Loire et la belle chaîne de montagnes du Forez.

473 kil. *Feurs*, 3,060 h. Objets d'art gallo-romains, belle *mosaïque*; *statue* du colonel Combes. — Au loin, à dr. Montbrison (R. 127).

De Feurs à Lyon et à Clermont par Thiers, R. 127.

484 kil. *Montrond*; ruines importantes d'un château des XIVe et XVIe S.

A Ambert et à Lyon, R. 127.

493 kil. **Saint-Galmier**, 3,035 hab. **Eau minérale froide** gazeuse, eau de table.

499 kil. *La Renardière*.

500 kil. *Saint-Just*.

505 kil. *La Fouillouse*; manufacture d'armes. — A dr. ligne de Montbrison (R. 127). — Pont sur le Furens. — A dr. embranchement de Cluzel.

A Montbrison, R. 127.

509 kil. *Villars*. — Embranchements des mines de Montanvert et du Grand-Treuil.

516 kil. St-Étienne (R. 127).

De Saint-Étienne à Lyon, 57 kil. (R. 127, *B*, en sens inverse); 571 kil. Lyon (R. 1).

ROUTE 3.

DE PARIS A MONTARGIS

PAR CORBEIL ET MALESHERBES.

118 kil. — Chemin de fer. — En 4 h. 9 min., 3 h. 57 min. et 3 h. 50 min. par trains omnibus; pas de train

Digitized by Google

express. — 1re cl., 14 fr. 50 c. ; 2e cl., 10 fr. 85 c. ; 3e cl., 7 fr. 95 c.

15 kil. de Paris à Villeneuve-Saint-Georges. (R. 1).

Au delà de Villeneuve, à g., ligne de Paris à Lyon (R. 1).

18 kil. *Draveil* ; beau château. Pont-viaduc sur la Seine.

23 kil. *Juvisy*, station du chemin de fer d'Orléans, (R. 144). A dr., ligne d'Orléans. — On remonte la vallée de la Seine. — On franchit l'Orge près du *pont Godot*. — A dr., village de *Viry-Châtillon* (beau château du XVIIIe s.), maison de campagne de Perrault, l'architecte de la colonnade du Louvre, et *château de l'Arbalète*, du temps d'Henri IV.

26 kil. *Ris-Orangis*, relié par un pont suspendu sur la Seine à Champrosay et à la forêt de Sénart (2,559 hect.) ; — à dr., *châteaux* de *Fromont* ayant appartenu à l'historien de Thou, de *Trousseau*, de *Grand-Bourg*, de *Petit-Bourg*, qui a compté parmi ses propriétaires Mme de Montespan et M. Aguado.

En face de *Petit-Bourg*, sur la rive dr., *Soizy-sous-Étiolles* ; nombreuses et jolies villas.

30 kil. *Évry-sur-Seine*.

33 kil. **Corbeil**, ch.-l. d'arr. de Seine-et-Oise, 5,541 hab. au confluent de la Seine et de l'Essonne. — *Église Saint-Spire* (mon. hist.), de la fin du XIIe s. ; à l'intérieur, statue tombale (XIIIe s.) d'Aimon, premier comte de Corbeil (950). — Halle au blé (1780). — Minoterie, commerce de grains et farine.

A 5 kil. O. de Corbeil. *Essonne*, village industriel ; *église* du commencement du XIIIe s., fabriques nombreuses, linge de table damassé, etc. ; papeterie importante, 600 ouvriers, 7 moteurs hydrauliques et 20 machines à feu, produisant annuellement pour 4 millions de francs de papier.

Le chemin de fer remonte à dr. la vallée de l'Essonne. — Deux viaducs sur l'Essonne ; à dr., papeterie de ce nom.

36 kil. *Moulin-Galant*.

41 kil. *Mennecy* (église à deux nefs, XIIIe et XVe s.). — Carrières de grès. — A g., *château et parc* de Villeroy (XVIe s.) ; à dr. tourbières de la vallée de l'Essonne. — Sur deux îlots de la Juine, poudrerie du *Bouchet* (700,000 kilogr. par an).

47 kil. *Ballancourt* (château, (XVIIe s.) parc, eaux vives). A dr. *Baulue*.

53 kil. *La Ferté-Alais*, 860 h. — *Église* (mon hist.) du XIIe s., flèche en pierre.

60 kil. *Boutigny*.

65 kil. *Maisse*.

71 kil. *Boigneville*.

77 kil. **Malesherbes**, 1,847, h., à 1,200 mèt. de la station, à g. — *Église* (mon. hist.), du XIIIe s.) Restes du *château* (époque de Louis XIII) ; dans le parc, quelques arbres plantés par Malesherbes, le défenseur de Louis XVI. Sur la place du Martroi, colonne commémorative de la défense de Mazagran, dont le héros, le capitaine Lelièvre, est né à Malesherbes.

Digitized by Google

Sur une colline au N., *château de Rouville*. — Commerce de blé et de bestiaux.

A Orléans, par Pithiviers, R. 216.

85 kil, *La Brosse*.

89 kil. *Puiseaux* (1883 hab.) *église* (mon. hist.) du XIIe s.

96 kil. *Beaumont-en-Gâtinais*, sur le Fusain.

102 kil. *Beaune-la-Rolande* (1,962 h.). — Le 28 novembre 1870, combat où les Français repoussèrent les Allemands.

108 kil. *Lorcy-Corbeilles*.

115 kil. *Mignères* (château de la Motte, aqueduc gallo-romain). Trois viaducs successifs, sur une dérivation du canal du Loing, le canal et la rivière du Loing. — A g., ligne du Bourbonnais, à 1 kil. en deçà de Montargis et à 89 mèt. d'alt.

118 kil. Montargis (R. 2).

ROUTE 4.

DE SENS A ORLÉANS

PAR MONTARGIS.

122 kil. — Route de voitures. — Chemin de fer concédé.

4 kil. *Paron*.

19 kil. *Vernoy*.

26 kil. *Courtenay*, 2,887 h. — Ancien château.

42 kil. *La Chapelle-Saint-Sépulcre*. A dr., *forêt de Montargis* (8,516 hect.).

51 kil. Montargis (R. 2).

67 kil. *Ladon* (belle église, aqueduc gallo-romain). — Le 27 novembre 1870, engagement entre les troupes françaises et les troupes allemandes.

74 kil. *Bellegarde*, 1,168 h.; commerce de safran, cire, miel.

La route franchit le canal d'Orléans, une partie de la forêt du même nom, et débouche dans la vallée de la Loire.

96 kil. Châteauneuf-sur-Loire et 26 kil. de Châteauneuf à Orléans (R. 217).

122 kil. Orléans (R. 144).

ROUTE 5.

DE PARIS A NEVERS

PAR AUXERRE ET CLAMECY.

295 kil. — Chemin de fer de Paris à Clamecy (227 kil.); trajet en 7 h. 15 min. et en 8 h. 25 min. : 1re cl., 27 fr. 90 c.; 2e cl., 20 fr. 95 c ; 3e cl., 15 fr. 35 c. — Route de terre et chemin de fer en projet de Clamecy à Nevers (68 kil.).

155 kil. de Paris à La Roche (R. 1). — Pont sur l'Armançon

171 kil. *Bonnard*.

163 kil *Chemilly*.

169 kil. *Monéteau*.

175 kil. **Auxerre**, ch.-l. du dép. de l'Yonne, V. de 15,497 h., sur la rive g. de l'Yonne. — La **cathédrale** (mon. hist.), fondée vers 1415, a été rebâtie vers 1050, puis au XIIIe s. La partie orientale, à l'exception de l'ancienne crypte, encore existante, a été rebâtie de 1215 au XVe s. La façade O. resta inachevée, sauf la tour, finie vers 1500. Cette façade comprend un porche et deux tours quadrangulaires (celle du N., richemen

Digitized by Google

ornée, a 70 mèt. de hauteur), percées d'un porche à leur base. Les portails du N. et du S., décorés d'environ 2,000 statuettes, sont, le premier, de la fin du XVe s., l'autre du commencement du XIVe s. A l'intérieur 100 mèt. de longueur, 30. mèt. de hauteur, 39 mèt. de largeur aux transsepts) on remarque : le chœur, de beaux vitraux, les *tombeaux* de N. Colbert, évêque d'Auxerre, et de Jacques Amyot; le monument en marbre blanc de Claude de Beauvoir, maréchal de France, et de son frère l'amiral (chapelle de la Vierge); les *cryptes* du XIe s., restaurées par M. Viollet-le-Duc.— L'*église Saint-Eusèbe* (mon. hist.), la plus ancienne d'Auxerre, offre un mélange de tous les styles depuis le XIIe jusqu'au XVIIe s. (tour romane du XIIe s.; vitraux de la chapelle de la Vierge; 3 tableaux sur bois).

Les restes de la belle *église de* **Saint-Germain** (mon. hist.) datent des XIe et XIVe s.; *tour* (XIe s.) haute de 52 mèt., y compris la flèche en pierre; *cryptes* du IXe s., restaurées au XVIIe s.; *rose* du XVe s.; *statue* colossale de saint Germain. — L'*église Saint-Pierre* ou *Saint-Père* (mon. hist.) a été rebâtie de 1566 à 1652.— La **Préfecture** (mon. hist. du XIIIe s.), ancien palais épiscopal, conserve une belle galerie du XIe s. — La *tour Gaillarde* (mon. hist. du XVe s.) renferme l'horloge publique. — L'*hôtel de ville* a été reconstruit en 1750. - Le *palais de justice*, la *halle au blé* et le *grenier d'abondance* sont modernes. — Signalons enfin plusieurs *maisons* du XVe s. dans les rues Joubert et des Neiges. — La *bibliothèque publique*, établie, ainsi que le musée, dans un bâtiment de 1509 et 1620, compte 35,000 volumes 172 manuscrits et des collections d'histoire naturelle, d'antiquités, etc. — Le *Jardin public* est décoré d'une statue du géomètre Fourier. — Sur l'*esplanade du Temple* s'élève la statue de Davout. — Les agréables remparts ont été transformés en *promenades* (beaux points de vue). — Vins estimés.

A Gien et à Cosne, R. 6; — à Tonnerre, par Chablis, R. 7; — aux Laumes, par Avallon et Semur, R 8.

On passe sur la rive dr. de l'Yonne, que l'on franchit à

183 kil. *Champs*.

187 kil. *Vincelles* (église des XVe et XVIe s.; Cellier de l'Abbaye de Reigny, du XIIIe *maison* de la Renaissance).

192 kil. *Cravant*. — Beau pont du XVIIIe s. — Ancien château — Porte de 1782. — *Tours*, restes de l'enceinte.

De Cravant aux Laumes, par Avallon et Semur, R. 8.

On franchit l'Yonne sur un pont de 3 arches, laissant à l'embranchement d'Avallon

201 kil. *Mailly-la-Ville* (vestiges et aqueduc romains; église du XIIe, XVe et XVIe s.; restes d'enceinte; manoir de *la Cour Maillys*, XVIe s.).

211 kil. *Châtel-Censoir*. —

Digitized by Google

Pierre-qui-Tourne, rocher haut de 8 mèt. Église des XIe et XVIe s. Cimetière gallo-romain.

219 kil. *Coulanges-sur-Yonne*, 1,057 h. (*église* des XVe XVIe s.; ruines d'un château fort. — On franchit l'Yonne, puis le canal du Nivernais et l'Yonne.

227 kil. **Clamecy**, ch.-l. d'arr. de la Nièvre, 5,616 h., au confluent de l'Yonne et du Beuvron. — *Église de Bethléem* (XIIe s.). — *Église Saint-Martin* (mon. hist. du XIIe au XVIe s.); belle statue de sainte Geneviève, par Simart; beau retable; joli buffet d'orgues en bois, du XVIe s. — Sous la halle, caves de l'ancien château des ducs de Nevers. — *Hôtel de ville* moderne. — Sur le *pont*, buste en bronze, par David (d'Angers), de Jean Rouvet, inventeur du flottage des bois. Au S. de Clamecy, monument druidique appelé *Pierre-fiche*. — Commerce important de bois et de charbon.

De Clamecy à Avallon, par Vézelay, R. 10; — à Cercy-la-Tour, R. 11.

237 kil. *Saint-Pierre-du-Mont*.

239 kil. *Villiers-le-Sec*.

243 kil. *Varzy*, 3,074 h. — *Église* de *Saint-Pierre* (mon. hist. des XIIIe et XIVe s., beau triforium, beau tableau de l'école flamande). — Musée et bibliothèque. — Statue de M. Dupin.

252 kil. *Champlemy*, forges et hauts fourneaux. — *Château* du XVIe s.; dans le parc, source principale de la Nièvre.

266 kil. *Prémery*, 2,272 h., sur la Nièvre (*église*, mon. hist., du XIIIe s.; *château* du XVIe s.).

272 kil. *Sichamps*, sur la Nièvre (forges, grotte des Fées).

276 kil. *Poiseux* (forges).

281 kil. **Guérigny**, 3,016 h., sur la Nièvre. *Forges de la Chaussade*, important établissement métallurgique (1,300 ouvriers) où se fabrique le matériel en fer de la flotte. — Château du XVIIIe s.

285 kil. *Urzy*, sur la Nièvre. Forges dépendant de Guérigny.

292 kil. *Coulanges-lès-Nevers*, vastes usines à fer de *la Pique* et du *Pont-Saint-Ours*. Champ d'épreuve pour les canons fondus à Nevers.

295 kil. Nevers (R. 2).

[On peut aussi se rendre de Clamecy à (90 kil.) Nevers par : (29 kil.) Corbigny (R. 11), (57 kil.) Saint-Révérien, (52 kil.) Moussy et (61 kil.) Prémery, où l'on rejoint la route de Varzy, que nous venons de décrire.

ROUTE 6.

D'AUXERRE A GIEN ET A COSNE

D'AUXERRE A GIEN

87 kil. Route de voitures, d'Auxerre à Bonny. — Chemin de fer de Bonny à Gien.—*N. B.* Un chemin de fer direct a été concédé d'Auxerre à Gien.

14 kil. *Pourrain*.

24 kil. *Toucy*, 2,680 h., dans la vallée de l'Ouanne. Église des XVe et XVIe s.; débris d'un château fort; maisons des XVe et XVIe s. — Château moderne.

Digitized by Google

33 kil. *Mézilles*, sur le Branlin, que l'on y franchit.

44 kil. **Saint-Fargeau**, 2,849 hab. *Église* (mon. hist.) du XIIIe s. — *Chapelle* du cimetière, avec peinture murale; *château* (mon. hist.) du XIIe s.; *tour de l'Horloge* (XVe s.).

52 kil. *Lavau*.

64 kil. Bonny-sur-Loire (R. 2).

23 kil. de Bonny à (87 kil.) Gien (R. 2 en sens inverse).

D'AUXERRE A COSNE

A. **Par Toucy et Saint Sauveur-en-Puisaye.**

67 kil. — Diligences jusqu'à Toucy.

D'Auxerre à Toucy, 24 kil. (*V.* ci-dessus).

37 kil. **Saint-Sauveur en Puisaye**, 1,928 h. Église des XIIe et XVIe s. Donjon (mon. hist.) du XIIe s. — A dr., *Moûtiers*.

50 kil. *Saint-Amand-en-Puisaye*, 2,357 h. Château (XVIIe s.).

67 kil. Cosne (R. 2).

B. **Par Saint-Fargeau et Saint-Amand-en-Puisaye.**

74 kil. — Diligences jusqu'à Saint-Fargeau.

D'Auxerre à Saint-Fargeau, 44 kil. (*V.* ci-dessus).

57 kil. Saint-Amand-en-Puisaye. (*V.* ci-dessus).

74 kil. Cosne (R. 2).

C. **Par Courson et Donzy.**

80 kil. — Voit. de corresp. jusqu'à Donzy.

9 kil. *Gy-l'Évêque*.

22 kil. *Courson*, sur l'Yonne.

32 kil. *Druyes-les-Belles-Fontaines*. Sur un rocher, château du XIIe s., où Pierre de Courtenay reçut les ambassadeurs qui lui apportaient la couronne de Constantinople. — Maisons ogivales du XVe s.

40 kil. *Etais*. — A l'O., *Sainpuits*. — On passe de l'Yonne dans la Nièvre.

49 kil. *Entrains*. — Débris d'un temple consacré à Auguste. Médailles celtiques et objets gallo-romains. *Maison de l'amiral* (XVIe s.).

55 kil. *Couloutre*.

64 kil. *Donzy*, 4,041 hab., au confluent de la Talvanne et du Nohain. — Fontaine intermittente de Chizelle. — Mine de fer. — Ruines de la *chartreuse de Bellary* (XIIIe s.); église (mon. hist.). On franchit le Nohain, puis le Fontbout.

72 kil. *Pougny*. — A dr., *St-Père du Trépas*, belle église).

80 kil. Cosne (R. 2).

ROUTE 7.

D'AUXERRE A TONNERRE

PAR CHABLIS.

36 kil. — Route de poste. — Voit. de corresp. d'Auxerre à Chablis et de Chablis à Tonnerre.

21 kil. **Chablis**, 2,339 h., sur le Serein; vins blancs renommés (12,436 hect.); *église Saint-Martin* (mon. hist.) du XIIe s., maisons de la Renaissance.

26 kil. *Fley*.

36 kil. **Tonnerre** (R. 4).

Digitized by Google

ROUTE 8.

DE CRAVANT AUX LAUMES

PAR AVALLON ET SEMUR.

92 kil. — Chemin de fer en construction.

De Cravant à la bifurcation, R. 5.

Laissant à dr. la ligne de Clamecy, on rencontre la vallée de la Cure, qu'on franchit à

6 kil. *Vermenton*, 2,508 h., sur la Cure; *église* (mon. hist.) des XIe, XIIe et XIIIe s.; deux tours, dont une remarquable.

14 kil. *Arcy-sur-Cure;* petit manoir du XVIe s., où demeure le gardien des **grottes d'Arcy**, cavernes remarquables par leurs stalactites (prix d'entrée. 50 c. plus les chandelles); 1 h. 50 min. sont nécessaires pour l'exploration. — Vallée de la Cure. — *Tunnel d'Arcy.*

23 kil. *Sermizelles.* — Vallée du Cousin. — 35 kil. *Etaules.*

38 kil. **Avallon**, ch.-l. d'arr. de l'Yonne, 6,070 h., en partie située sur un plateau qui domine la vallée du Cousin. — Collégiale de *Saint-Ladre* (mon. hist., consacré en 1106); deux beaux portails romans.—*Église Saint-Martin* (mon. hist.) du XIIIe s. servant de caserne — *Tour de l'Horloge*, du XVe s. — *Hôtel de ville* (1770). — Au musée, bas-reliefs gallo-romains.

[Excursions : — à Pontaubert (R. 10), par la vallée du Cousin, surnommée *Petite-Suisse;* — à (18 kil.) *Quarré-les-Tombes*, 2,068 hab.; sarcophages en pierre; — et à *Sainte-Marie de la Pierre-qui-Vire.*]

D'Avallon à Clamecy, par Vézelay, R. 10; — à Dijon, R. 12; — à Chagny, R. 15; — à Château-Chinon, R. 14.

47 kil. *La Maison-Dieu.*

52 kil. *Guillon*, 780 hab., sur le Serein (beau pont de 8 arches; église du XIIIe s.).

59 kil. *Époisses*, fromages renommés. — Église du XIIe s. — Château fort (mon. hist.).

Une route conduit à (9 kil.) Moutiers-Saint-Jean (ancien monastère, magnifique porte du XIVe s.).

On franchit le vallon de l'Armançon sur un magnifique viaduc en deçà de

72 kil. **Semur**, ch.-l. d'arr. de la Côte-d'Or, 3,892 h., sur l'Armançon; une des villes les plus pittoresques de France, quand on la contemple soit des remparts qui couronnent les rochers sur lesquels elle est bâtie, soit des vallons qu'elle domine. — *Église Notre-Dame* (mon. hist.), fondée au XIe s., rebâtie au XIIIe s., réparée en 1450; façade à trois portails de style ogival précédés d'un porche; dans le tympan du portail de g. 4 bas-reliefs curieux représentant la *Conversion des gentils;* façade flanquée de deux tours carrées; au centre de l'église, autre tour avec une belle flèche en pierre. A l'intérieur : chœur de 1220 à 1230; clef pendante représentant le couronnement de la Vierge; chapelles des XVe et XVIe s., ornées de vitraux remarquables

Digitized by Google

obélisque monolithe de 5 mèt. de hauteur ; objets des XVe et XVIe s. ; deux tableaux attribués à Vanloo. — Ruines d'*Donjon* (mon. hist.) d'un château fort. — *Hôpital*, édifice fort ancien. — Maisons de la Renaissance. — *Bibliothèque* (12,000 vol.). *Musée*. — *Promenades du cours* et *du vieux rempart* (belle vue). — Pont pittoresque.

De Semur à Montbard et à Autun, R. 16 ; — à Dijon, R. 12.

83 kil. *Marigny-le-Cahouet*. — (Château fort.)

87 kil. *Pouillenay*.

On rejoint la route de Paris à Lyon (R. 1).

92 kil. Les Laumes (R. 1).

ROUTE 9.

DE NUITS-SOUS-RAVIÈRES

A CHATILLON-SUR-SEINE.

36 kil. — Chemin de fer. — Trajet en 1 h. 11 min. — 1re cl., 4 fr. 45 c. ; 2e cl., 3 fr. 30 c. ; 3 cl., 2 fr. 40 c.

On franchit l'Armançon et le canal de Bourgogne en laissant à g. Ravières.

13 kil. *Sennevoy*.

20 kil. *Laignes*, 1,391 h. (source de la Laignes ; *église* du XIIe s.).

27 kil. *Poinçon*.

34 kil. *Sainte-Colombe-sur-Seine*, forges et hauts fourneaux, un des plus beaux établissements métallurgiques de France (400 ouvriers, 20,000,000 de kil. de produits par an).

36 kil. **Châtillon-sur-Seine** ch.-l. d'arr. de la Côte-d'O 4,860 h., fut en 1814 le siég d'un congrès dans lequel l plénipotentiaires des puissa ces coalisées prononcèrent déchéance de Napoléon Ier. *Églises : Saint-Vorle*, (mo hist.) reconstruite en 991 ; da une chapelle très-ancienne, fre ques (mon. hist.) ; — *Saint-Nic las* (XIIe s.) ; — *Saint-Jean* (X s.). — Tour en ruine de l'anci *Châtelet*, entourée d'un pa magnifique planté par Marmo duc de Raguse, qui fit au construire la terrasse (be vue). — *Bibliothèque publiq* (18,000 vol.). — *Musée*. — A l de la ville, fontaine de la Dou une des principales sour d'alimentation de la Seine.

Excursion au **Mont-Lass** (307 mèt. d'alt.) par *Etroc* (mines de fer) ; et aux ruines *Lasticum*, débris gallo-romai

De Châtillon-sur-Seine à Dijon 25) ; — à Troyes, par Bar-sur-Se R. 360 ; — à Chaumont, R. 363 ; Langres (R. 363).

ROUTE 10.

D'AVALLON A CLAMEC

PAR VEZELAY.

On laisse à dr. la route d xerre, avant de franchir vallée du Cousin.

4 kil. *Pontaubert* (607 *église*, mon. hist. du XIIe trois nefs).

9 kil. *Fontette*. — Pont su Cure.

Digitized by Google

13 kil. *Saint-Père-sous Vézelay* (1,539 h.; belle *église*, mon. hist.; chœur du XIVe s.; nef et superbe clocher du XIIIe s.).

15 kil. **Vézelay** (1.162 h.), sur une montagne, près de la Cure, possède une *église* très-considérable (mon. hist.), ancienne abbatiale, restaurée par M. Viollet-le-Duc. Elle se compose d'un vaste narthex à 3 nefs (XIe-XIIe s., 55 mèt. de longueur) et d'une église proprement dite, en forme de croix avec chapelles rayonnantes (70 mèt. de longueur; nef et collatéraux, XIIe s.; chœur et transsepts, XIIIe s.; trois tours inachevées). Les trois portes, percées entre le narthex et l'église, sont encadrées par de riches archivoltes en plein cintre; tympan de la porte centrale, sculptures byzantines représentant le Christ au milieu des apôtres. Chapiteaux de la nef très-remarquables; crypte sous le chœur. — Au S. de l'église, parmi des pans de mur ruinés, belle *salle capitulaire*, restaurée avec goût. Dans le cloître, citerne à deux nefs du XIIe s. — *Église Saint-Martin* (XIIe s.). Ruines de l'*église des Cordeliers*. — Belle terrasse (admirable panorama) plantée de vieux arbres. — *Porte-Neuve*, du XVe s.

23 kil. *Chamoux.*

31 kil. *Dornecy.*

36 kil. *Armes* (vastes carrières de pierre calcaire).

38 kil. Clamecy (R. 5).

On passe du dép. de l'Yonne dans celui de la Nièvre.

ROUTE 11.

DE CLAMECY A CERCY-LA-TOUR

82 kil. — Route de voitures. — Chemin de fer en construction.

7 kil. Dornecy (R. 10).

Laissant à g. la route d'Avallon par Vézelay (R. 10), on franchit l'Armance.

9 kil. *Brèves* (château de la Renaissance; forges).

16 kil. *Cuzy* et 17 kil. 1/2 *Flex.*

21 kil. *Monceaux-le-Comte.*

30 kil. *Corbigny*, 2,099 h. Église St-Jean, mon. hist. du XIIe s.

40 kil. *Epiry.* Château (XVe et XVIIe s.) où naquit Bussy-Rabutin, et qu'habita Vauban.

42 kil. *Château-Gaillard.*

49 kil. *Aunay.*

59 kil. *Châtillon-en-Bazois* (R. 17).

On laisse à g. la route de Château-Chinon; on traverse l'Aron et le canal du Nivernais, et à 1 kil. de Chitillon on prend à g. un chemin qui passe à

61 kil. *Alluy* (traces de voies romaines). — On traverse la forêt de Vincence, et, au delà de *Montigny*, sur la Canne, on descend par la rive g. de l'Aron à

82 kil. Cercy-la-Tour (R. 20).

ROUTE 12.

D'AVALLON A DIJON

A. Par Saulieu.

108 kil. — Route de voitures.

D'Avallon à la bifurcation, au

Digitized by Google

delà de Saulieu, 42 kil. 1/2 (R. 13).

48 kil. *Thoisy-la-Berchère.* — Beau château (mon. hist.) du XIe s.; à l'intérieur, *Chambre du Roi*, qui fut habitée plusieurs fois par Henri IV; voûte de chapelle peinte à fresques. — On franchit le Serain.

61 kil. *Chailly.*

67 kil. *Pouilly-en-Montagne* ou *en Auxois.* — Ancienne église, avec un Saint-Sépulcre du XVIe s. — Chapelle du XIe s. — Ruines de la Motte. — On franchit le canal de Bourgogne.

74 kil. Vandenesse-le-Château, où l'on rejoint la route de Blaisy-Bas à Autun, que l'on suit en sens inverse jusqu'à Sombernon (R. 19, *A*).

86 kil. Sombernon (R. 19, *A*).

De Sombernon à Dijon, 22 kil. (*V.* ci-dessous, *B*).

108 kil. Dijon (R. 1).

B. Par Aisy-sous-Thil et Vitteaux.

101 kil. — Route de poste.

D'Avallon à la bifurcation, au delà de Rouvray, 21 kil. (R. 13).

33 kil. *Aisy-sous-Thil.* — A dr., route de Montbard à Autun (R. 16).

40 kil. *Marcigny-sous-Thil.*

On traverse le canal de Bourgogne au *Pont-Royal*, et l'on rejoint la route d'Avallon par Semur (*V.* ci-dessous, *C*).

53 kil. *Vitteaux*, 1,655 h. Carrières de marbre noir. Ruines d'un château, rasé en 1651.

62 kil. *Grosbois.* — On côtoie à dr. le *réservoir de Grosbois* (2 kil. long.; 20 mèt. prof.).

79 kil. Sombernon (R. 19, *A*).

88 kil. *Pont de Pany.* — Excursion au château de *Montculot* ou d'*Urcy*, où Lamartine composa *la Source*.

La route descend la vallée de l'Ouche, franchit le canal de Bourgogne, l'Ouche à Plombières, et côtoie le chemin de fer de Paris à Lyon.

101 kil. Dijon (R. 1).

C. Par Semur et Vitteaux.

105 kil. — Route de poste; voitures publiques. — Chemin de fer en construction jusqu'à Semur.

34 kil. D'Avallon à Semur (R. 8).

42 kil. *Villeneuve-sous-Charigny*, rive g. du canal.

47 kil. *La Maison-de-Paille.*

105 kil. Dijon (R. 1).

ROUTE 13.

D'AVALLON A CHAGNY

105 kil. — Route de poste.

9 kil. *Cussy-les-Forges.* — On laisse à g. la route de Semur.

13 kil. *Sainte-Magnance.* Église (mon. hist.); curieux tombeau sculpté du XIIe s. Château du XVe s. — On passe de l'Yonne dans la Côte-d'Or.

16 kil. *Rouvray.* — A dr., route de Dijon (R. 12, *B*).

32 kil. *La Roche en Brénil.*

39 kil. **Saulieu**, 3,745 h. On y a découvert, en 1600 et 1750, une grande pierre portant les signes du zodiaque; les restes

Digitized by Google

d'un temple antique et une statue d'Apollon. — *Églises : Saint-Andoche* (mon. hist.), en grande partie du XIIe s., surmontée de deux tours ; sculptures des chapiteaux ; tombeau de saint Andoche, ancien monument en marbre, orné de sculptures ; — *Saint-Saturnin*, très-ancienne. — *Tombes* gallo-romaines.

[Excursion (*V.* R. 18) à la plaine des *Settons*.]

De Saulieu à Dijon, R. 12 : — à Montbard, R. 15 ; — à Château-Chinon, R 15 ; — à Autun, R. 16.

52 kil. *Maupas*. (Pierre celtique dite *Pierre-Pointe*.)

On traverse *Jouey* avant de franchir deux bras de l'Arroux.

67 kil. *Arnay-le-Duc*, 2,559 h., près de l'Arroux. *Église* de 1572. Ancien château de la Motte-Forte. *L'Arquebuse*, belle promenade. Le *Pâtis-au-Roi*, lieu où campa Henri IV, âgé de 16 ans, lors de la bataille livrée sur ce point entre l'amiral de Coligny et le maréchal de Cossé-Brissac.

A Blaisy-Bas et à Autun, R. 19.

75 kil. *La Canche* (forges, hauts fourneaux, fonderie), sur la rivière du même nom.

84 kil. *Ivry*.

On s'élève sur un plateau de 554 mèt. d'alt., (belle vue) ; puis, laissant à dr. la route de Chagny à Autun (R. 19), on descend (belle vue) vers

94. *La Rochepot* (belles ruines d'un *château* du XIIIe s. ; au *Creux-de-Virey, grotte*).

105 kil. Chagny (R. 1).

ROUTE 14.

D'AVALLON A CHATEAU-CHINON

62 kil. — Route de voitures.

Franchissant le Cousin sur un beau pont de pierre, on suit le flanc d'une colline au sommet de laquelle se dresse la villa des Alleux, sur l'emplacement d'un camp gaulois ou romain.

12 kil. *Chastellux*, château féodal (mon. hist. XIIIe s.). (4 kil. On passe du départ. de l'Yonne dans celui de la Nièvre.

20 kil *Saint-Martin-duPuits*.

29. kil. *Lormes*, 2,939 h. arrosé par deux ruisseaux qui forment l'Auxois (débris gallo-romains aux environs).

36 *Vauclaix*.

44 kil. *Chassy*, où l'on rejoint la route d'Auxerre. On traverse l'Yonne pour gravir les collines boisées de la rive droite.

62 kil. **Château-Chinon**, ch.-l. d'arr. de la Nièvre, 2,713 h., au centre du Morvan, sur le flanc d'une montagne élevée, à la base de laquelle coule l'Yonne. — Ruines d'un ancien château (626 mèt. d'altit., belle vue). — *Hôpital* richement doté par M. d'Aligre. — A l'E. de la ville, *dolmen*, dit la *maison du loup*. — **Le Morvan**, dont Château-Chinon était autrefois la capitale, est une région curieuse à visiter pour ses montagnes granitiques couvertes de grandes forêts, entrecoupées de rivières de ruisseaux et d'étangs, do-

Digitized by Google

un grand nombre ont été desséchés depuis 60 ans; et pour ses monuments et antiquités celtiques et gallo-romaines. Les habitants, grands et robustes, se livrent à l'élève du bétail et au flottage des bois.

Excursion au Mont-Beuvray (*V.* ci-dessous, R. 18).

De Château-Chinon à Montbard, R. 15 ; — à Saulieu, R. 15 ; — à Nevers, R. 17 ; — à Autun, R. 18.

ROUTE 15.

DE MONTBARD A CHATEAU-CHINON

PAR SAULIEU.

94 kil. — Route de poste. — Voitures de corresp. de Montbard à Saulieu. — coupé, 5 fr. ; intérieur et banquette, 4 fr.

Remontant la vallée de Dandarge à 4 kil. 1/2 de Montbard, on voit en face de la route les ruines du *château de Montfort* (XVIIe s.).

11 kil. *Chevigny*. On franchit l'Armançon et on croise la route d'Avallon à Dijon (R. 12).

18 kil. Semur (R. 8).

On laisse à dr. *Vic-de-Chassenay* (rive dr. du Serain), dont dépend le château de *Bourbilly* (mon. hist.), longtemps habité par Jeanne de Chantal, aïeule de Mme de Sévigné.

22 kil. *Courcelles-lès-Semur*. — A dr. coule le Serain.

26 kil. *Bierre* (château du XVIIe s., beau parc).

Au delà du ham. de *la Maison-Neuve*, on suit à dr., en sens inverse la route d'Avallon à Dijon par Aisy-sous-Thil (R. 2 *B.*), qu'on quitte bientôt pour en prendre une autre à g. ; on franchit le Serain.

37 kil. *Montlay* (château).

46 kil. Saulieu (R. 12, *A*).

On traverse le Cousin qui prend sa source au pied de la colline de Montabon (684 mèt. d'alt.), point culminant du dép. de la Côte-d'Or.

58 kil. On sort de la Côte-d'Or pour entrer dans la Nièvre.

64 kil. *Goulioux*. On passe près d'une cascade formée par le Caillot, affluent de la Cure que l'on franchit.

71 kil. *Montsauche*. — Église de plusieurs époques. — Château de Nataloux, reconstruit en 1824; tour ancienne.

[Excursion à (5 kil. S.-E.) la *plaine des Settons*, jadis marécage insalubre aujourd'hui transformée en un lac de 400 hect., 18 mèt. de profondeur, par le barrage de la Cure, construit de 1848 à 1858. Ce barrage a une hauteur de 20 mèt. et une longueur de 271 mèt.]

80 kil. *Planchez*. A dr. *forge de la Houssière* et ruines d'un monument antique appelé Châtelet.

85 kil. *Frétoy* (château du XVIIIe s.).

86 kil. *Lorien*, hameau. On laisse à dr. le chemin de (1 kil.) Corancy (église du XVe s.), avant de traverser l'Yonne et de rejoindre la route d'Avallon.

94 kil. Château-Chinon (R. 14).

Digitized by Google

ROUTE 16.

DE MONTBARD A AUTUN

PAR SEMUR ET SAULIEU.

87 kil. — Route de poste. — Voitures de corresp. de Montbard à Saulieu. — Coupé, 5 fr. ; intérieur et banquette, 4 fr.

46 kil. De Montbard à Saulieu, (R. 15).

A 7 kil. la route passe dans le départ. de la Nièvre.

53 kil. *Pierre-Écrite* (ham. dépendant d'*Alligny ;* pierre celtique).

On rentre dans le départ. de la Côte-d'Or, qu'on quitte bientôt pour entrer dans celui de Saône-et-Loire.

66 kil. *Chissey-en-Morvan* (château du XIIe s.). — Ponts sur la Taraine.

70 kil. *Lucenay-l'Évêque*, 1,161 hab., sur la Taraine; voie romaine; *église* du XIIe s. renfermant un tombeau du XIVe s. — On rejoint l'ancienne voie d'Agrippa, près de *Saint-Forgeot* (butte féodale d'où l'on découvre une belle vue). — On traverse ensuite l'Arroux.

87 kil. **Autun**, ch.-l. d'arr. de Saône et-Loire, 12,389 h. sur une colline qui domine l'Arroux. C'est, suivant quelques auteurs, l'ancienne *Bibracte* des Gaulois; Auguste lui a donné son nom, *Augustodunum*. — Nombreux monuments de l'époque romaine. — Ruines des *murailles d'enceinte* et de plusieurs de leurs tours; celle des Ursulines a une base romaine, le faîte est du XIIe s. — **La porte d'Arroux** (mon. hist.) est une sorte d'arc de triomphe, en pierres superposées sans ciment (19 mèt. de largeur, 17 mèt. de hauteur), percé de deux arcades hautes de 4 mèt. 35 c., et de deux portes latérales. — **La porte Saint-André** (mon. hist.), restaurée par M. Viollet-le-Duc, paraît plus moderne que la précédente; l'ordre ionique y remplace l'ordre corinthien. — Ruines du *temple de Janus* (mon. hist.) dont les murs, hauts de 24 mèt. et larges de 17 mèt., ont 2 mèt. 60 c. d'épaisseur. — Ruines du *théâtre romain* (mon. hist.), près desquelles a été bâtie une maison ornée de pierres tumulaires antiques. — Vestiges d'un *amphithéâtre*. — *Tour* carrée regardée comme un temple de Minerve. — Pan de muraille de la *tour d'Apollon*. — Deux arches d'un petit *pont* sur le Tarénaï. — Curieuse *chapelle* adhérente au portail Saint-André. — Plusieurs *aqueducs*, dont le principal descendant de Montjeu (*mons Jovis*) était long de 4,150 mèt. sur 90 c. de largeur.

La **cathédrale** d'Autun (mon. hist.) date des XIe et XIIe s.; nombreuses sculptures du style byzantin; façade ornée d'un bas-relief du XIIe s. (*Jugement dernier*), précédée d'un porche trois portails flanqués de tours romanes; belle flèche en pierre (XVe s.), restaurée et haute de

Digitized by Google

20 mèt. A l'intérieur : chœur avec colonnes corinthiennes et marbres précieux ; *chapelles* du XVe et du XVIe s.; riche *reliquaire;* beaux *vitraux* (*chapelles des Évêques*) ; *statue* du président Jeannin ; et dans la sacristie le *Martyre de saint Symphorien* d'Ingres. — *Église Saint-Jean* (moderne). — *Saint-Pantaléon* (XVIe s.) — *Notre-Dame* (1757). — *Sainte chapelle* (mon. hist.) — Restes de l'*ancien réfectoire* des chanoines (mon. hist.) dans les jardins de l'évêché. — *Palais épiscopal* (XIIe s.), récemment restauré. — *Grand-Séminaire,* occupant les magnifiques bâtiments de l'hôpital Saint-Antoine (XVIe s.). *Petit-Séminaire* (1669). — *Théâtre.* — *Tour des Maréchaux,* du XVe s., ainsi que plusieurs maisons voisines. — Sur la place de la cathédrale, *fontaine Saint-Lazare* (mon hist.). — *Tour de François Ier* (ruines de la Renaissance). *Musée lapidaire :* débris du tombeau de Brunehaut. — *Musée de peinture :* tableaux d'Horace Vernet (le *Général Mac-Mahon sur la tour Malakoff;* la *Prise de Constantine*), de Gleize (les *Femmes gauloises*), de Barrias, de Guiguet, etc. — *Bibliothèque* (10,000 vol.).

Sur le champ de Mars, où se célébrait jadis la Saint-Ladre, se tient la *foire* d'Autun.

Aux environs d'Autun (1 kil.), la **pierre de Couhard,** dans le hameau de ce nom, pyramide de 24 mèt. de hauteur sur 18-20 : base, monument d'origine gallo-romaine et le seul de ce genre en France.—3 kil. *Mont-Dru,* près duquel est le vieux *château d'Ornay.* — 6 kil. *Château de Montjeu,* sur la montagne de ce nom, reconstruit au XVIe s. par P. Jeannin, puis au XVIIIe s. par M. d'Aligre, aujourd'hui propriété des Talleyrand-Périgord.

D'Autun à Auxerre, R. 10 ; — à Château-Chinon, R. 18 ; — à Blaisy-Bas, R. 19 ; — à Chagny, R. 19 ; — à Nevers, R. 20.

ROUTE 17.

DE CHATEAU-CHINON A NEVERS

66 kil. — Route de poste. — Voitures de correspondance.

14 kil. *Sainte-Péreuse.* — On traverse le Veynon.

20 kil. *Tamnay,* sur le ruisseau de ce nom.

25 kil. *Châtillon-en-Bazois,* 1,715 h., sur l'Aron et le canal du Nivernais. — Château fort. — Dans l'église, tableau de Mignard (le *Baptême de saint Jean*).

[Excursion à *Allay* (3 kil.) ; nombreux vestiges d'antiquités romaines ; emplacement de l'ancienne *Alisincum,* suivant les archéologues.]

On laisse à dr. la route de la Charité (R. 11).

36 kil. *Rouy* (tour romane).

42 kil. *Billy-Chevanne.*

47 kil. *La Maison-Rouge,* ham. de *Saint-Benin-d'Azy,* 1,905 h. (beau château moderne). — Après avoir traversé les bois de

Digitized by Google

Montigny-aux-Amognes (ruines du château de Faye), on franchit les deux bras de la Nièvre près de son embouchure dans la Loire, avant d'arriver à

66 kil. Nevers (R. 2).

ROUTE 18

DE CHATEAU-CHINON A AUTUN

57 kil. — Route de poste. — Voitures publiques.

3 kil. *Pont Charreau*, sur l'Yonne.

8 kil. *Arleuf* (château de la Tournelle, XVIIIe s.).

On laisse à dr. le *pic des Bois-du-Roi* (902 mèt.), le point culminant du Morvan.

17 kil. *Le Pommoy*, ham. de *Roussillon*, 1,488 h., dans la vallée de la Canche.

24 kil. *La Selle-en-Morvan* (église du XIe s.; vestiges d'antiquités romaines), sur la Canche et la Verrière, qui y forment la Vèvre. — On franchit la Vèvre et l'Arroux.

37 kil. Autun (R. 16).

[Une route de voitures de 45 kil. conduit aussi de Château-Chinon à Autun par Saint-Léger-sous-Beuvray. Cette route ne saurait être trop recommandée aux touristes.

Laissant à g. la route d'Autun par le Pommoy, on monte jusqu'au delà de la *roche de Suc* (815 mèt. d'alt.). On descend ensuite, en laissant à g. le *Mont-Prunelay* (850 mèt.), jusqu'à (17 kil.) la *Belle-Fontaine*. A (22 kil.) *Echemault*, ham., on peut faire une excursion au (2 h. env.) **Mont-Beuvray** (810 mèt. d'alt.; très-belle vue panoramique); sur le plateau, la *Pierre-Salvée* (5 mèt. de hauteur, 20 mèt. de circonf.); la *pierre de la Wivre*, rocher long de 10 à 12 mèt., 3 à 4 mèt. d'épais.; nombreux vestiges de travaux romains; emplacement, suivant les archéologues, de l'ancienne *Bibracte*, la cité des Éduens. On voit en outre, sur le Beuvray, les ruines d'un prieuré et d'un couvent, ainsi qu'une *croix de pierre* monumentale, érigée le 10 septembre 1851 par la Société archéologique française. Chaque année, *lite* ou foire célèbre sur le plateau. — On passe ensuite à (29 kil.) *Saint-Léger-sous-Beuvray* (tour du moyen âge; église du XIIe s.), 1,465 hab., et à (40 kil.) *Monthelon* (château du XVe s., qui fut habité par Mme de Chantal), avant de rejoindre la route de Moulins à Autun.]

ROUTE 19.

DE PARIS A AUTUN

A. PAR BLAISY-BAS.

335 kil. — Chemin de fer de Paris à Blaisy-Bas (288 kil.). — Trajet en 3 h. 58 min. par trains express, en 8 h. 55 min. par trains omnibus. — 1re cl., 35 fr. 45 c.; 2e cl., 26 fr. 60 c.; 3e cl., 19 fr. 50 c. — Route de voitures et serv. de corresp. de Blaisy-Bas à Autun (67 kil.); 1 départ par jour, en 6 h. 30 min. — Coupé, 6 fr.; intér., 5 fr.; banquette, 4 fr. 50 c.

288 kil. Blaisy-Bas (R. 1).

296 kil. *Sombernon*, 850 h. (voie romaine; restes d'un ancien château).

303 kil. *Commarin* (château, beau parc, belle chapelle gothique). — A dr., *réservoir de Panthier*, qui alimente le canal de Bourgogne.

306 kil. *Les Bordes*, hameau où l'on franchit la Vandenesse.

Digitized by Google

308 kil. *Vandenesse-le-Château*, 378 h.

A Avallon et à Dijon, R. 12, *A*.

A dr., route d'Avallon par Pouilly-en-Montagne, près duquel le canal de Bourgogne franchit, dans un souterrain de 3,353 mèt., le faîte de partage des bassins de la Seine et du Rhône. A g., route de Beaune.

312 kil. *Rouvres-sous-Meilly*.

On rejoint la route d'Auxerre à Chagny, à

324 kil. Arnay-le-Duc (R. 13).

Franchissant l'Arroux, on passe du dép. de la Côte-d'Or dans celui de Saône-et-Loire, et on rejoint la route de Saulieu à Autun (R. 12) près de

342 kil. *Cordesse*.

355 kil. Autun (R. 16).

B. Par Chagny et Nolay.

416 kil. — Chemin de fer. — Trajet en 16 h. 24 min. — 1re cl., 51 fr. 25 c.; 2e cl., 38 fr. 40 c.; 3e cl., 28 fr. 15 c.

367 kil. Chagny (R. 1).

373 kil. *Santenay*. — Église ancienne; antiquités celtiques et romaines; vins du Clos-Tavannes, des Gravières et des Brussanes.—Montagne des trois Croix (belle vue).

On laisse à g. la ligne du Creuzot (R. 20, *B*), et on entre dans le dép. de Saône-et-Loire. — Vallée de la Cusane.

377 kil. *Paris-l'Hôpital*. — A 2 kil. à g. de la voie, *Créot*. — On rentre un instant dans la Côte-d'Or.

381 kil. *Nolay*, 2,535 h.; vins blancs renommés. — Restes d'un camp gaulois ou romain (124 mèt. long.; 80 mèt. larg.). — Découverte de tombeaux antiques, d'un aqueduc et de vestiges gallo-romains. — Ancien château. — Sous la montagne, grotte profonde. — Vallon pittoresque de **la Tournée**, ou du **Vaux-Chignon**; cascade.

On traverse la Cusane sur un viaduc de 15 arches. A dr., *Cirey*. Au delà d'un second viaduc (11 arches), on entre définitivement dans le dép. de Saône-et-Loire, et on passe dans un tunnel de 1,200 mèt.

394 kil. **Épinac**, 4,623 h. — *Mines de houille* très-riches (1,500,000 hectol. de charbon par an; 900 ouvriers); — *verrerie* (250 ouvriers; 3 à 4 millions de bouteilles par an); — ruines d'un *château fort* (mon. hist.). — Les mines d'Épinac sont reliées au canal de Bourgogne par le *chemin de fer d'Épinac*, servant seulement au transport des houilles (20 kil. de parcours entre Épinac et *Pont-d'Ouche* sur le canal de Bourgogne). Ce chemin doit être prolongé au N. jusqu'à la ligne de Paris à Lyon, à ou près de Velars (R. 1), et au S. jusqu'à la ligne de Santenay (Chagny) à Nevers. — Au delà de la Drée, qu'on franchit sur un pont de 3 travées de 12 mèt., à dr., route de (4 kil.) *Sully*, *château* magnifique (mon. hist.) reconstruit en partie au XVIe s., ancienne propriété du maréchal Mac-Mahon; plus loin, à g., ruines

Digitized by Google

du *prieuré* du *val Saint-Benoit* (mon. hist.).

402 kil. *Saint-Léger-Sully*, station qui emprunte sa dénomination aux villages de Sully (*V.* ci-dessus) et de *Saint-Léger-du-Bois*.

409 kil. *Dracy-Saint-Loup* (ancien château fort; houille). A dr., Saint-Forgeot (R. 16).

416 kil. Autun (R. 16).

ROUTE 20.

DE CHAGNY A NEVERS

A. Par Autun.

163 kil. — Chemin de fer. — Trajet en 6 h. 24 min. — 1re cl., 20 fr. 05 c.; 2e cl., 15 fr. 05 c.; 3e cl., 11 fr. 05 c.

49 kil. Autun (R. 19, *B*).

Le chemin de fer suit la vallée de l'Arroux, dont il traverse un affluent à

54 kil. *Brion*. — Château moderne. — Carrières de pierre grise. — A dr., *Laizy*; dans l'église (abside du XIIe s.) belles sculptures et un tableau attribué à Lebrun.

A g., s'embranche la ligne du Creuzot, (*V.* ci-dessous, *B*),

58 kil. **Étang**. — Vieux châteaux.

D'Étang à Chagny, par le Creuzot. *V.* ci-dessous, *B*.

65 kil. *Saint-Didier*.

On passe du dép. de Saône-et-Loire dans celui de la Nièvre près du chateau du Thil (à dr.).

81 kil. *Luzy*, 2,654 h., sur l'Aline. — Voit. publique pour (19 kil.) **Saint-Honoré-les-Bains** ou la **Montagne** (hôt. *des Bains*; chambres meublées dans le village); l'*Aquæ Nisinei* des Romains. A 1 kil. à l'O., *Établissement de bains*, alimenté par 5 **sources** (26°-30°) d'une eau thermale, sulfurée, alcaline (8,555 hectol. en 24 h.) qui s'emploie avec succès dans les affections pulmonaires, certains catarrhes, les scrofules bénignes, etc. (bains, douches, vapeurs forcées, inhalations, hydrothérapie). — Débris des *thermes romains* (puits, étuve de marbre, mon. hist.), où ont été découvertes de nombreuses médailles et statuettes. — *Château de la Montagne* (XVIIIe s.). — Vestiges d'une forteresse du moyen âge.

On franchit 5 fois l'Alène en deçà de (à dr.) *Sémelay* (belle église du XIIe s.; deux beaux châteaux), avant d'atteindre

95 kil. *Rémilly*. Ruines d'une chartreuse (XIIe et XVIe s.); porte romane; église en briques (XIVe s.); tour de Bault. On franchit de nouveau l'Alène (pont de 20 mèt.) en deçà de

103 kil. *Fours*, 1,459 h.

111 kil. *Cercy-la-Tour* sur l'Aron et le canal du Nivernais (ruines d'une tour du XIIIe s., église du XIIe s.).

De Cercy-la-Tour à Clamecy, R. 11

115 kil. *Verneuil* (720 h.; église romane; restes d'un château).

125 kil. **Decize**, 4,594 h., dans une île de la Loire, au confluent de l'Aron et à la naissance d...

Digitized by Google

canal du Nivernais, qui va de *Saint-Léger-des-Vignes*, sur la Loire, près de Decize, déboucher dans l'Yonne près d'Auxerre. — *Église Saint-Aré* (mon. hist. des xe, xie et xvie s.). Ruines d'un ancien château. Verreries fabriquant 2 millions de bouteilles par an.

Excursions : — aux (9 kil.) mines de *la Machine* (houille) ; — au (10 kil., *Château de Druy-Parigny* (mon. hist.).

De Decize à Roanne, par Bourbon-Lancy et Digoin, R. 22.

138 kil. *Béard* (*église* du xiie s.; *château* de Rosemond (xive s.).

148 kil. **Imphy**, 2,213 h., au confluent de la Loire et de la Lizeure, *fonderie* importante, une des premières usines de France. — Aux environs, forges et hauts fourneaux.

On franchit trois bras de la Nièvre (ponts de 25 mèt. et de 12 mèt.).

163 kil. Nevers (R. 2).

B. Par le Creuzot.

163 kil. — Chemin de fer. — Trajet en 5 h. 51 min., et en 6 h. 14 min. 1re cl., 20 fr. 05 c. : 2e cl., 15 fr. 05 c.; 3e cl., 11 fr. 05 c.

6 kil. De Chagny à la bifurcation, R. 19, *B*.

On rentre dans le départ. de Saône-et-Loire, et on franchit deux bras de la Cusanne.

7 kil. *Cheilly ;* à dr., *St-Sernin-du-Plain* (découverte d'antiquités romaines), carrières de pierre et mine de fer.

14 kil. *Saint-Léger-sur-Dheune*. — Dans l'Église, diptyque du xvie s. : — ancien château ; voie romaine ; mines de houille.

17 kil. *Saint-Bérain*, mines de houille ; verrerie.

26 kil. *Saint-Julien-sur-Dheune*. — Houille.

30 kil. *Montchanin-les-Mines*, dont un petit chemin de fer transporte la houille au canal du Centre. — *Étang Berthaud*, 1,900,000 mèt. cubes d'eau, réservoir du **canal du Centre** qui relie la Saône à la Loire, de Châlon à Digoin.

De Montchanin à Moulins, R. 21.

On laisse à g. la ligne de Moulins (R. 21).

37 kil. **Le Creuzot**, 23,872 h., possède l'usine la plus considérable de l'Europe, fondée en 1837 par la société Schneider et Ce ; cette usine (s'adresser au concierge pour la visiter) comprend trois industries distinctes : 1° l'extraction de la houille (concession de 63 kil. carrés ; 10 puits d'extraction produisant annuellement plus de 2,400,000 hectol. de charbon consommés dans l'établissement) ; — 2° la fabrication de la fonte et du fer (10 hauts fourneaux, produisant par an 45 millions de kilogr. de fonte ordinaire et 5 millions de kilogr. de fonte fine; 50 fours à puddler, 45 fours à réchauffer, donnant 40 millions de kilogr. de fer ouvré, en barre ou en tôle) ; — 3° la construction des machines (110 locomotives par an ; ateliers de forge renfermant un marteau-pilon qui pèse 8,000 kilogr. ; ateliers

Digitized by Google

d'ajustage possédant la plus belle collection de machines-outils qui existe). Un chemin de fer de 10 kil. 1/2 relie l'usine au canal du Centre. Le nombre des ouvriers occupés directement à l'exploitation est de 6,100. Un service médical, composé de quatre médecins, une pharmacie, un hôpital, une école, une caisse de secours et pensions, une caisse d'épargne, ont été créés par la compagnie-propriétaire dans l'intérêt de ce nombreux personnel. On passe sous la colline du Creuzot dans un tunnel long de 1,004 mèt. — On traverse le Mesvrin à

44 kil. *Marmagne.* — A g., *Saint-Symphorien* (1,151 h.; voie romaine, vieux châteaux).

50 kil. *Broye*, près du Ranson que l'on franchit (pont de 10 mèt.); (nombreuses antiquités, château des Talleyrand-Périgord, avec un beau parc).

54 kil. *Mesvres* (1,136 h.; antiquités gauloises et romaines; camp romain; ruines d'un château et d'un monastère).

Laissant à dr. la ligne d'Autun, on croise l'Arroux.

58 kil. Étang et 105 kil. d'Étang à (163 kil.) Nevers (*V.* ci-dessus, *A*).

ROUTE 21.

DE CHAGNY A MOULINS

148 kil. Chemin de fer. — Trajet en 5 h. 35 min., 4 h. 49 min., et 5 h. 30 min.—1re cl., 18 fr. 15 c.; 2e cl., 13 fr. 60 c.; 3e cl., 9 fr. 95 c.

De Chagny à la bifurcation, au delà de Montchanin, R. 20, *B.*

A dr., ligne de Chagny à Nevers par le Creuzot (R. 20, *B*).

41 kil. *Blanzy*, 3,215 h.; 4 mines de houille importantes, usines diverses. — Pont sur la Bourbince et le canal du Centre. — A g., remarquable *château du Plessis.*

46 kil. *Montceau-les-Mines;* houille, granit; eaux minérales.

55 kil. *Circy-le-Noble; ruines* d'un château, mines de houille, poterie. On franchit la Bourbince en deçà et au delà de

61 kil. *Génelard; église* des XIe et XIIe s., *château* du XVIIIe s.; mines de fer, carrières de pierres.

65 kil. *Palinges*, 2,255 h.

70 kil. *La Gravoine*, hameau.

81 kil. **Paray-le-Monial**, 3,528 hab., sur la Bourbince.—*Église*, autrefois *abbatiale*, maintenant *paroissiale* (mon. hist.), fondée au XIe s., reconstruite au XIIe s.; deux tours du XIe s.; à la croisée, tour octogonale. — Ruines du palais prioral (XVe et XVIe s.). Belle maison de la Renaissance.

De Paray-le-Monial à Macon, R. 8.

Le chemin de fer franchit le canal du Centre en deçà et au delà de

93 kil. **Digoin**, 3,426 h., sur la Loire, entre deux bras du canal du Centre, dont l'un débouche dans la Loire, et dont l'autre se raccorde par un beau pont aqueduc, avec le canal latéral et le canal de Roanne à Digoin. — Clocher du XIe s. — Construc-

Digitized by Google

tion de bateaux. — Pierre à chaux maigre.

A Roanne et à Decize, R. 22.

On traverse l'Arroux et le Blandeau, affluent de la Loire.

102 kil. *Saint-Agnan-sur-Loire* (houille, fer).

111 kil. *Gilly-sur-Loire.* (Voie et pont romains ; mines de fer). — On franchit la Loire et le canal Latéral.

114 kil. *Diou*, sur la Loire et le canal Latéral. — *Abbaye de Sept-Fonds*, de l'ordre de Cîteaux, fondée en 1132, reconstruite au XVIIe s., aujourd'hui colonie agricole. — On traverse le Roudon et la Bèbre.

120 kil. *Dompierre-Sept-Fonds*, station de *Dompierre-sur-Bèbre*, 2,229 h. ; port pour le commerce des bois et charbons ; entrepôt des houilles de *Bert*, qu'un chemin de fer de 23 kil. relie à Dompierre.

Excursions : — au (8 kil.) *château de Saligny* (XVIe et XVIIe s.) et au (16 kil.) *château de Beauvoir*.

128 kil. *Thiel* (église de la fin du XIIe s.), sur l'Acolin que l'on franchit.

135 kil. *Montbeugny.* — On rejoint la ligne du Bourbonnais.

148 kil. Moulins (R. 2).

ROUTE 22.

DE DECIZE A ROANNE

PAR BOURBON-LANCY ET DIGOIN.

119 kil. Route de voitures de Digoin à Roanne. Poste.

kil. *Devay.* — On descend à

13 kil. *Charrin* (église romane), commerce de bois.

16 kil. *Saint-Hilaire.* — *Fontaine.* Près de *Tannay*, on traverse la Cressonne, qui forme la limite des départ. de Saône-et-Loire et de la Nièvre.

23 kil. *Cronat.* — Château de Balore, débris de la Renaissance. — Deux autres châteaux.

28 kil. *Vitry-sur-Loire* (débris de château) ; nombreuses marnières. — Patrie du médecin Guy-Patin (1701).

31 kil. *Lesmes.* Après avoir franchi la Somme, on rejoint la route de Moulins à

37 kil. **Bourbon-Lancy**, 3,222 hab. Nombreux vestiges de constructions gallo-romaines ; — ruines d'un château fort ; — *église Saint-Nazaire* (XIe et XIIe s.) ; — deux *hôpitaux ;* — sur la place principale, statues en bronze du marquis d'Aligre et de sa femme ; — *tour de l'horloge* (XVe s.) ; — *maison* en bois sculpté (XVIe s.) ; — *établissement* thermal.

Sept **Sources** thermales (49° à 57° cent.) Eau chlorurée, sodique, ferrugineuse, employée en boisson, bains, douches, etc., contre les affections rhumatismales, névroses, névralgies, vieilles fièvres intermittentes, etc. Aux environs, plusieurs châteaux à visiter, notamment ceux du v. de (14 kil.) Grury.

On croise le chemin de fer de Chagny à Moulins (R. 21).

64 kil. Digoin (R. 21).

73 kil. *Saint-Yan.*

On laisse à dr. *Anzy-le-Duc*,

Digitized by Google

église (mon. hist.) des XIe et XIIe s.; et ancien prieuré avec tours et une porte sculptée (mon. hist.) du XIIe s.

88 kil. ***Marcigny-sur-Loire*** 2,740 h.); à 4 kil. à l'E., *Semur-en-Brionnais*, église du XIIe s. (mon. hist.).

90 kil. *Saint-Martin du Lac.*

97 kil. *Iguerande.* On passe du départ. de Saône-et-Loire dans celui de la Loire, et on franchit le Sornin.

105 kil. *Pouilly-sous-Charlieu.* On traverse la Loire et le canal Latéral.

119 kil. Roanne (R. 2).

ROUTE 23.

DE MACON A PARAY-LE-MONIAL.

78 kil. — Chemin de fer. — Trajet en 3 h. 11 min., 2 h. 55 min. et 4 h. 14 min. — 1re cl., 9 fr. 60 c.; 2e cl., 7 fr. 20 c.; 3e cl., 5 fr. 25 c.

6 kil. *Charnay-Condemine.* Aux environs, hameau de *Pouilly* (vins blancs renommés).

9 kil. *Prissé.* — Chemin conduisant sur la dr. à *Montceau*, ancien château de Lamartine.

12 kil. *Saint-Sorlin-Milly.* — *Saint-Sorlin* (voie romaine). — *Milly* (1,500 mèt. de la station), v. où Lamartine passa une partie de son enfance.

16 kil. *La Croix-Blanche.* A dr. *Berzé-le-Châtel*; ruines d'un château fort.

On passe dans un souterrain long de 1,604 mètres, creusé sous la montagne du Bois-Clair.

23 kil. **Cluny**, 2,253 h., dans la vallée de la Grosne. — **Abbaye** célèbre, fondée au Xe s. par Guillaume le Pieux, duc d'Aquitaine; ses immenses bâtiments (1750), renferment l'*école normale* professionnelle de France, créée en 1865 (près de 600 élèves); de l'*église* (1089-1220), la plus vaste du monde entier après Saint-Pierre de Rome, il ne reste que le bras méridional du grand transsept, un clocher octogonal et la chapelle des Bourbons (XVe s.). — *Bibliothèque.* — *Maison abbatiale* (mon. hist. du XVe s.). renfermant deux cheminées admirablement sculptées; deux remarquables pavillons y ont été ajoutés par les Guises. — *Église Saint-Marcel* (clocher de 1159). — *Notre-Dame* (mon. hist. du XIIIe s.; riche portail mutilé). — Restes des murs de l'*église Saint-Mayeul.* — *Hôpital* commencé par le cardinal de Bouillon, 63e abbé de Cluny, et achevé en 1828 (trois statues et bas-reliefs en marbre blanc). — Curieuses *maisons* du IIIe s., et du XVIe s. (mon. hist.).

25 kil. *Sainte-Cécile* (beau pont sur la Grosne); un chemin de 6 kil. conduit sur la g. à **Saint-Point**, ancien château, qui fut le séjour favori de Lamartine. Dans l'église, tombeau de Mme de Lamartine, par Adam Salomon, et sous la chapelle qui touche au cimetière, caveau renfermant les restes du poëte, de sa mère, de sa femme et de sa belle-mère. — Dans

Digitized by Google

l'*église*, deux statues sculptées par Mme de Lamartine.

35 kil. *Clairmain*, (château). — A dr. *Brandon* (camp romain sur la colline d'Aoust).

39 kil. *La Chapelle-Meulin*.

42 kil. *Trivy-Dompierre*. On passe, par un souterrain de 527 mèt., du bassin du Rhône dans celui de la Loire.

48 kil. *Les Terreaux*, ham. de *Verosvres* (2 kil. à g.).

51 kil. *Saint-Bonnet-Beaubery*. — (4 kil. au S.) *Beaubery* (camp romain; ruines d'une forteresse); et 7 kil. au N.) *Saint-Bonnet de Joux* (1,601 h.). — *Au hameau de Chaumont*, château du marquis de la Guiche (XVIe s.). — A dr. de la voie ferrée, *forêt d'Avaise; tour*, débris du château de ce nom. — Vallée de la Semence.

57 kil. *Vendenesse-lès-Charolles*.

62 kil. **Charolles**, ch.-l. d'arr. de Saône-et-Loire, 3,295 h., au confluent de la Semence et de l'Arconce. — Restes du château fort des comtes de Charolais; deux tours rondes (XIVe s.). — *Maison* Ferchat (XVe s.).

On traverse l'Arconce sur un pont viaduc de 18 mèt., puis la forêt de Charolles.

78 kil. Paray-le-Monial, (R. 21).

ROUTE 24.

DE BELLEVILLE A BEAUJEU

13 kil. — Chemin de fer. — Trajet en 30 min. 1re cl., 1 fr. 55 c.; 2e cl., 90 c.

6 kil. *Cercié*. — A g. mont Brouilly (485 mèt.), dominant *Saint-Lager* et son ancien château.

9 kil. *Durette-Quincié*.

13 kil. *Beaujeu* (3,884 h.) — Ruines du château, rasé en 1611. — *Église* des XIIe et XIIIe s.

[Corresp. pour (35 kil.) *la Clayette*. (1,963 h.); (ancien château).]

ROUTE 25.

DE CHATILLON-SUR-SEINE A DIJON

84 kil. — Route de poste.

5 kil. *Buncey*. — A g. forêt de Châtillon. A dr. *Ampilly-le-Sec* (château), forges, hauts fourneaux, et *Chamesson*, établissements métallurgiques.

12 kil. *Nod-sur-Seine*.

15 kil. *Aisey-le-Duc*. Ruines du château des ducs de Bourgogne. — Grotte. — On laisse à droite *Sémond*, sur l'emplacement de la ville gallo-romaine de *Seudunum*; *Saint-Marc-sur Seine*, usine importante; et *Magny-Lambert*, eaux minérales et monuments druidiques. — Plus loin, à g. *Aignay-le-Duc* (843 h.), église du XIIIe s. (mon. hist.); *ermitage Saint-Michel*.

30 kil. *Ampilly-lès-Bordes*, qu'une route relie à (6 kil.) *Duesmes*, cavernes, source de la Douix.

34 kil. *Baigneux-lès-Juifs* (465 h.). — Ruines de 2 châteaux forts. — On franchit la Seine au ham. de Courceaux.

45 kil. *Chanceaux*. — A 4 kil. Sources de la Seine (R. 1).

Digitized by Google

47 kil. A g. *Champagny*, à dr. *Bligny-le-Sec*.

57 kil. Saint-Seine-l'Abbaye (R. 1). — A dr. *Saint-Martin-du-Mont*.

67 kil. *Le-Val-Suzon*, dans une situation très-pittoresque (haut fourneau). Charmante vallée du Suzon que l'on franchit.

A g. (2 kil.), *Étaules*.

75 kil. *Darois*. — A g. *Hauteville*, *Daix* et *Fontaine-lès-Dijon*, où naquit saint Bernard, en 1091.

84 kil. Dijon (R. 1).

ROUTE 26.

DE DIJON A LANGRES

69 kil. — Route de poste. — Chemin de fer en construction. — On peut aller de Dijon à Langres par Auxonne, Gray et Chalindrey.

De Dijon à Gray (R. 27); — de Gray à Langres (R. 351).

11 kil. *Bretigny-lès-Norges*, à l'O. duquel se trouve *Norges-la-ville*, curieux souterrain. — On franchit la Norges.

20 kil. *Gemeaux*. — Ruines d'une forteresse. — Église du XIIe s. — Belle fontaine.

29 kil. *Is-sur-Tille*, 1,371 h., sur l'Ignon, que l'on traverse.

Une route conduit d'Is à (5 kil.) *Thil-Châtel*; aqueducs et tombeaux gallo-romains. — Ancien château fort. — Église des XIe et XIIe s. (mon. hist.).

38 kil. *Selongey*, 1,511 h. — On passe de la Côte-d'Or dans le dép. de la Haute-Marne.

48 kil. *Vaux-sous-Aubigny*, sur le Badin, que l'on franchit.

On laisse à dr. *Montsaugeon*, *église* avec chœur du XIe s. (mon. hist.) et, plus loin, *Isômes*, *église* (mon. hist.) du XIIe s.

50 kil. *Prauthoy*, 705 h.; à g., *Prangey*, château avec jardins dessinés par Le Nôtre.

59 kil. *Longeau*.

On passe du bassin du Rhône dans celui de la Seine, et on rejoint la ligne de Paris à Mulhouse en deçà de

69 kil. Langres (R. 351).

ROUTE 27.

DE DIJON A GRAY

69 kil. — Chemin de fer. — Trajet en 1 h. 52 min. par trains express; en 2 h. 25 min. par trains omnibus. 1re cl., 8 fr. 50 c.; 2e cl., 6 fr. 35 c.; 3e cl., 4 fr. 65 c.

Le chemin de fer se dirige à l'E. entre le canal de Bourgogne à dr. et l'Ouche à g. — Sur la dr., on découvre à l'horizon le Jura et, par un temps clair, le Mont-Blanc.

14 kil. *Magny-sur-Tille*. On franchit la Norge.

19 kil. *Genlis* sur la Tille que l'on traverse.

23 kil. *Collonges*. — Forêt de Montdragon. — A g. embranchement de Gray (R. 17).

32 kil. **Auxonne**, 5,911 h., sur la Saône. — *Église-Notre-Dame*, des XIVe-XVIe s. Au-dessus du transsept de dr., tour romane; lutrin de 1652, buffet d'orgues de 1615. — *Château fort* de la Renaissance. — Sur la *place*

Digitized by Google

d'Armes, statue de Napoléon Ier, par Jouffroy (1857). — Casernes.

[*Corresp.* pour (18 kil.) *Saint-Jean-de-Losne* 1,835 h., sur la Saône.]

D'Auxonne à Besançon, R. 28 ; — à Salins, R. 44.

On retourne à 2,500 mèt. d'Auxonne, du côté de Dijon pour prendre à g. l'embranchement de Gray.

44 kil. *La Marche.* — Pont sur la Bize. — On laisse à dr. *Vonges, poudrerie* (un million de kilogr. de poudre par an).

48 kil. *Pontaillier* 1,215 h., — Voie romaine. — On franchit la Vingeanne.

54 kil. *Talmay* (château).

On sort de la Côte-d'Or pour entrer dans la Haute-Saône avant de traverser un souterrain de 300 mèt.

64 kil. *Mantoche.* — On passe sur le *viaduc d'Arc-lès-Gray* (5 arches de 8 mèt.).

69 kil. Gray (R. 365).

ROUTE 28.

DE PARIS A BESANÇON

PAR DIJON ET DOLE.

407 kil. Chemin de fer. — Trajet en 9 h. 5 min., et 11 h. 4 min.; 1re cl., 49 fr. 90 c.; 2e cl., 37 fr. 55 c.; 3e cl., 27 fr. 50 c.

315 kil. de Paris à Dijon (R. 1). — 32 kil. de Dijon à Auxonne (R. 27).

Pont en tôle sur la Saône. — A g., le *Mont-Roland* (860 mèt., belle vue). Ruines d'un couvent.

358 kil. *Champvans. Égli* du xve s. — Tunnel de 600 m précédé et suivi d'une tranch de 1,000 mèt.

362 kil. **Dôle**, ch.-l. d'arr. Jura, 11,093 h., sur le Doubs le canal du Rhône au Rhin. *Église Notre-Dame* (xvie s.; p en mosaïque du chœur). *Mai de Jean de Vurry*, un des tr édifices restés debout, lors sac de la ville par Charles d'A boise en 1489. — *Église du lége* (mon. hist.). — Dans les timents du collége, *bibliothè* (40,000 vol., 700 manuscr., dailles) et *musée* (tableaux, tiquités, armes, etc.). — *H de Balay*, Renaissance. — *F taines. — Promenade du P quier.* — Belle vue de l'es nade Saint-Maurice.

De Dôle à Besançon, R. 28 ; Neuchâtel, par Pontarlier, R. 36 à Neuchâtel, par Salins, R. 36 ; Châlon-sur-Saône, R. 42 ; — à sanne, R. 37 — à Genève, par Lon Saunier et Morez, R. 43 ; — à Gen par Salins et Champagnolle. R. 4

A dr., ligne de Dôle à Pon lier et à Neuchâtel (R. 36) Doubs (rive dr.), la forêt Chaux, et à l'horizon le Jur On franchit la Vèze.

369 kil. *Rochefort.* — Anti tés romaines.

377 kil. *Orchamps.* Voie maine; *église* des xve et xv

379 kil. *La Barre.* A g. l de Besançon à Gray (R. 29).

382 kil. *Ranchot.* A dr. (4 hauts fourneaux pou produire environ 12,000 to de fontes ; ancien châteu

Digitized by Google

ine et XVIe s. — Plus loin, à dr., *Traisans*, 3,049 h., usine de fer importante, château moderne.

On sort du Jura pour entrer dans le dép. du Doubs.

389 kil. *Saint-Vit* (antiquités romaines).

395 kil. *Dannemarie.*

400 kil. *Franois.*

407 kil. **Besançon**, ch.-l. du départ. du Doubs, 46,961 h., une des premières places de guerre de l'Europe, bâtie sur le canal du Rhône au Rhin, dans une presqu'île formée par le Doubs et entourée de montagnes. Pour descendre de la gare dans la ville, il faut traverser le faubourg de Battant et franchir le Doubs. Dans ce trajet, on voit à dr. le *fort Griffon*, à g. les *forts de Beauregard* et de *Bregille* : ce dernier dominé par le *signal de Montfaucon* (611 mèt.); en face, la *citadelle*, construite sur un rocher fortifié à l'époque celtique, reconstruite par Vauban, modifiée dans ces derniers temps (360 mèt. au-dessus de la mer, 125 au-dessus du Doubs). Du chemin de ronde, on jouit de beaux points de vue. Derrière la citadelle se dresse le *Mont-des-Buis* (693 mèt.). A dr. une colline escarpée porte le fort de *Chaudanne* (410 mèt.).

Porte-Noire (monum. hist., construction romaine, restaurée en 1820; arcade haute de 10 mèt., large de 5 mèt. 60 c.). — *Porte-Taillée*, ouverte par les Romains pour donner passage à l'aqueduc des eaux d'Arcier, agrandie au XVIe s. — Les ruines du *Capitole*, temple de marbre qui occupait le centre de la ville, ont été récemment retrouvées par M. Castan, bibliothécaire de Besançon. — *Pont romain*, base du pont actuel, et *dalles* du *forum* dans une cave. — *Cathédrale* consacrée à Saint-Jean (mon. hist.), dont chaque extrémité se termine par une abside. L'abside principale date des XIe, XIIe et XIIIe s.; la nef est romane; le clocher, le portail et la chapelle du Saint-Suaire, sont du XVIIIe s. Plusieurs chapelles sont des XVe et XVIe s.; sous l'une d'elles, le cardinal Mathieu a fait creuser, en 1864, une crypte élégante qui abrite les restes de huit princes de la famille des comtes de Bourgogne, primitivement inhumés dans la basilique de Saint-Étienne, démolie par Vauban. On remarque dans l'intérieur : la *Résurrection*, par Carle Vanloo, *la Vierge et l'Enfant Jésus*, par frà Bartholommeo. Le donateur de ce dernier tableau, Ferré Carondelet, a son mausolée en face. Les deux anges du maître-autel sont de Luc Breton. — *Horloge* (1860), construite par M. Vérité et imitée de celle de Strasbourg. — *Église Notre-Dame*, ancienne abbatiale de Saint-Vincent. — *Ancienne église du Saint-Esprit* (XIIIe s.), servant depuis 1841 au culte protestant. — *Saint-Paul* (XIVe et XVe s.), servant d'écurie. — *Palais archiépiscopal*, rebâti au XVIIe s. (chapelle restaurée au XVIe s.; tableaux, dont un P.

Digitized by Google

Véronèse. — *Préfecture* (XVIIIe s.), ancien palais des intendants de Franche-Comté. — *Hôtel de ville* (XVIe s.). — *Palais de justice* (XVIe et XVIIIe s.).—*Théâtre* de 1776. — *Hôpital Saint-Jacques* (1703), un des plus beaux édifices civils de Besançon. — *Beau lycée.* — *École d'artillerie* dans un ancien couvent de dominicains. — *Arsenal.* — *Palais Granvelle* (mon. hist., 1534-1540), du style de la Renaissance espagnole. La façade principale se compose d'un rez-de-chaussée, de deux étages et d'un attique.—Hôtels et maisons des XVIe et XVIIe s. — 14 *fontaines* distribuent les eaux d'Arcier amenées par un aqueduc de 10,350 mèt.— **Bibliothèque**, 125,000 vol., 1,800 manuscr., bustes des hommes illustres de la Franche-Comté, statue en marbre blanc du philosophe Th. Jouffroy, due au ciseau de Pradier, livres et antiquités de l'architecte Paris (son ouvrage manuscrit intitulé : *Études d'architecture*, 9 vol. in-f°). 10,000 médailles. — **Musée** *de peinture* dans les bâtiments de la nouvelle halle.

Principaux tableaux : *A. Brauwer*, une Tabagie. —*A. Bronzino*, Descente de croix ; Portrait du cardinal de Granvelle. — Le *Dominiquin*, Saint Jean. —*Albert Dürer*, Christ en croix, — *Van Dyck*, Portrait. — *Le Guide*, la Vierge et l'Enfant ; Lucrèce. — *Holbein*, Portraits de Carondelet et d'Érasme. — *Oudry*, Chien et Nature morte. — *H. Robert*, Intérieur des Thermes. — *Ruysdaël*, une Forêt. — *Titien*, Portrait. — *Valentin*, les Joueurs. —*Velasquez*, Galilée. — *Zurbaran*, Saint-François. — *Ary Scheffer*, Portrait du général Baudrand.

Le musée renferme en ou une collection de dessins plus célèbres artistes du XV s., un groupe de compositi en terre cuite, de Luc Breton une pendule en vermeil ciselé Caroline d'Autriche, fille na relle de Rodolphe II.

Musée archéologique, t riche en antiquités prover de la Franche-Comté. — *sées d'horlogerie et de sigi graphie ; — musée d'hist naturelle.*

Promenades des Cham (statue en bronze du gén Pajol), des *jardins* du pa Granvelle et Micaud.

Excursion au (5 kil.) *Bout Monde*, charmante vallée minée par une paroi roche du haut de laquelle tomb torrent du Mercurot.

[Corresp. pour (78 kil.) Le (R. 34) ; — (86 kil.) La Chau Fonds ; — et (25 kil.) Ormans (F par (15 kil.) Tarcenay (R. 33.)]

De Besançon à Gray, R. 29 ; Vesoul, R. 30 ; — à Belfort, R. 3 au Locle, par Morteau, R. 34 Pontarlier, R. 35 ; — à Lyon, R

ROUTE 29.

DE BESANÇON A GRA

66 kil. — Chemin de fer. — E 30 ou 35 min.—1re cl., 8 fr. 2e cl., 6 fr. 15 c.; 3e cl., 4 fr. 1

27 kil. La Barre (R. 2 sens inverse). — A g., lig Dijon. — Forêt d'Arne.

Digitized by Google

33 kil. *Gendrey* (minerai de fer, carrière de marne bleue et de pierres de taille; restes d'un camp romain). — *Taxenne* (belle vue).

37 kil. *Ougney* (riches mines de fer; carrières de pierre, de gypse, de marne et de sables; ruines féodales du XVe s.). — On traverse l'Ognon pour passer du Jura dans la Haute-Saône. — Sur la rive g. de la rivière, ruines de l'abbaye d'Acey des XIIe et XVe s.

44 kil. *Montagney*. — A dr., *Motey-Besuche*; à g., *Chaumercenne*.

50 kil. *Valay*. — A dr., *Lieucourt*, *Vadans* et *le Tremblois*.

58 kil. *Champvans*. — A dr., *Esmoulins*; à g., *Velet*; puis enfin, à dr., *Gray-la-Ville*. — Pont sur la Saône.

66 kil. Gray (R. 365).

ROUTE 30.

DE BESANÇON A VESOUL

63 kil. — Chemin de fer en construction. — Route de poste (45 kil.).

A dr., ligne de Belfort. — *Saint-Claude*. — A g., *École* (colonie d'enfants trouvés). — Deux tunnels longs de 533 et 307 mèt.

7 kil. *Miserey*; *forêt de Chailluz*. — A g., *Auxon-Dessous*, puis *Auxon-Dessus*; — à dr., *Châtillon-le-Duc* (vieux château).

12 kil. *Devecey*.

17 kil. *Merey*. Halte.

21 kil. *Moncey*. — Viaduc sur la Corcelle, affluent de l'Ognon.

28 kil. *Rigney*. — On passe du Doubs dans la Haute-Saône. — Pont sur l'Ognon près de *Cenans*.

34 kil. *Loulans* (château du XVIIe s.).

39 kil. *Montbozon*, 856 h., sur l'Ognon. — Beau château du XVIe s. — Biscuits et massepains renommés. — On remonte la vallée de la Linotte.

44 kil. *Dampierre-lès-Montbozon*. — Église de 1853.

49 kil. *Vallerois-le-Bois*.

54 kil. *Villers-le-Sec*. — On rejoint la ligne de Paris à Mulhouse (R. 351).

63 kil. Vesoul (R. 351).

ROUTE 31.

DE BESANÇON A BELFORT

96 kil. — Chemin de fer. — Trajet en 2 h. 54 min., 2 h. 52 min., et 2 h. 47 min.; 1re cl., 11 fr. 80 c.; 2e cl., 8 fr. 85 c.; 3e cl., 6 fr. 45 c.

Vallée du Doubs. — Tunnel long de 1,070 mèt.; plus loin, à dr., ruines du château de Montfaucon.

9 kil. *Roche*; à g., presque en face, *Arcier*, dont les sources alimentent Besançon.

20 kil. *Laissey*. (Mines de fer). — On traverse trois tunnels longs de 45 mèt., 280 mèt., et 560 mèt.

32 kil. **Baume-les-Dames**, ch.-l. d'arr. du Doubs, 2,562 h., sur le Doubs et le canal du Rhône au Rhin, commencé en 1783, terminé en 1834, reliant les deux fleuves par les vallées du Doubs et de l'Ill. *Ruines* d'un château fort; vaste *hôpital*.

Digitized by Google

[Corresp. pour : — (18 kil.) *Rougemont* (constructions romaines, château féodal, grottes) ; et pour (9 kil.) *Guillon-les-Bains* (eaux minérales).]

Le chemin de fer traverse 8 tunnels dont le plus long a 240 mèt. et le plus court 27 mèt.

48 kil. *Clerval*, 1,346 h., château féodal.

On franchit le canal sur un pont biais de 11 mèt., puis le Doubs sur un pont de 5 arches, et on passe dans un tunnel de 1,125 mèt.

58 kil. *L'Isle-sur-le-Doubs*, 2,060 h., sur le Doubs et le canal du Rhône au Rhin.

[Corresp. pour Villersexel (R. 368).]

On franchit le canal, puis le Doubs que l'on traverse de nouveau au delà d'un tunnel long de 250 mèt.

67 kil. *Colombier-Fontaine* (filature et tissage). — On laisse à g. *Lougres* (*grottes* curieuses, source de la *Fontaine-Sainte*).

74 kil. *Voujaucourt*, sur le Doubs. — On franchit le Doubs et, au delà d'un tunnel de 492 mèt., le canal du Rhône au Rhin, puis l'Allan.

78 kil. **Montbéliard**, ch.-l. d'arr. du Doubs. 6,479 hab., au confluent de l'Allan, de la Savoureuse et de la Lusine, sur le canal du Rhône au Rhin. — *Église Saint-Martin* (1602-1605), aujourd'hui temple protestant (plafond remarquable). — *Église Saint-Georges*, temple protestant. — Ancien *château fort*, rebâti en 1751, flanqué de deux tours, servant de maison d'arrêt et de dépôt des archiv — *Halles* à portiques (xvie — *Hôtel de ville* (1778). — *M son* où est né Cuvier. — *Bibl thèque* (8,000 vol.). — Sur place Saint-Martin, belle *sta* en bronze de *Cuvier*, par l vid (d'Angers). — *Jolies p menades*. — *École modèle* d' stituteurs protestants. — Fal ques d'horlogerie. — Tréfile filature et tissage de coton.

[Excursion à (12 kil.) *Mande* l'ancien *Epamanduodurum* des mains (ruines, mon. hist.) Chât fort du xve s. — Corresp. pour kil.) *Blamont* (château fort en ru mon. hist.) ; — (17 kil.) Delle, et kil.) Porrentruy, R. 32.]

On quitte le Doubs pour trer dans la Haute-Saône.

86 kil. *Héricourt et Sai Valbert*, 2,856 h. — Vue de chaîne des Vosges.

On sort de la Haute-Saône p entrer dans le Haut-Rhin.

96 kil. Belfort (R. 351).

ROUTE 32.

DE MONTBÉLIARD A DEL ET A PORRENTRUY

45 kil. — Chemin de fer de Mor liard à Delle (28 kil.). Trajet en 9 min., 1 h. 45 min., et 1 h. 10 — 1re cl., 3 fr. 45 c.; 2e cl., 55 c.; 3e cl., 1 fr. 85 c. — Rout voitures de Delle à Porren (15 kil.).

6 kil. *Audincourt*, 3,170 h Usine métallurgique ; filatu tissage de coton. — *Dasle*.

12 kil. *Beaucourt*. — On e dans le dép. du Haut-Rhin.

Digitized by Google

16 kil. *Fesche*, sur l'Allaine et sur le canal du Rhône au Rhin. On franchit la Feschotte.

20 kil. *Morvillars*, sur l'Allaine.

25 kil. *Grandvillars*. — On croise l'Allaine entre *Joncherey* à g. et *Thiancourt* à dr.

28 kil. *Delle*, 1,219 h. — Ruines d'un château fort (3 tours).

45 kil. Porrentruy (*V. l'Itinéraire de la Suisse*, par AD. JOANNE. Paris, Hachette et Cie).

ROUTE 33.

DE MONTBÉLIARD A MORTEAU

PAR SAINT-HIPPOLYTE.

65 kil. — Route de voitures.

On franchit l'Allaine et le canal du Rhône au Rhin, puis le Doubs.

6 kil. Voujaucourt (R. 31).

10 kil. *Mathey* (antiquités romaines ; ruines d'un château féodal).

13 kil. *Bourguignon*, forges importantes.

17 kil. *Pont-de-Roide*, 2,271 h. — Fabrique importante de quincaillerie et d'outils.

21 kil. *Noirefontaine* et, en face, *Villars-sous-Dampjoux*.

28 kil. **Saint-Hippolyte**, 956 hab., au confluent du Doubs et de la Dessoubre. *Église* assez lourde, du XIVe s. — *Grotte* curieuse, au pied d'un rocher à pic. — *Forges* sur le Doubs. — A 4 kil., au pied du signal de Montandon (780 mèt.), le v. de *Montandon*, près duquel s'ouvre la caverne de *Fondoreau*.

34 kil. *Les Brézeux* (689 mèt. d'alt.).

37 kil. *Maiche*, 1,549 h. Ruines d'un château féodal. Deux *hôtels* du XVIe s. (882 mèt. d'alt.).

42 kil. *Frambouhans*, puis *les Fontenelles*. — A dr., route de Besançon.

49 kil. *Le Russey*, 1,573 h. On laisse à dr. *Narbief*.

56 kil. *La Chenalotte*.

58 kil. *Noël-Cerneux*.

65 kil. **Morteau**, 1,799 h., sur le Doubs. — *Église* (mon. hist.) des XIIIe et XVIIe s. — *Hôtel de ville* (XVIIe s.). — *Maison Pertusier*, du XVIe s. — A 12 kil. par le *lac de Chaillexon* (curieux rochers ; *grotte de Toffière*), le **saut du Doubs**, cascade qui tombe de 27 mèt. dans un gouffre d'une profondeur inconnue. Derrière la plate-forme du haut de laquelle s'élance le Doubs, les rochers ont 165 à 200 mèt.

A Besançon et au Locle, R. 34.

ROUTE 34.

DE BESANÇON AU LOCLE

PAR MORTEAU.

74 kil. — Route de poste.

La route gravit le mont des Buis, dominant le Doubs à g. et dominée par des rochers à dr.

4 kil. *Morre*. — Cascade du ravin de *l'Enfer*. — 5 kil. 1/2, à dr., au delà d'un petit tunnel, route de Pontarlier.

10 kil. *Saône* (château).

Digitized by Google

16 kil. *Mamirolle* (château).

26 kil. *L'Hôpital du Gros-Bois.*

31 kil. *Le Valdahon.*

38 kil. *Avoudrey.*

41 kil. *Flangebouche.* — Bois de la Joux.

49 kil. *Fuans.* — Belle forêt de pins. — Montée de 7 kil. au pied du *Tantillon* (1,165 mèt. d'alt.). Belle vue sur les Alpes et les Vosges. — A g., route de Saint-Hippolyte. — Descente de 6 kil.

62 kil. Morteau (R. 33).

69 kil. *Villers-ou-le-Lac.* — Pont sur le Doubs. A g., ancienne route qui conduit au Saut du Doubs (*V.* R. 33). — La nouvelle route du Locle, passant par le *col des Roches* et la *Roche-Fendue*, débouche, au delà de deux tunnels, près de la douane suisse.

74 kil. Le Locle (*V.* l'*Itinéraire de la Suisse*, par Ad. Joanne. Paris, Hachette et Ce).

ROUTE 35.

DE BESANÇON A PONTARLIER

54 kil. — Route de voitures.

On suit la route de Morteau (R. 34) pendant 5 kil. 1/2, jusqu'au delà d'un petit tunnel.

7 kil. *La Vèze.*

15 kil. *Tarcenay.* — A dr., *tour de Scey*; à g., *château d'Ornans.*

25 kil. **Ornans**, 3,448 h., sur la Loue. — *Église* du XVIe s. Bons tableaux et riches reliquaires. — Ancienne *église des Minimes* (XVIe s.). — *Maison Granvelle* (XVIe s.). — *Puits* souterrain de la *Brême.* — Fabrique de kirsch.

29 kil. *Montgesoye.* — *Dolmen de la Loue* ou *du Pont.*

32 kil. *Vuillafans*, sur la Loue.

36 kil. *Lods*, sur la Loue. Forges. — *Grotte de la Grande-Baume.* — Rochers de *Jobourg.* — Kirsch renommé.

38 kil. *Mouthier*, sur la Loue. — Eglise du XVIe s. (reliquaire). — Cavernes de la *Vieille-Roche* et de *Beaumaché.* — Roche de *Haute-Pierre* (880 mèt. d'alt.), et cascade de *Syratu* (180 mèt.). — Rochers du *Capucin* (802 mèt.) et *menhir* dit le *Moine de Mouthier.*

[Excursion dans les *combes de Nouatile*, jusqu'à (4 kil.). la *source de la Loue.*]

On passe dans le tunnel ou *Percée de la Vieille-Roche*, puis, au delà de la Vrine, on franchit le Drugeon.

54 kil. Pontarlier (R. 36).

ROUTE 36.

DE PARIS A NEUCHATEL

A. Par Dijon, Dôle et Pontarlier.

307 kil. — Chemin de fer. — Trajet en 15 h. 9 min. par trains express, en 18 h. 50 min. par trains omnibus. — 1re cl., 61 fr. 45 c.; 2e cl., 46 fr. 15 c.; 3e cl., 33 fr. 80 c.

315 kil. de Paris à Dijon (R. 1).

47 kil. de Dijon à Dôle (R. 28). A g., embranchement de Besançon. On franchit le canal du Rhône au Rhin, puis le Doubs

Digitized by Google

sur un pont long de 120 mèt. — *Forêt de Chaux.*

372 kil. *Grand-Contour.* — A g., *Vieille-Loye* (verrerie).

Corresp. pour (9 kil.) *Mont-sous-Vaudray.*

377 kil. *Montbarrey*, sur la rive dr. de la Loue.

382 kil. *Châtelay.* A dr., *Chissey. Église* (mon. hist. XIIe s.).

On passe du département du Jura dans celui du Doubs.

388 kil. *Arc-et-Senans*, sur la Loue. — *Saline.* — On franchit la Loue et on rentre dans le département du Jura.

394 kil. *Mouchard*, 764 h.

De Mouchard à Salins (*V.* ci-dessous, *B*); — à Lons-le-Saunier et à Besançon, R. 38.

A g., embranchement de Salins; à dr., ligne de Lons-le-Saunier. — Viaduc de 235 mèt. — A dr., *Montigny-les-Arsures;* vins estimés, mines de fer, deux *châteaux.*

405 kil. *Mesnay-Arbois*, station de **Mesnay** (papeterie) et d'**Arbois**, 5,895 h., sur la Cuisance (vins). — Quatre tunnels (500, 92, 200 et 260 mèt.) et *forêt des Moidans-Papillard.*

414 kil. *Pont-d'Héry.*

419 kil. *Andelot-en-Montagne.*

D'Andelot à Champagnole, R. 44.

Tunnel de Morinçon (120 mèt.). — *Forêt de Joux* (336 hect).

425 kil. *La Joux.* On passe du Jura dans le Doubs.

432 kil. *Boujailles.* — A g., le Mont-Seigne (806 mèt.). — Plateau de la Chaux-d'Arlier.

440 kil. *Frasne.* — Etang.

444 kil. *La Rivière*, sur le Drugeon, que l'on franchit. — A dr., chaîne boisée du Laveron.

456 kil. **Pontarlier**, ch.-l. d'arr. du Doubs, 4,945 h., sur le Doubs, entièrement détruite par les Suédois (1637), reconstruite à la fin du XVIIIe s. sur les plans de l'ingénieur Le Michaud d'Arçon. — *Voie romaine.* — *Porte triomphale* surmontée d'un campanile. — Dans l'*église*, beau tableau. — Hospice au bord du Doubs. — *Hôtel de ville* (1832; escalier remarquable). — Distilleries d'absinthe et de kirsch. — A l'E. de la ville, le *Grand-Taureau* (1,326 mèt.); magnifique panorama.

Excursion à (16 kil.) *Montbenoît* église (mon. hist.) du XIIIe s., stalles du XVe s.

De Pontarlier à Besançon, R. 35; — à Lausanne, par Jougne, R. 37, *A*; — à Salins, R. 36, *B.*

La voie ferrée remonte la vallée du Doubs, franchit cette rivière et passe au pied du rocher isolé (200 mèt. de haut) que couronne le *château de Joux*, citadelle où furent détenus Mirabeau et Toussaint-Louverture, et qui a été agrandie et fortifiée de 1815 à 1870 dans ces derniers temps. Elle renferme un puits de 145 mèt. de profondeur. D'une petite esplanade on découvre une très-belle vue sur la vallée de la Morte, que côtoie le chemin de fer jusqu'à la frontière. — Ponts sur la Morte.

A dr., route de Jougne, R. 37, *A*

Digitized by Google

467 kil. A g., *les Verrières françaises* ou *de Joux*, ateliers d'horlogerie, douane de la France et de la Suisse.

469 kil. Les Verrières suisses.

477 kil. Boveresse. — 481 kil. Couvet. — 484 kil. Travers.

489 kil. Noiraigue. — 502 kil. Auvernier. — 507 kil. Neuchâtel. (*V.* l'*Itinéraire de la Suisse*, par Ad. Joanne. Paris, Hachette et Cie).

B. Par Dijon, Dôle et Salins.

496 kil. — Chemin de fer de Paris à Salins (402 kil.); trajet en 8 h. 65 min. par trains express, en 15 h. 55 min. par trains omnibus; 1re cl., 49 fr. 25 c.; 2e cl., 37 fr.; 3e cl., 27 fr. 15 c. — Route de poste (43 kil.) de Salins à Pontarlier; voitures de corresp. — Chemin de fer de Pontarlier à Neuchâtel (*V.* ci-dessus. *A*).

De Paris à Mouchard, 394 kil. (*V.* ci-dessus, *A*).

A dr., ligne de Lons-le-Saunier. — Tunnel de 150 mèt.; — viaduc (140 mèt.) sur le vallon de la Furieuse; — tunnel; — à g., base du Mont-Poupet.

402 kil. **Salins**, 6,508 h. sur la Furieuse, au milieu de riches vignobles, à 315 mèt. d'altit., incendiée presque entièrement en 1825, dominée par les montagnes de *Saint-André* à l'O. (586 mèt.), de *Belin* à l'E. (648 mèt.), toutes deux couronnées d'un fort, et au N. par le *Mont-Poupet* (853 mèt.; ascension et descente en 3 h.; très-belle vue du sommet). — *Salines* acquises de l'État par M. de Grimaldi, produisant 60,000 quintaux par an (pour les visiter, s'adresser au concierge). Les sources salées sortent d'une roche dolomitique. Trois trous de sonde, poussés jusqu'à 265 mèt., fournissent chacun 500 hectolitres par jour. Le principal réservoir, dit *réservoir du Tripot*, est dallé avec des pierres tombales; il est profond de 11 mèt., large de 10 et long de 40 mèt. — *Bains* très-fréquentés d'eaux mères, sodo-bromurés; 45 cabinets de bains; belle piscine. — *Établissement hydrothérapique* avec de beaux salons et des appartements pour les baigneurs. — *Églises : Saint-Anatoile* (mon. hist.) mélange des styles roman et gothique. A l'intérieur : galerie romane, boiseries du chœur, orgue, chaire, pierres tombales des XIVe et XVe s., etc. — *Saint-Maurice*, du XIIIe s. (*descente de croix* en marbre). — Dans la *bibliothèque*, deux tapisseries de Bruges (1501). — Sur la place d'armes, à g. de l'*hôtel de ville* (1750), *fontaine* monumentale (1720) du statuaire Devosges. — Statue du général Cler, par Perraud. — Vieilles *tours* ou *portes* de l'enceinte. — *Jardin public*, nommé *Barbarine*.

A 14 kil. au N. se trouve **Alaise**, que plusieurs savants désignent comme l'*Alesia* des *Commentaires de César*. Nombreuses antiquités, ruines celtiques et tumuli.

A dr. route de Champagnole

Digitized by Google

et de Genève (R. 44) et celle de Censeau.

409 kil. *Cernans* (655 mèt. d'alt.). Au loin le Mont-Mahou (820 mèt.). — On passe du Jura dans le Doubs.

418 kil. *Villeneuve-d'Amont.* — Forêt de Levier.

424 kil. *Levier*, 1,297 h., 722 mèt. d'alt. — A g. route de *Sept-Fontaines* (ancienne *église* abb., mon. hist.).

438 kil. *Chaffois*, où l'on rejoint la route de Lons-le-Saunier à Pontarlier. — Vallée du Drugeon.

441 kil. *Houtaud* (douane), sur le Drugeon. A g. (1 kil.) *Dommartin.*

445 kil. Pontarlier (R. 35) et 51 kil. de Pontarlier à

496 kil. Neuchâtel (*V.* ci-dessus *A*[1].

ROUTE 37.

DE PARIS A LAUSANNE

A. Par Pontarlier.

528 kil. — Chemin de fer en exploitation de Paris à Pontarlier (456 kil.), concédé de Pontarlier à Vallorbe (26 kil.), en exploitation de Vallorbe par Eclépens et Cossonay à (46 kil.) Lausanne.

456 kil. de Paris à Pontarlier (R. 36, *A.*). A g. route de Neuchâtel. On franchit la Morte.

471 kil. *Les Hôpitaux-Vieux.*

472 kil. *Les Hôpitaux-Neufs.*

Excursion à (1 kil.) Mouthe, (*source du Doubs*, au pied du Rizou); — au *lac* (8 kil.) *de Saint-Point* (600 mèt. de long., 1,000 mèt. de larg.; — et au (10 kil.) *lac de Remoray* (1,650 mèt. de long., 700 mèt. de larg.)

474 kil. **Jougne** (bureau des douanes françaises). — A 4 kil. 1/2, on entre en Suisse après avoir traversé la vallée du Jougnena.

482 kil. Vallorbes. — 494 kil. Croix-Romainmotier. — 500 kil. Arnex-Orbe.

504 kil. Éclépens-le-Sarras. — 511 kil. Penthalaz-Cossonay. — 519 kil. Bussigny. — 524 kil. Renens. — 528 kil. Lausanne (*V.* l'*Itinéraire de la Suisse*, par Ad. Joanne. Paris, Hachette et Cie).

B. Par Genève.

687 kil. — Chemin de fer. — En 16 h 27 min. par trains express; en 21 h. 10 min. par trains omnibus. — 1re cl., 85 fr. 35 c.; 2e cl., 62 fr. 10 c. 3e cl., 45 fr. 50 c.

626 kil. de Paris à Genève (R. 39).

DE GENÈVE A LAUSANNE

61 kil. — En 1 h. 27 min. par trains express, en 2 h. 10 min. par trains omnibus. — 1re cl., 6 fr. 80 c.; 2e cl., 4 fr. 55 c.; 3e cl., 3 fr. 30 c.

5 kil. Chambésy. — 6 kil. Genthod-Bellevue. — 9 kil. Versoix. — 14 kil. Coppet. (De Coppet à Divonne (R. 44) 7 kil.; voitures à volonté.) — 18 kil. Céligny. — 23 kil. Nyon. — 28 kil. Gland. — 32 kil. Gilly-Bursinel. — 34 kil. Rolle. — 40 kil. Allaman. — 44 kil. Saint-Prex. — 49 kil. Morges, — 57 kil. Renens. — 61 kil. Lausanne (

Digitized by Google

Itinéraire de la Suisse, par Ad. Joanne. Paris, Hachette et Cie).

ROUTE 38.

DE BESANÇON A LYON

251 kil. (Lyon-Brotteaux) et 258 kil. (Lyon-Perrache), par Bourg et Ambérieu. — Chemin de fer, en 8 h. 20 min. et 8 h. 55 min. — 1re cl. 28 fr. 40 c. et 29 fr. 30 c.; 2e cl., 21 fr. 30 c. et 22 fr.; 3e cl., 15 fr. 65 c. et 16 fr. 10 c. — 214 kil. par Bourg et les Dombes.

DE BESANÇON A BOURG

135 kil. — En 3 h. 44 min. et en 5 h. 37 min. — 1re cl., 19 fr. 05 c.; 2e cl., 14 fr. 30 c.; 3e cl., 10 fr. 50 c.

De Besançon à Franois, 7 kil. (R. 28, en sens inverse). — A dr., ligne de Dijon.

13 kil. *Montferrand*. — On franchit deux fois le Doubs.

16 kil. *Torpes*.

Excursion à (1 kil.) la *percée de Torrèze* ou *Thoraize*, tunnel creusé dans la montagne de ce nom pour le passage du canal du Rhône au Rhin; — aux (6 kil.) *Grottes d'Osselles*.

Pont sur le Doubs.

22 kil. *Byans*. — A 3 kil., *Quingey*, sur la Loue.

30 kil. *Liesle* (fromageries).

35 kil. Arc-et-Senans (R. 36, *A*).

41 kil. *Mouchard*. — A g., ligne de Neuchâtel et embranch. de Salins. — Forêt de Mouchard. — Pont sur la Cuisance.

50 kil. Arbois (R. 36, *A*).

56 kil. *Grozon*. — Mines de houille, salines.

62 kil. **Poligny**, ch.-l.-d'arr. du Jura, 5,392 h., sur la Glantine, au pied du Jura. — Voies romaines. — Bel *hôtel de ville*, (1684-1780). — *Statue* du général Travot. — *Roche du Midi*, qui sert de cadran solaire. — *Pierre qui vire*. — Caverne du *Trou de la Baume*. — Bons vins. On traverse la forêt de Vaivre.

68 kil. *Saint-Lothain*. — On franchit la Brenne.

72 kil. *Passenans*. — Tunnel (315 mèt.) de *Saint-Lamain* (château). — Pont sur la Seille.

77 kil. *Domblans*. — Château où logèrent Charles le Téméraire et Henri IV.

Excursion par (1 500 mèt.) *Voiteur* et par (3 kil. 1/2) *Névy* à (9 kil.) l'**abbaye de Beaume-les-Messieurs** (*église*, mon. hist.) et aux **sources de la Seille**.

83 kil. *Montain*. — On franchit la Vallière.

90 kil. **Lons-le-Saunier**, ch.-l. du dép. du Jura, 9,943 h., sur la Vallière. — *Eaux minérales*, salines, employées en bains, douches et boisson. — *Église Saint-Désiré*, recouvrant une crypte romane fort ancienne. — *Église des Cordeliers* (chapelle des XIVe et XVe s.; riches sculptures du chœur et de la chaire). — *Préfecture* dans l'ancien couvent restauré des Bénédictins. — *Hôpital civil*; belles grilles en fer forgé. — *Bibliothèque* (17,000 vol.: manuscrits de la fin du XIVe s.) à l'hôtel de ville. — *Musée* (150 tableaux; sculptures et collections d'histoire naturelle ou de curiosités).

Digitized by Google

— *Statue* du général Lecourbe, par Etex (1853). — Vins mousseux. — Fonderie. — Lunetterie.

Excursion à *Montmorot* (salines importantes); vestiges d'un palais romain. — Voie romaine, sur la colline de Montciel ou *côte de l'Ermitage* (pèlerinage).

De Lons-le-Saunier à Châlon, R. 43; à Genève, par Saint-Laurent, R. 45, *A*; — par Saint-Claude, R. 45 *B*.

96 kil, *Gevingey* (château).

101 kil, *Sainte-Agnès*. — A g. *Rotalier* (châteaux; 1604-1776).

106 kil. *Beaufort*,, 1,299 h. — A g. *Maynal*.

112 kil. *Cousance*, dominé par des rochers pittoresques. — On sort du dép. du Jura pour entrer dans celui de Saône-et-Loire.

116 kil. *Cuiseaux*, 1,626 h. (église du XIIIe s.). — On quitte le dép. de Saône-et-Loire pour entrer dans celui du Jura.

125 kil. *Saint-Amour*, 2,554 h. — On sort définitivement du Jura pour entrer dans l'Ain.

130 kil. *Coligny*, 1,668 h. — 137 kil. *Moulin-des-Ponts*. — 142 kil. *Saint-Étienne-du-Bois*.

155 kil. Bourg (R. 39).

DE BOURG A LYON

A. Par Ambérieu.

76 kil. (Lyon-Brotteaux) ou 83 kil. (Lyon-Perrache). — En 3 h. — 1re cl., 9 fr. 35 c. et 10 fr. 25 c..; 2e cl., 7 fr. et 7 fr. 70 c.; 3e cl., 5 fr. 15 c. et 5 fr. 60 c.

31 kil. De Bourg à Ambérieu (R. 39). — 52 kil. D'Ambérieu à Lyon (R. 40 en sens inverse).

B. Par les Dombes.

59 kil. — Chemin de fer. — En 2 h. 5 min., 1 h. 50 min., 2 h. 6 min. et 1 h. 47 min. — 1re cl., 7 fr. 25 c.; 2e cl., 5 fr. 40 c.; 3e cl., 4 fr.

Le chemin de fer des Dombes traverse le plateau de ce nom (100,000 hectares), sur lequel on compte plus de 1,000 étangs. La ligne de Bourg à Lyon en traverse 30.

A g., ligne d'Ambérieu (*V.* ci-dessus, *A*).

9 kil. *Servas*.

14 kil. *Saint-Paul-de-Varax*. — *Église* du xe s. (mon. hist.).

20 kil. *Marlieux*.

27 kil. *Villars*, 1,304 h., sur la Chalaronne. — Voie romaine. — On traverse la Chalaronne.

38 kil. *Saint-André-de-Corcy*.

42 kil. *Mionnay*.

45 kil. *Les Echets*.

52 kil. Sathonay (R. 1). — On passe de l'Ain dans le Rhône.

59 kil. Lyon (Croix-Rousse), R. 1. — Un chemin de fer spécial conduit sur la place de Sathonay.

ROUTE 39.

DE PARIS A GENÈVE

PAR DIJON, MACON ET BOURG.

626 kil. — Chem. de fer. En 15 h. par trains express, en 19 h. par trains omn. — 1re cl., 76 fr. 75 c.; 2e cl., 57 fr. 55 c.; 3e cl. 42 fr. 20 c.

441 kil. de Paris à Mâcon (R. 1).

DE MACON A GENÈVE

185 kil. — Chem. de fer. — Trajet en

Digitized by Google

5 h. 30 min. et en 6 h. 45 min. — 1re cl., 22 fr. 45 c.; 2e cl. 16 fr. 80 c.; 3e cl., 12 fr. 35 c.

A dr., ligne de Paris à Lyon (R. 1). — Pont sur la Saône.

8 kil. *Pont-de-Veyle*, 1,389 h. beau château; ferme modèle).

17 kil. *Vonnas*.

22 kil. *Mézériat*.

28 kil. *Polliat*.

37 kil. **Bourg**, ch.-l. du dép. de l'Ain, 13,733 h., sur la Reyssouze. — *Église Notre-Dame* (xve et xviie s.), reconstruite à l'extérieur dans le style greco-romain. A l'intérieur, du style gothique, 68 stalles curieusement sculptées, anciens vitraux, boiseries du xvie s.; dans la sacristie, beau Christ d'ivoire (xviiie s.) et deux tableaux allemands (xvie s.). — *Préfecture* moderne (peintures par M. Viot). — Magnifique *couvent des Sœurs de Saint-Joseph*, construit par M. Dupasquier. — *Musée Lorin* (vieux meubles; 126 tableaux de maîtres). — *Bibliothèque*, 25,000 vol. — *Place Joubert, obélisque* élevé à la mémoire de ce général. — *Statue de Bichat* (1844), par David (d'Angers), sur la *promenade du Bastion*. — *Maison* habitée par Lalande en 1792, entre le Mail et le Quinconce. — *Asile d'aliénés* (4 kil. de Bourg).

Au faubourg Saint-Nicolas (800 mèt.), **église de Brou** (mon. hist.), célèbre par la beauté de son architecture intérieure, et bâtie de 1511 à 1536 par Marguerite d'Autriche, dans le style ogival. A l'extérieur, trop orné, on remarque les statues du portail (saint André, saint Nicolas de Tolentin), devant lequel un cadran solaire, restauré par Lalande en 1757, indique l'heure pour celui qui se place sur la lettre indiquant le mois dans lequel on se trouve. On admire à l'intérieur, composé de trois nefs : les anges qui supportent le dais de la chaire, sculptée par la princesse Marie, le jubé (7 grandes statues en marbre blanc), les stalles du chœur, en chêne, l'autel, moderne, en marbre blanc de Carrare (15 statues en bronze doré), et surtout les magnifiques **mausolées** (mon. hist.) du chœur. Le premier (à dr.), celui de Marguerite de Bourgogne, est chargé de sculptures remarquables et surmonté de la statue couchée de la princesse, en marbre de Carrare. Le second et le plus remarquable, celui de Philibert le Beau, exécuté par Conrad Meyt, est surmonté de la statue du prince représenté vivant et entouré de génies. A l'intérieur du tombeau, entre les douze beaux piliers qui supportent la statue, une seconde statue représente le prince mort. Le troisième mausolée, à g. du chœur, est celui de Marguerite d'Autriche. Comme son époux Philibert, elle est représentée vivante et morte. Sur une corniche se lit sa devise : *Fortune, infortune, fort une*. En 1857 on découvrit sous le chœur les cercueils, non encore violés, que surmontent ces mausolées. Dans

Digitized by Google

a *chapelle de la Vierge* on voit n tabernacle curieux, haut de mèt. 67 cent., large de 4 mèt., livisé en cellules renfermant es Mystères de la Vierge en lein relief; deux grandes figures d'albâtre estimées représentent saint André et saint Philippe. Les *vitraux* de l'église sont aussi très-remarquables.

A Besançon et à Lyon, R. 38.

On traverse la forêt de Seillon.

47 kil. *La Vavrette*. On franchit le Surand, affluent de l'Ain.

57 kil. *Pont-d'Ain*, 1,406 h. Restes d'un château (XIIe-XIIIe s.).

De Pont-d'Ain à Nantua, R. 46.

Pont en pierre sur l'Ain.

62 kil. *Ambronay*. — On longe à g. la base du Jura; à dr. se raccorde la ligne de Lyon.

69 kil. *Ambérieu-en-Bugey*, 5,047 h. — *Châteaux* des Échelles et de Saint-Maurice.

D'Ambérieu à Lyon, R. 38.

On entre dans le Jura par la vallée de l'Albarine. A g., ruines du château de Saint-Germain. A dr., *roches de Palaton*, surnommées *les Moines*, à g. Mont-Charvet (754 mèt. d'alt.).

81 kil. *Saint-Rambert-de-Joux*, 2,531 h. Filatures de soie et de laine, papeteries, etc.—Antiquités celtiques et romaines.

87 kil. *Tenay*. — Etangs, cascades. — On passe dans le bassin du Rhône. — Plus loin, à dr., s'élève le *Molard de Don* (1,219 mèt.), près duquel s'ouvre la *grotte de Roland*.

101 kil. *Rossillon* (château).

Corresp. pour (14 kil.) **Belley**, 4,624 hab., ch.-l. d'arr. de l'Ain; *cathédrale* de 1864, sauf le chœur (1415); collection de monuments antiques (mon. hist.) au collége; carrières de pierres lithographiques.

Au delà d'un tunnel de 572 mèt., à dr., *lacs de Pugieu*.

108 kil. *Virieu-le-Grand*, 910 h.

112 kil. *Artemart*, hameau.

Excursion (1 kil.) à la *cascade de Cerveyrieu* (50 mèt.) et ascension du *Colombier* (1,534 mèt., belle vue).

On traverse le Seran. — A dr., *marais de Lavours*.

119 kil. **Culoz**, sur le Rhône. — Embranchement de la ligne d'Aix-les-Bains, Chambéry et Turin (R. 48).

De Culoz à Aix et à Chambéry, R. 47; — à Turin, R. 48.

135 kil. *Seyssel* (Ain), 1,234 h., sur le Rhône, vis-à-vis d'un autre *Seyssel* (Savoie), 1,410 h. (pont suspendu). Au N., le *Credo* (1,608 mèt.), vers lequel on se dirige. — On franchit la Vézeronce (beau *viaduc*).

141 kil. *Pyrimont* (mines d'asphalte). — *Tunnel de Surjoux* (152 mèt.); *tunnels de Bognes* (450 mèt.), *de Genissiat* (840 mèt.) et *de Paradis* (1,025 mèt.). — Gorge pittoresque du Rhône.

153 kil. *Bellegarde*, sur la Valserine, à la jonction des routes de Genève, de Nantua et de Belley. Bureau de douane.

Excursions : à la *perte du Rhône*, qui, à 2 kil. du pont de Gresin, disparaît sous des rochers à la base desquels il s'est ouvert un passage à travers des couches argileuses, puis

Digitized by Google

reparaît un peu plus loin. Ce curieux accident naturel ne peut s'observer que par les basses eaux. — *N. B.* Il est question d'utiliser la pente du Rhône pour des établissements industriels; — au lit creusé dans les rochers et au *viaduc* (150 mèt. de long) *de la Valserine;* — à la perte de la Valserine et au pont des Oules (2 kil. du viaduc, R. 46); — au Credo (3 ou 4 h. d'ascension).

De Bellegarde à Bourg, par Nantua, R. 46.

On passe sur le viaduc de la Valserine avant d'entrer dans le *tunnel du Credo* (3,900 mèt.), au sortir duquel on entre dans le défilé du *fort de l'Écluse,* bâti au sommet d'un rocher (423 mèt. d'alt.), pour défendre la seule issue qui permette au Rhône de sortir des montagnes. Deux petits tunnels (85 mèt. et 185 mèt.) précèdent

164 kil. *Collonges,* 1,166 h., dernière station française. — On franchit l'Anne.

167 kil. *Chancy.*

172 kil. *La Plaine,* sur le Loudon que l'on franchit.

178 kil. *Sattigny.*

181 kil. *Meyrin.*

185 kil. (626 kil. de Paris) Genève (*V.* l'*Itinéraire descriptif et historique de la Suisse,* par Ad. Joanne. Paris, Hachette et Cie).

ROUTE 40.

DE LYON A GENÈVE

168 kil. — Chemin de fer. — Trajet en 5 h. 10 min. et 6 h. 5 min. — 1re cl., 20 fr. 45 c.; 2e cl., 15 fr. 40 c.; 3e cl., 11 fr. 30 c.

Pont viaduc de 8 arches (304 mèt.) sur le Rhône. On passe du dép. du Rhône dans l'Ain.

17 kil. *Miribel,* 3,139 h., sur l'emplacement d'un *castrum* (ancien château de Magnolat).

22 kil. *Beynost* (château).

26 kil. *Montluel,* 2,981 h. (château ruiné du XIe s.). — On entre dans le bassin de l'Ain.

39 kil. *Meximieux,* 2,559 h. — Pont de 7 arches sur l'Ain.

47 kil. *Leyment* (château et parc de la Servette, à dr.). — On franchit l'Albarine.

52 kil. Ambérieu (R. 39).

168 kil. Genève (R. 39).

ROUTE 41.

DE CHALON-SUR-SAONE A LYON

PAR LA SAÔNE.

132 kil. — Service quotidien de bateaux à vapeur. — Trajet en 6 h. environ. — Prix variables.

30 kil. Tournus (R. 1).

59 kil. *L'île de la Palme.*

65 kil. Mâcon (R. 1). — On passe sous le pont du chemin de fer de Genève.

79 kil. *Thoissey* (Ain), 1,748 h.

87 kil. Belleville (R. 1). *Iles de Guerreins* et *de Mont-Merle.*

100 kil. Villefranche (R. 1).

106 kil. Anse (R. 1).

110 kil. Trévoux (R. 1). — *Île Belle* ou *Benne.*

119 kil. Villevert-Neuville (R. 1). — A dr., *Albigny.*

129 kil. Île Barbe (R. 1).

132 kil. Lyon (R. 1).

Digitized by Google

ROUTE 42.

DE DOLE A CHALON-SUR-SAONE

78 kil. — Route de poste. — Chemin de fer en construction.

A dr., ligne de Dijon.

5 kil. *Foucherans* (château du XVe s.). — Pont en tôle (12 mèt.) sur le canal du Rhône au Rhin. — A g., *Gevry*, sur le Doubs.

10 kil. *Tavaux*. — Ponts sur le Doubs et sur l'Orain.

18 kil. *Chaussin*, 1,199 h. — A g., *Asnans* (antiquités gauloises et romaines).

29 kil. *Neublans*. — On passe du dép. du Jura dans celui de Saône-et-Loire en entrant dans la *forêt d'Anthumes* (à dr., v. de ce nom), que l'on traverse.

36 kil. *Pierre*, 1,936 h. (château de 1680). — A dr., *Terrans*. Pont sur la Guyotte.

44 kil. *Saint-Bonnet-en-Bresse*, à 2 kil. de la station. — On traverse *Toutenant* (donjon haut de 30 mèt., reste d'un manoir des sires de Sennecey).

55 kil. *Verdun-sur-le-Doubs*, 1,992 h., au confluent du Doubs et de la Saône. — Antiquités romaines. — Pont en tôle de 200 mèt. sur la Saône.

59 kil. *Allerey*. — A dr., *forêt de Gergy*.

64 kil. *Gergy*. — Voie romaine. — Au delà de la forêt de Sassetay, que traverse la voie ferrée, se trouvent le v. du même nom et *Crissey*. — On croise le canal du Centre à

78 kil. Châlon-sur-Saône (R. 1).

ROUTE 43.

DE CHALON-SUR-SAONE A LONS-LE-SAUNIER

66 kil. — Chemin de fer. — En 2 h. 30 min. et 3 h. — 1re cl., 8 fr. 10 c.; 2e cl., 6 fr. 10 c.; 3e cl., 4 fr. 45 c.

Viaduc de 200 mèt. sur la Saône.

5 kil. *Saint-Marcel* (belle église ayant appartenu à une abbaye de bénédictins du XIe s. Cénotaphe de mauvais goût érigé à Abélard).

7 kil. *Epervans*.

13 kil. *Ouroux*.

16 kil. *Saint-Germain-du Plain*, 1,610 h., sur la Tenarre, que l'on franchit.

21 kil. *Saint-Étienne-en-Bresse*, sur un bras de la Tenarre (vestiges de la citadelle romaine de Corberan et du château Gaillard).

27 kil. *Montret*, 954 h.

34 kil. *Branges*, sur la Seille (église du XIIe et du XIVe s.; curieux tabernacle du XVIe s.). — Viaduc de 50 mèt. sur la Seille à

37 kil. **Louhans**, ch.-l. d'arr. de 3,871 h., au confluent de la Seille et du Solnan. — *Église* composée de deux églises ogivales accolées. — *Hôpital* du XVe s. (curieuses poteries).

44 kil. *Ratte*.

53 kil. *Savigny-Beaurepaire*. — *Beaurepaire-en-Bresse*, 869 hab., au N. de la station, possède un beau château. — On sort du dép. de Saône-et-Loire pour entrer dans celui du Jura.

58 kil. *Courlaoux*.

Digitized by Google

62 kil. *Chilly-le-Vignoble.*
66 kil. Lons-le-Saunier (R. 38).

ROUTE 44.

DE PARIS A GENÈVE

PAR DÔLE, CHAMPAGNOLE ET MOREZ.

DE PARIS A DOLE

362 kil. — Chemin de fer. — Trajet en 7 h. 40 min., 10 h. 30 min. et 11 h. 40 min. — 1re cl., 44 fr. 55 c.; 2e cl., 33 fr. 55 c.; 3e cl., 24 fr. 45 c.

315 kil. de Paris à Dijon (R. 1). — 47 kil. de Dijon à Dôle (R. 28).

DE DOLE A GENÈVE

1° PAR SALINS.

157 kil. ou 109 kil. — Chemin de fer de Dôle à Salins (40 kil.). : trajet en 1 h. 15 min. ; 1re cl. 4 fr. 90 c., 2e cl. 3 fr. 65 c., 3e cl. 2 fr. 70 c. — Route de poste de Salins à Andelot (10 kil.). — Chemin de fer d'Andelot à Champagnole (14 kil.): trajet en 32 min.; 1re cl. 1 fr. 70 c., 2e cl. 1 fr. 30 c., 3e cl. 90 c. — Route de poste de Champagnole à Genève (93 kil.).

40 kil. de Dôle à Salins (R. 36, *B*). — Vallée de la Furieuse.

44 kil. *Chaux-sur-Champagny.* — *Source de la Furieuse.*

47 kil. *Pont-d'Héry* (R. 36, *A*).

48 kil. A dr., route d'Arbois, et plus loin route de Champagnole.

50 kil. Andelot (R. 36, *A*).

56 kil. *Vers-en-Montagne*, sur l'Argillon (ruines d'un château). — A g., *Le Pasquier.* — On franchit l'Argillon près d'*Ardon*, après avoir croisé la route de Poligny, et on longe la base O. du Mont-Rivel (789 mèt.; obse vatoire et ruines d'un château

64 kil. **Champagnole**, 3,566 h sur l'Ain et la Londaine. *Usi de la Serve* (forges, tréfiler scierie). — Ponts pittoresqu sur l'Ain.

Excursions : — à la *chute de la L me* et à *Syam*, par la Billaude (*V.* dessous) ; — à (8 kil.) *Sirod*, par (5 *les Forges de Sirod*, la perte de l (7 kil.), *Sirod-le-Bourg* (ruines du *teau-Vilain*) et un *tunnel* long de mèt., percé dans la montagne Chauffaud, que dominent les *T Commères*, colonnes naturelles ha de 15 à 20 mèt. — Source de l' par *Conte* et la *cascade de la Ser tine* ; — à (11 ou 12 kil. de S *les Planches-en-Montagne* (cascad

Au delà du pont de l'Ai dr., route de Lons-le-Saun

67 kil. *Cise* (forêts de sap

72 kil. *La Billaude*, su Lemme, que domine la Pe Baume. A 15 minutes du met, *Châtelneuf* (château r du XIIIe s.).

Excursion à (30 min. aller tour) la *chute de la Lemme* ; à *Syam*, belles *forges*, *château* mo *fontaine intermittente*, rochers a *château des Sarrasins.*

On franchit plusieurs f Lemme en remontant s lée pittoresque.

76 kil. *Maisonneuve.*

79 kil. *Morillon*, ham. *tre-deux-Monts.* Après franchi deux fois encore l me on atteint le *Val de G vaux*, vaste plateau nu e compris entre deux gnes parallèles, la *Jo vant* et la *Joux-Derr*

Digitized by Google

89 kil. **Saint-Laurent**, 1,204 hab. (907 mèt.), presque entièrement brûlé le 15 novembre 1887, rebâti depuis. Fabrication d'horlogerie, de lunetterie, d'instruments agricoles.

Excursion : — aux mines de l'*abbaye de Grandvaux* (5 kil. env.) et au *lac de l'Abbaye* (95 hect., 2 kil. de longueur, 30 mèt. de profondeur).

De Saint-Laurent à Lons-le-Saunier, R. 43, *A*, en sens inverse.

Montée et descente pittoresques de Saint-Laurent à

98 kil. *Morbier* (825 mèt. d'alt.). — Horlogerie, clouterie.

On franchit l'Evalude.

101 kil. **Morez**, 5,458 h., sur la Bienne, au fond d'une gorge, à 700 mèt. — Industries actives et importantes (tournebroches, verres de lunettes, horloges, etc.). — Établissements métallurgiques. — École d'horlogerie. — Grotte de la *Doye-Gabet*, à Morez-le-Bas. — Source de la *Doye-Magnin*, à Morez-le-Haut. — Crevasse de la *Roche-Fendue* (12 mèt. de larg.), au N. du Mont-Béchet.

A Lons-le-Saunier, R. 43.

Montée roide et pittoresque de Morez à

110 kil. **Les Rousses** (visa des passe-ports et visite des bagages), à 1,135 mèt., sur un plateau nu et froid, point de partage des eaux entre l'Océan et la Méditerranée. Petit lac. — Fort de 1re classe, construit en 1843.

Excursion dans la *vallée de Joux*, l'une des plus hautes (1,075 mèt. d'alt.) et des plus grandes du Jura (24 kil. de long. environ). Elle est en partie française, en partie suisse, et renferme quatre lacs. — Horlogerie, coutellerie, lapidairerie, meubles et fromages.

DES ROUSSES A GENÈVE

A. Par la Vattay, la Faucille, Gex et Ferney.

47 kil. — Route de poste.

On longe la base de la montagne de la Dôle, sur le plateau dit *Val des Dappes*, acquis à la France en 1863. — A dr., vallée de la Valserine.

15 kil. (85 kil. de Salins) *La Vattay*, maison isolée, à 1,267 mèt. — On rejoint la route de Saint-Claude (R. 45) à

19 kil. (89 kil. de Salins) **La Faucille**, col du Jura français (1,323 mèt.), à l'extrémité duquel on découvre une vue admirable sur une grande partie du pays de Vaux, tout le pays de Gex, Carouge, Genève, la moitié du lac Léman, toute la partie O. des Alpes et de la Savoie. — Descente en lacets. — Au delà du *Pailly*, belle gorge du Journan, qui descend du Colombier (1,689 mèt.). — *Fontaine Napoléon.*

30 kil. (100 kil. de Salins). **Gex**, ch.-l. d'arr. de l'Ain, 2,642 hab., sur le Journan. — Une route de poste réunit Gex à (10 kil.) *Saint-Genix*, au pied du Jura.

Excursion à (7 kil.) **Divonne**, sur la Versoix, à la base du Mont-Mussy. — Magnifique établissement hydrothéra-

Digitized by Google

pique, fondé par le Dr P. Vidart. Bains térébenthinés, contre les affections rhumatismales, les névralgies, la sciatique, les catarrhes. — Belles et nombreuses promenades aux environs (*V. l'Itinéraire général de la France*, par Ad. Joanne, tome Ier).

32 kil. *Cesey.*

34 kil. *Segny.*

38 kil. *Ornex.*

41 kil. **Ferney** ou **Fernex**, 1,288 hab., fondé en quelque sorte par Voltaire, qui s'y retira en 1758 et y fit bâtir une chapelle, *dédiée à Dieu*, aujourd'hui abandonnée. — *Château* renfermant plusieurs curiosités qui rappellent le séjour de Voltaire (on le visite tous les jours, de midi à 4 h., le dimanche excepté).

A 1 kil. 1/2 de Ferney, on rentre en Suisse.

43 kil. 1/2 *Sacconnex-le-Grand.* Vue magnifique sur le Mont-Blanc et le lac de Genève.

47 kil. (117 kil. de Salins) Genève (*V. l'Itinéraire de la Suisse*, par Ad. Joanne. Paris, Hachette et Cie).

B. Par Saint-Cergues.

49 kil. — Route de poste. — Voitures publiques.

On commence à apercevoir les Alpes en deçà de

13 kil. (83 kil. de Salins) *Saint-Cergues* (*V. l'Itinéraire de la Suisse*), d'où l'on découvre une vue magnifique sur les Alpes et le lac de Genève.

22 kil. (92 kil. de Salins) Trélex.

27 kil. 1/2 (97 kil. 1/2 de Salins) Nyon (station du chemin de fer de l'Ouest-Suisse et des bateaux à vapeur du lac Léman).

49 kil. (109 kil. de Salins) Genève.

2° par Poligny.

169 ou 161 kil. — Chemin de fer de Dôle à Poligny (55 kil.). Trajet en 2 h. 10 min. 1re cl., 6 fr. 50 c.; 2e cl., 4 fr. 90 c.; 3e cl., 3 fr. 50 c. — Route de poste de Poligny à Genève.

32 kil. de Dôle à **Mouchard** (R. 36, *A*). — 21 kil. de **Mouchard** à Poligny (R. 38).

On remonte au S.-E. la vallée de la Glantine ou *culée de Vaux*. On traverse le v. de *Vaux-sur-Poligny* (cascade; petit séminaire). Belle vue près de l'auberge située au sommet de la côte, à 566 mèt.

13 kil. *Montrond.* — Restes d'un vieux château. — Au delà du *bois du Prince-Belin*, on croise le chemin de fer d'Andelot à Champagnole et l'Argillon près d'Ardon.

23 kil. (76 kil. de Dôle) Champagnole (*V.* ci-dessus).

85 ou 93 kil. de Champagnole à Genève (*V.* ci-dessus).

108 ou 116 kil. (161 ou 169 kil. de Dôle) Genève (*V. l'Itinéraire de la Suisse*).

ROUTE 45.

DE LONS-LE-SAUNIER A GENÈVE

1° par Saint-Laurent.

115 kil. — Route de poste. — Voitures publiques.

La route de Saint-Laurent remonte la rive dr. de la Vallière.

Digitized by Google

5 kil. *Contiége*, 1,026 h.

6 kil. *Revigny* (source et grottes). — On laisse à dr. la route d'Orgelet (*V.* ci-dessous, *B*).

14 kil. *Nagna*. — A g., ruines du château de Beauregard,

19 kil. *Pont-de-Poitte*, ham. que l'Ain sépare de *Patornay*, — En aval, à *Port-de-la-Saisse*, chute de l'Ain (150 mèt. de larg.; 12 mèt. de haut.). — Forges de la Saisse.

23 kil. **Clairvaux**, 1,139 h., à 540 mèt., sur un plateau. — Tour et chapelle de l'ancien château, Promenades du *Parterre*. Lacs.

De Clairvaux à Genève, par Saint-Claude, *V.* ci-dessous, *A*.

On descend dans la vallée du Drouvenant, que l'on traverse.

26 kil. *Cogna*.

33 kil. *Petites-Chiettes*. — A dr. (35 kil.), chemin du *lac de Bonlieu* (long de 900 mèt., large de 600 mèt.), sur la rive N, duquel se voient quelques débris de la *Chartreuse de Bonlieu*.

Excursions : — au *Saut-Girard*, chute du Hérisson ; — au *saut de la Montagne* et au *saut des Vaux de Chambly* (2 kil. du saut Girard) ; — aux *lacs de Chambly* ; — au *lac d'Ilay* ou *de la Motte* (10 min. du saut Girard) ; — au *lac de Norlay* (15 min. du lac d'Ilay), par le v. du (10 kil.) *Franois*. — Du lac de Norlay, on peut gagner, à travers de magnifiques forêts, la route de Salins à Genève (R. 44).

On traverse le Hérisson, puis une belle forêt, et l'on gravit la côte d'Aval, d'où l'on descend à

41 kil. *La Chaux-du-Dombief*. — On franchit le Dombief, pour remonter, à travers bois, sur le plateau de Grandvaux.

47 kil. Saint-Laurent (R. 44).

De Saint-Laurent à Genève, par les Rousses, 68 kil. (R. 44).

115 kil. Genève (*V.* l'*Itinéraire de la Suisse*, par AD. JOANNE).

2e PAR SAINT-CLAUDE.

DE LONS-LE-SAUNIER A SAINT-CLAUDE

A. Par Clairvaux.

58 kil. — Route de poste. — Voitures publiques.

25 kil. de Lons-le-Saunier à Clairvaux (*V.* ci-dessus).

Dans la vallée du Drouvenant, que l'on traverse, se trouve *la Frasnée* (roche de Gargantua, Aiguille de Prin-Pela, source du Drouvenant, cascade, grotte dite la Baume).

31 kil. *Châtel-de-Joux*.

33 kil. *Etival*. Du haut de la côte, belle vue sur le Jura.

38 kil. *Les Crozets*. — Gorge sauvage de Ravilloles, au fond de laquelle l'on franchit le Lison.

47 kil. *Saint-Lupicin*. — *Église* romane (mon. hist.), maison prieuriale du XIVe s. — On franchit le Lison et la Bienne.

58 kil. Saint-Claude (*V.* ci-dessous, *B*).

B. Par Orgelet et Moirans.

55 kil. — Voitures publiques.

Deux routes conduisent de Lons-le-Saunier à Orgelet. L'une par (2 kil.) *Montaigu* (maison de Rouget de l'Isle) ; l'autre,

Digitized by Google

la plus fréquentée, quoique plus longue, par Conliége et Revigny (*V.* ci-dessus). Cette seconde route, laissant à g. (10 kil.) la route de Clairvaux (*V.* ci-dessus), rejoint la première près de *Saint-Maur-des-Buissons* (à dr.). On franchit la Torreigne à 4 kil. en deçà de

19 kil. (par Montaigu) ou 23 kil. (par Revigny) **Orgelet**, 1,854 h., au pied du Mont-Orgier. — Antiquités celtiques et romaines. — Château en ruines (belles vues sur les vallées de l'Ain et de la Valouse).

D'Orgelet à Moirans, deux routes. La nouvelle (17 kil.), par la vallée de l'Ain, rejoint l'ancienne à 4 kil. de Moirans. L'ancienne (15 kil.) traverse (4 kil. d'Orgelet) la *Tour-du-Meix* ou *May*, v. que domine *Saint-Christophe*. — On passe dans un défilé long de 1,000 mèt. environ, sur 40 mèt. de profond. et 55 mèt. de larg. moyenne ; puis on franchit l'Ain sur le *pont de la Pile* (1820) ; dans les environs, grottes dites *Baume à Varod* et *Baume de la Thomasette*. — On rejoint la nouvelle route près de *Charcilla*.

37 kil. *Moirans*, 1,284 h. (vestiges d'un château).

A 4 kil., sur la rive dr. de l'Ain, *Chartreuse de Vaucluse* (1139), dans l'un des sites les plus austères du Jura.

40 kil. *Les Villards-d'Héria*.

A 1 kil. au N.-E., vestiges de la ville antique d'*Antre* : portions d'un aqueduc dit *pont des Arches*, antres du *puits Blanc* et du *puits Noir*. — *Lac d'Antre* (824 mèt. d'alt.), dominé au N.-E. par la *roche d'Antre* (924 mèt.).

Au delà du Petit-Villard, à dr., au sommet d'une montagne, *Saint-Romain-de-Roche* (église du XIVe s.; caverne de Lacuson; belle vue).

46 kil. *Pratz*. Belles vues en descendant la Lison.

48 kil. *Lavans*, sur la Bienne. — On rejoint, près de *Buclans*, la route de Clairvaux (*V.* ci-dessus, *A*).

55 kil. **Saint-Claude**, ch.-l. d'arr. de l'Ain, 6,809 h., au confluent de la Bienne et du Tacon, au pied du Mont-Bayard. — *Cathédrale St-Pierre*, de plusieurs époques, commencée au XIVe s. (stalles du chœur, du XVe s.; tableau sur bois de Holbein; calice en vermeil émaillé du XVIe s.). — *Maisons* de la Renaissance. — *Pont* suspendu (148 mèt.) sur la vallée du Tacon (50 mèt. de prof. au-dessous du tablier). — Pont de pierre, très-ancien et très-étroit, pour le passage de l'ancienne route. — *Caverne des Foules*. — *Grotte de l'Ermitage*. — Nombreuses cascades aux environs. — *Commerce* important et fabriques de tabletterie, papeterie, lapidairerie.

DE SAINT-CLAUDE A GENÈVE

PAR SEPTMONCEL.

49 kil. — Route de voitures.

Beaux points de vue, en montant au-dessus de la rive dr. du Tacon, sur la vallée du Flumen.

Digitized by Google

— Belles cascades du torrent, au delà de l'*Essart* et d'un petit tunnel.

11 kil. *Septmoncel* (lapidairerie; 1,200 ouvriers). Près de *Montépile*, grottes dites *Baumes des Sarrasins*. — Hameaux de *Sur-l'Étain*, *Sur-le-Frêne*, *Hautes-Molunes* et *Manon*. On descend dans la vallée de la Valserine à

16 kil. 1/2 *Mijoux*. — Hameau de *Lajoux* (lapidairerie). Montée roide. — Près du col de la Faucille, on rejoint la route des Rousses (R. 44).

21 kil. La Faucille (R. 44).

De la Faucille à Genève, par Gex, Ferney et Sacconnex, 28 kil. (R. 44).

ROUTE 46.

DE BOURG A GENÈVE

PAR NANTUA.

DE BOURG A NANTUA

A. Par Pont-d'Ain.

33 kil. — Chemin de fer de Bourg à Pont-d'Ain. — En 30 min. — 1re cl., 2 fr. 40 c.; 2e cl., 1 fr. 75 c.; 3e cl., 1 fr. 25 c. — Route de poste de Pont-d'Ain à Nantua.

20 kil. de Bourg à Pont-d'Ain (R. 39).

24 kil. *Neuville-sur-Ain*. — Pont sur l'Ain.

27 kil. *Poncin*, 2,187 h., sur la rive g. de l'Ain (ruines du château). — On franchit le Veyron. A dr., papeterie et ancienne chartreuse de *Préau*, près de laquelle tombe la *cascade de la Coule*.

32 kil. *Cerdon*, dominé par une *statue de la Vierge Immaculée*, érigée sur le Mont-Carmier. — Montée en lacets (belles vues).

46 kil. *Maillat*. — On franchit l'Oignin et le ruisseau de Vaux.

48 kil. *Saint-Martin-du-Fresne*. — On traverse le Bras-du-Lac, qui sert d'écoulement au lac de Nantua. A g., ruines du *château de Brion* (XIIe s.).

52 kil. *La Cluze*, à la pointe du **lac de Nantua** (2,500 mèt. de long., 500 à 600 mèt. de larg., 268 hectares, 475 mèt. d'alt.).

55 kil. **Nantua**, ch.-l. d'arr. de l'Ain, 3,776 h. *Église* (mon. hist.), du style de transition.

B. Par Ceyzériat.

38 kil. — Route de voitures. — Chemin de fer en construction[1].

On laisse à g. la route de Lons-le-Saunier.

4 kil. 1/2. *Saint-Just*.

8 kil. **Ceyzériat**, 1,051 h., sur la Vallière. — Source ferrugineuse de *la Fontaine-Rouge*; vins de *Mont-July*. — Montée en lacets sur le Revermont. — A dr., *Vénissiat*; à g., *Noër*. — Descente dans la vallée du Surand, que l'on franchit.

14 kil. *Bohas* (vieille tour à 450 mèt.). — Montée.

17 kil. *Hautecourt*. — Nom-

[1] *Tunnel de Racouze* (1,600 mèt. env.); — *Viaduc de l'Ain*; — souterrains des Bolozon (200 et 800 mèt.) — *Tunnel de Mornay* (2,700 mèt.).

Digitized by Google

breux lacets en descendant à

20 kil. *Serrières*. — Pont sur l'Ain. — Montée. — A dr., *Leissard*; à g., Sonthonnax, puis *Mornay*. — On franchit l'Oignin près de *Nurieux*, qu'on laisse à dr. — A (33 kil.) Brion, on rejoint la route de Lons-le-Saunier à Nantua. Au delà du ruisseau de l'Ange, on rejoint aussi les routes de

Pont-d'Ain (*V.* ci-dessus, *A*) et de Saint-Claude, au carrefour de

35 kil. La Cluze (*V.* ci-dessus, *A*).

38 kil. Nantua (*V.* ci-dessus, *A*).

DE NANTUA A GENÈVE

54 kil. — Route de poste de Nantua à Bellegarde. — Voitures de correspondance. — Coupé, 3 fr.; rotonde, 2 fr. 60 c.; banquette, 2 fr. 25 c. — Chemin de fer de Bellegarde à Genève. — Trajet en 2 h. 8 min. et 1 h. 4 min. — 1re cl., 3 fr. 70 c.; 2e cl., 2 fr. 75 c.; 3e cl., 2 fr. 05.

On remonte la vallée du ruisseau de *Neyrolles*, que l'on traverse. — Du point culminant (623 mèt.), on descend au *lac de Sylant* (2 kil. de long.) et à *la Voulte* (bureau de douanes).

13 kil. *Saint-Germain-de-Joux*, près du confluent de la Sémine et du Sylant.

19 kil. *Châtillon-de-Michaille*, 1,262 h., sur la Sémine. — Chute de la Valserine, au *pont des Oules*. — Beaux points de vue.

24 kil. *Musinens*, ham. de

25 kil. Bellegarde et 29 kil. de Bellegarde à Genève (R. 39).

54 kil. Genève (R. 39).

ROUTE 47.

DE PARIS A AIX-LES-BAINS ET A CHAMBÉRY

DE PARIS A AIX

582 kil. — Chemin de fer. — Trajet en 12 h. 40 min. par trains express, en 21 h. 30 min. et 24 h. 40 min. par trains omnibus. — 1re cl., 72 fr. 15 c.; 2e cl., 54 fr. 05 c.; 3e cl., 39 fr. 65 c. — *N. B.* Les places de dr. doivent être prises de préférence en allant de Culoz à Aix, et celles de g. en revenant.

560 kil. de Paris à Culoz (R. 39). — à Culoz, changement de voitures. — Pont en fer sur le Rhône; à g., marais de Chautagne; à dr., canal de Savières, qui fait communiquer le lac du Bourget avec le Rhône.

567 kil. *Châtillon*, à l'extrémité N. du lac du Bourget. — Vieux château où naquit le pape Célestin IV. — Quatre tunnels (à une seule voie) : *du Grand-Rocher* (240 mèt.), *de Brison* (300 mèt.), *de la Colombière* (1,300 mèt.), *de Saint-Innocent* (160 mèt.). — A dr., sur l'autre rive du lac, *abbaye de Hautecombe*. — A g., *Saint-Innocent*, puis la ligne d'Aix à Annecy.

582 kil. **Aix-les-Bains**, 4,450 hab., à 258 mèt. d'alt. et à 32 mèt. au-dessus du niveau de la rive E. du lac du Bourget (3 kil.). (Température moyenne : 10°.)

Eaux minérales chaudes et sulfureuses. Deux sources principales : *eau d'alun* (46°5) et *eau de soufre* (45°), (65,624 hectol. par 24 h.).

Digitized by Google

Établissement des bains, fondé en 1779 et reconstruit depuis (1857-1870). Les étrangers y visitent surtout les *douches*, le *vaporarium*, les *piscines*, la *salle d'inhalation*, les *salles de bains*, etc. La *galerie de captage* de la source de Saint-Paul (carte d'entrée, 50 c., au bureau de l'établissement), large de 1 mèt. 40 cent., haute de 1 mèt. 80 cent. et longue de 90 mèt., offre de curieuses cristallisations. La profondeur de la source est de 7 à 8 mèt.

Hôpital fondé en 1815. — *Casino* (1848), avec un joli jardin. — Devant l'établissement, **arc de triomphe** (IIIe ou IVe s.) dit Arc de Campanus, haut de 9 mèt. 16 cent., large de 6 mèt. 71 cent. — Dans le jardin du presbytère, ruines d'un *temple* ionique de Diane. — *Thermes* antiques sous la pension Chabert.

Beau *parc* dans l'ancien jardin du marquis d'Aix, dont le *château* (XVIe s.) sert de mairie (escalier de la Renaissance).

Près d'Aix (2 kil. au S.) se trouvent les **eaux de Marlioz** (omnibus), froides, sulfureuses, exploitées régulièrement depuis 1850 dans un bel établissement (joli chalet; restaurant).

Promenades aux environs : — la terrasse du jardin Mollard ou la route de Pugny (10 min.); — les sources de Saint-Simon (25 min.); — la *colline de Tresserve* (30 min.; beaux châtaigniers, maison du Diable, bois Lamartine, beaux points de vue); — la montagne de Saint-Innocent (45 min.; vue magnifique); — la *cascade de Grésy* (45 min.; voitures, chevaux, ânes; station du chemin de fer); — 45 min. *Mouxy* (belles vues).

Charmantes excursions : (45 min. d'Aix) le port de Puer, et (25 min.) le port de Cornin, où l'on trouve toujours des bateaux et des bateliers, sur le **lac du Bourget** (231 mèt. d'alt., 16 kil. de longueur, 5 kil. de largeur, 80 mèt. environ de profondeur), qui a inspiré à M. de Lamartine une de ses plus belles odes, et aux extrémités duquel s'élèvent les *châteaux du Bourget* et de *Châtillon*. — Les étrangers visitent surtout (3 ou 4 h. aller et retour) l'**abbaye de Hautecombe** (restaurant près de l'abbaye), de l'ordre de Cîteaux, fondée en 1125 par Amédée III, et depuis lors sépulture des princes de la maison de Savoie. Le monastère actuel date de 1743. L'église, trop richement ornementée, contient un grand nombre de tombeaux. — Près de Hautecombe, tour de *Gessens* (vue panoramique du lac); plus loin (15 min.) *Fontaine des Merveilles* (intermittente). On va aussi visiter le château de *Bordeau*, fondé au XIe s., et souvent reconstruit depuis.

Pour l'ascension de la Dent-du-Chat, du Mont-d'Azy, de la Dent-du-Nivolet, etc., *V.* le Guide diamant : *Dauphiné et Savoie*, par AD. JOANNE.

D'Aix à Turin, par le tunnel des Alpes, R 48; — à Lyon, par le chemin de fer, R. 49; — à Lyon, par le Rhône

Digitized by Google

R. 30; — à Annecy, R. 31; — à Genève, R. 51.

D'AIX A CHAMBÉRY.

14 kil. — Chemin de fer. — Trajet en 30 et 40 min. — 1re cl., 1 fr. 70 c.; 2e cl., 1 fr. 30 c.; 3e cl., 95 c. — 2 postes par la route de poste.

Pont sur le Tillet.

5 kil. *Viviers*. — A dr., entre Servolex et la Motte, château de M. Costa de Beauregard (beau parc). Près de *Chambéry-le-Vieux*, à g., colline du *Lémenc* que domine la *Dent de Nivolet*.

14 kil. d'Aix (598 kil. de Paris), **Chambéry**, ancienne capitale de la Savoie, ch.-l. du dép. de la Savoie, 18,279 h., à 271 mèt. d'alt., dans une belle vallée qu'arrosent la Laisse et l'Albane. — A l'extrémité de la rue de Boigne, *fontaine* monumentale avec la statue du général de Boigne. — *Cathédrale* (XIVe, XVe et XVIe s.); tombeau du président Favre, père de Vaugelas; anciens vitraux; baptistère en marbre blanc. — *Église Notre-Dame* (1636). — *Château* moderne élevé sur les ruines de l'ancien, dont il reste de beaux fragments; dans son enceinte, *promenade* publique *du Grand-Jardin*. — *Sainte Chapelle* (chevet et vitraux remarquables). — *Hôtel de ville* moderne et laid. — Sur la place Grenette, *statue* du président Favre, par Gumery. — Au *palais de Justice*, petit *musée*. — *Bibliothèque* (25,000 vol.). — *Jardin botanique* et *musée d'histoire naturelle*. — *Institutions de bienfaisance* fondées par M. de Boigne. — Sur la rive dr. de la Laisse, *église de Lémenc*, tr ancienne (tombeaux du général de Boigne et de Mme de Warens).

Excursions principales : (1 h. aller et retour) les **Charmettes**, maison de campagne illustrée par le séjour de Rousseau et de Mme de Warens. Chambre, clavecin et montre (?) J. J. Rousseau; — (1 h. 20 m) *Challes* (eaux sulfureuses) (30 min.) *Cascades de Jacob* (belles vues); — (1 h.) le *Bout-du-Monde*, ravin pittoresque miné par une paroi à pic base de la Dent de Nivolet (h chute d'eau; 1 h. plus loin, cade de la Doria); — la **Dent Nivolet** (1,550 mèt., 4 h. montée), vue magnifique.

De Chambéry à Turin, par le t des Alpes, R. 48; — à Lyon, R — à Chamonix, R. 62; — à Gren R. 68; — à Allevard, R. 71.

ROUTE 48.

DE PARIS A TURIN

PAR CHAMBÉRY ET LE TUNN DES ALPES.

802 kil. — Chemin de fer. — Tra 22 h. 15 min. par trains ex en 31 h. 3 min. par trains bus. — 1re cl., 105 fr. 45 c.; 78 fr. 70 c.; 3e cl., 58 fr. 25 c.

596 kil. de Paris à Chan (R. 47).

Tranchée profonde dai roc, à la base du Lémenc; sur la Laisse. — *Chignin*.

Digitized by Google

606 kil. *Les Marches.* — Sur un monticule, *église* de *Notre-Dame de Myans*, clocher surmonté d'une statue de la Vierge, en bronze; pèlerinage fréquenté. — *Abîmes de Myans*, petits lacs et monticules formés par un éboulement du *Mont-Granier* (1,937 mèt.), à dr. — A g., montagne de la Thuille; à dr., belle vallée *du Graisivaudan.*

609 kil. *Francin.*

611 kil. *Montmélian*, 1,287 h., à la jonction des lignes de la Tarentaise, du Mont-Cenis, de Grenoble et de Chambéry. — Forteresse en ruine.

De Montmélian à Grenoble, R. 68. — à Allevard, R. 71.

Pont sur l'Isère. Au fond de la vallée, à g., le Mont-Blanc. — à dr., *Coise* (source minérale froide, iodurée).

620 kil. *Saint-Pierre-d'Albigny*, 3,240 h. (belles ruines du château de Miolans). On franchit le canal de Gelon.

624 kil. *Chamousset*, au confluent de l'Arc et de l'Isère.

A Evian, R. 33; — à Chamonix, R. 62; — à Moutiers, R. 65.

Vallée de l'Arc.

632 kil. *Aiguebelle*, 1,080 h., sur l'Arc, réuni par un pont à *Randens*, hauts fourneaux, usines. — Pont sur l'Arc.

642 kil. *Épierre* (haut fourneau). —Tunnel de la Chapelle. *Saint-Remy* (source alcaline gazeuse). — Pont sur le Bugion.

655 kil. *La Chambre.* — A dr., vallée du Glandon. Tunnel de la Madeleine. — Plus loin, *Tour de Berold* ou *des Sarrasins.*

665 kil. **Saint-Jean-de-Maurienne**, ch.-l. d'arr. de la Savoie, 3,088 h., entre les montagnes de Rocheray, au N. et de Villargondran, au S. — *Cathédrale*, belle nef du XVe s.; tombeau du comte Humbert, stalles et galerie en bois du chœur, XVe s.; chaire, etc. — Beau *cloître* (1452). — *Église Notre-Dame*; porche du XIIIe s. — Vieille tour. — Palais des évêques. — Statue du docteur Fodéré. — Musée d'archéologie et de géologie. — Commerce d'ardoises et de mulets. — 15 min. à l'E.) *Sources thermales de l'Echaillon.* On franchit trois fois l'Arc avant d'atteindre

678 kil. **Saint-Michel**, 2,380 h., sur l'Arc. — Exploitation d'anthracite et de chaux hydraulique. Pont sur l'Arc. — Cinq tunnels : *des Sorderettes* (1,044 mèt.), *d'Anvers* (300 mèt.) *de la Doucière* (126 mèt.), *d'Orelle* (61 mèt.), *du chemin de fer Fell* (38 mèt.), et *de la Bronsonnière* (35 mèt. 50).

688 kil. *La Praz* (mines de fer). — Souterrains *de la Brèche* (50 mèt.), *des Grandes-Murailles* (657 mèt. 81) et *des Épines-Blanches* (200 mètres). — *Fourneaux.*

694 kil. 1/2. **Modane**, 1,343 h., sur la rive g. de l'Arc. — Mines de galène et d'antimoine. — Sites pittoresques. — Chapelle de *Notre-Dame de Charmeix* (1,488 mèt. d'alt.), lieu de pè-

Digitized by Google

lerinage célèbre dans toute la Maurienne.

Pont sur le ruisseau de Saint-Antoine. — Tunnel du même nom (575 mèt.). — Souterrain du *Replat* (172 mèt.). — A 500 mèt. de ce dernier (21 kil. de Saint-Michel), **tunnel des Alpes**, improprement appelé *tunnel du Mont-Cenis*, puisqu'il passe à 27 kil. à l'O. de cette montagne et à 15 kil. à l'E. du mont Thabor à sa sortie sur le territoire italien à Bardonnèche. L'orifice N. du tunnel est à 1,190 mèt. d'alt.; l'orifice S. à 1,332 mèt. La longueur du souterrain est de 12,849 mèt. La crête de la montagne, au-dessus du point culminant du tunnel, a 1,600 m. env. de hauteur. On sort du tunnel à 500 mèt. environ en deçà de la station de Bardonnèche.

715 kil. Bardonnèche et 87 kil. de Bardonnèche à (802 kil.) Turin (*V.* l'*Itinéraire de l'Italie*, par A. J. Du Pays).

ROUTE 49.

DE LYON A AIX-LES-BAINS ET A CHAMBÉRY

A. Par Ambérieu.

125 kil. de Lyon (Perrache) à Aix-les-Bains. — Chemin de fer. Trajet en 4 h. 10 min. par trains express, en 5 h. 10 min. par trains omnibus. 1re cl., 15 fr. 80 c ; 2e cl., 11 fr. 80 c.; 3e cl. 8 fr. 70 c.

139 kil. de Lyon (Perrache) à Chambéry — Trajet en 4 h. 35 min. par trains express, en 6 h. 3 min. par ains omnibus. — 1re cl., 17 fr. 50 c. ; 2e cl., 13 fr. 10 c. ; 3e cl., 9 fr. 65 c.

De Lyon à Ambérieu, 52 kil. (R. 38). — D'Ambérieu à Culoz, 50 kil. (R. 40). — De Culoz à Chambéry, par Aix, 37 kil. (R. 47). — 139 kil. Chambéry (R. 47).

B. Par Bourgoin et les Échelles.

64 kil. de Lyon (Perrache) à Saint-André-le-Gua. — Chemin de fer. — Trajet en 1 h. 49 min. et en 2 h. 13 min. — 1re cl., 7 fr. 85 c. ; 2e cl., 5 fr. 90 c. ; 3e cl., 4 fr. 30 c.

50 kil. de Saint-André-le-Gua à Chambéry. — Route de poste. — Serv. de corresp. jusqu'à Pont-de-Beauvoisin (12 kil.), trajet en 1 h. 30 min.; coupé, 1 fr. 25 c. ; intérieur et banquette, 1 fr. 15 kil. de Chambéry à Aix-les-Bains. — Chemin de fer et route de poste (*V.* R. 47).

64 kil. de Lyon à Saint-André-du-Gaz (R. 67). — *Pont du Gua* ou du Gaz, sur la Bourbre.

69 kil. *Les Abrets.*

73 kil. *Le Sablon*, ham. à 2 kil. duquel on atteint le plateau dominant la vallée du Guiers. Belle vue.

76 kil. **Pont de Beauvoisin**, 3,106 h., séparé en deux parties par le Guiers-Vif, l'une du départ. de l'Isère, l'autre du départ. de la Savoie. Pont sur le Guiers, construit par François Ier.

78 kil. *Domessin.*

82 kil. *Saint-Béron.* — Gorge pittoresque dite *Portes de Chalies*, où coule le Guiers. — On franchit le ruisseau de la Chaille.

91 kil. **Les Échelles**, 798 h.

Digitized by Google

divisé en deux parties par le Guiers-Vif, appartenant, l'une à l'Isère, l'autre à la Savoie.

En face, *Entre-Deux-Guiers*, du dép. de l'Isère. A 4 kil., *galerie* longue de 308 mèt.; à l'entrée, belle vue sur le massif de la Grande-Chartreuse, la vallée du Guiers et les montagnes de l'Isère.

98 kil. *Saint-Jean-de-Coux.* — Gisements de beau marbre brèche. Vallon dominé par la *Cochette* et le *Mont-Othéran* (1627 mèt.).

104 kil. *Saint-Thibaud-de-Coux*, au pied du *Mont-Crelle* (1,407 mèt.), sur le torrent d'Hière. — Carrières de gypse. — *Cascade de Coux* (50 mèt.). — On descend dans la vallée de l'Hière, que l'on franchit.

112 kil. *Cognin.* — On franchit l'Hière.

114 kil. Chambéry (R. 47).

ROUTE 50.

D'AIX-LES-BAINS A LYON

PAR LE RHÔNE.

142 kil. — Bateaux à vapeur en été. — Descente en 8 h.; montée en 15 h.

A la sortie du lac de Bourget 15 kil., R. 47), on s'engage dans le *canal de Savières.*

20 kil. *Chanaz*, à l'embouchure du canal de Savières dans le Rhône. — Iles boisées et bancs de sable; — au N. les *monts Colombier et Credo* à l'E. la *Dent du Chat.* — On dépasse l'*île Béard*, puis à g. *Lucey*, (bons vins blancs); à dr. *Massignieu-de-Rives*, et à g. encore, *Yenne* (R. 39), où le Rhône se grossit de la Maline et du Flon.

On contourne la montagne de *Chemilieu* (437 mèt.). — Forteresse de *Pierre-Châtel.*

36 kil. *Pont* suspendu de la Balme; *île de Saint-Blaise;* à dr. la Lanche va passer à côté de *Peyrieu*, que domine le *signal d'Izieu* (769 mèt.).

A dr. *Murs* et *Cordon*, puis à g. embouchure du Guiers et 2 kil. au *S. Saint-Genix d'Aoste.* — Pont de la route de Belley à Grenoble. — *Bréguier*, à dr., et la *cascade du Glandieu* (40 mèt.). — *Pont* suspendu d'*Evier* et *forêt* du même nom. — *Saint-Benoît* et à g. près de l'embouchure de la Save, *Brangues.* — Près du Reynieu, à dr. *Groslée*, non loin duquel, à *Vareppe*, on peut visiter un curieux *aqueduc* romain, d'où s'échappent (60 mèt.) des eaux venues du lac de Crotel.

67 kil. *Port-de-Groslée*, sur la rive dr. — Du même côté *Rix* et (2 kil. 1/2 du fleuve) port de *Lhuis.*

78 kil. *Briord*, vis-à-vis de l'embouchure de la Chogne. — Ruines d'un *aqueduc* gallo-romain (mon. hist., nombreuses antiquités).

80 kil. *Quirieu.* Enceinte romaine; ruines de château. — A dr. *Montagnieu* (bons vins blancs). — On dépasse *Serrières*, le château de *Bouvesse* à g., l'embouchure du Fouron, le v. de *Montalieu-Vercieu;* la *chapelle Saint-Léger* (pèlerinage), les *rochers de Cugny* (800 mèt

Digitized by Google

d'alt.) et à leur base *Villebois* (mines de fer).

89 kil. Le *pont du Saut* (1826). — A dr. *Brenaz*; à g. *Vertrieu* et *forêt de Saint-Serverin*; *Saint-Sorlin* et *rochers de Bramafan*.

95 kil. *Port-Lagnieu* et (2 kil. au N.) *Lagnieu*, 3,259 h. — *Pont* suspendu de *Villefranche*. A dr. *château de Ruffieux* et *Proulieu*; à g. *château de la Salette* devant lequel on débarque si l'on veut visiter la **Grotte de la Balme**, une des sept merveilles du Dauphiné (2 fr. d'entrée) et l'une des cavernes les plus remarquables de France. Elle a 33 mèt. de hauteur et 21 mèt. de largeur sur une longueur de 76 mèt., et renferme, dans cette partie, une église romane du XIIe s. Plus loin la grotte se bifurque et sa voûte s'abaisse. On y trouve un canal ou lac long de 119 mèt. sur 6 à 8 de largeur, plusieurs cavernes, dont l'une servit d'asile à Mandrin, des antiquités romaines découvertes dans les environs.

Iles de la Serre. — *Saint-Vulbas* (antiquités romaines). — *La Dent d'Hières* (428 mèt. d'altit.). — Village d'*Hières* (camp romain; château).

107 kil. *Saint-Étienne.* — Le fleuve longe à dr. *Loyettes*, reçoit la Bourbre canalisée, puis à dr. l'Ain. — *Authon.* — *Ile du Néant.* — *Jons*, *Jonage*, *Thil.* — Iles des Brotteaux, la Croix-Rousse et faubourg de Bresse.

142 kil. Lyon (R. 1).

ROUTE 51.

D'AIX-LES-BAINS A ANNECY ET A GENÈVE

D'AIX-LES-BAINS A ANNECY.

40 kil. Chemin de fer. — Trajet en 1 h. 35 min. et 1 h. 55 min. — 1re cl., 4 fr. 95 c.; 2e cl., 3 fr. 65 c.; 3e cl., 2 fr. 65 c.

A g., ligne de Culoz, *Saint-Simon.* — *Pont* sur le Sierroz.

6 kil. Grésy (R. 47). — On franchit cinq fois la Daisse en deçà et au delà du *tunnel du Sauvage* (114 mèt.). — A g. *la Biolle*. Pont sur l'Albenche.

13 kil. *Albens*, 1628 h., entre la Daisse et l'Albenche que franchit la voie ferrée.

17 kil. *Bloye.* — Plaine fertile appelée le *grenier de la Savoie*.

21 kil. **Rumilly**, 4,607 h., au confluent du Chéron et de la Néphа. — Église du style grec (tour du XIIe s.). Chapelle de *Notre-Dame de l'Aumône* (XIIIe s.). A côté, chapelle ogivale moderne (statue miraculeuse). — Maisons du XVe s. et de la Renaissance. — *Pont Saint-Joseph* (1792). — Antiquités romaines. — 2 kil. *grotte de Bessine*.

[Excursion au **val de Fier** (9 kil. au N.-O. de Rumilly). On franchit le Fier sur (2 kil. 1/2) le *pont Mottet*; on traverse *Vallières* et (7 kil.) *Sion*, puis (2 kil. de Sion) *Saint-André*. — Les principales curiosités du Val sont: le *pont Saint-André* et la source d'eau ferrugineuse qui sourd près des culées de ce pont, sur la rive g.; le *pont Navet*, formé de deux rochers

Digitized by Google

qui s'arc-boutent sur le gouffre; l'*autel des sacrifices*, éminence vers le milieu du val ; la *chambre de la Dame* ; les deux *tunnels* (32 mèt. et 114 mèt.) et enfin les *portes du Fier*, sortie du défilé du côté de Seyssel (4 kil. de la sortie du défilé).

Viaduc long de 94 mèt. et haut de 34 mèt. sur le Chéran.

28 kil. *Marcellaz*, dont la station dessert aussi Hauteville. (Château). — *Viaduc de la Champagne* (122 mèt.), sur le Fier. — *Pont des Charmettes* sur le torrent Martin. — *Viaduc d'Éterocy* (94 mèt.). — Viaducs (112 mèt. et 94 mèt.). — *Pont* sur le ruisseau de Vons. — *Viaduc de l'Enfer* (130 mèt.), sur un ravin. — *Tunnel de Chavaroche* (158 mèt.). — *Pont du Diable* (8 mèt.) qui précède le *tunnel de Pont-Verre* (89 mèt. 50 cent.) et le *pont* de Lovagny (8 mèt.).

34 kil. *Lovagny* (café-restaurant à la station).

[Excursion à la **galerie du Fier** (env. 400 mèt. de Lovagny). On traverse une prairie dite le *pré du Seigneur*, et près du *pont des Lasses*, on entre dans le *bois du poète*, où commence près du *chalet-restaurant des Gorges* (où l'on prend les billets, 1 fr.), la partie la plus curieuse du défilé. Le torrent s'est creusé, entre deux murailles de rochers hauts de 90 mèt., un canal long de 250 mèt., d'une largeur variant de 4 à 10 mèt. env. Une galerie latérale, établie le long de la paroi de g., à 27 mèt. env. au-dessus des basses eaux, mais à 1 mèt. à peine quand elles sont hautes, permet de parcourir en toute sécurité ce défilé. Cette galerie a 256 mèt. de longueur. A dr. et à g. du *portail*, qui donne accès dans la gorge, on remarque dans le roc des échancrures attribuées aux Romains. Un passage appelé le *Détroit* conduit au *Vestibule*. On remarque ensuite le *frêne de Blondin*, arbre formant pont. En se courbant sous les *rochers du Corridor*, on arrive au *Dôme*. Un siège immense, *la Chaire*, y est creusé dans la pierre. Au delà du *Pont-Verre* et du *pont aérien*, ou pont du chemin de fer, on remonte vers le bord supérieur des gorges, d'où la vue s'arrête sur Chavaroche, Montrottier et les montagnes de Rumilly.]

Tunnel de Brossilly (1,155 mèt.) ; — viaduc. — Pont sur le canal de Thioux.

40 kil. **Annecy**, ch.-l. du dép. de la Haute-Savoie, 11,554 h., 450 mèt. d'alt. à la base N. du *Crêt du Maure* et à l'extrémité N. du lac d'Annecy, dont les eaux la traversent par trois canaux appelés *Thioux*. — *Cathédrale* du XVIe s. (tableau italien dans le chœur). — *Église Saint-Maurice*, du XVe s. (beau maître-autel moderne, en bois sculpté). — *Église Saint-Joseph*, moderne (bel autel); dans le couvent voisin, chambre qu'habita Mme de Chantal. — *Chapelle Notre-Dame de Liesse*, reconstruite dans le style de la Renaissance; clocher romano-byzantin, du XIIe ou du XIIIe s., mutilé depuis 1793. — Église *Saint-Joseph* moderne. — Restes de l'*église de la Visitation* (XVIIe s.) *Couvent* moderne *de la Visitation;* dans la chapelle, reliques de saint François de Sales et de sainte Jeanne de Chantal; magnifique maître-autel en marbre blanc. — *Ar*

Digitized by Google

cien évêché, en partie du XVIe s.), qu'habita saint François de Sales. — *Évêché* actuel (XVIIIe s.). *Grand séminaire*, du XVIIe s. (chambre qu'habita J.-J. Rousseau). — Ancien couvent de *Sainte-Claire*, occupé par une manufacture d'étoffes de coton (vestiges du cloître, du XVe s.). — A l'*Hôtel de ville*, près du lac et d'une belle *fontaine*, *musée* (collections d'antiquités, de médailles, d'histoire naturelle, de tableaux) et *bibliothèque publique* (12,000 vol.) — *Château* (XIVe et XVe s.?) servant de caserne. — *Château de Trésun*, bâti par Charles-Auguste de Sales, évêque de Genève, au XVIIe s. (meubles Louis XV, portraits de famille; de la galerie vitrée, vue sur la ville et sur le lac). — *Préfecture*, style Louis XIII (1861-1865). — *Promenade du Pâquier* (belle vue sur le lac). — Dans le *jardin public*, *statue* de Berthollet, par Marochetti (bas-reliefs remarquables). — Dans les environs (à *Albigny* et à *Annecy-le-Vieux*), nombreuses antiquités romaines.

Le **lac d'Annecy** a 14 kil. de longueur, 1 à 3 kil. de largeur et 30 mèt. de profondeur moyenne. Il est dominé à l'E. par la montagne de la *Tournette* (2,537 mèt.), dont le sommet offre un magnifique panorama. Un bateau à vapeur parcourt le lac plusieurs fois par jour et en dessert les deux rives, bordées de châteaux et de jolis villages. Nous citerons, sur la rive orientale : la *Tour*, maison de campagne où est mort Eugène Su[illegible] en 1857; — *Chavoires*, maiso[illegible] habitée par J.-J. Rousseau; — *Veyrier*, au pied d'une mont[illegible]gne couronnée de rochers; — *Menthon*, patrie de saint Be[illegible]nard, dit de Menthon, fondate[illegible] des hospices du Grand et [illegible] Petit-Saint-Bernard (châte[illegible] féodal, du XIe au XVe s.; res[illegible] de bains romains; source s[illegible] fureuse et alcaline); — sur [illegible] rive occidentale, *Saint-Jor*[illegible] (antiquités romaines); — sur [illegible] rive E., *Talloires* (hôt. de *l'A*[illegible] *baye;* guides pour l'ascensi[illegible] de la Tournette), 1,172 h., [illegible] lèbre par son abbaye, fon[illegible] au XIe s.. reconstruite au XV[illegible] à l'exception du prieuré (XIe-X[illegible] s.), antiquités romaines, *m*[illegible] *son* de Berthollet. De la c[illegible] *pelle Saint-Germain*, belle [illegible] — Sur la rive O., *Duingt* ([illegible] taurant), au point où le la[illegible] rétrécit (château flanqué d' [illegible] vieille tour, avec belvédère [illegible] derne; vestiges d'habitati[illegible] lacustres; vieille tour hexa[illegible] nale du IXe s. (?); château d' [illegible] ré); — Enfin, à l'extrémit[illegible] du lac, la vieille *tour de Be*[illegible] *vivier*, et le v. de *Doussar*[illegible] l'entrée de la *Combe-Noire* [illegible] le forêt).

Pour les environs d'Ann[illegible] *V.* le Guide diamant *Daup*[illegible] *et Savoie*, par AD. JOANNE, P[illegible] Hachette et Cie.

D'Annecy à Thonon, par B[illegible] ville, R. 55;—à Sallanches et à S[illegible] Gervais, par Ugine, R. 60; — [illegible] bertville, par les Beauges, R. 61 Chambéry, R. 62; — à Chamonix,

Digitized by Google

D'AIX-LES-BAINS A GENÈVE

A. Par Culoz.

90 kil. — Chemin de fer. — En 4 h. 15 min. et 5 h. 20 min. — 1re cl., 11 fr. 20 c. ; 2e cl., 8 fr. 40 c. ; 3e cl., 6 fr. 15 c.

33 kil. d'Aix-les-Bains à Culoz (R. 47, en sens inverse).

67 kil. de Culoz à Genève (R. 40).

90 kil. Genève (*V.* l'*Itinéraire de la Suisse*, par Ad. Joanne).

B. Par Rumilly.

72 kil. — Chemin de fer d'Aix à Rumilly (21 kil.) — En 50 min. environ. 1re cl., 2 fr. 55 c. ; 2e cl., 1 fr. 90 c. ; 3e cl., 1 fr. 40 c. — Route de voitures de Rumilly à Genève (51 kil.).

21 kil. d'Aix à Rumilly (*V.* ci-dessus).

Ponts sur le Chéran et sur le Fier. — A g. gorge du Fier, lite de *Saint-André*.

30 kil. *Monias*, ham. — Montagne de Clermont.

42 kil. *Frangy*, 1,520 h. — Vin blanc estimé.

62 kil. *Saint-Julien* (visa des passe-ports pour Genève). On entre en Suisse.

72 kil. Genève (*V.* l'*Itinéraire de la Suisse*).

C. Par Annecy.

42 kil. — Chemin de fer d'Aix à Annecy (40 kil.). — Route de poste d'Annecy à Genève (42 kil.); service quotidien de diligences. — Chemin de fer projeté.

40 kil. d'Aix à Annecy (*V.* ci-dessus). — Annecy, page 81.

Pont sur le Fier à *Brogny*. — A dr., route de Bonneville (R. 52, *B*). — **Pont suspendu de la Caille**, sur la gorge des *Usses*, à 200 mèt. au-dessus du torrent. — Établissement de *bains*, au fond de la gorge des Usses.

57 kil. *Cruseilles*, 1,955 h., sur le versant S. du Salève. — On gravit le Mont-de-Sion (783 mèt.). Belles vues sur la vallée du Rhône, le lac de Genève et le Jura.

73 kil. Saint-Julien (*V.* ci-dessus, *B*).

82 kil. Genève. (R. 39).

ROUTE 52.

DE PARIS A ÉVIAN

A. Par Lausanne.

582 kil. de Paris à Lausanne, par Neuchâtel; chemin de fer (R, 37, A). — Bateaux à vapeur d'Ouchy (port de Lausanne) à Evian. Plusieurs départs par jour. Trajet en 1 h. — Prix : 1 fr. 20 c. et 60 c.

582 kil. de Paris à Lausanne (R. 37). — Pendant la traversée de Lausanne à Evian, on découvre de belles vues sur le lac, les Alpes et le Jura.

1 h. de Lausanne, Evian (R. 54).

B. Par Genève.

626 kil. de Paris à Genève, par Mâcon chemin de fer (R. 39). — 44 kil. de Genève à Evian ; route de poste et diligences tous les jours ; chemin de fer concédé; bateaux à vapeur sur le lac de Genève (*V.* R. 54).

626 kil. Genève (R. 39). — 670 kil. Evian (R. 54).

Digitized by Google

ROUTE 53.

D'ANNECY A THONON

PAR BONNEVILLE.

75 kil. — Route de poste. — Service de diligences.

Pont de Brogny. — Pont sur la Fillière.

23 kil. *Même*, ham. — A g., *Etaux*.

26 kil. 1/2 *La Roche*, 3,161 h., sur le Foron. Ponts sur le Foron, la Borne et l'Arve.

34 kil. Bonneville (R. 56).

On suit la ligne de Genève jusqu'au delà de (43 kil. env.) Contamines (R. 56). Après l'avoir laissée à g., on croise la route de Genève à Sixt (R. 58), et on traverse la Ménoge au-dessous de son confluent avec le Foron.

48 kil. *Bonne*, où la route se bifurque : le bras de dr. passe par Boëge et le *col des Fourches d'Habère* (1,428 mèt. d'alt.); le bras de g. longe la base O. des **Voirons** (*V.* l'*Itinéraire de la Suisse*).

56 kil. *Machilly*. — A dr., *tour de Langin* (784 mèt. d'alt.). — *Langin, Bons, Brenthonne, Lully, château de la Rochette*.

75 kil. **Thonon**, ch.-l. d'arr. de la Haute-Savoie, 5,530 h. Église *Saint-Sébastien* (1429). — Ancien *château* détruit en 1591 (obélisque sur la terrasse). Promenades de la *Cretat* et de *Concise ;* charmants points de vue sur le Léman, surtout de ce dernier village (10 min.), où l'on remarque deux anci manoirs en ruine et un b couvent moderne de capuci A 2 kil., *source minérale d Versoie*.

A 40 min., ruines de la *ch treuse de Ripaille*, XVe s. — 45 min. S.-O., ruines du **châ des Allinges** (belle vue) ; — me de *la Chavanne, châtaig* colossal, haut de 30 mèt. et a 15 mèt. de circonférence).

De Thonon à Genève et à Marti R. 54 ; — à Saint-Maurice, par le d'Abondance, R. 55.

ROUTE 54.

DE GENÈVE A MARTIGN

PAR THONON, ÉVIAN ET SAIN MAURICE.

103 kil. — Chemin de fer concéd Collonges (R. 39) à Thonon (48 qui se reliera, à Bouveret, à la d'Italie. — Actuellement, les geurs qui désirent se rend Genève à Thonon et à Evian nent généralement les bate vapeur du lac de Genève (parts par jour ; trajet de Gen Bouveret en 5 h. 10 min. min) ; au lieu de la route de que nous allons décrire. — D nève à Evian, 44 kil. Diligenc les jours. Trajet en 5 h. 30 mi unique, 4 fr. 15 c. — De Bouv Martigny, 38 kil. — Chemin de la ligne d'Italie. — Tra 1 h. 40 min. — 1re cl., 4 fr. 2e cl., 3 fr. 05 c.; 3e cl., 2 fr

4 kil. *Cologny*, où lord séjourna en 1816. — Belle — Au delà de *Bessinge, Capite*, du château ruin *Rouelbeau* et de *Corsi*

Digitized by Google

ruisseau d'Hermance forme les limites de la Suisse et de la France (Haute-Savoie).

18 kil. *Douvaine*, 1,250 h. — On longe la base du coteau de *Boisy* (738 mèt.).

23 kil. *Massongy*. — A *Sciex*, pont sur le Redon. — *Bonnatraix*. — *Jussy*. — *Marclaz*.

34 kil. Thonon (R. 53). — (40 min.) *Vougy*; pont sur la Dranse (du XVe s.).

40 kil. *Amphion*, source ferrugineuse froide (poirier haut de 20 mèt., ayant 3 mèt. 45 cent. de circonférence).

44 kil. **Evian**, 2,450 h., en amphithéâtre, à 375 mèt. d'alt., au bord du lac. — *Château de Blonay*. — *Manoir de Gribaldi*. — *Tour de Fonbonne*. — *Église* moderne. — *Musée* dans le pensionnat des dames de Saint-Joseph. — Deux *établissements de bains* exploitent cinq sources d'eaux bicarbonatées, sodiques faibles, gazeuses (12°), qui s'emploient surtout en boisson pour le traitement des affections catarrhales de la vessie et des reins, dans les affections chroniques du foie et de l'appareil biliaire, dans certaines gastralgies.

Excursions : — au (15 min.) *bois des Grottes*; — à (20 min.) *Neuvecelle* (châtaignier de 9 mèt. de circonférence); — à (1 h. 15 min.) *Larringes* (802 mèt. d'alt.); — aux *rochers de Memise* (1,624 mèt. d'alt.; belle vue).

Ascension des **Dents-d'Oche** (*V.* l'*Itinéraire de la Suisse* ou le *Guide diamant*: *Dauphiné et Savoie*).

D'Evian à Lausanne et à Genève, R. 52.

48 kil. *Meillerie* chers que la nouv rendus célèbres).

54 kil. *Bret*.

61 kil. *Saint-* reau de douanes la Morge en deu l'une appartient (Haute-Savoie) et Suisse (Valais). *Gr*

65 kil. **Bouvere** commence le che doit mettre en co le lac de Genève e Simplon.

72 kil. Vouvry. naz. — 83 kil. Mont Saint-Maurice (cor Bains de Lavey). — naz. — 99 kil. Ve kil. Martigny-la-Vi *raire de la Suiss* diamant: *Dauphi*

ROUTE

DE THO
A SAINT-M

PAR LE COL D'

12 à 13 h. — Chemin delà de Châtel, mulets.

35 min. Pont s — A g., route d'Év *Sussinge*. — 10 mi 30 min. *Champan* A dr., route de (40 (bon vin; fabrique 20 min: *Larringes*, — 45 min. Route d — 20 min. *Chez* route de (30 min.)

Digitized by Google

route de (20 min.) Vinzier. — 10 min. Pont de Trébillon, sur l'Ugine (l'Eau Noire). — 20 min. A dr., Chevenoz.

45 min. (21 kil. de Thonon) *La Vacheresse* 832 mèt.).

2 h. (30 kil. de Thonon) *Notre-Dame-d'Abondance*, 1,438 h., 930 mèt. Ruines d'un monastère d'augustins (XIIe s.), avec *église* (mon. hist.) de la même époque et cloître orné de peintures (XVe et XVIe s.).

[Ascensions du *Mont de Grange* (2,458 mèt.; vue admirable), en 3 h. 30 min., et des *Cornettes de Bise* (2,241 mèt.), en 4 h. 30 min.].

On franchit deux fois la Dranse en montant à

1 h. *La Chapelle d'Abondance*, à 1,101 mèt.; belle église.

1 h. (41 kil. de Thonon) *Châtel*, à 1,190 mèt.; belle vue. — A 1,153 mèt., source sulfureuse de 22° et deux sources ferrugineuses. — La route de voitures cesse au delà de *Vonnes*. On s'éloigne de la Dranse pour monter, au S., vers le

1 h. (3 kil.) *Pas de Morgin* ou *col d'Abondance* (1,411 mèt.), qui forme les limites de la Savoie et du Valais, entre le *Corbeau* (1,998 mèt.), à g., N. E., et le *Nobay* (1,675 mèt.), à dr., S. O. — Ham. de *Villard-du-Nant*, *Petit-Châtel*, *Châtel* et *Onney*.

On descend en 15 min. à (1 kil.) *Morgin* (établissement de bains d'eaux ferrugineuses). — 2 h. 30 min.) Monthey. — 1 h. 15 min. Saint-Maurice (*V. l'Itinéraire de la Suisse*).

ROUTE 56.

DE GENÈVE A CHAMONIX

PAR BONNEVILLE, CLUSES, SALLANCHES ET SAINT-GERVAIS.

16 h. à pied. — Diligences tous les jours. — Trajet en 9 et 10 h. — Messageries, Grand-Quai, 28. — Départ de Genève à 7 h. 1/2 du matin; arrivée à Saint-Gervais à 1 h., à Chamonix à 3 h. du soir. — Départ de Chamonix à 7 h. 1/2 du matin; arrivée à Saint-Gervais à 8 h. 45 min., à Genève à 1 h. 45 min. — Prix des banquettes, de Genève à Saint-Gervais, 17 fr.; à Chamonix, 21 fr.; billets d'aller et retour (30 et 36 fr.), avec faculté de séjour à Saint-Gervais et à Chamonix.

N. B. A Genève et à Sallanches, voitures particulières à volonté (prix à débattre : 100 à 150 fr., à 4 places). — En prenant la diligence jusqu'à Sallanches, on peut aller le même jour à pied à Chamonix.

DE GENÈVE A SALLANCHES.

11 h. à pied. — Poste suisse de Genève à Bonneville, 2 p. 1/8. — Diligences; trajet en 4 h. 1/2. — Voitures particulières. — Omnibus (2 fr. 50 c.) pour Bonneville, à 8 h. 1/2 du matin, place Longemalle, 17. — Corresp. avec Cluses (3 fr. 75 c. de Genève), Sallanches (5 fr. de Genève), Tanninges et Samoëns.

35 min. *Chêne-Thonex*, divisé en deux parties par la Seine. — A *Moillesulaz*, le Foron forme les limites du canton de Genève et du dép. de la Haute-Savoie. A g., belles vues sur les Voirons; à dr., sur les Salèves. A dr., au pied du Petit-Salève, ruines du *château de Mornex*.

Digitized by Google

40 min. *Annemasse* (1,205 h.). — Au delà de *Collonges*, pont sur la Menoge. — *Arthaz*. — Au delà de *Nangi*, à dr., route d'Annecy; à g., route de Sixt (R. 58).

40 min. *Contamines*, entre l'Arve et la base du Môle. — A g., au delà de *Perrine*, ruines du *château de Faucigny*.

1 h. 20 min. (4 h. 45 min. de Genève) **Bonneville**, ch.-l. d'arr. de la Haute-Savoie, 2,284 h., sur l'Arve, au pied du Môle. Pont supportant une colonne de 22 mèt., avec la statue du roi de Sardaigne, Charles-Félix. — Ascension (3 h. 30 min.) du *Môle* (1,869 mèt.) et (3 h. 30 min.) du *Brezon* (1,879 mèt.).

De Bonneville à Annecy et à Thonon, R. 55.

On franchit l'Arve, puis on traverse *Marnaz* et *Scionzier*, v. situé à l'entrée de la vallée du *Reposoir*, où se trouve la *Chartreuse* du même nom, que domine (6 h.) la *Pointe-Percée* (2,752 mèt.).

3 h. 15 min. (8 h. de Genève), *Cluses*, 1,643 h., au pied du Chevran. École d'horlogerie.—Vallée étroite dont l'Arve et la route occupent toute la largeur.

50 min. Au-dessus du ham. de *Balme*, **grotte** de ce nom (3 fr. d'entrée; 2 h. aller et retour.

30 min. *Magland*. Au delà (40 min.) du ham. d'*Oex*, à g. cascade du *Naat* ou *torrent d'Arpenas* (260 mèt. de haut.).

1 h. *Saint-Martin*, au pied de l'Aiguille de Varan (2,488 mèt.), sur l'Arve, que la route franchit (belle vue).

15 min. **Sallanches**, 1,948 h., rebâtie depuis l'incendie de 1840. — *Hôtel de ville* et *Église* (peintures de Ferraris et Viccaris). — Belle vue sur le Mont-Blanc, surtout de Comblouse (1 h.). — Belles promenades et excursions : à Combloux (1 h.), très-belle vue; — (3 h. 25 min.) au *lac de Flaine*, 1,430 mèt. d'alt.; — (2 h.) à la *Tête-Noire* (1,693 mèt.), une des cimes de la montagne des Têtes; — (4 h.) à la *pointe d'Arreu* (splendide panorama). — Ascensions de : (1 jour entier, aller et retour) l'*Aiguille de Varan* (2,488 mèt.), par le *désert de Platey*; (13 h.) du *mont Fleury* (3,100 mèt.); (12 h.) de la *Pointe du Colloney* (2,692 mèt.); au Grand-Bornand, par la Grande-Forclaz (2,314 mèt.), ou par le col des Aravis, en 10 ou 11 h.

De Sallanches à Annecy, par Ugine, R. 60.

DE SALLANCHES A CHAMONIX

1° PAR LA RIVE GAUCHE DE L'ARVE.

5 h. 15 min. — Route de voitures ouverte en 1868.

35 min. A dr. *Domanci*. — 50 min. le *Fayet*. — 5 min. Pont du Bon-Nant. — 5 min. *Hôtel des Alpes*, où s'arrêtent les diligences. — 10 min. à dr. bains de Saint-Gervais (*V.* ci-dessous, 3°). A g., route de Servoz (*V.* ci-dessous), qui franchit l'Arve

Digitized by Google

sur un pont en fer d'une seule portée de 33 mèt.

5 min. Pont sur le Nant. — *Gibloux ;* — ham. des *Plagnes.*

40 min. La route, changeant de direction, traverse une gorge sauvage et pittoresque, puis un beau vallon.

20 min. *Le Châtelard.*—Tunnel long de 80 pas. — A g., Servoz. — *Ruines de Saint-Michel.*

35 min. *Buvette-restaurant* où l'on rejoint l'ancienne route (*V.* ci-dessous, 2°). — Côte des *Montées* (belle vue). — A dr., *les Ouches.* — On traverse l'Arve.

50 min. *La Griaz.* — A dr., glaciers de Griaz, de Tacconaz, des Bossons, et au fond de la vallée, la Mer de Glace.

1 h. *Pont de Pérolotaz* (1,016 mèt.), sur l'Arve. 30 min. Chamonix (*V.* ci-dessous).

2° PAR LA RIVE DROITE DE L'ARVE.

6 h. 15 min. de Sallanches ; 6 h. de Saint-Martin. — Route de voitures.

On reprend à Saint-Martin (15 min.) la route de Genève à Chamonix.

45 min. à g. *Passy.* — A dr., route des bains de Saint-Gervais.

1 h. *Chède.* — A g. (15 min.), cascade. — A dr., Pont-aux-Chèvres, sur l'Arve. — 15 min. Pont sur le Nant-Noir. — 15 min. Pont sur le Nant-des-Bois.

15 min. **Servoz**, à 800 mèt., au confluent de l'Arve et de la Dioza. — Au Bouchet (10 min.), belle vue du Mont-Blanc. — A g. *Rochers des Fiz.* — Pont sur la Dioza. — Monument d'Eschen, qui périt en 1801, au Buet.

25 min. *Pont-Pélissier*, pont de bois sur l'Arve, au delà duquel on rejoint la nouvelle route (*V.* ci-dessus, 1°).

3 h. de Servoz, Chamonix (*V.* ci-dessous).

3° PAR SAINT-GERVAIS.

7 h. 20 min. par le col de Voza ; 7 h. par le col de la Forclaz. — Route de voitures de Sallanches à Saint-Gervais. — Chemin de mulets de Saint-Gervais à Chamonix, soit par le col de la Forclaz, soit par le col de la Voza. (Ce passage est le plus intéressant.) — *N. B.* On va généralement de Saint-Gervais à Chamonix par la route de voitures (*V.* ci-dessus, *A*).

DE SALLANCHES AUX BAINS SAINT-GERVAIS

1 h. 40 min. — Route de chars. — Un char à un cheval coûte 5 ou 6 fr.

1 h. 30 min. de Sallanches au pont du Bon-Nant (*V.* ci-dessus, 1°).

10 min. Les **Bains de Saint-Gervais**, au fond d'une gorge pittoresque d'où sort le *Bon-Nant.* — Eaux thermales et minérales (20° à 42°) sulfureuses ; 5 sources principales ; bains, douches, boissons. — Guides (4 à 5 fr. par jour), chevaux, mulets, ânes et chars à volonté. — Promenades et excursions : — les *cascades du Bon-Nant* (5 min.; 50 cent. par personne) ; — tour (tournée) du *Pont-du-Diable*, ou de la *Fontaine-Froide*, ou du *Fayet-d'en-Haut* ; — (40 min.) *cheminées des Fées.*

Digitized by Google

DES BAINS DE SAINT-GERVAIS A CHAMONIX

A. Par le col de Voza.

5 h. 30 min. — Chemin de mulets. Un guide est nécessaire.

Trois chemins montent des bains au v. de *Saint-Gervais*, à 817 mèt., à l'entrée de la vallée de Mont-Joie, que l'on remonte sur la rive dr. du Bon-Nant.—10 min. *Vernet*.—5 min. *Les Pras*. — 30 min. *Bionnay* (973 mèt.). — A dr., chemin du col du Bonhomme. — 45 min. *Bionnassay* (1,350 mèt.).—A dr., glacier de Bionnassay. — 1 h. **Col de Voza**, 1,675 mèt. — Descente en 1 h. — 1 h. 45 min. aux Ouches (*V.* ci-dessus). — 1 h. 30 min. des Ouches à Chamonix (*V.* ci-dessus, 1ᵉ).

B. Par le col de la Forclaz.

4 h. 30 min. Chemin de mulets. — Passage plus court, mais moins intéressant que le précédent.

30 min. Saint-Gervais. — 1 h. 45 min. **Col de la Forclaz** (1,556 mèt.); à dr., le *Prarion* (1,968 mèt.); à g., la Tête-Noire (1,768 mèt.). — 40 min. Ham. des *Chavans*, où l'on rejoint la route de Servoz à Chamonix, à 20 min. des Ouches. — 1 h. 30 min. des Ouches à Chamonix (*V.* ci-dessus).

1 h. 30 min. **Le Prieuré** ou **Chamonix**, 2,415 h., à 1,050 mèt. d'altit., sur l'Arve, dans une grande et admirable vallée. — Mines d'anthracite. — *Établissement de bains* (eau froide sulfureuse).

N. B. Les prix des guides, des porteurs et des mulets, sont fixés par un tarif.

On peut visiter à Chamonix, outre les plans en relief du Mont-Blanc et du Mont-Rose, par Michel Carrier, le *Muséum du Mont-Blanc*, établissement tenu par Venance-Payot, et réunissant tout ce qui se trouve sur la chaîne du Mont-Blanc dans les trois règnes de la nature.

La vallée de Chamonix, à 1,000 mèt. env. au-dessus de la mer, se dirige du N.-E. au S.-O., le long de l'Arve, qui l'arrose, sur une longueur d'env. 5 h. et une largeur de 20 min. de marche, entre le col de Balme, au N.-E., la chaîne du Brévent et des Aiguilles-Rouges au N., les monts Lachat et de Vaudagne au S.-O., et la chaîne du Mont-Blanc, au S. — Ses produits principaux sont le lin et un miel renommé.

C'est de Chamonix que l'on part de préférence pour faire l'ascension du **Mont-Blanc** (4,810 mèt.). Cette ascension, chère (voir le tarif), difficile et même dangereuse, demande 2 jours par Chamonix et les Grands-Mulets (17 h. pour monter, 8 h. pour descendre). Le premier jour on va coucher aux Grands-Mulets (*V.* ci-dessous), et le second on monte au sommet, d'où l'on redescend à Chamonix.

Excursions.

La *source de l'Arveiron* (1 h., route de voit., guide inutile)

Digitized by Google

qui sort à 1,125 mèt. d'alt. du *glacier des Bois* (Mer de Glace), par une arche de glace haute de 25 à 30 mèt.

Le **Montanvert** (2 h. 30 min. pour monter, 2 h. pour descendre), dont le sommet forme un pâturage, à 1,921 mèt. d'alt., au pied de l'*Aiguille des Charmoz*. On y trouve une petite auberge. — En face s'élèvent l'Aiguille Verte et l'Aiguille du Dru. Au-dessous s'étend la **Mer de Glace**, large de 45 min., sur laquelle on peut se promener sans danger. On peut aussi la traverser pour revenir à Chamonix par le *mauvais pas*, devenu facile, et le Chapeau (excursion très-recommandée et sans danger).

Le **Jardin** (7 h. 30 min. pour aller; 6 h. 30 min. pour revenir), rocher aplati, d'une étendue de 3 hect., situé à 2,787 mèt. d'alt., et auquel on se rend du Montanvert, en traversant la Mer de Glace. Cette excursion est une des plus belles de toute la chaîne des Alpes. Petite auberge à la base du Léchaud.

Le **Chapeau** (2 h.), 1,549 mèt. d'alt. Très-belle vue.

La **Flégère** (2 h. 30 min. pour monter, 5 h. aller et retour), à 1,806 mèt.; petite auberge. Vue magnifique sur la chaîne du Mont-Blanc.

Le *Glacier des Bossons* (3 h., aller et retour), à 1,099 mèt., qui descend du Mont-Blanc. — On peut le traverser.

Les *cascades du Dard, des Pèlerins et du Folly* (2 h. aller et retour).

Le **Brévent** (4 h. 30 min. pour monter; 2 h. 30 min. pour descendre), dont le sommet (2,5 mèt.) offre une vue magnifiq Course très-recommandée. 2 h. 30 min. ou 3 h. de Cham nix se trouve l'auberge de *Pla raz* (très-chère), à 2,064 m Vue presque aussi belle q celle du Brévent.

La *Pierre de l'Échelle* (8 aller et retour), haute de 1 15 mèt., formant une caver belle vue; écho remarquabl

Les *Grands-Mulets* (1 jo rochers hauts de 200 mèt, 3,050 mèt. d'alt.

Le *Glacier d'Argentière* (7 environ aller et retour); b vue.

Les *Aiguilles* : des *Char* (3,442 mèt.), du *Greppon* (2, mèt.), de *Blaitière* (3,533 mè du *Plan* (3,673 mèt.), et du M (3.843 mèt.) sont intéressan mais difficiles à visiter de p

Ascension du **Buet** (8 h. p monter, 6 h. pour descend par *Poyaz*, la *cascade de l'I de Bérard*, la *Pierre à Bér* (1,930 mèt.) et la *Table Chantre*. Le sommet du B haut de 3,109 mèt., offre le p beau panorama de toute chaîne des Alpes, après celui Mont-Blanc. La course en d'ailleurs un peu pénible, n sans aucun danger. — On p aussi monter au Buet par en 6 h. 30 min., et par Ser en 7 h. 30 min.

De Chamonix à Martigny, R. 5 à Sixt, R. 59; — à Chambéry, R.

Digitized by Google

ROUTE 57.

DE CHAMONIX A MARTIGNY

A. Par le col de Balme.

h. 30 min. à 10 h. — Chemin de mulets, préférable à celui de la Tête-Noire, quand le temps est parfaitement beau. En général, on doit préférer la Tête-Noire en allant de Chamonix à Martigny, et le col de Balme, en allant de Martigny à Chamonix. — Un guide n'est pas nécessaire. — On paye un mulet 12 fr. et un guide 12 fr., que l'on revienne ou que l'on ne revienne pas.

V. B. On peut aller coucher au col de Balme, y voir le lever du soleil sur le Mont-Blanc, et redescendre soit à Valorsine, soit directement à l'aub. de la Tête-Noire.

On franchit l'Arve au (30 min.) ham. des *Praz;* à dr. (15 min.) ham. et glacier des *Bois;* à g., sentier de la Flégère.

20 min. *Les Tines*, à 5 min. le la chapelle de ce nom. A dr., *Lavanché*, et, au pied de la 'orêt du *Bochard*, sentier du *Chapeau*. On passe (45 min.) ur la rive dr. de l'Arve, près le *Chozalet*.

15 min. (2 h. de Chamonix) *Argentière*, à 1,208 mèt., près lu glacier du même nom. — A (5 min.), chemin de Valorsine. — On traverse (30 min.) la Buisme, écoulement du glacier du *Tour;* 10 min. plus loin se trouve le v. du même nom.— On laisse à dr. les chalets de *Peramillion*, puis on franchit l'Arve (50 min.)

30 min. Le *col de Balme* (2,204 mèt.), limite du Valais et de la France. Au N. se dresse l'Aiguille de Balme ou *Croix de Fer* 2,340 mèt.). Vue magnifique.

30 min. Chalets des Herbagères ou Zerbazières (2,030 mèt.), d'où l'on peut visiter les glaciers de Pétoude, des Grands et de Trient. — Au delà du *bois Magnin*, on croise l'Eau de Trient (30 min.). — A g. chemin de Trient; à dr. celui du glacier. — On traverse de nouveau (15 min.) le torrent.

10 min. **Trient** (1,295 mèt.), à la jonction des chemins de la Tête-Noire et du col de Balme, dans la vallée du Trient. — A g., gorge de la Tête-Noire, à dr., glacier de Trient, puis chemin du *lac Champey* (1,463 mèt.; un kil. carré).

40 min. **Col de la Forclaz** (1,523 mèt.; belle vue sur la vallée du Rhône, visa des passeports), entre l'Arpille (2,082 mèt.), au N., et la Pointe-Ronde (2,655 mèt.), au S.-E. — On descend par les ham. de *la Casse*, de *Chavans*, *Larmieux*, *Fontaine* et des *Rappes*, à *Martigny-le-Bourg*, où on laisse à dr. la route du Saint-Bernard.

20 min., 9 h. 30 min. de Chamonix, Martigny-la-Ville (*V. l'Itinéraire de la Suisse*).

B. Par Valorsine et la Tête-Noire.

8 h. à 8 h. 30 min. — Bon chemin de mulets. On peut aller en char jusqu'à Argentière (5 fr.). — Guide inutile. — Lorsque le temps n'est pas parfaitement clair, ce chemin doit être préféré à celui du col de Balme.

Digitized by Google

2 h. de Chamonix à Argentière (*V.* ci-dessus, *A*, en sens inverse).

Au delà d'Argentière, on gravit la gorge sauvage des *Montets*, où se trouve (20 min.) le ham. de *Tréléchant*, belle vue. A 20 min. de ce hameau, on atteint le point culminant du passage (1,445 mèt.). — A g. (20 min.), ham. de *la Poya* et vallée de Bérard, d'où sort l'Eau de Bérard ou Eau-Noire, que l'on suit jusqu'à

15 min. **Valorsine**, dernière paroisse savoisienne (France) du côté du Valais (Suisse).

45 min. (2 h. d'Argentière, 4 h. de Chamonix) *Hôtel de la Barberine* (1,152 mèt.), près de la jonction de l'Eau-Noire avec la Barberine, torrent qui forme, à 30 ou 40 min., entre le Gros-Perron, à g. (2,648 mèt.) et le *Bel-Oiseau*, à dr., (2,624 mèt.), une *cascade* de 100 mèt. — Au pied du Mont-Châtelard, on franchit les limites de la Savoie pour entrer en Suisse. — Grand rocher appelé la *Barme-Rousse* ; à dr., chemin du *Mapas* qui aboutit à la galerie de la *Roche-percée* (belles vues). — 50 min. *Hôtel* de la Tête-Noire (1,194 mèt.), d'où l'on peut gagner Martigny en 3 h. 15 min. ou 5 h. 45 min. par Trient et le col de la Forclaz (*V.* ci-dessus *A*), ou en 4 h. 15 min. par *Trinquent* (1 h. 40 min.) et *Salvan* (2 h. 40 min., *V.* ci-dessous, *C*).

8 à 9 h. Martigny-la-Ville (*V.* l'*Itinéraire de la Suisse*).

C. Par Valorsine, Finhaut et Salvan.

9 h. à 9 h. 1/2 de marche. — Guide, 14 fr., retour compris — Route de chars jusqu'à Argentière ; chemin de mulets ; chemin de fer et route de voit. de Vernayaz à Martigny. *N. B.* Ce passage est beaucoup plus intéressant que celui de la Forclaz.

4 h. de Chamonix à l'hôtel de la Barberine (*V.* ci-dessus, *B*).

20 min. à dr., chemin de la Tête-Noire. — Près du Châtelard, *cascade des Jeurs*.

1 h. *Finhaut* (1,237 mèt.). — 8 min. Pont sur un torrent qui descend du Fontanabran (2,697 mèt.). — 50 min. *Triquent* (994 mèt.). — 5 min. Pont de pierre au-dessus de l'ancien pont, sur la gorge d'où descend le torrent d'Emancy. — 40 min. **Salvan**, 925 mèt. — 35 min. descente en zigzags au (1 h. en montant) terre-plein de la vallée du Rhône, à Vernayaz, station du chemin de fer à 10 min. de la gorge de Trient et à 5 kil. de Martigny (*V.* l'*Itinéraire de la Suisse*).

ROUTE 58.

DE GENÈVE A SIXT

64 kil. — Route de voitures. — Pas de service public direct. — Service par Bonneville pour Samoëns. — La vallée de Sixt est une des plus belles et des plus curieuses vallées des Alpes françaises.

7 kil. Annemasse (R. 36). — 8 kil. *Mallebrande*. — 10 kil. *Bas-Monthoux*. — A dr. *Monthoux* (580 mèt.). — 12 kil. *Bourly*. — 13 kil. *La Bergue*.

Digitized by Google

15 kil. 1/2 *Bonne* (493 mèt.), sur la rive dr. de la Menoge à l'embouchure du Foron. — A dr. route de la Roche et de Bonneville. — 17 kil 1/2. Pont sur la Menoge. — A g., route de Boëge et des Voirons. — 22 kil. Pont sur le Foron. — 23 kil. A g., route de Bogève; à dr., près du *château Presset*, route de Pellionex. — 24 kil. à g. *Ville-en-Sallaz*. — 26 kil. à dr., route de *la Tour Pellionex* et *Nangi*.

28 kil. **Saint-Jeoire**, 1,830 h., à 588 mèt., entre le Môle et *la pointe des Brasses* (1,507 mèt.). — Pont sur le Risse. — à dr., route de Bonneville et Cluses. — 30 min. *Mieussy*, au pied du Soman (1,795 mèt.). que l'on côtoie en remontant le Giffre.

42 kil. **Tanninges**, 2,640 h., sur le Foron, au pied de la *pointe de Marcelly* (1,980 mèt.). — Marchés importants. — *Abbaye de Mélan* (15 min. à dr.), du XIIIe s. — On laisse *Verchaix* (château ruiné) et le torrent de Valentine.

56 kil. **Samoëns**, 2,509 h., sur le Giffre, à 759 mèt., et à l'entrée de la vallée de Clévieux. *Château*. — *Cascade du Nant-d'Ant* (210 mèt. de haut.). — Eaux ferrugineuses et sulfureuses.

Torrent de Clévieux et *chapelle de Notre-Dame-des-Grâces* (rive g. du Giffre). Défilé au fond duquel le torrent fait une chute de 48 mèt. pour descendre de la vallée de Sixt dans celle de Samoëns.

64 kil. L'**Abbaye de Sixt**, ch.-l. de la vallée de ce nom, à 757 mèt., au pied du roc Planay et sur la rive dr. du Giffre inférieur.

La VALLÉE DE SIXT comprend la *vallée des Fonds*, au S. et à l'O., o coule le Giffre haut et la *vallée de la Combe*, à l'E, qu'arrose le Giffre bas. Cette dernière mérite une visite particulière. Belles cascades et le *Fer à cheval*, enceinte de rochers.

ROUTE 59.

DE SIXT A CHAMONIX

PAR LE COL D'ANTERNE.

8 à 9 h. — Chemin de mulets. — Guide, 18 fr. (retour compris).

Pont sur le Giffre. — Cascade des Déchargeux, à dr. — Au delà de *Salvagny*, pont sur le Nant-Sec. — A g., chemin du Buet. — Pont sur le Giffre supérieur. — 1 h. Chutes de la *cascade du Rouget* (1,055 mèt. d'alt.). — 25 min. *Chalets de Lignon*. — *Cascades de la Chauffa* et *de la Pleureuse*. — 35 min. (2 h. de Sixt). A dr., chemin de Passy (*V.* R. 56), par le col de *la Portette* et les *Escaliers de Platey*. — 1 h. *Collet d'Anterne*, au N. (1,799 mèt.), entre la Pointe de Sales et la Tête-à-l'Ane (2,793 mèt.), le plus haut sommet des Fiz. Belle vue sur le Mont-Blanc, le Buet et la vallée des Fonds.

Après avoir descendu, on franchit (15 min.) un ruisseau, pour monter aux (30 min.) *chalets d'Anterne*, à 1,827 mèt. On gravit alors une pente roide (30 min.) au sommet de laquelle se trouve un vallon que l'on traverse pour monter encore (10

Digitized by Google

min.); puis on aperçoit à ses pieds (2,040 mèt.) le *lac d'Anterne*. — *N. B.* Un autre chemin conduit également de Sixt au lac d'Anterne par (2 h.) les chalets des Fonds et de (1 h.) Grasse-Chèvre, d'où on compte 1 h. 20 min. pour gagner le lac.

Il faut 40 min. pour monter du lac d'Anterne au **col d'Anterne** (2,320 mèt.). Vue magnifique. — Descente roide, par les Fiz, à Servoz (3 h.; *V.* R. 56). *N. B.* On peut aller directement à Chamonix par (30 min.) les *chalets de Moëde* (1,878 mèt.), la Dioza, que l'on franchit, les Aiguilles-Rouges (1 h. 30 min.), les *chalets d'Arlevé* (1 h. 30 min.), le col du Brévent (30 min.), le pavillon de Planpraz et (2 h.) Chamonix (R. 56).

ROUTE 60.

D'ANNECY A SALLANCHES ET A SAINT-GERVAIS

PAR UGINE.

1 h. 30 min. d'Annecy au Bout-du-Lac. — Bateau à vapeur. — 1re cl., 2 fr. 40 c.; 2e cl., 1 fr. 40 c. — 28 kil. du Bout-du-Lac à Albertville. Route de poste. Service de voit. corresp. avec le bateau à vapeur. — 9 h. 45 min. Route de voitures et diligence jusqu'à Ugine; chemin de mulets d'Ugine à Flumet; route de voitures de Flumet à Sallanches. — De Sallanches à Saint-Gervais, *V.* R. 56, 3e. *N. B.* On peut aussi aller d'Annecy à Faverges en voiture par l'une ou l'autre des rives du lac (25 kil. env.)

1 h. 30 min. d'Annecy au Bout-du-Lac (R. 51). — A dr., *la Thuille;* à g., marécages. — Torrent du Pournet, sur la rive g. duquel sont situés *Doussard* et *Chevalines*. — On rejoint à g. la route d'Annecy, puis l'on remonte la vallée de l'Eau-Morte.

8 kil. du Bout-du-Lac (25 kil. d'Annecy). **Faverges**, ville industrielle (château converti en manufacture), de 3,129 h. A 3 kil., *Seythenex* (jolie cascade); *gorge* et *abbaye de Tamié* et col du même nom (1,327 mèt.).

On gravit un col qui sépare le bassin de l'Eau-Morte de celui de la Chaise. On franchit ce dernier torrent, laissant à dr. *Cons*, à g. *Marlens*, et on rejoint la route d'Albertville à Ugine.

12 kil. de Faverges (37 kil. d'Annecy). *Ugine*, 2,766 h. (ruines d'un château féodal). — Vallée de l'Arly.

2 h. d'Ugine. *Le Héri* (928 mèt.), sur la pente du Pravechen (cascade). — Pont sur le Flon.

2. h. *Flumet*, au confluent de l'Arondine et de l'Arly (château en ruines). — On sort du dép. de la Savoie pour entrer dans celui de la Haute-Savoie. On traverse la Praz et la Mottaz.

7 h. 45 min. **Mégève**, à 1,125 mèt., 2,375 h. — Ascension facile, en 3 h. 30 min., du Mont-Joly (R. 56). — En descendant à Sallanches, belle vue sur la vallée de l'Arve (surtout à Combloux), le massif du Mont-Blanc, la chaîne des Fiz, l'Aiguille de Varan et les montagnes à l'O. et au N. de Sallanches.

Digitized by Google

1 h. (14 h. 45 min. d'Annecy). Sallanches (R. 56).

De Sallanches aux Bains de Saint-Gervais (R. 56, 3°).

ROUTE 61.

D'ANNECY A ALBERTVILLE

PAR LES BEAUGES.

27 kil. env. d'Annecy au Châtelard. Bonne route de voitures. — 4 h. 15 min. du Châtelard à Saint-Pierre-d'Albigny. — Route de voitures (des sentiers abrégent). — 22 kil. de St-Pierre-d'Albigny à Albertville. Route de poste desservie par les voitures de corresp. du chemin de fer venant de la station de Chamousset (R. 48). *N. B.* On peut aussi se rendre (en 6 h.) du Châtelard à Albertville par un sentier de montagnes.

La route d'Annecy au Châtelard se détache de celle de Faverges à (5 kil.) *Sévrier*, franchit un torrent et domine à g. la gorge du ruiss. d'Aiguedon.

Sur la rive opposée se montrent *Saint-Eustache* et la *Chapelle-Blanche*.

16 kil. **Col de Leschaux** (923 mèt.), formant le point de partage des eaux entre le lac d'Annecy et le plateau des Beauges (*V.* ci-dessous).

De **Leschaux**, on peut faire l'ascension du *Semnoz* (1,704 mèt.; très-belle vue) en 1 h. à 1 h. 1/2.

On passe de la Haute-Savoie dans la Savoie. — 45 min. (20 kil.). Ham. de *Glapigny*. — 15 min. à g. Chemin de *Bellecombe*. Pour voir le *pont du Diable*, il faut prendre l'ancienne route à g. du torrent qui descend du col de Leschaux.

22 kil. On rejoint la route d'Aix au Châtelard par Cusy, et l'on franchit le torrent de Leschaux sur le pont de la *Charnia*. — Au delà du pont de Lescheraines, à dr., on passe au-dessous du v. de *la Motte*.

27 kil. **Le Châtelard**, 958 h., à 762 mèt., sur la rive dr. du Chéran, dominé par les ruines de son château féodal; capitale du pays des **Beauges**, plateau (20 kil. env. de long, sur 12 kil. de larg.) traversé du S. E. au N. O. par le Chéran; pays aussi curieux par sa disposition géographique (992 mèt. d'alt., complétement entouré de rochers) que par les mœurs primitives et patriarcales de ses habitants (10,000 env.).

15 min. Pont sur le Chéran.

50 min. *École* (732 mèt.), en face de *Jarsy*, à g., d'où l'on peut se rendre à *Chevaline* par le *col de Chervel* (1,501 mèt.), ouvert entre le mont *Trelot* (2,186 mèt.) et l'*Arcalod* (2,225 mèt.).—Vallée de Sainte-Reine.

1 h. 10 min. *Le Villard*. — 1 h. 15 min. *Grateloup*. — 1 h. 30 min. *Epernex*. — 2 h. *Sainte-Reine* (796 mèt.).

Montée par le ham. de *Routhennes* au (2 h. 45 min.) **Col du Frêne** (956 mèt., belle vue sur l'Isère et les Alpes).

1 h. 30 min. (4 h. 15 min.) St-Pierre-d'Albigny (R. 48).

22 kil. de Saint-Pierre à Albertville (R. 62, *B*).

Digitized by Google

ROUTE 62.

DE CHAMBÉRY A CHAMONIX

A. Par Annecy et Bonneville.

54 kil. de Chambéry à Annecy ; chemin de fer. — 35 kil. d'Annecy à Bonneville, route de poste. — 6 h. 15 min. de Bonneville à Sallanches, route de poste. — 6 h. 15 min de Sallanches à Chamonix, route de chars.

14 kil. Aix-les-Bains (R. 47).

40 kil. d'Aix. Annecy (R. 51). — 35 kil. d'Annecy à Bonneville (R. 53). — 12 h. 30 min. de Bonneville à Chamonix, par Sallanches (R. 56).

B. Par Albertville et Sallanches.

28 kil. de Chambéry à Chamousset ; chemin de fer. — 22 kil. de Chamousset à Albertville ; route de voitures. — 9 h. 45 min. d'Albertville à Sallanches, route de voitures et diligence jusqu'à Ugine (1 fr.). 6 h. 15 min. de Sallanches à Chamonix ; route de chars.

28 kil. Chamousset (R. 48).

Après avoir franchi l'Isère, la route en remonte la rive dr., dépassant de nombreux villages, jusqu'à (14 kil.) *Bornéry*, où elle rejoint l'ancienne route qu'on suit en s'éloignant de l'Isère.

50 kil. **Albertville**, ch.-l. d'arr. de la Savoie, 4,430 h., à la jonction des vallées de la Tarentaise et de l'Arly, composée de deux bourgs, l'*Hôpital* et *Conflans*, réunis sous leur nom actuel par le roi Charles-Albert. — Fonderie. — Pénitencier. — Château fort en ruines.

D'Albertville à Annecy, par les Beauges (R. 61). A Cormayeur et à Aoste par le petit St-Bernard (R. 63).

On remonte la rive dr. de l'Arly ; à g., au delà du torrent de la Chaise (8 kil.), route d'Annecy.

1 h. 45 min. Ugine, et 8 h. d'Ugine à Sallanches (R. 60). — 6 h. 15 min. de Sallanches à Chamonix (R. 56).

ROUTE 63.

D'ALBERTVILLE A CORMAYEUR ET A AOSTE

PAR MOUTIERS ET LE PETIT SAINT-BERNARD.

20 h. env. — Route de voitures d'Albertville à Bourg-Saint-Maurice (58 kil.). — Diligence tous les jours : 4 fr. 75 c. — De Bourg-Saint-Maurice à Cormayeur, 9 h. — Route de voitures complétement achevée sur le versant français, en voie d'achèvement sur le versant italien, entre l'Hospice et la Thuille. — 45 kil. de Cormayeur à Aoste. — 7 h. 30 min. de marche. — Bonne route de voitures. — Trajet en 5 h. pour 5 fr. ; on va en chars jusqu'à Prè-Saint-Didier, où l'on prend de grandes diligences.

Pont sur l'Arly. — Partie supérieure de la vallée de l'Isère, nommée Tarentaise. — *Tours*. — Château et village de *la Bâthie*. — *Arbine*. — Château et village de Saint-Paul. — *Pas de la Roche Cevins* et village du même nom, à 410 mèt. ; belle vallée, usines. — Ruines des *châteaux de Briançon* et défilé (*Pas de Briançon*), où l'Isère se brise sur des rochers. — *Cascade* de

Digitized by Google

la Glaise, près de *Petit-Cœur*.— Beau bassin appelé le jardin de la Tarentaise. En face de *Grand-Cœur*, vallon et sentier montant au col de la Madeleine (2,023 mèt.), qui conduit dans la Maurienne. — *Aigueblanche* et *le Bois*. — Défilé.

28 kil. Moûtiers, ch.-l. d'arr. de la Savoie, 1,956 h., à 573 mèt., à la jonction des vallées du Doron, du Merlerel, et de la Haute et basse Isère. — Ponts sur l'Isère. — Collége. — Hôpital. — Établissement thermal.

Excursion à *Salins*, à *Brides-les-Bains* et au *Roc-du-Diable* (2,500 mèt., 3 h. 1/2 ; belle vue). 15 min. *Salins*, sur la rive dr. du Doron : établissement thermal, eau chlorurée, sodique, ferrugineuse, agissant principalement sur le système glandulaire et les muqueuses. Ruines d'un ancien château.

Gorge étroite que domine le *coteau de Montagny*. A dr., *la Plombière* (666 mèt.), *Notre-Dame du Pré* (1,000 mèt.), et (1 h.) *Saint-Marcel*. — Curieux défilé appelé le *Détroit du Cieix* ou *Saix. Centron*. — Sur la rive g. de l'Isère, le *Mont-Jovet* (2,563 mèt.; belle vue).

1 h. 45 min. *Villette* (carrières de marbre). — Pont sur le Nant de la Tour. — Cascade près de *Charodez*.

45 min. *Aime*, 1,026 h., à 725 mèt., sur la rive dr. de l'Isère, ancienne ville des *Centrones*. Restes de fortifications romaines, inscriptions antiques, etc. — Débris d'une église romane. — *Chapelle Saint-Sigismond*, sur une hauteur.— Ruines d'un château féodal.

D'Aime à la *vallée de Beaufort* (charmants paysages). — *Saint-Maxime-de-Beaufort*, 2,462 h. Débris d'un *château* où Henri IV séjourna deux fois. — Pèlerinage à la chapelle.

Près de la rive g. de l'Isère, *Macot* (mines de plomb argentifère).

1 h. *Bellentre* (ruines d'une tour). — Sur la rive *g. Landry*, au débouché de la vallée de ce nom (mines de Pesey).

1 h. 30 min. (30 kil. de Moutiers), **Bourg-Saint-Maurice**, 2,578 h., à 815 mèt.; élevage de bestiaux et en particulier de la race bovine dite *la Tarine*.

Tour du IVe s. (?). Ponts sur la Versoie et le Reclus. — 40 min. *Séez*, à 900 mèt. — 10 min. *Villard-Dessous*. — 10 min. Pont sur le Reclus. — De l'autre côté du torrent, masses de roches qu'on suppose être la *Roche-Blanche* dont parle Polybe et qui fut, suivant cet historien, un point stratégique d'Annibal pendant le passage de ses troupes.

45 min. (montée roide) *Saint-Germain*, dernier ham. d'hiver. — 1 h. 15 min., chalets (*cantine*).

3 h. 30 min. de Bourg-Saint-Maurice. **Hospice du Petit Saint-Bernard**, à 2,102 mèt., dans un vallon gazonné, fondé au Xe s., desservi par l'ordre militaire et religieux des Saints-Maurice-et-Lazare. La frontière entre la France et l'Italie est un peu au delà de l'Hospice, qui cependant appartient à l'Italie.

Digitized by Google

Ascension du *Valésan* (3,532 mèt.), au S.E. de l'hospice (1 h.), panorama magnifique; *Redoute* (1791) prise par les Français en 1795. — *Le Belvédère* (1 h. 45 min.), plus difficile, offre une plus belle vue, — Le glacier du *Ruitor* (5 h.) et la *Lancebranlette* (3 h.).

Un peu au delà de l'hospice, au point le plus élevé du passage (2,200 mèt.), d'où l'on voit le Mont-Blanc, *Colonne de Joux* et *Cirque d'Annibal*, formé de pierres disposées comme dans les monuments celtiques.

Descente. — 30 min. *Lac Verney*. — 45 min. *cantine des Eaux-Rouges*. — Pont sur la Thuille à *Pont-Serrant*.

1 h. 30 min. *la Thuille*, où commence la nouvelle route de voitures, qui passe à la Balme et à Cleva et qui traverse un tunnel au-dessus de

8 h. de Bourg Saint-Maurice (4 h. 30 min. du col), près Saint-Didier, à la jonction de la Thuille et de la Doire (cascade). — Bains d'eaux minérales. — Pont sur la Doire.

9 h. Cormayeur (*V. l'Itinéraire de la Suisse*). De Cormayeur à Aoste, 45 kil. (*V. l'Itinéraire de la Suisse* et le Guide diamant : *Dauphiné et Savoie*, par Ad. Joanne.)

ROUTE 64.

DE PARIS A MARSEILLE

862 kil. — Chemin de fer. — Trajet en 16 h. 15 min. par trains express; en 29 h. 30 min. par trains-omnibus. — 1re cl., 106 fr. 55 c.; 2e cl., 79 fr. 80 c.; 3e cl., 58 fr. 55 c.

12 kil. De Paris à Lyon (R. 1).

DE LYON A MARSEILLE

330 kil. — Chemin de fer (gare de Perrache). — Trajet en 7 h. 50 min. et 8 h. 10 min. par trains express; en 12 h. par trains omnibus. — 1re cl., 45 fr. 30 c.; 2e cl., 32 fr. 50 c.; 3e cl., 25 f. 85 c.

Pont en pierre et en fer sur le Rhône (beaux points de vue). — Gare de la Guillotière; — à g., embranchement de Lyon à Genève et ligne de Lyon à Grenoble par Bourgoin.

5 kil. *Saint-Fons*. On entre dans le départ. de l'Isère.

10 kil. *Feyzin*.

Au delà de (15 kil.) *Sérézin*, on voit à dr. le pont qui relie le chemin de Lyon à la Méditerranée à celui de Saint-Étienne (R, 127, *B*).

20 kil. *Chasse*.

De Chasse à Givors, R. 127, *B*.

Le chemin de fer et le Rhône, dont la vallée se rétrécit, décrivent une vaste courbe. — Au delà de l'île *Blanche* et de l'île *Richard*, au loin à dr., massif du mont Pilat.

28 kil. *Estressin*. — Au sortir d'un tunnel qui traverse le dernier escarpement du mont Salomont, on franchit la Gère, dont les deux rives resserrées offrent un aspect pittoresque (usines nombreuses), puis on passe dans un tunnel sous une partie de Vienne.

31 kil. **Vienne**, ch.-l. d'arrond. de l'Isère, 24,807 hab., sur la rive g. du Rhône à l'embouchure de la Gère, qui la divise en deux parties inégales; bâtie

Digitized by Google

sur le penchant d'une colline (belle vue) en face de Sainte-Colombe (R. 111). Au N., le mont Salomont (ruines du château de la *Bâtie*, 1,250) et le mont Saint-Arnaud; à l'E., les monts de Sainte-Blandine et de Pipet (ruines du *château de Pipet* et statue colossale *de la Vierge*, 1860); au S. E. le mont de Saint-Just.

Temple d'Auguste et de Livie (mon. hist), d'ordre corinthien, long de 27 mèt., large de 15 mèt., haut de 17 mèt. 35 c. Façade ornée de six colonnes cannelées supportant le fronton. Autour du monument, qui a été dégagé et restauré, ont été découverts des dalles du forum, les restes d'un portique et d'un escalier. — Au *musée* (ancienne abbaye de Saint-Pierre), fragments antiques. — Deux *aqueducs*, espacés de 10 mèt., hauts et larges de 2 mèt., qui menaient l'eau de la Gère dans la ville; deux autres *aqueducs* plus petits ont été découverts et utilisés. — **Plan de l'Aiguille** (au S.), pyramide quadrangulaire au milieu d'un boulevard récemment ouvert (mon. hist.), haut de 16 mèt., ayant 4 mèt. de côté à la base. Débris de la *spina* d'un grand cirque, dont les vestiges ont été retrouvés. — Vestige d'un *amphithéâtre* (mon. hist.) et de nombreux monuments romains.

Cathédrale de Saint-Maurice (mon. hist. du XIe au XVIe s.); deux tours carrées : portail du XVe s.; 3 absides; nef haute de 27 mèt., longue de 96 mèt., large de 36 mèt. Dans le chœur, frises incrustées de mastic rouge; inscriptions encastrées dans les murs. Bas-relief (l'*Adoration des Mages*), au-dessus d'une porte. Anciens vitraux dans la chapelle de Saint-Jacques. Dans le chœur, *autel* en marbre blanc; à dr. les *tombeaux* d'Oswald de la Tour d'Auvergne et de l'archevêque de Montmorin, par Michel-Ange Slodtz. — Rue des Serruriers, *porte* du *cloître Saint-Maurice* (inscription romaine). — *Église Saint-André le Bas* (mon. hist.) avec tour romane; le cloître, défiguré, sert de cour. — *Église de Saint-Pierre* (mon. hist.) fondée au VIe s. et servant de musée; en restauration. — Près de *Saint-André le Haut* (beaux tableaux), belle *porte* de la Renaissance. — *Saint-Martin*, rebâtie au XVIe s., restaurée en 1845. —Dans la *chapelle de l'Hôpital Saint-Paul*, tableaux italiens.

Hôtel de ville moderne. Sur la place Neuve, *statue* en bronze de Ponsard (15 mai 1870). — *Collége* (1605), où professa Massillon. — Nombreuses *maisons* romanes, gothiques ou de la Renaissance, dans la Grand'Rue, les rues Cuvière, de la Cocarde, des Orfévres. — Maison où est né Ponsard. — *Quai* du Rhône, long de 1,500 mèt.; — *pont suspendu* sur le Rhône (1829); — deux *ponts sur la Gère*, datant, le plus haut de la fin du XVe s., le plus bas, du XVIe s. — Promenades du *champ de Mars* et

Digitized by Google

du *cours Romestang* et le boulevard de la Pyramide.

Aux environs, sites pittoresques, usines nombreuses, battoirs d'écorce et de chanvre, foulons, fabriques de draps, toiles, filatures de soie et de laine, teinture, tanneries, fonderies, forges, etc.

Un pont en fil de fer réunit Vienne à *Sainte-Colombe;* découvertes de nombreux débris romains (mon. hist.) : *tour* carrée, bâtie par Philippe de Valois (belle vue).

De Vienne à Avignon, par la rive dr. du Rhône, R. 132.

36 kil. *Vaugris.*—En face, rive dr. du Rhône, vignoble de Côte-Rôtie (R. 132). Tunnel (177 mèt.).

43 kil. *Les Roches*, v. relié à Condrieu (R. 132), par un pont suspendu.

52 kil. *Le Péage de Roussillon.*

A 20 min. du Péage, *Roussillon*, (1.525 hab.) château de la Renaissance, renfermant de curieuses peintures et de jolis détails, et où Charles IX rendit, en 1564, le décret qui fit commencer l'année au 1er janvier. — 8 kil. à l'E., *Surieu* (*église*, mon. hist. du XIe au XVIe s.).

56 kil. *Salaise.* — On quitte le départ. de l'Isère pour entrer dans la Drôme.

60 kil. *St-Rambert d'Albon.*

De Saint-Rambert à Grenoble et à Annonay, R. 75.

66 kil. *Andancette.*

Excursion à (45 min.) la tour de *St-Romain-d'Albon* (belle vue) et aux (6 kil. plus loin) ruines du *château de Mantaille*, appelé aussi le *château de Barbe-Bleue.*

73 kil. *Saint-Vallier*, V. de 3,372 hab., au confluent de la Galaure et du Rhône. — *Église* reconstruite en 1786. — *Château de Chabrillan*, ancien château de Diane de Poitiers, restauré; jardins dessinés par Le Nôtre.

Excursion (2 h.) dans la vallée de la Galaure; gorge sauvage (*passe de Rochetaillée*), large de 3 à 4 mèt., haute de 30 à 40 mèt. — Château ruiné.

Tunnel de 190 mèt. — Pont sur la Galaure. — Tunnel de 370 mèt.

79 kil. *Serves.* En face, *tour* du château d'Arras. — A dr., montagnes de l'Ardèche, à g., les Alpes.

87 kil. **Tain**, 2,822 hab., sur la rive g. du Rhône, en face de Tournon, au pied du coteau de l'**Ermitage** (vignoble célèbre de 140 hectares). — Sur la place de l'Hôtel de ville, *taurobole* ou autel antique (mon. hist.), de l'an 184, haut de 1 mèt. 30 cent. sur 70 cent. de largeur. — Colonne *milliaire.* — 3 kil. au S. E. *Asile de la Teppe*, pour les épileptiques.

Deux *ponts* relient Tain à (1 kil.) Tournon (R. 132).

Corr. pour (18 kil.) Romans (R. 76.)

96 kil. *La Roche de Glun.* — Viaduc sur l'Isère. — Galerie voûtée, longue de 489 mèt.

105 kil. **Valence**, ch.-l. du départ. de la Drôme, V. de 20,142 hab., près du confluent de l'Isère et du Rhône. — Antiquités romaines. — Vestiges des anciens remparts, près de la gare.

Digitized by Google

— *Cathédrale de Saint-Apollinaire* (mon. hist.), fondée vers 212, rebâtie au XIe s.; voûtes refaites au XVIIe s.; 3 nefs; abside, colonnade et vitraux remarquables; cénotaphe en marbre, érigé à la mémoire de Pie VI (1799), surmonté du buste du pontife. Tour récemment reconstruite; beau porche en pierre de Crussol (32 colonnes). — *Le Pendentif* (mon. hist. de la Renaissance), sépulture de la famille de Mistral. — *Église Saint-Jean-Baptiste*, reconstruite en 1847, excepté le porche et le clocher (XIe s.); beaux vitraux. — *Saint-Pierre-du-Bourg* (beau maître-autel en bois et tableau attribué à Lebrun). — *Collégiale de Saint-Ruf* (temple protestant), rebâtie au XVIIIe s. *Église des Cordeliers* (XVIIIe s.), magasin à fourrage. — Ancienne *église Notre-Dame de Soyons*. — *Église Saint-Joseph*, moderne, près de la gare. *Église Notre-Dame. Maisons des Têtes* et de Mme Dupré-Latour (Renaissance). — *Hôtel du Gouvernement*, où mourut Pie VI. — *Palais de justice*. — Séminaire (belle situation). — *Caserne* d'artillerie. — *Pont* suspendu sur le Rhône; *Musée; galerie d'histoire naturelle; bibliothèque*. — *Champ de Mars*, au S. de la ville (belle vue). — *Place Championnet*, sur laquelle a été érigée la statue de ce général. — Vaste *polygone*.

De Valence à Grenoble, R. 76; — au Puy, R. 131; — à Avignon, par la rive droite du Rhône, R. 132; — à Privas, R. 133.

115 kil. *Étoile;* ponts sur la Véoure, l'Ozon et le canal de la Lauze.

123 kil. *Livron.* — A dr., embranchement de Privas. — Pont sur la Drôme (belle vue).

De Livron à Gap, par Die, R. 89; — à Privas, R. 133.

126 kil. *Loriol.*

133 kil. *Saulce*, 1,291 h. (découverte d'une belle mosaïque, en 1820). — Ponts sur le Lolagnier, la Teyssonne, le torrent du Blomard et la Leyne.

139 kil. *Lachamp-Condillac :* ancien château; source d'**eau minérale** gazeuse iodée, eau de table.

150 kil. **Montélimar**, ch.-l. d'arrond. de la Drôme, 11,100 h., dans une plaine, près du confluent du Roubion et du Jabron. — Quatre *portes* de l'ancienne enceinte. — *Église de Sainte-Croix* (XVe et XVIe s.). — dans l'*hôtel de ville* (en reconstruction), *charte de* 1198, gravée sur une table de marbre. — *Citadelle* très-ancienne. — Au N. du *château* (prison; belle vue), *tour de Narbonne* (XIe s.). — A l'O. de la ville, le *Champ de Mars*, promenade. — Aux environs, sur le coteau de Maubec, *monastère de Trappistines*. — A 3 kil. au S. E., eau minérale froide de *Bondonneau*.

De Montélimar à Dieulefit et à Nyons, R. 90; — à Avignon, par la rive dr. du Rhône, R. 132.

Viaduc de 23 arches. — Ponts sur le Roubion, le Jabron et le torrent des Riailles.

Digitized by Google

159 kil. *Châteauneuf-du-Rhône* (pont suspendu). A g., grotte dite la *Baume des Anges*. Sur la rive dr. du Rhône, *Viviers* (Ardèche), R. 132.

163 kil. *Donzère*. *Église* romano-byzantine. — *Chapelle des Pénitents*. — Ruines d'un *château;* — quelques *maisons* du moyen âge. — Dans les environs, *château de Belle-Eau* (belle vue) ; *rochers de Robinet*, pierres dites *les Donzelles*, *puits de Saint-Vincent*, restes d'une *voie romaine* et d'un *camp* retranché.

Excursions : — 8 kil. La **Garde-Adhémar**; ruines d'un ancien *château* des Adhémar de Monteil; **église** romane (mon. hist.) restaurée. — A l'E. du v., *val des Nymphes* (grotte avec sources d'eau vive, ruines d'une église romane), dominé par l'antique *tour Magne*. — (18 kil.) **Grignan**, 1,932 h., v. situé au pied et sur les pentes d'un rocher que dominent les ruines du *château* (mon. hist.) dévasté en 1792. On y voit la chambre où mourut Mme de Sévigné et des objets qui lui ont appartenu. Dans la galerie de tableaux (plus de 300 toiles), on remarque des portraits de Mme de Sévigné et de sa fille, Mme de Grignan, par Mignard. (Le château n'est ouvert aux étrangers que le jeudi. de 1 h. à 6 h. du soir, les jeudis de fêtes et de foire exceptés.) L'*église* (mon. hist. des XIIe et XVIe s.) renferme la sépulture de Mme de Sévigné. Sur la place de l'hôtel de ville, *statue* de Mme de Sévigné. — A 1 min. au S. O. de Grignan, *Grotte de Rochecourbière*, souvent visitée par la célèbre marquise.

Au delà des *îles des Margiric* pont sur la rivière de Berre. A dr., la *Dent de Rez* (1,174 mèt plus loin, à g., la tour de Cla sayes avec une statue colossa de la Vierge, et à l'horizon *mont Ventoux*.

171 kil. *Pierrelatte*, 3,539 (château ruiné). Vestiges de v las gallo-romaines. — Excu sions : (7 kil.) **Saint-Paul-Trois-Châteaux**, 2,558 h.; ancien *cathédrale* du XIIe s. (mon. hi restauré); antiquités romai et porte romaine dite *Fan Jo* — (10 kil.) **Saint-Restitut**; *ch pelle funéraire* du saint (mo hist. du IXe s.) ornée d'u grande frise sculptée; *église* roissiale (mon. hist. du XIIe avec chapiteaux sculptés et restes d'une frise.

On passe du départ. de Drôme dans celui de Vaucl

179 kil. *La Palud*. — Via sur le Louzon. — A g. le Po Saint-Esprit (R. 132).

183 kil. *La Croisière*. — P sur le Lez.

186 kil. *Montdragon*.

191 kil. *Mornas*. Restes château fort. Église du XIIe s

194 kil. *Piolenc*. — Vi sur l'Eygues.

201 kil. **Orange**, ch.-l. d de Vaucluse, 10,622 hab., Meyne, au pied d'une co surmontée par une *statue* lossale de *la Vierge*. — Th **romain** (mon. hist.), haut

Digitized by Google

mèt., long de 103 mèt. 43 c.; il était presque entièrement construit en blocs sans ciment et pouvait contenir 7,000 personnes. Le *postscenium* renferme une collection de marbres et d'objets d'art qui ornaient le théâtre. — **Arc de triomphe** (mon. hist.) de construction romaine, IIe s., habilement restauré et le plus beau monument de ce genre qu'il y ait en France; il est haut de 22 mèt. 73, large de 21 mèt. 45, profond de 8 mèt. 12; belles sculptures. — Ruines du *Cirque* (mon. hist.), qui pouvait contenir 20,000 personnes. — On a trouvé à Orange plusieurs statues et beaucoup de débris antiques. — *Cathédrale* du VIe s. rebâtie au XIIe; il ne reste que des fragments de l'édifice romano-byzantin. — *Église* bizarre des *Pères de Sidon*. — *Sarcophage* en marbre de Saint-Eutrope, retrouvé en 1801 dans les ruines de l'église St-Eutrope; — *statues* de *Raimbaud II*, comte d'Orange, érigée en 1846, et du *comte de Gasparin*, érigée en 1864; — belles *fontaines*, — jolies *promenades*.

Excursions: à (29 kil.) *Visan* (anciennes murailles attribuées aux Celtes; — à (37 kil.) **Valréas**, 4,722 h., usines curieuses, nombreuses églises (église paroissiale, mon. hist.). — Excursion du **Mont-Ventoux** (R. 93) par Malaucène (R. 93).

210 kil. *Courthézon*.

215 kil. *Bédarrides*. — Viaducs sur la Sorgue. — A dr. *Châteauneuf-du-Pape* (bons vins).

220 kil. *Sorgues*. Ruines d'un château fort.

D'Orange à Nyons, R. 92.

224 kil. *Le Pontet*.

De Sorgues à Digne, par Carpentras et Forcalquier, R. 94, *A*.

230 kil. **Avignon**, ch.-l. du départ. de Vaucluse, V. de 36,427 hab.; sur la rive g. du Rhône, résidence des papes de 1305 à 1378. — Pour avoir une belle vue d'ensemble sur la ville, il faut monter au sommet du *rocher des Doms*, où a été établi un *jardin public*. — **Remparts** (mon. hist. en restauration) reconstruits au XIVe s. et bordés d'élégants boulevards. — **Pont** sur le Rhône et chapelle (mon. hist.) bâtie en 1177-1188; avait 19 arches dont il reste 4, restaurées au XIVe s. — Cathédrale **Notre-Dame-des-Doms** (mon. hist.), du XIe s.; chapelles et abside du XIVe s.; *tombeaux* : de Jean XXII (mon. hist. du XVI s.), de Benoît XII, dans une chapelle peinte par Devéria, et de Grillon; dans la chapelle de la Résurrection, Vierge de Pradier et autel très-ancien en marbre; dans le sanctuaire, le siége des papes (style byzantin); sur le fronton intérieur, fresque de Memmi (1349); tableaux par N. et P. Mignard. — Statue massive de la Vierge (1858) au-dessus du clocher. — **Château des Papes** (mon. hist. de 1336 à 1370), vaste et prodigieuse construction du moyen âge, qui servait, depuis 1815, de caserne

Digitized by Google

et de prison, mais dont la destination future n'est pas déterminée. Au N., corps de logis surmonté d'une tour, anciennes cuisines; tour de Saint-Jean et tour de Trouillas. — Le *Calvaire* est moins ancien; des fresques de l'église il ne reste que deux voussures de l'abside. — *Hôtel des Monnaies* (conservatoire de musique), élevé en 1610. — *Église des Grands-Carmes* (XVe s.); beaux tableaux de Rigaud et de Mignard. — *Église Saint-Agricol*; nef remarquable (1321-1340); autel avec retable, de la Renaissance; belles peintures, Vierge en bois par Coysevox, tombeau de P. Mignard. — *Saint-Pierre*, mon. hist. des XIVe et XVIe s., récemment restauré. — A *Saint-Didier* (1355), bas-relief exécuté sous la direction du roi René. — Dans la *chapelle des Pénitents de la Miséricorde*, les *églises de l'Oratoire, des Pénitents gris* et la chapelle du lycée, beaux tableaux. — *Hôtel de ville* avec tour du XIVe s. (mon. hist.). — *Couvent des Célestins* (mon. hist.). — Ancien palais des archevêques, aujourd'hui *petit séminaire* (XIVe et XVe s.). — *Tour Saint-Jean* sur la place Pie. — *Hôtel de Crillon* (XVIIe s.). — *École* et *temple protestant* (fin du XVIe s.). — *Statue de Crillon*, place de l'Horloge. — Arcades romaines (mon. hist.) dans plusieurs maisons de la rue de la Petite-Fusterie. — *Théâtre* (1846). — **Musée Calvet** (rue Calade, 65), contenant : la *bibliothèque* ouverte au public quatre jours par semaine, 80,000 vol., livres et manuscrits précieux; un *médaillier* (22,000 pièces); une collection épigraphique; deux galeries de *sculpture* et d'*architecture* antiques et du moyen âge; des *collections archéologiques* fort importantes, parmi lesquelles une collection de *verres* antiques, l'une des plus belles de l'Europe; une galerie de *sculpture* moderne et d'objets de curiosité; une *galerie de tableaux :* 415 toiles de toutes les écoles, depuis le XVIe s., retables des XIVe et XVe s., peintures sur bois très-anciennes, galerie de *portraits* de personnages nés dans le département; une collection de dessins de maîtres et d'estampes. — **Musée Requien**, établi dans l'église Saint-Martial (XVe s.) et succursale du musée Calvet; bibliothèque d'histoire naturelle, belles collections de zoologie, conchyliologie, paléontologie, géologie des départ. de Vaucluse et de la Corse; un des plus riches herbiers de France. — Belles promenades : du *Jardin des plantes* (dans les terrains dépendant de Saint-Martial), des *Doms*, de la *Barthelasse* et des *Angles*, d'*Été*, porte de l'*Oule*, d'*Hiver*, cours Saint-Michel, sur les bords du Rhône. — Fontaines publiques débitant par jour 6 millions de lit. d'eau.

Industrie : La soie (14,000 ouvriers à Avignon et dans les environs), la garance (800 ouvriers), 25 à 30 millions d'affaires par an; fabriques d'indien-

Digitized by Google

nes, de mousselines, construction de machines, etc.

Un pont relie Avignon à (4 kil.) *Villeneuve-lès-Avignon* (Gard), V. de 3,067 h., au pied de coteaux calcaires. — *Abbaye de Saint-André*, aujourd'hui couvent de femmes. — Dans la *chapelle de l'hôpital*, tombeau d'Innocent VI (XIVe s.); dans le parloir de l'hôpital, magnifique toile du *Jugement dernier* et *portrait* de la marquise de Ganges, par Mignard. — Dans l'*église* paroissiale, belle *Descente de Croix*. — *Chapelle* de l'abbaye de Saint-André et *tour*, sur le bord du Rhône. — Débris de la *Chartreuse du Val de Bénédiction* (dans l'église), fresques et tombeau du prince de Conti. — A 1 kil. au S., ruines de l'*abbaye de Saint-Ruf*; à l'E. et à 2 kil., celles de l'ancien *prieuré de Saint-Véran* (1140). — *Montfavet* (dans l'église, tombeau de Pierre de Cohorn). — *Tour d'Espagne*, seul reste du couvent des dames de Sainte-Praxède (1348). — Ruines de l'*abbaye du Mont-de-Vergues* (1060), sur une colline au pied de laquelle a été construit un asile d'aliénés.

Corresp. pour (29 kil.) la fontaine de Vaucluse (R. 96); — *Pernes* (5,084 h.), sur la Nesque, patrie de Fléchier. — Ancien *château* (mon. hist.) renfermant des peintures (mon. hist.) du XIVe s.; *église* (mon. hist.) du Xe s., recouvrant une crypte; — (59 kil.) *Cordes* (2,803 h.), à 4 kil. duquel se dressent les constructions romanes de l'*abbaye* cistercienne *de Sénanque*.

D'Avignon à Digne, par Carpentras et Forcalquier, R. 94, 4; — par Apt, R. 94, B; — à Vaucluse, R. 96; — à Gap et à Digne, par Manosque, R. 95; — à Aix, par Orgon, R. 97; — à Lyon, par la rive dr. du Rhône, R. 132.

A 5 kil. d'Avignon, pont-viaduc sur la Durance, 23 arches, longueur totale, 534 mèt. 75 c. — A dr., *rocher de la Montagnette*, couronné par la *tour* de Barbentane (1365). — On sort du dép. de Vaucluse pour entrer dans les Bouches-du-Rhône.

236 kil. *Barbentane*.

242 kil. *Graveson*.

251 kil. **Tarascon**, V. de 12,454 h., sur la rive g. du Rhône, en face de Beaucaire. — **Château** (mon. hist.), reconstruit au XVe s. par le roi René, et servant aujourd'hui de prison (belle vue). — *Église Sainte-Marthe* (mon. hist.), élevée, de 1187 à 1216, sur les ruines d'un temple romain, reconstruite vers la fin du XIVe s.; tableaux de Vanloo, de Mignard et de Vien, bas-relief gallo-romain, tombeau de Jean de Cossa, gouverneur de Provence (XVe s.). — *Église de Saint-Jacques* (tableau de Vanloo). — *Rue des Arcades*, bordée de portiques. — *Viaduc* sur le Rhône, reliant l'embranchement de Cette à la ligne de Lyon à Marseille; — *pont* suspendu entre Tarascon et Beaucaire. — Pépinières de Tonnelle (2 kil. de la ville). — A 4 kil., *chapelle Saint-Gabriel* (mon. hist.) datant de l'époque carlovingienne.

Excursions : — à Beaucaire, R. 139; — à Saint-Remy et aux Baux (R. 98).

Digitized by Google

De Tarascon à Orgon, par Saint-Remy, R. 98 ; — à Cette, par Beaucaire, Nîmes et Montpellier, R. 129.

A dr., ligne de Cette (R. 130) et viaduc sur le Rhône.

257 kil. *Ségonnaux*. A dr., la Camargue. — Au milieu de la plaine d'Arles, à l'E., ruines de l'abbaye de Mont-Majour (*V.* ci-dessous).

265 kil. **Arles**, ch.-l. d'arr. des Bouches-du-Rhône, V. de 26,367 h., sur le Rhône, en face du delta qu'il forme en se bifurquant 1,500 mèt. plus haut. — Nombreuses antiquités romaines.—*Obélisque* (mon. hist.) sur la place royale, 15 mèt. 28 cent. de haut. — *Place des Hommes* (ancien forum), 2 *colonnes* de granit, fragments de la façade des Thermes et substructions. — Restes de l'ancien *palais de Constantin ; —remparts romains* à l'E. de la ville; — *aqueducs ;* — vestiges d'un pont romain vis-à-vis de Trinquetaille. — **Amphithéâtre** (mon. hist.) construit par le père de Tibère (43 ans av. J. C.), — longueur de l'axe, 140 mèt.; largeur 40 mèt. — pouvant contenir 25,000 spectateurs, restauré en 1846-1847. — **Théâtre antique** (mon. hist., en restauration), même plan et mêmes proportions que celui d'Orange, mais moins bien conservé; largeur totale, 102 mèt. 25 cent.; largeur de la scène, 9 mèt.; 16,000 spectateurs. C'est dans les ruines de ce théâtre qu'a été trouvée la *Vénus d'Arles* (musée du Louvre). — **Saint Trophime**, égl. primatiale (m hist.), fondée en 601 sur les r nes d'un prétoire ; grand p tail (XIIIe s.); colonnes de g nit et tympan de l'arcade dessus de la porte. A l'intérie *fresque* de Visconti, *Asso tion* en marbre blanc, *Ch au tombeau* (10 personnag tombeaux sculptés; — *clo* de l'abbaye (mon. hist.); be galeries, sculptures; — *No Dame la Majeure*, style rom entièrement restaurée; — *baye de Saint-Césaire* (513) *Hôtel de ville* (XVIe s.), *tou l'horloge* surmontée d'une tue de Mars dite l'*Homm bronze ; bibliothèque* publi (9,000 vol.), riche cabinet d' toire naturelle. — Maisons la Renaissance (hôtel *Art* frise sculptée). — *Musée l daire* dans l'ancienne é Sainte-Anne. — Les *Alysca* (mon. hist.) ou Champs-Ély d'Arles, nécropole célèbre moyen âge, aujourd'hui pr nade où se trouvent *Saint norat* (mon. hist. du IVe e XIe s.) et plusieurs chapelle *Promenade de la Lice*, bo par le canal de Craponn Faubourg de **Trinquetaille**, à-vis d'Arles, au delà du Rh (débris romains). —Industri la minoterie; — commerc laines; — vastes ateliers de struction de machines e voitures de la Compagni Lyon.

A 3 kil. N.-E., restes de l célèbre **abbaye de Mont-Maj** fondée au VIe s. et reconst

Digitized by Google

aux XIe, XIe et XVIIe s., *tour de défense* (mon. hist., XIVe s.). — *Église* souterraine de Saint-Pierre, en forme de croix latine. — *Chapelle de Sainte-Croix* (mon. hist.) du XIe s. (1,019). — Près de Mont-Majour, *montagne de Cordes;* restes de remparts; au sommet, *grotte des Fées.*

Excursion dans **la Camargue**, plaine immense (67,000 hect.), formée des alluvions du Rhône, coupée de marais, de ruisseaux et d'étangs, et dont un cinquième de la surface est cultivé; 50,000 hect. de blé en moyenne, moutons, taureaux sauvages et bêtes de trait. — La Camargue est partagée entre deux communes, Arles (80,000 hect.) et (57 kil.) les **Saintes-Maries-de-la-Mer** ou les **Saintes** (18,000 hect.). — *Église* (mon. hist. du XIIe s.) entourée de fortifications et contenant de belles sculptures; tombeaux des *Saintes-Maries*, pèlerinage très-fréquenté. — Le *canal Saint-Louis* (1864-1871), long de 4 kil., large de 60 mèt., profond de 7 mèt., commence à 8 kil. au-dessus de l'embouchure du Rhône et débouche dans l'anse du Repos, à 10 kil. du port de Bouc; il ouvre à la navigation le bassin inférieur du Rhône en évitant la barre du fleuve.

D'Arles à Lunel, R. 140

Un remblai de 44 mèt. 40 précède le grand *viaduc d'Arles*, long de 769 mèt.; 31 arches de 21 mèt. d'ouverture sur 8 mèt. de hauteur; piles de 3 mèt. d'épaisseur. — A g., ancien pont de Crau (57 arches), au-dessus duquel un aqueduc, long de 562 mèt. et soutenu par 94 arcades en plein cintre, reçoit les eaux du canal de Craponne.

On entre dans la **Crau**, vaste plaine de 200 kil. carrés, couverte de pierres.

273 kil. *Raphèle.*

281 kil. *Saint Martin de Crau.*

295kil. *Entressens.*

D'Entressens à Salon, R. 99.

Pont sur le canal d'Istres.

298 kil. *Miramas.* (Ruines d'un château fort.

De Miramas à Avignon, par Salon et Lamanon, R. 96.

303 kil. *Saint-Chamas* (2,667 hab.), divisé par une colline rocheuse qui longe l'étang de Berre et que traverse un tunnel de 60 mèt., *lou Pertus*, le Pertuis. — *Chapelle de Saint-Chamas.* — *Poudrerie.* — A 500 mèt., dans une plaine que traverse la Touloubre, **pont Flavien** (mon. hist.), construction romaine, formé d'une seule arche, long de 21 mèt. 40 c., large de 6 mèt. 20 c., haut de 7 mèt.; aux deux extrémités arc corinthien. — *Viaduc courbe*, sur la vallée de la Touloubre, 49 arches. — **Étang de Berre**, 22 kil. de long., 60 kil. de tour. — Viaduc sur la vallée de l'Arc.

317 kil. *Berre*, 1,980 h. — Viaduc de la *Bastianne* (53 mèt.).

323 kil. **Rognac.**

De Rognac à Aix, R. 105.

Pont sur un ruisseau. — Via-

Digitized by Google

ducs de la *Baume* (46 mèt.) et du *Baou* (74 mèt.). — A g., *ermitage de Vitrolles* (belle vue). A dr., étang de Berre.

327 kil. *Vitrolles*. — Pont sur un ruisseau et viaduc (65 mèt.).

332 kil. *Pas-des-Lanciers*.

A Martigues, R. 100.

Au delà d'un viaduc (22 mèt.), on s'enfonce dans une tranchée profonde, précédant le **tunnel de la Nerthe**, qui traverse à plus de 200 mèt. de profondeur la chaîne de l'Estaque. Ce tunnel est long de 4,638 mèt., haut de 10 mèt., large de 8 mèt., hors œuvre; sous la voie règne un aqueduc haut de 1 mèt. — Au sortir d'une gorge sauvage, on découvre Marseille et la mer.

339 kil. 1/2. *L'Estaque*, au fond du golfe des Crottes. — *Viaducs des Riaux* (68 mèt.), et *de Château-Follet* (55 mèt.) — On passe dans une profonde tranchée à la sortie de laquelle la voie domine la Méditerranée du haut d'un remblai de 17 mèt., soutenu, du côté de la mer, par un mur de 55 mèt. de longueur.

341 kil. *Séon-Saint-Henry*.

342 kil. *Séon-Saint-André*. — Au delà du *tunnel de Saint-Louis* (475 mèt.), on entre dans la belle vallée des Aygalades.

344 kil. Les Aygalades (*V.* ci-dessous, p. 113). — Viaduc (30 mèt.) sur la rivière et la vallée du même nom.

345 kil. *Saint-Joseph*.

346 kil. *Le Canet*.

347 kil. 1/2. *Saint-Barthélemy*. Châteaux; bastides.

A g., chemin de fer de Toulon; à dr., embranchement du port de la Joliette.

350 kil. **Marseille**, ch.-l. du départ. des Bouches-du-Rhône, V. de 300,131 hab., sur la Méditerranée.

Situation. — Aspect général.

Marseille, l'antique cité fondée par les Phocéens, vers l'an 599 avant J.-C., la première place maritime de la France, est située à 1 mèt. 50 d'altitude, au fond d'une baie formée à l'E. par le golfe de Provence.

La forme de Marseille était autrefois à peu près celle d'un fer à cheval dont l'échancrure assez restreinte est dessinée par le port, l'un des côtés par la vieille ville, et l'autre côté, ainsi que le segment de cercle supérieur, par la nouvelle ville. La création de nouveaux quartiers, le long des bassins de la Joliette, du Lazaret et d'Arenc, a modifié cette forme en y ajoutant un appendice vers le N.-O.

La *Vieille ville* s'élève pêle-mêle sur une colline, entre le port, la Canebière, le Cours, la rue d'Aix et le boulevard des Dames. La nouvelle rue de la République la traverse, et d'autres rues doivent y être percées, mais on y trouve encore des ruelles noires, anguleuses, malpropres, escarpées et pavées de cailloux pointus, des places étroites, des habitations du moyen âge.

La *Nouvelle ville*, située en

Digitized by Google

grande partie au fond de l'ancien port, se prolonge au S. le long de la colline de Notre-Dame de la Garde. Toutes les rues y sont droites et pourvues de larges trottoirs.

Si l'on veut jouir du magnifique panorama de Marseille et de ses environs, il faut gravir la colline de Notre-Dame de la Garde ou se rendre au Jardin zoologique (*V.* ci-dessous).

Port, Docks, Rade, Phares.

Vieux port, défendu, à g., par le fort Saint-Nicolas construit sur les plans de Vauban, à dr., par le fort Saint-Jean ; il a 29 hect. de superficie et peut contenir 1,300 navires. *Port de la Joliette* (20 hect.). *Bassins des Docks* (15 hect.), *d'Arenc*, le *bassin National* (24 hect.) et celui *de la gare maritime* (24 hect.). On peut encore comprendre les deux ports du *Frioul*, celui de *Pomègue* (2 hect.) et celui de *Ratonneau* : c'est dans ce dernier que se trouvent la *Quarantaine* et le *Lazaret*. On se propose d'agrandir le port, en y ajoutant de nouveaux bassins séparés par des môles de 500 à 520 mèt. de longueur, en prolongeant la digue de la Joliette, en ouvrant un avant-port qui sera circonscrit par la digue des bassins et par un brise-lames de 2,800 mèt. de longueur; enfin on doit construire un bassin de radoub et un bassin de carénage. — Les *docks* se divisent en : *dock de la douane*, inauguré le 1er janvier 1864, et dont les magasins peuvent recevoir 75,000 tonnes de marchandises ; *dock du commerce*, d'une contenance égale. — 2,700 mèt. de quais, sur les bassins du Lazaret et d'Arenc, desservent ces docks; près de là sont les bâtiments d'administration et un *entrepôt commercial* pour 80,000 tonnes de marchandises. — La *rade*, entre le cap Croiset à l'E. et le cap Couronne à l'O., est éclairée par les *phares : de Planier*, au S.-O., feu tournant; de *Porquerolles* à l'E., feu varié; de *Faryman*, à l'O., feu fixe. Il y a, en outre, deux fanaux à l'entrée du vieux port et un sur le musoir de la jetée de la Joliette.

Principales rues et places.

La **Cannebière**, la plus belle rue de Marseille, allant du vieux port aux allées de Meilhan sous le nom de *rue de Noailles* à partir du Grand-Cours. *Rue d'Aix* ou *de Rome; rue de Paradis; rue de Saint-Ferréol; rue Beauvau.* — Dans la vieille ville, *rue Coutellerie; Grand'-Rue; rue de la République* (775 mèt. sur 24) divisée en deux par une vaste place circulaire à laquelle aboutissent d'immenses boulevards. — *Place de la Bourse* (statue de Puget par Ramus); *place Saint-Ferréol* (colonne surmontée d'une statue, par Chardigny); *place de l'Hôtel-de-Ville* (fontaine); *place Neuve, place du Palais-*

Digitized by Google

de-Justice, nommée aussi *place Janquin* ou *place aux Œufs; place des Capucines* (fontaine avec un obélisque); *place Castellane* (au milieu d'un grand bassin, obélisque colossal); *place* ou *plaine Saint-Michel* où se tient la foire de Saint-Lazare (fontaine grandiose); *place Montyon; place des Moulins; place de la Rotonde.* — De nouveaux *boulevards* ou *cours* ont été percés ou prolongés dans ces derniers temps; de nouveaux quartiers ont été créés aux Catalans, à la Joliette, au Lazaret, au Prado, etc.; enfin, de 1860 à 1865, 148 rues, boulevards ou places ont été livrés à la circulation.

Le **Canal de Marseille** (92 kil. de longueur, dont 25 en travaux souterrains), construit de 1839 à 1849 par l'ingénieur Montricher, amène dans la ville les eaux de la Durance; il commence près du pont suspendu de Pertuis, franchit la chaîne des Taillades dans un tunnel de 3,700 mèt., le défilé de Roquefavour par le magnifique aqueduc de ce nom (R. 105), et donne 10 mèt. d'eau par seconde; il dessert 400 fontaines et 1,800 bouches d'arrosage.

Édifices publics. — Curiosités.

Églises. — Nouvelle **cathédrale** bâtie près du quai de la Joliette, d'après les plans de M. Vaudoyer: basilique byzantine en forme de croix grecque surmontée de plusieurs dômes. — Nouvelle chapelle de **Notre Dame de la Garde** (1864), la colline du même nom (b vue), élevée dans le style mano-byzantin, sur les p de M. Espérandieu; clocher l de 45 mèt.; à l'intérieur p tures murales par M. Mü riche décoration en marbre couleur, crypte pavée en saïque. — *Saint-Victor* (1 dont les catacombes renfer une *Vierge noire* en bois, tribuée à saint Luc. — *N Dame du Mont-Carmel*, da vieille ville, rebâtie en 1 voûte très-élevée; sculpt — *Notre-Dame-du-Mont* (24); *Christ* de Papéty. — *É des Chartreux* (1633), pré Jardin zoologique; deux campaniles, — *Église S Vincent de Paul*, récem bâtie dans le style du XIII *Église* moderne *de la Tri* une des plus riches de la — *Saint-Théodore*, du XV avec une façade moderne bleau de Zurbaran). — *É Saint-Michel*, récemment vée dans le style du XIII *Église de Saint-Joseph* (— Il reste une chapelle (f élancée) de l'*église des Acc — Temple protestant.*

Édifices civils. — *Hôt ville*; écusson aux arm France, par Puget; bel es moderne, belle vue du ba — **Hôtel de la Préfecture**, struit de 1861 à 1867 par M. tin. — **Palais de Justice**, struit par M. Martin; la des Pas-Perdus est ornée

Digitized by Google

colonnes en marbre rouge du Languedoc; statues et bas-reliefs par MM. Guillaume, Gilbert, Truphème, Ferrat, Travaux et Chabaud. — **Bourse** construite de 1854 à 1840; la salle principale a 1,120 mèt. de superficie; statues par MM. Toussaint, Guillaume, Ottin et Gilbert. — **Palais des arts de Longchamp**, sur la colline du même nom, le chef-d'œuvre de M. Espérandieu, renfermant le Musée de peinture et le muséum d'histoire naturelle, reliés entre eux par une colonnade à jour au milieu de laquelle se détache un château d'eau (cascade de 20 mèt.) dont les sculptures du groupe principal sont dues à M. Cavelier. — *Arc de triomphe* (1825-1830), sculptures par David (d'Angers) et Ramey. — *Consigne*, à l'extrémité du vieux port (XVIIIe s.) : la *Peste de Milan*, bas-relief par Puget, tableaux par David, Paulin, Guérin, Gérard et H. Vernet. — *Château du Pharo*, ancienne résidence impériale. — *Grand Théâtre*. — *Fontaine d'Homère* (buste du poëte, lavoir grec, magnifique platane). — *Observatoire*. — *Hôtel-Dieu* (XVIIe s.), beaux portiques commencés par Mansart. — *Halle Puget*, décorée de sculptures par le grand artiste marseillais. — Nombreux établissements de charité et d'instruction publique.

Le **Musée** dans une aile du palais de Longchamp, ouvert au public, excepté les lundis et vendredis, de 8 h. à midi et de 2 h. à 6, contient une riche collection d'ouvrages des écoles italienne, allemande, flamande, hollandaise et française. Nous citerons seulement :

Le *Guide*, la Charité romaine. — *Pérugin*, la Famille de la sainte Vierge. — *Salvator Rosa*, un Ermite, — *Benvenuto Tizio*, Portrait de femme. — *Andrea del Sarto?* Saint Jean évangéliste. — *Philippe de Champaigne*, l'Apothéose de la Madeleine; l'Assomption. — *Holbein*, Portrait d'homme. — *Rubens*, la Résurrection; la Chasse au sanglier; la famille du prince d'Orange. — *Lesueur*, la Présentation au temple. — *Mignard*, portrait de Ninon de Lenclos. — *Natier*, portrait de Mme de Pompadour, en Aurore. — *Parrocel*, le Couronnement de la Vierge. — *Puget*, son portrait. — *Le roi René*, son Portrait. — *Vien*, le Christ à la piscine. — *Corot*, vue du Tyrol. — *Lagrenée* (*Louis*), l'Amour enchaîné par les Grâces. — *Ary Scheffer*, la Madeleine.

Le *Musée* d'histoire naturelle, également dans une aile du palais de Longchamp, comprend des collections d'entomologie et d'ornithologie, de crustacés, de mollusques, etc.

La **Galerie des Antiques** (au château Borély) renferme de beaux sarcophages, des fragments de bas-reliefs, des cippes, des inscriptions dont une, phénicienne, a été trouvée en 1846 dans une maison de la ville. Le musée de sculptur

Digitized by Google

renferme entre autres : une pierre milliaire, et un médaillon de Louis XIV par Puget.

La Bibliothèque (plus de 80,000 volumes et de 1,300 manuscrits) est ouverte tous les jours, excepté le dimanche, et pendant le mois de septembre, de 9 h. à midi, de 2 h. à 4 h. et de 7 h. à 10 h. du soir. — Le *Cabinet des médailles*, annexé à la Bibliothèque, est une collection très-complète. Les *archives départementales* à la Préfecture sont un des dépôts en ce genre les plus riches de France.

Commerce. — Industrie. — Navigation.

Les principales industries de Marseille sont : la savonnerie, la raffinerie de sucre, la tannerie, la minoterie, la fabrication des bougies et des chandelles, la manutention des vins, le lavage des laines, l'industrie métallurgique, représentée surtout par les hauts fourneaux et fonderies de Saint-Louis (dans la banlieue), etc.

Les principaux objets du commerce sont les céréales, les huiles, le sucre, le café, les peaux, les graines oléagineuses, les laines, les soies, etc., etc.

Le mouvement de la navigation est en moyenne de :

Navires à voiles et à vapeur : entrée, 5,766; sortie, 5,882.

Le nombre des bateaux à vapeur attachés au port de Marseille est considérable. La seule Compagnie des Messageries nationales y possède plus de 60 bâtiments faisant le service postal. Des services réguliers de paquebots sont ainsi établis entre Marseille et l'Italie, Malte, Constantinople, la Syrie, l'Égypte, la Corse, l'Algérie, l'Espagne, l'Inde et l'Indo-Chine.

Promenades.

Promenades principales : *Allées de Meilhan* (jolie fontaine); — *Allées des Capucines*; — *Cours de l'Athenée* (statue de Belsunce par Ramus); — *Cours des Fleurs*; — *Boulevard du Nord*; — *Cours du 4 Septembre* aboutissant à la promenade de *la Colline*; cascade, colonne avec statue de Napoléon Ier (très-belle vue); — le **Prado**, entre la place Paradis et la mer (5 kil., château des fleurs, hippodrome); — le *château Borély* (champ de courses sur les pelouses du parc); — la **Corniche**, route de voitures au bord de la mer (7 kil. de longueur, 12 à 25 mèt. de largeur) depuis le château du Pharo, au N., jusqu'à la plage du Prado, au S. (villa Talabot, restaurant Roubion, très-fréquenté). Pont en fer sur l'Huveaune, viaducs sur l'anse de la Fausse Monnaie, et le vallon des Auffes; usines des Catalans, bains de mer; — le **Jardin zoologique** (6 hect.), sur la pente orientale du plateau de Longchamp (vue magnifique), ouvert depuis 1855, tous les jours de 6 h. du matin à la nuit pendant l'été, de 7 h. à 5 h. en hiver. Prix d'entrée, les dimanches et fêtes, 25 c. jusqu'à midi; 50 c.

Digitized by Google

de midi au soir; pendant la semaine, 1 fr. par personne; café-glacier dans le jardin. Omnibus pour le jardin : à la Joliette et à la place Royale. — Une promenade, récemment ouverte, sur le bassin d'épuration des eaux de l'aqueduc, se relie au jardin zoologique.

Excursions.

La banlieue de Marseille est presque entièrement parsemée de *bastides* (petites maisons de campagne) et de *postes* (cabanes de feuillage) pour la chasse aux oiseaux; il faut s'éloigner un peu pour faire des excursions intéressantes. — *L'Estaque par les Aygalades* (5 à 6 h. aller et retour; *V.* p. 108). Après avoir laissé à g. la route d'Aix, on passe à la *Belle de Mai*, puis à (3 kil.) *Saint-Barthélemy*; 3 kil. plus loin, on croise la ligne de Lyon : à g., belles propriétés de *Sainte-Marthe* et de *Toursainte* (tour octogonale, haute de 35 mèt., chapelle romane, ermitage). Après avoir dépassé le *château de Saint-Joseph*, on entre dans la **vallée des Aygalades** (belles vues et beaux ombrages); château des Aygalades, ancienne demeure de Barras; château de Fontanien; curieux ermitage. — A 9 kil. de Marseille, à l'O. de la vallée, sur l'une des plus hautes croupes de l'Estaque, s'élève le *château* gothique *des Tours* (vue magnifique), à 4 kil. duquel est l'ancien château du roi René. On revient par les vallons de Séon-Saint-André, Séon-Saint-Henry et l'Estaque (bons vins), la *Madrague* et le *Château-Vert* (bouillabaisse et oursins renommés). — 5 kil. N. E. *Saint-Julien*, le point le plus élevé du territoire marseillais; belle vue. — 9 kil. E. *Les Camoins*, eaux minérales froides, bel établissement de bains. — A 5 kil. 1/2, *château du roi d'Espagne*, où Charles IV fut prisonnier en 1811. Dans un bois, *Fontaine d'Ivoire*, source de *Saint-Michel d'Eau-Douce*. — 6 kil. de Marseille. *Baume Roland*, grotte curieuse, sur le versant du *Marsillo à Vetre* ou *Marsille Veïré*, montagne pelée dont le sommet passe pour avoir été taillé par Puget en profil humain. — Îles de *Pomègue*, de *Ratonneau*, du *château d'If*, des *Pendus*. — Grottes de (9 kil.) Baume-Loubière; — (40 kil.) Aqueduc de Roquefavour (R. 103); — (19 kil.) vallon de Saint-Pons et (57 kil.) la Ciotat (R. 65).

De Marseille à Grenoble, R. 78; — à Avignon, par Orgon et Salon, R. 99; — à Martigues, R. 100; — à Digne, R. 102; — à Aix, R. 105; — à Draguignan, R. 108.

ROUTE 65.

DE PARIS A NICE

PAR MARSEILLE, TOULON ET CANNES

1087 kil. — Chemin de fer. Trajet en 23 h. 35 min. par trains express, en 32 h. 20 min. par trains omn. : — 1re cl., 153 fr. 95 c.; 2e cl., 100 fr. 40 c.; 3e cl., 75 fr. 65 c.

862 kil. Marseille (R. 64).

Digitized by Google

DE MARSEILLE A TOULON

67 kil. Chem. de fer. — Trajet en 1 h. 51 min. par trains express ; en 1 h. 55 min. et 2 h. 35 min. par trains mixtes et omnibus. 1re cl., 8 fr. 25 c.; 2e cl., 6 fr. 20 c.; 3e cl., 4 fr. 55 c.

La ligne de Toulon, laissant à g. celle de Paris, se dirige vers l'E., entre des collines couvertes de bastides, passe dans les *tunnels de Saint-Charles* (150 mèt.) et *des Chartreux*, traverse le vallon du Jarret, croise l'aqueduc de Saint-Pierre, puis franchit l'Huveaune deux fois à (7 kil.) *La Pomme*, et une fois à (9 kil.) *Saint-Marcel* (où elle franchit également le canal de la Durance).

12 kil. *Saint-Menet* (deux châteaux), où l'on trouve une voit. de corresp. pour (3 kil.) les Camoins (R. 64). — On franchit de nouveau l'Huveaune.

13 kil. *La Penne*, sur l'Huveaune. — Pyramide de *la Pennelle* (mon hist.). — Tombeau romain. — Château.

15 kil. *Camp-Major*.

17 kil. **Aubagne**, 7,408 hab., près du confluent de l'Huveaune et du Merlançon. — *Monument* élevé à la mémoire de l'abbé Barthélemy, né, dit-on, à Cassis.

Excursions : — au vallon de (4 kil. E.) *Géménos* et à (7 kil.) *Saint-Pons* (ruines d'une *abbaye*, mon. hist., du XIIIe au XVe s.).

A Aix, par Valdonne, R. 105.

Ponts sur l'Huveaune et le Merlançon. — Tunnel de 400 mèt. — *Tunnel du Mussaguet.* (2,600 mèt.). — A dr. le *cap Canaille* (416 mèt. d'alt.) et la mer.

26 kil. **Cassis**, 1,976 h., sur la Méditerranée. Port de 3 hect. 1/2, pouvant recevoir 70 navires de tonnage moyen. *Phare* haut de 38 mèt., et d'une portée de 10 milles. — *Château* fort. — Bons vins rouges et blancs. — Aux environs, *puits de Portmiou* et *grotte de Rayage*.

Tunnel de *Collongues* (140 mèt.). — Tunnel des *Jeannots* (1,600 mèt.). Sur la dr., beau golfe des Lecques.

37 kil. **La Ciotat**, 10,017 h., sur la Méditerranée. *Église* du XVIe s. Belle esplanade de *la Tasse* (vue du golfe). *Port* abrité par le *cap de l'Aigle* et l'*île Verte*, pour 150 bâtiments de 300 tonneaux. Chantiers de construction pour les navires. Ateliers maritimes des Messageries nationales (1,600 à 1,800 ouvriers). — Extraction de pavés; pêche du corail. — A (5 kil. N.-E.) *Ceyreste*, ruines d'un *castrum* (mon. hist.); — *fontaine romaine* (mon. hist.).

Le chemin de fer, contournant le golfe des Lecques, passe du départ. des Bouches-du-Rhône dans celui du Var.

44 kil. *Saint-Cyr*. — Tunnel de 370 mèt.

51 kil. *Bandols*, port au fond d'un charmant golfe. — Vieux château sur les glacis duquel ont été établies des batteries.

La voie décrit une courbe au S. E. et franchit le ruisseau d'*Aram* sur un *viaduc* de 180 mèt.

58 kil. *Ollioules-Saint-Na-*

Digitized by Google

zaire, station desservant *Saint-Nazaire* (aub.), 2,515 h. *Port* précédé d'une grande rade, pour navires calant 3 mèt. 50. Tour carrée de 40 mèt. sur le quai. — *Ollioules* (aub.), 3,448 hab., dans la vallée de la Reppe. Restes de remparts (XIIIe s.). *Maisons* du moyen âge et de la Renaissance. Beaux *jardins*. Près de la ville, ruines d'un château du XIIIe s.

Au N. belles *gorges d'Ollioules*, défilé pittoresque de 3 kil. — A 4 ou 5 kil., curieux *grès de Sainte-Anne*.

Pont sur la Reppe. — A dr., v. de Six-Fours (*V.* ci-dessous).

62 kil. **La Seyne**, 11,592 h., sur le rivage O. de la petite rade de Toulon. Beaux *chantiers de constructions navales* de la Société des forges et chantiers de la Méditerranée (3,000 ouvriers); cales pouvant recevoir des navires de 100 mèt. et plus de longueur ; *port* ayant 24,000 mèt. de superficie.

Excursion très-recommandée dans la presqu'île du **cap Sicier**, où se trouvent les ruines de Six-Fours (2,850 h.). l'une des plus anciennes villes de la Provence, désertée en partie par sa population. — *Église* (mon. hist.) du XIe et du XVIe s.; nombreux objets d'art; — *la chapelle de Notre-Dame de la Garde* (360 mèt. d'alt.), lieu de pèlerinage très-ancien ; — **Tamaris** (belle vue) ; — le *fort Napoléon*, dont la prise assura celle de Toulon en 1793. (Pour plus de détails, *V. l'Itinéraire général de la France*, 2e partie, par Ad. Joanne).

Au delà de la Seyne, on franchit la Goubran, on côtoie la mer à dr., et on croise deux rivières. Petit *tunnel*.

67 kil. **Toulon**, ch.-l. d'arr. du Var et du 5e arr. maritime, 77,126 h.. V. située sur la Méditerranée, dans une baie profonde, fermée par la presqu'île du cap Sépet et dominée au N. par des montagnes élevées (le Faron et le Coudon); à l'E. par la route d'Italie; au S. par le cap Sépet et la presqu'île du cap Sicier; à l'O. par les montagnes qui forment les gorges d'Ollioules. — On découvre à la *Batterie du Salut* un beau panorama sur la rade, la ville et les forts. — Les *rues principales* sont : le *boulevard de Strasbourd*, la *rue La Fayette*, et la *rue de Lorgues*, qui les relie ; les deux *Avenues* E. et O. de la gare, les rues *Racine* et *Molière*, la *rue de la Miséricorde*, la *rue d'Alger*, la *rue Bourbon*, la *rue Royale*, etc. — Les *places* sont, en général, petites et irrégulières, sauf la *nouvelle place d'Armes*, sur le boulevard de Strasbourg et l'*ancienne place d'Armes*, ombragée de platanes et bordée de beaux magasins et de cafés.

De grands travaux ont changé depuis 1853 l'aspect de Toulon du côté du N. Les vieux remparts ont été remplacés par une nouvelle enceinte qui se relie à l'ancienne au-dessus de la porte d'Italie et s'étend jusqu'au fort Malbousquet de manière à renfermer l'arsenal de Castigneau. On a construit aussi une *sous-préfecture*,

Digitized by Google

lycée, une *manutention militaire*, une *cité ouvrière*, une *caserne retranchée*, un *arsenal de terre*, une *succursale de la Banque de France*. Un musée, une bibliothèque, des bains, des établissements de bienfaisance sont en construction.

Cathédrale de Sainte-Marie-Majeure (XIe-XVIIe s.); clocher reconstruit au XVIIIe s., haut de 36 mèt. A l'intérieur : *chapelle* du *Corpus Domini*, tabernacle de Puget, *Jéhovah au milieu des Anges*, par Veyrier, *Vierge* de Canova, tableaux de J.-B. Vanloo, Mignard, etc. — *Église Saint-Louis* (tableau attribué à Rubens et *Sainte-Famille* de Vanloo). — *Église Saint-François-de-Paule* (tableau de Michel Serres; belle toile d'un maître inconnu; statue du patron, par L. Hubac). — *Église Saint-Pierre* (bel autel; deux statues, par L. Hubac). — Dans l'*ancienne chapelle de la Miséricorde*, plafond peint par l'un des Vanloo. Trois *églises* nouvelles (beaux vitraux) s'élèvent au Mourillon, dans le faubourg du Pont-de-Las et dans celui de Saint-Jean-de-Var. — **Hôtel de ville**; *cariatides* de Puget, supportant le balcon. — *Maison* de Puget (aujourd'hui temple protestant). Sur le quai, devant l'hôtel de ville, *statue* en bronze, le *Génie de la Navigation*, par Daumas. — *Théâtre;* statues par Daumas, Klagmann et Montagne. — *Fontaines :* sur le ·t (obélisque); rue des Mies (buste du sculpteur Hubac). — Dans la *Grosse Tour*, curieux cachots souterrains. — *Tour* du Mourillon (1848). — A la *Poissonnerie, lionceaux*, par Puget. — *Musée* ouvert les dimanches et fêtes, de 11 h. à 4 h., renfermant près de 400 tableaux ou objets d'art (deux pastels de Cordouan). — *Bibliothèque* ouverte, excepté les samedis, dimanches et fêtes, de 9 h. à 2 h. 1/2 (16,000 vol.). — *Jardin* botanique.

Port, au fond d'une rade immense; *darse vieille* pour la marine marchande et la marine militaire; *darse neuve* pour la marine militaire seulement. — *Port marchand* ou *de la Rhode*, pour des navires calant 5 mèt. 50 au plus. — *Phare* du cap Sépet, feu tournant de 3e ordre, à éclats rouges, portée de 12 milles; — *fanal de la Grosse-Tête*, au S.-E. de la petite rade, *feu de port*, blanc, portée de 9 milles.

Une *permission*, qui est nécessaire pour visiter l'arsenal de la marine et ses annexes, se délivre de 10 à 11 h. du matin dans les bureaux du major général de la marine, place d'Armes.

Arsenal maritime, bâti en 1680, d'après les plans de Vauban. — Superficie, y compris Castigneau, 290 hect. — *Porte monumentale* décorée de colonnes en marbre cipolin et de statues par Lange et Verdiguier. — *Corderie*, longue de 350 mèt., commencée par Vauban en 1668 et terminée par Riquet en 1778.

Digitized by Google

— *Forges.* — *Cales couvertes.* — *Magasin général.* — *Salle d'armes ;* à l'entrée, cariatides, aigle par Puget ; à l'intérieur, statue, *Renommée*, par Puget. — *Armurerie, ateliers des modèles.* — *Bassins de radoub.* — *Tour de l'horloge.* — *Musée maritime.* — **Bagne** établi par Colbert en 1682 et servant de dépôt pour les condamnés qui doivent être déportés (3,000 forçats en moyenne).

Arsenal de Castigneau, le long de la rade, sur une longueur de 5 kil. jusqu'à la Seyne, construit sur pilotis, par M. Barthelon (17 hect.). — *Boulangerie* pouvant cuire par jour 40,000 rations. — *Chaudronnerie*, — *fonderie*, — *ateliers d'ajustage* et de *montage*, — *forges*, — bassins de carénage; — *bâtiment des moteurs* (cheminée haute de 72 mèt.); *magasin d'outillage*, long de 125 mèt. ; — *magasin général*, *subsistances*, etc.

Arsenal du Mourillon, en dehors de la ville ; *fosses* et *hangars* pour la conservation des bois de construction navale ; *scierie* à vapeur, *cales* couvertes, forges, etc.

Hôpital de la marine (pour le visiter, s'adresser au commissaire de l'hôpital); *cabinet d'histoire naturelle.* — *Hôpital Saint-Mandrier*, annexe du précédent.

L'arsenal de Toulon occupe 10,000 ouvriers dont 3,000 condamnés.

Hôtel de la Préfecture maritime ; — tribunal maritime ; — direction d'artillerie de marine ; polygone de manœuvres ; — *école d'hydrographie* de 2e classe ; — *école de médecine navale.*

Toulon est défendu par de nombreuses batteries, des redoutes et des forts établis sur les collines voisines et reliés à la ville par de belles routes stratégiques.

Commerce : importation de blé, bois, chanvre, fer, houille, etc., dont les deux tiers pour la marine ; exportation de vins ordinaires, huiles, etc. — Vin de *Lamalgue.*

Excursions. — Saint-Mandrier (20 min. pour visiter l'hôpital, demander une permission au major général), bel établissement sur la presqu'île du cap Sépet ; *parc* et *jardins botaniques*, très-riches en végétaux exotiques ; *chapelle*, charmante rotonde surmontée d'une coupole ; *citerne* à cercles concentriques contenant 300.000 mèt. cubes d'eau (écho remarquable) ; *Lazaret* pour les passagers des navires en quarantaine. — Au N. de Toulon, le mont **Faron**, d'où l'on découvre une vue magnifique, et les forts *Faron*, *de la Croix-Faron*, du *Grand* et du *Petit Saint-Antoine*, etc. ; à l'E. les forts *Lamalgue*, du *cap Brun* et *Sainte-Marguerite ;* à l'O. les forts *Balaguier*, *de l'Eguillette*, *Malbousquet*, la *redoute des Arènes* ou *de la Convention*, la *batterie des Gaus* et la *batterie du Salut*, point de vue le plus complet de la ville, de la rade, des arsenaux, etc. — **Le Coudon** (une journée, aller et retour, à cheval ou en voiture), montagne dont le sommet offre un magnifique panorama sur l'extrémité méridionale de la France. — La *Vallée de Dardennes* et *le Revest* (1 jour aller et retour). — Le *Baou de Quatre-Heures* (6 h. aller et retour ; vues magnifiques). — I

Digitized by Google

Chartreuse de Montrieux (28 kil. N. de Toulon ; 1 journée ; mais 6 h. peuvent suffire pour aller et revenir).

Ollioules et Sainte-Anne (*V.* ci-dessus, p. 115 ; omnibus toutes les heures, place Puget). — La Sainte-Baume (*V.* ci-dessous, R. 103). La Seyne, Tamaris, Six-Fours, Notre-Dame de la Garde et presqu'île du cap Sicier (*V.* ci-dessus, p. 115 ; bateaux à vapeur pour la Seyne ; embarcadère sur le quai, en face de la rue Neuve ; départ toutes les heures ; 75 c. à l'arrière, 20 c. à l'avant ; — omnibus pour la Seyne et Saint-Nazaire ; départ de la place Saint-Pierre, à 10 h. du matin et à 4 h. du soir.). — Hyères et les ruines de Pomponiana (R. 110). — La vallée de Sauvebonne et de Pierreleu (28 kil. ; R. 110). — Porquerolles et les autres îles d'Hyères (R. 110). Bateau à vapeur, les lundi, mercredi et vendredi, à 7 h. du matin ; retour dans la journée ; embarcadère sur le quai, en face de la rue d'Alger ; 1re, aller et retour, 3 fr.

De Toulon à Draguignan, R 108 ; — à Hyères et à Saint-Tropez, R. 110.

DE TOULON A NICE

PAR CANNES

158 kil. — Chemin de fer. — Trajet en 4 h. 30 min. par trains express ; en 5 h. 10 min. et 6 h. par trains omn. — 1re cl., 19 fr. 45 c. ; 2e cl., 14 fr. 55 c. ; 3e cl., 10 fr. 65 c.

75 kil. de Marseille. *La Garde* (château ruiné ; *église* du XVIe).

78 kil. *Hyères*, station d'où partent les omnibus pour la ville de ce nom (R. 110).

81 kil. *La Farlède-la-Crau*, station desservant *Solliès-Farlède* et *la Crau*. — On remonte la vallée du Gapeau ; à g. *Solliès-Ville* (*église*, mon. hist.). Pont sur le Gapeau.

84 kil. *Solliès-Pont*, 2,792 h., sur le Gapeau (château du XVIIe s.).

90 kil. *Cuers*, 4,295 h.

98 kil. *Puget-Ville* ou *Puget de Cuers*. — Tour gallo-romaine ; chapelle de Sainte-Philomène, but de pèlerinage.

102 kil. *Carnoules* (chapelle de Notre-Dame de Carnoules).

105 kil. *Pignans*. — Sources abondantes.

110 kil. *Gonfaron*.

121 kil. *Le Luc*, 5,396 h. sur le Riotord. Mines de plomb commerce de marrons dits de Lyon. — Ruines d'une église (mon. hist.) ; belle tour de 151

[Excursion au *Cannet du Luc* (3 kil.) ; mine de plomb ; crist tallerie ; chute de l'Argens église du Xe s., mon hist. ; restes des anciennes fortifications

150 kil. *Vidauban*, sur la ri dr. de l'Argens, que l'on fra chit. — *Château d'Astros*. *Pont romain*.

156 kil. **Les Arcs**. — Sour ferrugineuse. — Pont romain. Tour de l'ancien château. — 1 kil au S.-O., ruines d'un *lumbarium* et (plus au S.) d'u construction appelée *Mounas* — Chapelle de Sainte-Rossoli

Des Arcs à Draguignan, R. 108.

Laissant à g. l'embranch ment de Draguignan (R. 1 on franchit l'Argens.

144 kil. *Le Muy*, près du c fluent de l'Argens et de la N tubie. — Tour du XIIe s. Ponts sur la Nartubie et l' dres.

Digitized by Google

150 kil. *Roquebrune*, à 2 kil. de la station, au pied d'une montagne (200 mèt. d'alt.; vaste panorama).

154 kil. *Le Puget-près-Fréjus* (forêts).

158 kil. **Fréjus**, 3,050 h., évêché, sur une éminence dominant la mer. — Monuments antiques (mon. hist.) : *arènes*, *remparts* (*porte dorée*), *théâtre*, etc. Au N. de la ville, *ruines* de la *porte de César* et d'un *aqueduc* long de 30 kil. — Ancien *palais épiscopal* et *tours de l'église* (mon. hist.) du XIe ou XIIe s. — *Chapelle du Baptistère* (mon. hist.), colonnes antiques en granit avec chapiteaux en marbre blanc.

Au delà de Fréjus s'élève l'*Esterel*, groupe de montagnes à peu près désertes, d'un aspect sauvage et intéressantes à visiter. Ce groupe a 20 kil. du N. au S. sur 15 kil. de l'E. à l'O.

162 kil. *Saint-Raphaël*, à l'extrémité N. d'un petit golfe, où Bonaparte débarqua à son retour d'Égypte, et où il s'embarqua, à son départ pour l'île d'Elbe. — Belle rade. — Curieuse falaise au N.-E. — Carrières de porphyre bleu dans la vallée du torrent de Boulouris, qu'on franchit (6 kil. de la station). A dr., tour de Dormont.

170 kil. *Agay*, port, au pied des Mornes-Rouges. *Rade* (100 hect., 25 mèt. de profond.).

Viaduc de 3 arches sur l'Agay. — *Viaduc d'Antéore* (9 arches). — Plus loin à dr., *cap Roux* (magnifique panorama). — Dans les bois, à 190 mèt. d'altit. environ, grotte de la Sainte-Baume (2 h. d'Agay). — Tunnel de Maubois (135 mèt.). On passe du Var dans les Alpes-Maritimes. — Tunnel du Saoumes (810 mèt.). — Viaduc de 8 arches sur le ravin de la Rague. — A dr. *La Napoule*, *port* creusé, dit-on, par les Romains. — Ruines d'un château du XIVe s. — Ponts sur l'Argentière, la Napoule et la Siagne. — A g. pèlerinage de Saint-Cassien. — A g., embranch. de Grasse. — Tunnel de 95 mèt. sous la ville de Cannes.

194 kil. **Cannes**, V. de 9,618 h., dans une position charmante, abritée contre les vents froids, a des hivers très-doux et des étés d'une chaleur modérée; la température moyenne de l'année est de 16°,4 et les variations diurnes n'y sont pas très-fortes. C'est un des séjours d'hiver les plus fréquentés par les personnes dont la poitrine est délicate. Aussi la ville moderne ou des étrangers prend-elle chaque année un accroissement considérable.

Église Notre-Dame-d'Espérance (XVIIe s.; reliquaire de 1491). — Ancienne *église de Sainte-Anne* (XIIIe s.). — *Casino* (style gothique). — *Promenade* du *Cours*. — *Pont du Riou* (XIIe s.). — *Port* formé en 1838 par la construction d'un môle long de 150 mèt., et *phare* à feu fixe de 18 kil. de portée. — Cannes est alimenté d'eau par un *canal* qui prend les eaux de la Siagne près de Saint-Cézaire.—

Digitized by Google

Commerce de parfumerie, huiles, savons, poissons salés, etc.

Les environs de Cannes sont parsemés de **villas**, parmi lesquelles on distingue : à l'O., le château de lord Brougham (1834) ; la *villa Saint-Georges* (style italien) ; le *château des Tours*, à M. le duc de Vallombrosa ; la *villa Victoria* (à côté de laquelle se trouve l'église anglicane) ; le *château* gothique de *La Bocca* ; le *château Sainte-Marguerite* ; la *villa* qu'habita Jean Reynaud ; la *villa* d'*Ormesson* ; — au N. et à l'E., les *villas Séverin*, *Julia*, *du Rocher*, *Desanges*, *Beauregard*, *Jeanne-Marguerite* et *Alexandra* ; — enfin sur le cap de la Croisette (vieux fort ; chapelle ogivale de *Notre-Dame des Pins*), une villa rustique, entourée d'un magnifique jardin d'orangers, appelé le *jardin des Hespérides*.

Cannes et ses environs offrent de magnifiques points de vue sur la mer, les îles de Lérins, le golfe de la Napoule, les coteaux voisins et l'Estérel.

Excursions. — (45 min. à pied) La *Croix des Gardes*, colline à 156 mèt. d'alt., d'où l'on découvre une belle vue. — (3 kil.) *Le Cannet*, v. situé dans un vallon bien abrité (*villa Sardou*, où mourut Mme Rachel, en 1858). — (1 jour.) **Les îles de Lérins.** La plus grande, l'île *Sainte-Marguerite*, a 7 kil. de circonférence ; elle est défendue par un fort qui a servi de prison au Masque de fer. — L'île *Saint-Honorat*, la plus intéressante, séparée de la précédente par un canal de 700 mèt. de largeur, a 3 kil. env. de circonférence ; elle renferme un des plus anciens monastères de Gaules ; l'*église*, du VIIe au XIe s., les *chapelles* adjacentes ou disséminées dans l'île et le *château fort* des XIe-XIIe s., sont classés parmi les mon. hist.

A Digne, par Grasse, R. 10 bis.

200 kil. *Golfe Jouan*. — Nombreuses villas. — Petite colonne commémorative du débarquement de Napoléon en 1815.

205 kil. **Antibes**, 6,064 h., N.-E. de la presqu'île qui sépare le golfe Jouan du golfe de Nice. — *Port* fortifié par Vauban. — *Église paroissiale* bâtie sur les débris d'un temple païen ; *tours* de l'époque gallo-romaine. — *Ruines* d'un *théâtre* et d'un *aqueduc*. — Sur la place d'Armes, *colonne* rappelant la belle défense des Antibois, en 1815, contre l'armée austro-sarde. — Près de l'hôtel de ville, *inscription* romaine. — Le côtoie le golfe de Nice (magnifique panorama).

213 kil. *Vence-Cagnes*, station desservant la ville de Vence (*V.* ci-dessous) et *Cagnes*, 2,000 h. ; *château* (mon. hist.) des *Grimaldi* ; tombes romaines près de l'embouchure du Loup ; *ruines du monastère de Saint-Véran* (VIe s.).

[*Corresp.* pour (10 kil.) *Vence*, 2,755 h. ; inscriptions romaines, colonnes antiques ; r

Digitized by Google

parts du temps des Sarrasins. — *Hôtel de ville* possédant des archives très-anciennes. — Ancienne cathédrale, sur les fondements d'un temple païen, magnifiques retables, baptistère antique. — Ancien évêché. — Restes du château, etc. — A 1 kil. au N., ruines d'une commanderie de Templiers (belle vue)].

Le chemin de fer, franchissant la Cagne, parcourt à l'E., une campagne plantée d'oliviers. A g. est *Saint-Laurent-du-Var* (vins muscats renommés).

219 kil. *Le Var*, station établie près d'un magnifique *pont-viaduc* (6 arches) sur le Var. — On entre bientôt dans la *gare* monumentale de Nice.

225 kil. (1,087 kil. de Paris) **Nice**, ch.-l. du départ. des Alpes-Maritimes, 50,180 h., située à l'extrémité N. de la *baie des Anges*, sur le Paillon et près de l'embouchure du Var, se divise en 4 parties, la *vieille ville*, la *ville du* XVIIIe s., la *ville neuve* et la *ville du port*. Le climat en est doux (la moyenne annuelle oscille entre 15,02 et 15,09), mais les variations thermométriques y sont assez brusques et assez grandes, surtout dans les quartiers les plus exposés au vent.

Place Garibaldi; — place des Phocéens (fontaine grecque antique), d'où part la *rue Saint-François-de-Paule*, la plus belle rue de Nice, longue de 300 mèt. (maison où logèrent Bonaparte et Pie VII), et se continuant à l'E. sous le nom de *Cours* (trois rangs d'ormes centenaires); — Dans le faubourg de la Croix-de-Marbre, *croix* commémorative de l'entrevue de Charles V, François Ier et Paul III en 1538, et *colonne* rappelant le passage de Pie VII en 1809 et 1814. — *Quartier* et *chemin* pittoresques des *Ponchettes*, à l'E. de deux belles *terrasses*, longues de 250 mèt. qui séparent le Cours de la plage, et qui doivent être remplacées par un square et des hôtels. — Sur le *Paillon*, qui sépare la ville moderne des quartiers anciens, *pont Vieux* (1541), *pont Neuf* (1825) et *pont des Phocéens*. La place qui traverse le Paillon, sur 5 voûtes en pierre, est un véritable jardin suspendu (*statue de Masséna*). — *Place Masséna*, à laquelle aboutissent l'*avenue de la Gare* et la *route de France*. — *Jardin public* (beau palmier) où joue la musique militaire. — *Promenade des Anglais*, avenue large de 26 mèt. qui longe le bord de la mer pendant 2 kil., et sur laquelle s'élève l'élégant hôtel du *Casino*. — *Boulevard du Lazaret*, à l'E. du port, finissant au Montboron (*cavernes*).

Vue magnifique de la plate-forme, haute de 96 mèt., du **château**, dont il ne reste que la *tour Bellanda* du ve s.; des aloès, des cactus, des agaves américaines bordent les allées, qui ont remplacé les anciens remparts. — *Port* connu sous le nom de *Limpia*, bien abrité, recevant les navires calant 4

Digitized by Google

mèt., possédant un phare à feu fixe et éclats rouges, de 12 milles de portée; on s'occupe de l'agrandir.

Églises : Notre-Dame de Nice, construction néo-gothique inachevée; — *Saint-Jacques-le-Majeur* (XVIe s.), façade moderne; — *Saint-Dominique* (1736); tableau attribué à Carle Vanloo); — *Notre-Dame-du-Vœu* (1835; belle toile de M. Hauser); — — *chapelle du Saint-Sépulcre* (tableau de Vanloo); — *chapelle de la Miséricorde* (beau diptyque du XIVe s. par J. Miratheti); — *église de la Croix* (belle tête du Père éternel, par Vanloo). — *Chapelle* érigée en mémoire du grand-duc de Russie.

Théâtre italien. — Ancien *palais des Lascaris* (beaux plafonds du XVIIe s., peints par Carlone). — *Tribunal de paix*, ancien hôtel de ville, édifice de style bizarre. — Maisons où sont morts Paganini (rue de la Préfecture, 14) et Halevy (rue de France, 5). — *Musée* (1846) d'histoire naturelle. — *Bibliothèque* (40,000 vol.) ouverte, ainsi que le musée, tous les jours de 10 à 3 h. — *Jardin botanique.* — *Jardin d'acclimatation*, à 8 kil. de Nice, à g. de la station du Var, non loin du nouvel *hippodrome*.

Commerce et industrie : huile d'olives, olives, vins, eaux distillées pour la parfumerie et la pharmacie.

Villas et jardins. — Les environs de Nice sont parsemés de villas parmi lesquelles on cite : la *villa* ridicule *du colonel Smith* (vue magnifique); les *villas Clary* (bosquets d'orangers), *Pierrelas*, *de Césolles*, *de Châteauneuf*, *Bermond* (forêt d'orangers et d'arbres fruitiers), *Gastaud*, etc.

Excursions. — Villefranche, décrit, R. 66 (4 kil.; chemin de fer : 5 convois par jour; prix : 50 c., 40 c., 30 c.; et route de terre; omnibus, 40 c., 4 départs par jour du boulevard du Pont-Neuf). — *Presqu'îles de Saint-Jean* et *de Saint-Hospice* (7 kil., chemin de fer; omnibus, boulevard du Pont-Neuf). A 1 h. de Villefranche, beaux oliviers de *Beaulieu* (dont un a 7 mèt. 30 de circonf.); au N. de Beaulieu, rochers escarpés de la *Petite Afrique;* à Saint-Hospice, ruines, chapelle, belle vue (un jour est nécessaire pour tout visiter). — Le *Mont-Gros* (306 mèt.); le *Vinaigrier* (370 mèt.); le *Montalban* (330 mèt.). — *Cimiès* (4 kil. par la montée, 5 kil. par Brancolar) : ruines romaines, terrasse ombragée d'énormes chênes verts; église et couvent, peintures et collection de gravures sur bois; source du Ray, fontaine de Mouraya et aqueduc romain, etc. — *Couvent de Saint-Barthélemy* et *Vallon-Obscur* (7 kil. env.). — *Vallon du Magnan*, l'un des plus jolis vallons des environs de Nice, et *embouchure du Var* (6 kil.). — *Sainte-Madeleine*, *St-Roman* (2 h. 1/2 de Nice) et *Bellet.* — *Grotte Saint-André* (6 kil.) dans un vallon pittores-

Digitized by Google

que ; château. — Ascension du Mont-Cau (3 h. env., 854 mèt.).

De Nice à Menton, R. 66 ; — à Digne, par Grasse, R. 104 ; — à Puget-Théniers, R. 113 ; — à Turin, par le col de Tende, R. 114.

ROUTE 66.

DE PARIS A MENTON

PAR NICE

1111 kil. — Trajet en 33 h. 29 min. par trains omnibus et en 24 h. 32 min. par trains express. 1re cl., 136 fr. ; 95 c. 2e cl., 102 fr. 70 c. ; 3e cl., 75 fr. 30 c.

1087 kil. Nice (R. 65).

DE NICE A MENTON

A. Par le chemin de fer.

24 kil. — Trajet en 1 h. 9 min., 1 h. 19 et 1 h. 5 min. par trains mixtes, en 57 min. par trains express. — 1re cl., 2 fr. 95 c. ; 2e cl., 2 fr. 20 c. ; 3e cl., 1 fr. 65 c. — *N. B.* Prendre de préférence la dr. dans le wagon pour voir la mer.

Tunnel (600 mèt.) sous la colline de Cimiès ; pont de 3 arches sur le Paillon ; souterrain sous la colline de Montalban.

4 kil. de Nice. *Villefranche*, 5,444 h., au N.-O. d'un petit golfe (bonne rade). — Travaux de défense et établissements militaires. — *Tour* pittoresque, sur un écueil. — *Lazaret*. — Sur le *Cauferrat*, ou *cap de Fer*, dans la presqu'île de Saint-Jean, phare (30 kil. de portée). — Petit tunnel.

6 kil. *Beaulieu*. Petit tunnel.

9 kil. *Eza*, station au bord d'un golfe charmant (pour le village. *V.* ci-dessous, *B*). — On passe dans 7 tunnels.

15 kil. **Monaco**, 1,200 h., sur un rocher long de 385 mèt., haut de 50 à 60 mèt. Capitale d'une principauté indépendante, longue de 3 kil. 1/2 sur une largeur variable de 1 kil. à 150 mèt. — *Palais*, édifice d'ancienne date, agrandi par des constructions successives ; tour crénelée ; dans la belle *cour d'honneur*, fresques attribuées à Caravage ; magnifique escalier de marbre blanc conduisant à une galerie dont les fresques sont attribuées à Carlone ; dans la belle *salle Grimaldi*, superbe cheminée de la Renaissance ; chapelle splendidement décorée ; magnifiques jardins en terrasse, à l'entrée desquels, sur la place du château, se voient un magnifique tombeau romain et une borne milliaire. — *Église St-Nicolas* (XIIe ou XIIIe s.). — Jolies *maisons*. — Dans la rue de Lorraine, 2 charmantes *portes* de la Renaissance. — *Promenade Saint-Martin* (belle vue sur la mer). — Petit *port* menacé d'un ensablement complet. — *Casino* (jeux, bals, concerts, théâtre, etc. ; jardins splendides). — *Établissements de bains* (salons, restaurant, café, salles d'hydrothérapie).

Aux environs, dans le *vallon de Gaumates*, *Chapelle de Sainte-Dévote* (pèlerinage).

Viaduc de 6 arches sur le vallon de Gaumates. Tunnel au-dessous des villas de Monte-Carlo.

17 kil. *Monte-Carlo*, station

Digitized by Google

spéciale pour le casino de Monaco.

20 kil. *Cabbe-Roquebrune*, station au bord de la mer, bien au-dessous du v. de Roquebrune (*V.* ci-dessous, *B*). — Tunnel (560 mèt.) au-dessous des forêts d'oliviers du cap Martin. — Au delà de belles futaies d'oliviers, on franchit les torrents du Gorbio et du Borrigo.

24 kil. Menton (*V.* ci-dessous, *B*).

B. Par la route de terre.

31 kil. — Omnibus; bureaux : places Saint-Dominique et de la Mairie; 4 départs par jour. Prix, 2 et 3 fr. Trajet en 4 h. env. — Voitures de poste : 20 c. par chaque cheval, 15 c. pour la voiture et 25 c. pour le postillon, par kil. parcouru. Calèches à volonté (prix à débattre).

La route, si justement célèbre, de la **Corniche**, ancienne voie romaine élargie, s'élève sur les montagnes qui dominent la mer et offrent de magnifiques points de vue. — On se dirige, à la sortie de Nice, vers la base du *Mont-Gros*. A dr. (6 kil. de Nice), chemin difficile qui descend à Villefranche. — A g. se dressent le *mont Leuze* (point culminant, *la Pacanaille*, 576 mèt.), puis le *mont des Fourches;* la route contourne leurs contre-forts supérieurs, puis gagne le versant N. de l'arête. — A g.. du côté de l'Italie, la vue est bornée par la montagne de la Tête de Chien. — A dr. *Eza*, au sommet d'un rocher presque inaccessible. — Ruines d'un château du XIVe s. — Antiquités romaines.

A g. chemin descendant dans le vallon du *Laguet* (18 kil. de Nice).

18 kil. **La Turbie** (relais), à environ 500 mèt. d'alt., sur l'arête qui réunit le mont Agel au cap de la Tête-de-Chien. Ruines de la *tour d'Auguste*, monument romain; découverte d'antiquités romaines; traces de la voie Julia. Belles vues de la Turbie et de la *Tête-de-Chien* (452 mèt.). Magnifique panorama sur le littoral de la Provence et de la Ligurie de la cime du *mont Agel* (1,149 mèt., 2 h. d'ascension).

Un chemin de piétons descend en zigzags de la Turbie à (45 min. à la descente, 1 h. 30 min. à la montée) Monaco.

La route de voiture, décrivant de nombreux lacets sur les hauteurs, laisse à g. *Roquebrune*, et 800 mèt. plus loin, à dr., une route qui conduit à Monaco (*V.* ci-dessus).

Au delà de la route de Monaco, la route de la Corniche gravit un petit col (belle vue), au delà duquel, à dr., un vallon planté d'oliviers, descend vers le *cap Martin* (ruines d'un couvent), magnifique bois de pins villas. On se rapproche de la mer qui forme sur ce point le golfe de la Paix. On passe à côté d'un jardin dans lequel est une chapelle tumulaire autrefois consacrée à Diane. Plus loin, on laisse à dr. la *villa Carnolès*, ancienne résidence des princes

Digitized by Google

le Monaco. Après avoir dépassé les beaux jardins de *la Madone* couvent du xve s., abandonné), on traverse la vallée du Boirigo, puis on franchit le Careï sur un pont suspendu, et l'on arrive à Menton par la belle *avenue* de Victor-Emmanuel.

31 kil. **Menton**, V. de 5,699 h., est bâtie en amphithéâtre au bord de la mer, dans une région remarquable par ses points de vue et par sa végétation, sur une baie de 8 kil., limitée à l'E., par les falaises du cap de la Hurtola, à l'O. par la colline allongée du cap Martin. — Le climat en est plus égal que celui de Nice et de Cannes; la température moyenne y est la même, mais le mistral n'y souffle pas et les oscillations thermométriques y sont moins brusques et moins étendues. C'est un climat tonique. — L'ancienne ville a conservé son aspect féodal, ses murailles de défense, ses rues étroites et tortueuses. La nouvelle ville consiste en une belle rue longue de 1 kil. et parallèle à la base de la colline. A l'O. de cette rue est le quartier du *Cap* est situé entre la rue Saint-Michel et la mer.

Débris du *château* fort (1402), dans le cimetière (belle vue). — Porte *Saint-Julien*, seul reste des fortifications féodales. — Palazzo construit par Honoré II aujourd'hui maison d'école). — Église *Saint-Michel* (xive s., agrandie au xviie s.; intérieur richement décoré). — *Église de la Conception*. — *Hôpital*. — *Église de la Miséricorde*. — L'*Hôtel de Ville* renferme une bibliothèque publique. — *Cabinet d'histoire naturelle*, chez M. Bonfils, rue de la Mairie (ouvert de 2 à 5 h.). — *Maison* où est né le général Bréa. — Inscription rappelant le passage de Pie VII. — Grosse tour ou *bastion*, sur une jetée. — *Casino*. — *Promenade du Midi* (du port à l'embouchure du Borrigo); — *jardin public*, à l'embouchure du Careï. Les routes de Nice et du Careï et le quai de Garavan peuvent être également considérés comme des promenades.

Excursions. — Aux environs, nombreuses villas, dont la plus remarquable est la *villa Partouneaux*. — *Pont de Saint-Louis* (30 min.) sur un ravin profond de 65 mèt. — Ce pont pittoresque forme la ligne de frontière entre la France et l'Italie. — *Gorbio* (2 h. 30 min.) sur une terrasse (435 mèt.); vue admirable. — *Sainte-Agnès* (3 h.) à 670 mèt.; de ce v. on peut faire (1 h. 40 min. ou 2 h.) l'ascension du *Mont-Aiguille* ou *Mont-Baudon* (1,263 mèt.; belle vue). — Sur la rive dr. du Careï (45 min.), *couvent* et *chapelle de l'Annonciade* (pèlerinage). — Vallée du Careï, où l'on peut visiter (1 h. 30 min.) le *gourg dell' Ora*. — *Castellar* (1 h. 30 min.), v. qui a conservé sa physionomie féodale (ancien palais seigneurial; beau panorama). On découvre aussi

Digitized by Google

une vue magnifique du *Grand-Mont* (1,577 mèt. d'alt.), à 2 h. 30 min. de Castellar. — On peut enfin faire de ravissantes promenades dans le *val de Mentone* (au N. du cimetière).

De Menton à Sospello, R. 115; — à Gênes, R. 116.

ROUTE 67.

DE PARIS A GRENOBLE

645 kil. — Chemin de fer. — Trajet en 13 h. 45 min.; en 15 h. 40 min., et en 23 h. 10 min. 1re cl., 79 fr. 05 c.; 2e cl., 59 fr. 30 c.; 3e cl., 43 fr. 50 c.

512 kil. Lyon (R. 1).

DE LYON A GRENOBLE

PAR BOURGOIN.

121 kil. — Chemin de fer. — Trajet en 3 h. 45 min. par trains express, en 4 h. 55 min. par trains omnibus. — 1re cl., 14 fr. 90 c.; 2e cl., 11 fr. 15 c.; 3e cl., 8 fr. 15 c.

On franchit le Rhône. A g., ligne de Genève (R. 40); à dr., celle de Marseille (R. 64).

8 kil. *Venissieux*. — On entre dans le dép. de l'Isère.

12 kil. *Saint-Priest*. Château où ont séjourné Charles VI, Charles VII, Louis XI et Louis XII.

18 kil. *Chandieu-Toussieu*, station qui dessert les v. de *Saint-Pierre-de-Chandieu* et de *Toussieu*.

22 kil. *Heyrieux*, 1,355 h., à 4 kil. au S. de sa station. Belle vue sur la vallée de la Bourbre.

27 kil. *Saint-Quentin*, au point de rencontre des vallées de Bourgoin (S.-E.), de la Bourbre (N.), de Septème et de la plaine de Lyon. Étang de Fallavier (50 ruines du château de Co — grotte druidique.

Le chemin de fer tra tranchées un contre-fo du Relong.

31 kil. *La Verpillière*

34 kil. *Vaulx-Milieu* cienne commanderie pliers, appelée *Temple* — Tranchée taillée da

38 kil. *La Grive* (fab velours et filature de

42 kil. **Bourgoin**, 4,8 la Bourbre. — Usine meries sur étoffes). hect. de marais, ré 23 communes.

Pont sur l'Hien.

51 kil. *Cessieu*, sur bre. — Tranchée.

57 kil. **La Tour-du-P** d'arr. de l'Isère, 2,809 Bourbre, au pied du Saint-Clair. — Débris d *cations*. — Statue en m la Vierge, sur la co Saint-Clair. — Belle sommet du *Calvaire*.

La voie ferrée mont plateau d'où l'on voit l de la Chartreuse, le Gr lombier, la percée du le Mont-Blanc.

64 kil. *Saint-André-d*

A Chambéry et à Aix-les-B les Echelles, R. 49.

72 kil. *Virieu*, 1140 h. fique château féodal. — riante et fertile du petit sivaudan. — A 6 kil. au

Digitized by Google

...ar la Morge.

sous le lit de la R...

Digitized by Google

. *Saint-Quentin*, au point
ncontre des vallées de

riante et fertile du pet
sivaudan. — A 6 kil. a

Digitized by Google

restes de la *Chartreuse de Silve-Bénite*, fondée au XIIe s. et et reconstruite au XIIIe; cloitre et église bien conservés.

80 kil. *Chabons*, près des sources de la Bourbre.

On franchit, à 518 mèt. d'alt., le faite qui sépare la vallée de la Bourbre du bassin de l'Isère. On longe un lac (1,600 mèt. de long,, 200 à 250 mèt. de larg.) au delà duquel on croise le ruisseau qui lui sert d'écoulement, entre les collines de *Bance* (687 mèt.), à dr., et du *Grand-Fueau* (732 mèt.), à g.

83 kil. *Le Grand-Lemps*, 2,079 hab., centre agricole important, sur un plateau. — On rejoint le chemin de fer de Saint-Rambert à Grenoble (R. 75).

85 kil. **Rives**, 2,507 h., à 2 kil. de la station, au pied d'une colline de 408 mèt. et au confluent du Réaumont et de la Fure. — Papeterie importante (350 ouvriers, 660,000 kil. de papier par an); 500 métiers à soie, fabriques de toiles de Voiron. — *Chapelle* romane. — Ruines du manoir de *Châteaubourg*. — Vieille *tour* dite *de Louis XI*.

De Rives à Saint-Rambert, R. 75.

Viaduc de la Fure ou *du Pas-de-Bœuf* (16 arches; 273 mèt. de long., 42 mèt. de haut.): belle vue sur la vallée de la Fure. — Après un petit tunnel, on entre dans le vallon de Saint-Jean-sien. Après une suite de tranchées, *tunnel de Criel* (600 mèt.), sous le v. du même nom. — Pont sur la Morge.

96 kil. **Voiron**, 10,089 h., près de la Morge. — Forges, papeteries, étoffes de soie et toiles. — *Tour*, débris du château des comtes de Savoie, dans le parc du château de la famille de Barral. — *Église Saint-Bruno* (1864, style du XIIIe s.). — *Place d'Armes*, ornée d'une *fontaine* monumentale. — *Pyramide de Vouize*. — Grotte dite le *Pertuis du Sarrasin*, dans le défilé des *Gorges*. — Aux environs: le *Mont Tolvon* (657 mèt.); — la *chartreuse de Beauregard* (1 h. 15 min. à 1 h. 30 min.), au pied de la chaîne pittoresque du *Raz* (804 mèt.); — *Saint-Julien du Raz* (vue magnifique); — (10 kil.) le **lac de Paladru** (494 mèt. d'alt.), au milieu du plateau des Terres-Froides; situation magnifique; pavillon pour les baigneurs, au ham. de *Colestière*, à l'origine de la Fure.

A la Grande-Chartreuse, R. 69.

Au sortir de profondes tranchées, magnifiques points de vue.

102 kil. *Moirans*, station d'où part le chemin de fer de Grenoble à Valence par Saint-Marcellin. — Débris des fortifications. — Église en partie du XIe s. — Château de la Renaissance.

De Moirans à Valence, R. 76.

Laissant à dr. la ligne de Valence, on descend dans la vallée de l'Isère. — A dr. se dresse le bec de l'*Échaillon*, au-dessus de la Dent de Montaud; en face, la chaîne du Raz. — Tunnel remarquable, long de 350 mèt., sous le lit de la Roise.

Digitized by Google

108 kil. *Voreppe*, sur la Roise. — Église neuve, à côté de l'ancienne, des xe et xie s. — A 1 kil., sur un coteau abrupt, ruines de l'ancien château des Dauphins.

A la Grande-Chartreuse, R. 69.

On remonte la vallée de l'Isère.

115 kil. *Saint-Robert*, ham. de *Saint-Égrève*, sur la Vence.— Asile d'aliénés dans un prieuré des xviie et xviiie s.

Pont en tôle sur la Vence. — A dr., confluent de l'Isère et du Drac. Au delà de *Piquepierre*, pont sur l'Isère.

121 kil. de Lyon (633 kil. de Paris). **Grenoble**, ch.-l. du dép. de l'Isère, 40,484 h., à 214 mèt. d'alt., dans la belle plaine du Graisivaudan, sur l'Isère, qui la divise en deux parties inégales, et près du confluent du Drac; dominée au N. par le *fort Rabot* (vue magnifique) et le *fort de la Bastille* (483 mèt. d'alt.; belles casemates; panorama l'un des plus beaux de la France), entourée de fortifications qui donnent accès dans la ville par 10 portes, dans une position admirable au point de vue pittoresque, mais exposée à des inondations désastreuses. — En 1814, le colonel Cubières, avec 4,000 hommes, arrêta devant Grenoble 20,000 Autrichiens. — En mars 1815, Napoléon, revenant de l'île d'Elbe, y fut reçu avec enthousiasme. — Grenoble a vu naître Vaucanson, l'abbé Mably, Condillac, Mounier, Barnave, les conventionnels Amar et Réal, Mme de Tencin, Beyle (Stendahl), Casimir Périer.

Monuments : restes de l'enceinte romaine de Dioclétien et de Maximien, à la base d'une tour du moyen âge adossée à l'hôtel de ville. — *Église Saint-Laurent* (xie-xiie s.). *Crypte* pouvant remonter au vi^e^ s. (mon. hist.); la voûte est supportée par 28 colonnes dont 15 sont en marbre rose de Paros, les autres sont en marbre de l'Échaillon.—**Notre-Dame** (mon. hist., xie-xvie s.); *ciborium* ou tabernacle, en pierre (xive s.), remarquable par la pureté de ses formes et par le fini de l'exécution, surmonté d'un dais à trois faces et d'une grande élégance; *portail* ogival du xie s., à g. du ciborium; *tombeau* du xve s.; *bas-reliefs* dorés de la Renaissance; *verrière* moderne de la chapelle de la Vierge; *chapelle Saint-Hugues* (xiie ou xiiie s.); fonts baptismaux du xve s. — **Église Saint-André** (xiiie-xvie s.), ancienne chapelle particulière des Dauphins; tour du clocher, haute de 30 mèt., surmontée d'une flèche de 26 mèt.; *tombeau* de Bayard (style Renaissance); on n'est pas certain qu'il renferme ses restes; peintures murales modernes. — *Églises Saint-Louis* et *Saint-Joseph*, modernes. — **Palais de justice**, construit et remanié à différentes époques de Louis XI à Louis XIV, et réunissant tous les styles du xve et du xvie s. Remarquer surtout : le *cabinet*

Digitized by Google

du premier président, abside d'une chapelle du règne de Louis XII; la *première chambre* (sculptures modernes); la *chambre des audiences solennelles* (boiseries du plafond); l'ancienne *salle des comptes*, ornée de magnifiques boiseries. — *Hôtel de ville*, ancien hôtel de Lesdiguières; tour et tourelles bâties sur des fondations romaines; cabinet du maire, orné de 4 toiles par des artistes grenoblois. — Hôtel de la **Préfecture**, moderne, du style de la Renaissance. — Bel *hôtel de la division militaire*. — *École d'artillerie*. — *Théâtre* (1852). — Nous signalerons en outre : la succursale de la *Banque de France*; — les *casernes d'artillerie*; — les nouvelles *prisons*; — l'*arsenal*; — la *citadelle*; — une *maison* du XVe s., rue Barnave. — **Musée - bibliothèque**, bel édifice moderne qui a coûté plus de 1,500,000 fr., contenant la *bibliothèque* (100,000 vol.; 1,500 manuscrits; *bustes* de Grenoblois célèbres, entre autres celui de Barnave, par Houdon; petit musée égyptien; magnifique bahut; belle sculpture du XIIIe s.; *cabinet d'antiquités*, médailles et objets d'art; antiquités de divers pays, etc.), ouverte tous les jours, excepté le lundi et le vendredi, du 1er novembre au 31 juillet, et le *Musée de peinture et de sculpture*. Principaux tableaux: *Paul Véronèse*. Jésus-Christ guérissant une malade. — *Bonifazio*. Sainte Famille. — *Tintoret*. Sainte Famille. — *Le Pérugin*. Saint Sébastien. — *Ph. de Champaigne*. Résurrection de Lazare, Assomption et plusieurs autres belles toiles. — *Hobbema*. Paysage. — *Van der Meulen*. Louis XIV allant au Palais. — *Rubens*. Saint Grégoire. — *Terburg*. Portrait. — *Claude Lorrain*. Paysage et Marine. — *Lesueur*. la Famille de Tobie. — *E. Delacroix*. Saint Georges. — *Musée d'histoire naturelle* (rue Dolomieu), très-riche en provenances du Dauphiné. — *Jardin zoologique*, ouvert les dimanche, mardi et jeudi. — *Musée archéologique*. — *Hôpital général*. — *Place Grenette*, ornée d'un château d'eau (dauphins de Sappey). — *Place Saint-André*, avec la *statue de Bayard*, par Raggi. — *Place d'Armes* (belle vue), avec la *statue* équestre *de Napoléon Ier*, par M. Freyniet. — 2 *ponts* en pierre sur l'Isère, et pont suspendu en face duquel est la *fontaine de Saint-Laurent*, œuvre de Sappey.

Industrie : fabrication de gants de peau (115 fabricants; 2,000 ouvriers et 20,000 couseuses; annuellement 850,000 douzaines de gants, d'une valeur totale de 30 millions). — Fabrication considérable de chaux et ciment hydrauliques; chapeaux de paille, liqueurs, préparation du chanvre (14 peignages).

Promenades : *Jardin de ville*; — *Jardin des Plantes*; — *Cours Saint-André*, long de 8 kil.; - *cours Berryat*; — l'*Esplana*

Digitized by Google

— l'*île Verte*, près de l'Isère ; — le *parc Randon* ; — le *chemin de ronde extérieur* et la route d'*Eybens* ; — les forts de Rabot et de la Bastille (promenade très-recommandée).

Excursions : **Sassenage** (6 kil.), 1,708 h., au débouché de la gorge et du torrent du Furon. *Église* qui doit être reconstruite (clocher du XIe s.) ; vaste *château* (beaux tableaux). — Les *cuves* de Sassenage, une des sept merveilles du Dauphiné, sont deux rochers creusés par les eaux, qui les remplissent au printemps, et situés dans une grotte appelée le *Four-des-Fées*. De cette grotte sort un ruisseau qui descend en cascades dans un ravin surplombé par de grands rochers grisâtres. — *Bouquéron* (3 kil. 1/2 ; omnibus au café Pajot, place Grenette, 8), vieux château du XVIe s., converti en établissement hydro-balsamique. — Le *Mont-Rachais* (1,057 mèt. d'alt. ; 5 à 6 h. ; chemin de piétons ; belle vue). — Le *tour du Mont-Rachais* (5 à 6 h. ; chemin de mulets et de piétons). — Le *tour du Casque de Néron*, (1,305 mèt. dont l'ascension est difficile et dangereuse. 3 ou 4 h. de marche ; route de voitures jusqu'à Saint-Robert ; belles vues). — Le *Saint-Eynard* (7 à 8 h. aller et retour, chemin de piétons), ou seulement *la Galerie* (1,200 mèt. d'alt.) qui règne entre les escarpements inférieurs et supérieurs de la montagne (belle vue). — Le *couvent de Chalais* (940 mèt.), prieuré des XIIe et XVIe s., et *Grande-Aiguille* (1,095 m admirable panorama). Cette cursion demande une journ quatre routes y conduisent, m il est préférable de monter Voreppe, où l'on quitte le c min de fer pour prendre chemin de mulets, et de c cendre par le Chevallon. — *Si sinet* (3 kil. 1/2) ; villas ; égli avec des fragments du XIII — *Château de Beauregard* (x s.), admirablement situé (1 30 min. de Grenoble). — *T Sans-Venin* (l'une des 7 m veilles du Dauphiné), ruine lée : beau panorama. — *Dé de J. J. Rousseau* (30 min. d tour Sans-Venin à la descen — *Gorge du Loup* (2 h. 30 m de Beauregard). — Le *Mouc rotte*, belle montagne qui mine au S. O. la vallée du G sivaudan (1,906 mèt. ; panc ma admirable ; 10 à 12 h. marche. Route de voit. jus Saint-Nizier, puis chemin mulets et de piétons). — *S sins* (7 kil. ; 4 à 5 h. ; omni pour le retour, au pont de Cl belle vue). — Le *rocher de C boire* (515 mèt.) et Claix (R.

Ascension de Belledonne (2 mèt. ; vue l'une des plus b du Dauphiné).

A. De Grenoble à Belledonn Domène et Revel. — Un jour mi. 11 kil. de Grenoble à Do Chemin de fer (trajet en 20 et 1re cl., 1 fr. 50 c. ; 2e cl., 1 fr. 3e cl., 75 c.). Route de poste d vie journellement en été par d nibus. De Domène au sommet d 6 à 7 h. de marche. Chemin de

Digitized by Google

lets et sentier de piétons. Il est préférable de ne pas s'arrêter à Revel pour y passer la nuit, mais de monter le soir du premier jour aux Granges de Freydières (5 h. plus haut), où l'on ne trouve pas d'auberge, il est vrai, mais où l'on peut dormir sur le foin dans les granges.

B. De Grenoble à Belledonne par la Combe de Lancey. — 16 kil. de Grenoble à Lancey. Chemin de fer (trajet en 30 et 40 min.; 1re cl., 1 fr. 80 c., 2e cl., 1 fr. 35 c., 3e cl., 1 fr.) et route de diligences. Services quotidiens. De Lancey au sommet du pic, sentiers de piétons. 8 h. de marche env.

C. De Grenoble à Belledonne par Uriage. — Course de 2 jours. Guide nécessaire. — Si l'on ne veut pas revenir du pic de Belledonne à Revel, à Lancey ou à Uriage par les chemins qui viennent d'être décrits, on peut descendre : dans la vallée du Graisivaudan à Villard-Bonnot, par le lac Blanc et Sainte-Agnès (8 h. de marche env.); à Articol, dans la vallée de l'Eau-d'Olle (3 h. env.); au Bourg-d'Oisans, dans la vallée de la Romanche (5 h.).

Noyarey (12 kil.; église en partie du XIe s.), *Veurey* (15 kil.; magnifiques escarpements), les *bains de l'Échaillon* (eaux thermales analogues à celles d'Allevard et d'Uriage), *Saint-Ours* (1 h. des bains; vue admirable) et le *Bec de l'Échaillon* (10 min. de Saint-Ours), escarpements abrupts de l'extrémité N. du massif du Villard-de-Lans.

De Grenoble à Chambéry, R. 68; — à la Grande-Chartreuse, R. 69; — à Allevard, R. 70; — à Uriage, R. 72; — à la Motte-les-Bains, R. 75; — à Pont-en-Royans, par le Villard-de-Lans, R. 75; — à Saint-Rambert, R. 75; — à Valence, R. 76; — à Marseille, R. 78; — à Briançon, par le Bourg-d'Oisans et le Lautaret, R. 79; — à Digne, par Sisteron, R. 87.

ROUTE 68.

DE GRENOBLE A CHAMBÉRY

A. Par le chemin de fer.

63 kil. — Chemin de fer. — Trajet en 2 h. 25 min. et 3 h. 20 min. (pas de trains express). 1re cl., 7 fr. 75 c.; 2e cl., 5 fr. 85 c.; 3e cl., 4 fr. 30 c.

On franchit le Sonnant.

6 kil. *Gières-Uriage.*

[Corresp. pour (6 kil.) Uriage (R. 72).]

Petit tunnel. — Ham. de *Pied-de-Gières.* — Pont sur le Doménon.

11 kil. *Domène*, 1,620 h., d'où l'on peut faire l'ascension de Belledonne (R. 67).

16 kil. *Lancey*, ham., sur un ruisseau que l'on franchit. — A dr. *Villard-Bonnot*, et plus loin le *château de Vorz.* — On franchit un ruisseau.

20 kil. *Brignoud* (belle fonderie).

26 kil. *Tencin.* — Beau château qui a remplacé au XVIIIe s. un autre château ayant appartenu à la célèbre Mme de Tencin; solitude du *Bout-du-Monde.* — Pont suspendu reliant Tencin à (3 kil. env.) *la Terrasse* (*V.* ci-dessous, *B*). — Excursion aux **Sept-Laux**, par : (1 h. 30 min.) *Theys* (église romane); — le *col du Merdaret* (1,840 mèt.; admirable panorama); — la *gorge de Ramboud;* — la *montagne* (vue magnifique) et (8 h. à 8 h. 30

Digitized by Google

min. de Theys) la *vallée de Sept-Laux*. — Des Sept-Laux on peut monter au (3 h. 30 min.) *pic de la Pyramide* ou *Rocher-Blanc* (2,931 mèt.; panorama admirable) et descendre de là à (3 h. env.) la cascade du Pissou (R. 70).

Sur la rive dr. de l'Isère, belle cascade.

30 kil. *Goncelin* (1,587 h.).

A Allevard, R. 70.

35 kil. *Le Cheylas*. — A dr. le château Bayard (*V.* ci-dessous), à g. le fort Barraux.

41 kil. *Pontcharra*, 2,636 h., sur le Bréda (pont orné d'une *statue* équestre de *Bayard* enfant). — A 1,500 mèt., *château de Bayard* (XIIIe-XVe s.), où naquit le célèbre chevalier.

De Pontcharra à Allevard, R. 71.

Ponts sur le Bréda et le ruisseau qui sert d'écoulement au lac de Sainte-Hélène. — On passe du dép. de l'Isère dans celui de la Savoie.

46 kil. *Sainte-Hélène-du-Lac*, près d'un charmant lac de 29 hect. — Beau viaduc de 4 arches sur l'Isère. En franchissant la rivière, belle vue sur la vallée du Graisivaudan à g., et sur la combe de Savoie à dr.

On croise à dr. le ruisseau de Notre-Dame-de-Myans, et l'on rejoint à la station de Francin le chemin de fer de Paris à Turin.

49 kil. Francin, et 14 kil. de Francin à (63 kil.) Chambéry (R. 48, en sens inverse).

B. **Par la rive dr. de l'Isère**

56 kil. — Route de poste. — Nombreux omnibus pour les localités les plus rapprochées de Grenoble.

On sort de Grenoble par la porte Saint-Laurent, pour suivre une route charmante.

8 kil. *Montbonnot-Saint-Martin* (vieux château). — A dr. s'embranche une route conduisant à (4 kil. 1/2) Domène (*V.* ci-dessus, *A*). Beaux points de vue.

11 kil. *Saint-Ismier*, au pied du *Serre-Mouton* et du *Grand-Meissar*.

A la Grande-Chartreuse, R. 69.

On franchit le torrent de Cernival.

15 kil. *Bernin*, composé de plusieurs v. situés sur un ruisseau qui forme aux environs la *cascade de Craponoz*.

17 kil. *Crolles*, à 242 m. d'alt., au pied de la *Dent de Crolles*, sur un torrent, à 3 kil. de l'Isère (pont suspendu).

19 kil. *Montfort*, sur un ruisseau (cascade). — 20 kil. *Labbin*. — 21 kil. *Pouliot*, hameau.

22 kil. *La Mure*.

23 kil. *La Terrasse* (jolies cascades). Un pont suspendu sur l'Isère, met ce v. en communication avec *Tencin* (2 mèt.).

25 kil. *La Frette* (ruines du *château de Beaumont*).

27 kil. *Le Touvet*, 1,682 h. (beau château moderne). — La route, qui franchit l'Isère sur un pont suspendu, relie Le Touvet à (3 kil.) Gonceli

Digitized by Google

aux routes de Grenoble à Montmélian et à Allevard.

[Ascension du *Haut-du-Seuil* (1.817 mèt. : belle vue; curieux *passage des Sangles*).]

Du Touvet à la Grande-Chartreuse, R. 69.

Après avoir dépassé le château de Marcieu à g. et le torrent du Bresson, dont les débordements ont nécessité de nombreux travaux d'endiguement, on franchit le torrent de Sainte-Marie.

29 kil. *Sainte-Marie-d'Alloix.*

30 kil. *La Bourgeat*, ham.

32 kil. *La Buissière*, sur le ruisseau des Granges.

33 kil. *La Ville*, sur le Rif-Mort. — 34 kil. On traverse, près du *Fayet* (château du XVIe s.), le ruisseau de la Maladière et, quittant la vallée de l'Isère, on s'élève sur le plateau qui sépare

36 kil. *Barraux* du *fort Barraux*, construit à dr. sur un mamelon isolé (378 mèt.).

On croise les ruisseaux de Furs et de la Cullière.

38 kil. *Cernon*, ham.

40 kil. *Chapareillan.*

[*Ascension du Granier* (1,938 mèt.). 4 h. à 4 h. 30 min. pour la montée; 3 h. env. pour la descente. Un guide est nécessaire. Cette ascension ne saurait être trop recommandée. Admirable panorama. — Chemin de mulets de Chapareillan à Entremont-le-Vieux par *Bellecombe*, le *col de l'Alpette* (1.506 mèt.), les rochers de Pinay et les ham. de *Plagne* et de *Granière* (belle vue).]

41 kil. On franchit le Glandon.

45 kil. Les Marches (R. 48).

Des Marches à Turin, R. 48.

On franchit un ruisseau et on laisse à dr. la route de Turin par le Mont-Cenis. — *Saint-Jeoire.* — *Triviers.* — A dr., chemin du ham. de Challes (R. 47).

On longe la rive g. de la Laisse, puis on croise le chemin de fer et l'on franchit l'Albane en arrivant à

56 kil. Chambéry (R. 47).

ROUTE 69.

LA GRANDE-CHARTREUSE

Le massif de la Grande-Chartreuse comprend les montagnes calcaires bornées : à l'E., au S.-E. et au S. par la vallée de l'Isère, de Chapareillan à Voreppe; au N.-E. par la Cluse de Notre-Dame de Myans, de Chapareillan à Chambéry; à l'O. par les vallées de la Roise, de l'Hérétang et du Guiers-Mort, de Voreppe aux Échelles; au N. par la vallée de l'Hière, le Guiers-Vif et la dépression des Échelles. La circonférence de ce massif est d'environ 120 à 130 kil. Les principaux sommets de ces montagnes, presque toutes couvertes de magnifiques forêts, portent les noms de Chamechaude (2,087 mèt.), Petit Som ou Dent de Crolles (2,066 mèt.), Grande-Sure (1,924 mèt.), Grand-Som (2,033 mèt.) et Granier (1,938 mèt.).

La Grande-Chartreuse, construite dans l'une des vallées supérieures de ce massif, n'est

Digitized by Google

accessible que par une seule route carrossable. Une seconde route est en construction.

DE GRENOBLE A LA GRANDE-CHARTREUSE

A. Par Voiron et Saint-Laurent du Pont.

54 kil. — Chemin de fer de Grenoble à Voiron. Trajet en 45 minutes. Prix : 3 fr. 15 c.; 2 fr. 40 c.; 1 fr. 75 c. — Route et serv. de voit., de Voiron à Saint-Laurent-du-Pont; voitures particulières de Saint-Laurent à la Chartreuse (*V.* les *Renseignements généraux*). — Nous ne saurions trop conseiller aux touristes de monter à pied de Saint-Laurent à la Grande-Chartreuse (2 h. 30 min. à 3 h.).

De Grenoble à Voiron, par le chemin de fer, 25 kil. (R. 67, en sens inverse).

Au delà de Voiron, on s'élève sur une colline (belle vue), puis on descend dans la vallée de la Morge.

31 kil. *Saint-Étienne de Crossey. — Défilé du Grand-Crossey* (2 kil. env.), à g. duquel s'ouvre le *Petit-Crossey*, chemin plus court. — Au sortir de la gorge, on descend dans le vallon de l'Hérétang.

38 kil. *Saint-Joseph-de-Rivière.*

42 kil. **Saint-Laurent-du-Pont.** 1,800 h., à 410 mèt. d'alt., sur le Guiers-Mort.

A 30 min., fissure profonde par laquelle passe le Guiers-Mort. — *Usines de Fourvoirie* (cascade). — *Porte de Fourvoirie*, entrée du désert creusée par le Guiers. — 1 h. de Saint-Laurent. *Pont de Saint-Bruno*, sur le Guiers, près des ruines du *pont Pérant*. — *Pic de l'Œillette* ou *Aiguillette*. — Belle forêt. — Beaux rochers. — Belles vues. — Tunnels pittoresques au delà desquels on rejoint l'ancien chemin dans une forêt, au *pont Saint-Pierre*.

54 kil. La Grande-Chartreuse (*V.* ci-dessous).

B. Par Voreppe et la Placette.

44 kil. — Chemin de fer de Grenoble à Voreppe. Route de voitures de Voreppe à la Chartreuse. Service de voitures, pendant l'été, de Grenoble à Saint-Laurent-du-Pont (*V.* les *Renseignements généraux*).

De Grenoble à Voreppe, 15 kil. (R. 67, en sens inverse).

On franchit la Roize. Belle vue sur la vallée de l'Isère.

20 kil. (de Grenoble) *La Placette*, à 596 mèt.

[De la Placette, on peut se rendre, en 10 ou 11 h., si l'on fait l'ascension de la Grande-Sure, à la Grande-Chartreuse par le *Pas de la Miséricorde*, les pâturages de *la Grande-Sure* (1,924 mèt.; vue étendue), et par le *couvent de Curière*.]

On rejoint la route de Voreppe à Saint-Laurent-du-Pont par les gorges de Saint-Etienne-de-Crossey. (*V.* ci-dessus, *A*).

32 kil. Saint-Laurent-du-Pont. — De Saint-Laurent-du-Pont à la Grande-Chartreuse, 12 kil. (*V.* ci-dessus, *A*).

C. Par le Sappey.

7 h. 30 min. environ. — Route de voitures en construction.

La route de voitures du Sappey, se détachant de la route

Digitized by Google

de Chambéry à l'extrémité de la Tronche, monte vers Corenc, en passant au pied de Montfleury. — On peut abréger en prenant à la Tronche un chemin de mulets qui, passant par *Chantemerle*, rejoint à (2 h. de Grenoble) *la maison Pilon* (vue magnifique) la route passant par *Corenc*.

L'autre route, plus longue, mais moins escarpée, après avoir dépassé *Corenc*, contourne la base du Saint-Eynard, et se raccorde, à la maison Pilon, au chemin de Chantemerle.— Vallon pittoresque de la Vence; un peu plus loin, dans un autre vallon, hameau de *Vence*. — On passe (30 min.) au-dessus de la fontaine du Bret. — Au delà d'une cascade formée par la Vence, on atteint (3 h. de Grenoble) *le Sappey*, à 1,000 mèt. d'alt.— 1 h. du Sappey, le *col de Porte* (1352 mèt.).

[Ascensions (2 h. 1/2 env.) de *Chamechaude* (2,087 mèt.; vue admirable) et du (1 h. 1/2 env.) *Charmant-Som* (1,871 mèt.).]

1 h. *Les Cottaves* (1,105 mèt.). Plusieurs hameaux avant d'arriver, au delà d'une église et d'une chapelle, à un bâtiment appelé le *Grand-Logis*. La route se bifurque : le chemin de dr. franchit le Guiers-Mort et s'élève jusqu'à *Saint-Pierre de Chartreuse* (à 5 kil.; source d'eau bicarbonatée sodique).

Quelques min. avant la bifurcation (1 h. 30 min. des Cottaves) se dressent deux rochers immenses réunis par un pont que l'on franchit : c'est la *deuxième entrée du Désert ou porte de l'Enclos*.

30 min. la *Courrerie*, vaste édifice servant d'hôpital.

30 min. (7 h. 30 min. env.) La Grande-Chartreuse (*V.* ci-dessous).

[On peut encore aller de Grenoble à la Grande-Chartreuse : — 1° par les *cols de la Charmette* et *de la Cochette* (7 kil. de Grenoble à Saint-Robert, par le chemin de fer; 7 à 8 h. de marche, de Saint-Robert à la Chartreuse, par des chemins de mulets ou de piétons); — 2° par *Sarcenas* (7 kil. de Grenoble à Saint-Robert; 1 h. 45 min. de Saint-Robert à Quaix, route de chars; 4 h. 30 min. de Quaix à la Grande-Chartreuse, chemin de mulets; ascensions de *la Pinéa*, 1,779 mèt., belle vue, et de *l'Aiguille de Quaix*, 1,148 mèt.; — 3° par *Saint-Ismier* et *Bernin* (7 à 8 h.; route de voitures jusqu'à Saint-Ismier et Bernin; chemin de mulets, de Saint-Ismier et de Bernin à la Chartreuse).]

La Grande-Chartreuse. — Les visiteurs du sexe masculin reçoivent à la Grande-Chartreuse une hospitalité modeste, mais suffisante. Ils ne peuvent séjourner plus de 2 jours au couvent sans la permission du supérieur. L'entrée du monastère est interdite aux femmes, qui sont logées à l'*Infirmerie*. — La visite de la Chartreuse a lieu 4 fois par jour, à 8 h. et à 10 h. du matin, à 1 h. et à 4 h. de l'après-midi.

La Grande-Chartreuse, fondée au XIe s. par saint Bruno, plusieurs fois reconstruite depuis, et, en dernier lieu, en 1676, est située à 977 mèt. d'altit., dar

Digitized by Google

une prairie entourée de forêts et de rochers. Les bâtiments d'un style simple, sont surmontés de 6 clochers. L'*église* (XVe et XVIIe s.) est simple et élégante. La *salle du Chapitre*, grande et élevée, décorée des portraits des 50 premiers généraux de l'ordre depuis saint Bruno, contient des copies des 22 tableaux de Lesueur, représentant la Vie de saint Bruno. Le siége du père général est surmonté d'une belle statue du fondateur par Foyatier. — La *Bibliothèque* renferme 15,000 à 20,000 vol.; la *Galerie des Cartes* est très-riche. — Le *Grand Cloître* forme un trapèze allongé, éclairé par 130 arcades; la partie la plus ancienne est du XIIIe s., la plus moderne, du XVIIe s.; 60 cellules s'ouvrent sur deux corridors de 220 mèt. de long. Au milieu du cloître est le *cimetière*, près duquel sont la *Chapelle des morts* (1382) et une autre chapelle bâtie par Louis XIII. Outre la *chapelle domestique*, il existe une quatrième chapelle, celle *de St-Sauveur*, où l'on dit la messe pour les dames tous les matins.

A 30 min. du monastère (montée roide, dans une belle forêt de sapins), *chapelle de Notre-Dame de Casalibus* (1440), presque entièrement rebâtie en 1816, et un peu plus loin, **chapelle de Saint-Bruno** (1640), restaurée en 1820.

La fabrication de la liqueur dite *Chartreuse* rapporte au couvent environ 500,000 fr. par an.

Les environs de la Chartreuse offrent de belles forêts de sapins. — L'ascension du **Grand Som** (2,033 mèt., magnifique panorama) demande **3 h. 30** min. pour monter, **2 h. 20 min.** pour descendre; un **guide** est nécessaire.

2 h. 1/2 du Grand Som, par le chalet et le col de **Bovinant**, à *St-Pierre-d'Entremont* (ruines d'un château), v. divisé par le Guiers-Vif en 2 parties dont l'une appartient au départ. de la Savoie, l'autre à celui de l'Isère.

ROUTE 70.

DE GRENOBLE A ALLEVARD

40 kil. — Chemin de fer de Grenoble à Goncelin (50 kil.). — Trajet en 1 h. et 1 h. 25 min. — 1re cl., 3 fr. 65 c.; 2e cl., 2 fr. 80 c.; 3e cl., 2 fr. — Route de poste et voiture de correspond. de Goncelin à Allevard (10 kil.).

30 kil. Goncelin (R. 68).

34 kil. *Moretel* (ruines d'un château de Biron). — Gorge du Fay. — Vallon où s'opère la séparation des eaux entre le Bréda et le Fay.

37 kil. *Saint-Pierre-d'Allevard.* — *Eglise* romane. — *Tour d'Aquin.* — *Château de Roche-Commiers.*

40 kil. **Allevard**, 3,110 h., à 475 mèt. d'altit., sur le Bréda, dans une belle vallée alpestre. — Eau froide, sulfureuse, iodée, gazeuse (16°7). — Célèbre *établissement thermal* : buvette, salles d'inhalation, cabinet de bains et de douches, cures de

Digitized by Google

petit-lait, bains aux herbes aromatiques. — Château du XVIIIe s. (parc magnifique). — Haut fourneau (300 ouvriers).

[**Excursions** : — La *gorge du Bout-du-Monde* (4 kil.; 50 c. de péage), formée par des rochers à pic, d'où le torrent tombe en cascade; — *les Châtaigniers* (belle vue), sur la colline dominant Allevard; — les ruines du *château de la Bastie* (10 ou 15 min., beau point de vue); — la *tour du Treuil* (20 min. au N.); — la *fontaine des Amoureux* (2 h. 1/2, aller et retour; cheval, 3 fr. 50 c.; âne, 2 fr. 50 c.; guide, 1 fr.); — ascension de *Brame-Farine* (1,214 mèt. d'altit.; magnifique panorama; 1 h. 45 min. à 2 h. de montée; un guide n'est pas nécessaire; cheval, 2 fr.; âne, 4 fr.; guide, 1 fr. 50 c. *N. B.* On descend en traîneau); — ascension des *Cinq-Pointes* (1,200 mèt.; 2 h. de marche; un guide n'est pas nécessaire; cheval, 6 fr.; âne, 5 fr.; guide, 2 fr.): — *la Taillat* (1,359 mèt.; 1 h. 30 min. à la montée; 1 h. à la descente; cheval, 6 fr.; âne, 4 fr.; guide, 1 fr. 50 c.); — les *grottes de la Jeannotte* (25 min. de marche; cheval, 3 fr.; âne, 2 fr. 50 c.; guide, 1 fr.); — le *Collet* (1,924 mèt. d'altit. au Grand-Collet; 2 h. 30 min. pour la montée; sentiers faciles; cheval, 8 fr.; âne, 5 fr.; guide, 2 fr.); — la *Chapelle-du-Bard* (1 h. 15 min.); — le *Pont du Diable* (2 h. 30 min.; 666 mèt.), arche hardie jetée, il y a deux ou trois siècles, à 80 mèt. d'élévation au-dessus du Bens; — les ruines de la *Chartreuse Saint-Hugon* (3 h.; cheval, 7 fr.; âne, 5 fr.; guide, 1 fr. 50 c.), situées à 827 mèt., sur la rive dr. du Bens, entre deux chaînes de montagnes tapissées de forêts magnifiques. — Les Sept-Laux, (R. 68; 6 h. 30 min. à 7 h. de marche), par (2 h. 20 min., route de chars) *la Ferrière*, la *cascade du Pissou*, appelée aussi *cascade du Fond* ou *du Cul-de-France* et (4 h. 20 min. d'Allevard, chemin de mulets) le *chalet du Gleyzin*, situé à 1 h. 15 min. du lac *Noir*, le premier des Sept-Laux. — Le *glacier du Gleyzin* (2,887 mèt. d'alt.; 7 h. 10 min. à la montée, 5 h. à la descente; guide nécessaire).]

D'Allevard à Chambéry, R. 71.

ROUTE 71.

DE CHAMBÉRY A ALLEVARD

22 kil. de Chambéry à Pontcharra Chemin de fer. Trajet en 50 min. et 1 h.: 1re cl., 2 fr. 65 c.; 2e cl., 2 fr.; 3e cl., 1 fr. 45 c. — 14 kil. de Pontcharra à Allevard. Route de voitures.

22 kil. Pontcharra (R. 68, *A*, en sens inverse).

La route de Pontcharra à Allevard, une des plus belles du Dauphiné, après avoir franchi et remonté la rive g. du Bréda, dépassé le ham. d'*Avalon* et le v. de *Saint-Maximin*, contourne l'extrémité N. de Brame-Farine

Digitized by Google

et traverse encore plusieurs hameaux avant d'arriver à

31 kil. *Le Moutaret.* — Au N.-E., le *Crotier* domine la rive dr. du Bens, d'où l'on aperçoit la Chapelle-du-Bard (R. 70). — Ham. des *Mazures* et de *Freydon;* à dr., route du Treuil.

36 kil. Allevard (R. 70).

ROUTE 72.

DE GRENOBLE A URIAGE

6 kil. de Grenoble à Gières, par le chemin de fer. Trajet en 12 ou 15 min. : 1re cl., 70 c.; 2e cl., 55 c.; 3e cl., 35 c. — 6 kil. de Gières à Uriage. Route de voitures; service de corresp. et voitures particulières. — Pendant la belle saison, nombreux services directs de voitures entre Grenoble et Uriage.

La route, croisant le chemin de fer, traverse (4 kil.) *la Galochère.*

6 kil. Gières (R. 68, *A*).

A g., route de Montmélian. — A dr., gorge pittoresque du Sonnant que l'on franchit. Ham. du *Sonnant.*

12 kil. **Uriage**, un des principaux hameaux de la commune de *Saint-Martin-d'Uriage* (2,252 h.), à 414 mèt. d'altit., au pied d'une colline couronnée d'un vieux château, dans la vallée du Sonnant. — Eau thermale, chlorurée sodique, sulfureuse (27°,5), pouvant remplacer à la fois Baréges et les bains de mer. — *Établissement thermal :* buvette; 156 cabinets de bains et de douches, dont 14 sont affectés au traitement des indigents, ainsi qu'une étuve à transpirer et une salle tempérée; salles d'inhalation de gaz et de vapeur, de respiration de gaz et d'eau pulvérisée. — La chapelle contient des tableaux de maîtres italiens. — Ruines de *thermes gallo-romains*, aqueducs, piscine, chambre longue de 3 mèt., large de 1 mèt. — *Château d'Uriage*, situé sur une colline, à 100 mèt. au-dessus des bains et à 507 mèt. d'altit., construit par la célèbre famille des Allemans, et appartenant à M. de Saint-Ferriol, qui lui a rendu une partie de sa splendeur passée. Les parties les plus anciennes sont deux *tours rondes* du XIIIe s., remaniées et réunies par une galerie du XVe s. Le pavillon dit *Château-Neuf* date du XVe s. Belles collections d'antiquités égyptiennes, étrusques, grecques, romaines, du moyen âge; collections d'histoire naturelle; médaillier; faïsseries; tableaux. De la terrasse, très-belle vue. — Sur la colline, statue colossale du *Génie des Alpes*, par M. Sappey.

[**Excursions.** — La *Vallée de Vaulnaveys* et *Vizille* (9 km. route de voitures; charmantes promenades à faire en voiture. Cette vallée (9 kil. de long) doit son nom à (4 kil.) *Vaulnaveys-le-Haut* (église, ancien prieuré, vieux château; fabr. de tissus de taffetas). — Au confluent du ruisseau de Vaulnaveys et de la Romanche, se trouve Vizille.

Digitized by Google

79); — (3 à 4 h. aller et retour) *Villeneuve* (tilleul colossal, église au clocher roman) et la *Montagne des Quatre-Seigneurs* (945 mèt. d'altit.; panorama étendu); — *le Combloux* (982 mèt. d'altit.; 1 h. 1/2 de marche; vue admirable sur le Graisivaudan); — la ferme du *Marais* (1,177 mèt. d'altit.; 1 h. 45 min. à 2 h.). On peut s'y rendre par Saint-Martin-d'Uriage, ou par un ravin qui vient aboutir dans la gorge, près des ruines romaines; — (1 h. 45 min. à 2 h.; route de piétons et de mulets; il faut 1 h. 30 min. de plus pour aller visiter le col de Prémol; en tout, 5 h. y compris l'aller et le retour) les ruines de la *Chartreuse de Prémol*, à 1,095 mèt. d'alt. (rafraîchissements et, au besoin, gîte pour la nuit, chez le garde), d'où l'on peut faire en 4 h. la belle ascension de **Chanrousse** (2,255 mèt., immense panorama), montagne couronnée par une croix de bois. — On peut encore faire l'ascension de Chanrousse : 1° par le Recoin (4 h. à 4 h. 30 min.); 2° par la cascade de l'Oursière (5 h. 45 min. environ, *V.* ci-dessous); 3° par le Marais (5 h. environ); 4° par la Balme (5 à 6 h.); 5° par Saint-Martin et les Bonnets (8 h. env.); — la merveilleuse *cascade de l'Oursière* (5 à 6 h. aller et retour; chemin de mulets), chute ou succession de chutes haute de plus de 100 mèt., formée par le Domenon, qui descend du glacier de Belledonne.]

ROUTE 73.

DE GRENOBLE A LA MOTTE-LES-BAINS

A. Par Vif.

53 kil. — Route de voitures desservie pendant l'été par des omnibus. Départ tous les jours, 4 fr.

16 kil. Vif (R. 78). — On laisse à dr. la route de Sisteron pour se diriger vers le massif de collines qui sépare le bassin de la Gresse de celui du Drac.

17 kil. *La Rivoire.* On descend dans la vallée du Drac.

18 kil. Pont sur le Drac.

20 kil. *Saint-Georges-de-Commiers* (vieille tour).

23 kil. 1/2. *Notre-Dame-de-Commiers* (prieuré du XVIe s.; *tour des Amants*).

29 kil. *Monteynard.* — Belle vue sur la vallée du Drac. — La route franchit près du ham. de Vaux le ruisseau du même nom.

33 kil. La Motte-les-Bains (*V.* ci-dessous, *B*).

B. Par Vizille et Laffrey.

41 kil. — Route de voitures jusqu'à Laffrey.

De Grenoble à Vizille, 17 kil. (R. 79). — De Vizille à (25 kil.) Laffrey, 8 kil. (R. 78, *B*). — On laisse à dr. la route de la Mure (R. 78, *B*).

30 kil. *Notre-Dame-de-Vaux* (mines d'anthracite). — 34 kil. *La Motte-d'Aveillans*, centre de l'exploitation d'anthracite du bassin de la Mure (mine de la *Grande-Draye*). — On franchit le Vaux. — A *Mollard*, on re-

Digitized by Google

joint la route de Grenoble à la Motte par Vif (*V.* ci-dessus, *A*).

41 kil. **La Motte-les-Bains**, ham. dépendant de la com. de *la Motte-Saint-Martin*, est situé à 620 mèt. d'alt. dans la vallée du ruisseau de Vaux, qui forme, en tombant dans le Drac, une cascade haute de 130 mèt. — L'*établissement thermal* est installé dans l'ancien château de la Motte, fondé au XIVe s. et reconstruit à partir de 1830. Il renferme 300 lits, 28 baignoires, de beaux salons. — Les *eaux* thermales (60°), bromo-chlorurées sodiques, sont employées en bains, douches, boisson; le vaporarium sert aussi de salle d'inhalation. Ces eaux jaillissent à 30 min. de l'établissement et y sont amenées par 1,500 mèt. de conduits.

[*Excursions :* — Les (30 min.) *sources thermales*, dans un défilé sauvage; — le *Mont-Eynard* (1,713 mèt. d'alt.) ou *Signal de Notre-Dame-de-Vaux* (7 h. aller et retour); — la *Pierre percée* (4 h.); — *Ascension du Seneppé* (5 h., 1,772 mèt.); — *Marcieu* et *Mayres* (source minérale exploitée).]

ROUTE 74.

DE GRENOBLE A PONT-EN-ROYANS

PAR LE VILLARD-DE-LANS

DE GRENOBLE AU VILLARD-DE-LANS PAR SASSENAGE

27 kil. 1/2. — Route et chemin, un peu roide sur certains points. 3 services publics par jour. — Cette excursion est très-recommandée. Les touristes qui n'auraient pas le temps d'aller au Villard-de-Lans ne devront pas manquer de monter jusqu'à la sortie des gorges d'Engins.

On peut aussi gagner le Villard-de-Lans : 1° par Saint-Nizier (5 h. 45 min. à 6 h.; chemin de mulets); — 2° par le *col de l'Arc* (1,745 mèt. d'alt.), que domine au N. le *pic Saint-Michel*, rocher haut de 1,938 mèt. (6 h. à 6 h. 15 min., route de voitures et chemin de mulets ou de piétons; — 3° par *Montaut*, le col du *Pas de la Clef* (1,510 mèt. d'alt.) et *Autrans* (8 h. à 8 h. 30 min.; route de voitures et chemin de mulets).

De Grenoble à Sassenage, 6 kil. (R. 67, p. 150). — La route s'élève dans la direction du S., jusqu'au ham. des *Côtes de Sassenage* (vue magnifique sur les vallées de l'Isère et du Drac, etc.). Les rampes de la route gravissent un monticule composé de blocs calcaires d'où s'extrait la célèbre *pierre de Sassenage*.

9 kil. Défilé rocheux et sauvage appelé *passage des portes d'Engins*, au fond duquel bouillonne le Furon. L'ancien chemin de piétons aboutit au *Pont Charvet* qui conduit à (1 h. 1/2) *Saint-Nizier*. — 14 kil. On passe près d'une croix de fer (845 mèt. d'alt.), au-dessous de laquelle le Furon forme une belle *cascade*. — *Engins*, à dr. — Plus loin, à g., gorge pittoresque, terminée par le Moucherotte. A quelque distance commencent les **gorges d'Engins**, longues de 2 kil. env., l'une des curiosités naturelles

Digitized by Google

les plus remarquables du Dauphiné. — Belle vallée du Villard-de-Lans.

On laisse, au delà de Jaume, à 1 kil. à g. de la route, *Lans* (*fromages de Sassenage*), à 1,010 mèt. d'alt.

[Excursion à la *Chaise du Ranz-du-Buis* (1,700 mèt. au-dessus de la plaine).]

On descend la vallée de la Bourne.

Pont *des Aniers* sur la Bourne.

27 kil. 1/2. Le Villard-de-Lans, 2,002 h., à 1,040 mèt. d'alt. env., près du confluent de la Bourne et du Corençon.

[Excursions : — à (30 min. à l'E.) la *source du Petit-Vaucluse*; — au *vallon de la Fauge* (grotte); — à la *ferme de Revix* (belle vue); — au sommet de la *Moucherolle* (2,289 mèt. d'alt.; 5 h. de montée, 3 h. 30 min. à la descente, une journée pour l'aller et le retour; guide nécessaire; belle course, nullement dangereuse; panorama admirable).]

DU VILLARD-DE-LANS A PONT-EN-ROYANS

Excursion recommandée. — 4 h. de marche. — Route de voitures en construction.

Vallée de la Bourne, que l'on franchit à *Prénatier*. On traverse le Grand-Ruisseau. Ham. du *Méaudret*. La route passe dans des gorges curieuses, à côté d'une grotte profonde de 120 mèt. appelée la *Goule-Blanche*. Un peu plus loin, la *Goule-Noire*, autre grotte, haute de 8 mèt.

Pont de Valchevrière; ham. de *la Balme*; *grotte d'Arbois*; belle cascade.

Choranche (sources sulfureuses). — Pont sur la Bourne.

1 h. de Choranche (4 h. du Villard-de-Lans) **Pont-en-Royans**, 1,138 h., à 300 mèt. d'altit., étagé au-dessus d'un gouffre au fond duquel la Bourne mêle ses eaux à celles de la Vernaison.

A Saint-Marcellin et à Die, R. 77.

ROUTE 75.

DE GRENOBLE A SAINT-RAMBERT

92 kil. — Chemin de fer. — Trajet en 3 h. 15 min. et en 3 h. 30 min. — 1re cl., 11 fr. 30 c.; 2e cl., 8 fr. 50 c.; 3e cl., 6 fr. 20 c.

36 kil. Rives (R. 67, en sens inverse). — On quitte la route de Grenoble à Bourgoin en deçà de

42 kil. (de Grenoble) *Izeaux*. — A 3 kil. au S., sur une colline de 650 mèt. (belle vue), maison de retraite de *Notre-Dame-de-Parménie*. — A g., *Sillans* (métiers à soie). — On descend la vallée de la Bièvre.

48 kil. *Saint-Étienne-de-Saint-Geoirs*, 1,844 h., à 1 kil. de la station. — Tour du XVe s. — Donjon de *Saint-Cierge* (XIVe s.).

55 kil. *La Côte-Saint-André*, 4,556 h., à 5 kil. de la station, sur la Frette, patrie de Berlioz. — Église romano-ogivale. — Château construit en 1400. — Fabrique de liqueurs.

61 kil. *Marcilloles*, à l'extrémité E. de la belle vallée de la *Valloire*, où sont absorbés '

Digitized by Google

ruisseaux qui l'arrosent et qui vont ressortir près de Saint-Rambert. — Excursion par *Viriville* à (6 kil.) *Marnans* (église romane, mon. hist.).

71 kil. *Beaurepaire*, 2,598 h — Débris de mosaïque. — Église du xve s. — Maisons du xve et du xvie s. — A dr., marais où se perd l'Auron.

82 kil. *Épinouse*, ham. de *Moras*, v. à 5 kil. au S.-E. de la station. — *Maison du Gouverneur*. — *Château du Chal*.

On rentre dans le départ. de l'Isère que l'on quitte définitivement 2 kil. plus loin.

92 kil. Saint-Rambert-d'Albon (R. 64).

ROUTE 76.

DE GRENOBLE A VALENCE

99 kil. — Chemin de fer. — Trajet en 3 h. 30 min. et 4 h. 50 min. — 1re cl., 12 fr. 20 c.; 2e cl., 9 fr. 10 c.; 3e cl., 6 fr. 70 c.

19 kil. Moirans (R. 67). — On laisse à dr. la ligne de Lyon, puis le bourg de Moirans, au delà duquel on franchit la Morge. On croise la Fure près du v. du même nom.

27 kil. *Tullins*, 4,991 h. — Débris de murailles et d'un château. — Église du xiie s. — *Établissement de bains* d'eau minérale, au pied du coteau de *Chougnes*. — A 6 ou 7 kil., *tour de Saint-Quentin*, sur la rive g. de l'Isère, un des plus beaux restes de l'architecture féodale en France.

32 kil. *Poliénas*. — 2 petits tunnels. On franchit un ruisseau.

37 kil. *L'Albenc* (beaux vignobles). — A 7 kil., *fonderie de canons de Saint-Gervais*, sur le torrent du Drévène.

41 kil. *Vinay*, 3,215 h., sur l'Ivery. Aciérie, taillanderie, scieries, etc. — A 4 ou 5 kil. au N., *chapelle de Notre-Dame de l'Osier* (xviie s.), pèlerinage.

Pont sur l'Ivery. Au ham. du *Gaz*, on franchit le ruisseau de Vesy.

Tunnel. — Tranchées. — Pont sur un ravin. — Beau viaduc au-dessus des prairies qu'arrose la Cumane.

51 kil. **Saint-Marcellin**, ch.-l. d'arr. de l'Isère, 3,173 h., sur la Cumane. — Restes des *fortifications* et d'un *château fort*. — *Promenades* remarquables (belle vue). — A 11 kil. au N.-O., *Saint-Antoine* (*église* de l'ancienne abbaye; mon. hist. des xiiie-xive s.; architecture et sculptures décoratives remarquables).

De Saint-Marcellin à Die par Pont-en-Royans et la Chapelle-en-Vercors, R. 77.

56 kil. *La Sône*, sur l'Isère (filature de soie dans un château ruiné).

A Die par Pont-en-Royans et la Chapelle-en-Vercors, R. 77.

62 kil. *Saint-Hilaire-du-Rosier*, station à 8 kil. du v. de ce nom, près du confluent de l'Isère et de la Bourne.

[A 1 kil., *Saint-Nazaire-en-*

Digitized by Google

Royans (filatures de soie ; grotte remarquable ; lac d'une grande profondeur). A 25 kil., *Léoncel* (ruines d'une abbaye ; *église* du XIIIe s., mon. hist.) ; vallée de la Lionne (cascades) et *forêt de Lente*.]

Pont sur le Furand, un peu au-dessus de son confluent avec l'Isère. — Tranchée rocheuse.

67 kil. *Saint-Lattier*. — On passe du dép. de l'Isère dans celui de la Drôme.

72 kil. *Saint-Paul-lès-Romans*, sur la Joyeuse que l'on y franchit.

79 kil. **Romans**, 11,524 h., sur la rive dr. de l'Isère, au confluent de la Savasse, en face du Bourg-du-Péage, avec lequel il communique par un beau pont de pierre de 4 arches (128 mètres de long). — *Église Saint-Barnard* (mon. hist., XIe-XIIe-XIIIe s.). — *Maison du Fuseau* (XIIIe s.). — *Hôpital* très-riche. — Anciennes fortifications. — Draps, tissus de soie, filatures de coton, chapellerie. — *Bourg-du-Péage*, 417 h. — A 3 kil. de Bourg, *Vernaison* (ruines d'une *abbaye*, pèlerinage), et à 17 kil., *Chabeuil*, 4,333 h.

On franchit la Savasse et plus loin l'Isère sur un magnifique viaduc.

87 kil. *Alixan*.

91 kil. *Saint-Marcel-lès-Valence*.

On rejoint la ligne de Lyon à Marseille. — Tranchée suivie d'un tunnel long de 480 mèt.

99 kil. Valence (R. 64).

ROUTE 77.

DE SAINT-MARCELLIN A DIE

PAR PONT-EN-ROYANS ET LA CHAPELLE-EN-VERCORS.

5 kil. de Saint-Marcellin à la station de la Sône (R. 76). Chemin de fer. — 11 kil. de la Sône à Pont-en-Royans. Service de voitures publiques (courrier de Saint-Marcellin à Pont-en-Royans) en corresp. avec le chemin de fer. Trajet en 1 h. 30 min. environ. — 54 kil. de Pont-en-Royans à Die. Route de voitures jusqu'à la Chapelle-en-Vercors. — La partie la plus intéressante de cette route, une des curiosités du Dauphiné, est celle comprise entre Pont-en-Royans et la sortie des Grands-Goulets. Les touristes curieux de visiter seulement les Goulets ne doivent point aller jusqu'à la Chapelle. Ils devront revenir à Pont-en-Royans, à moins qu'ils ne veuillent se rendre à Die ou au Villard-de-Lans.

5 kil. La Sône (R. 76). — Pont sur l'Isère.

9 kil. 1/2. *La Croisée*. — 10 kil. 1/2. *Côte de Bluvinage*, longue de 650 mèt. (vue magnifique). — On croise deux affluents de la Bourne. — Pont sur le Rognon.

16 kil. Pont-en-Royans (R. 74). — Pont. — Vallée de la Vernaison. — On passe, en traversant un ruisseau, du dép. de l'Isère dans celui de la Drôme.

Pont sur la Vernaison. — **Les Petits-Goulets** (5 tunnels : 70 mèt., 75 mèt., 25 mèt., 75 mèt. et 45 mèt.) et, au delà de la *vallée d'Échevis* (ponts sur la Vernaison et plusieurs torrents), les **Grands-Goulets** (nombreux tunnels). Ces deux passages cu-

Digitized by Google

rieux, que s'est frayés la Vernaison, mettent en communication les deux régions désignées sous le nom de *Royannais* et de *Vercors*.

28 kil. (12 kil. de Pont-en-Royans) *La Barraque*. — A dr., la *montagne de l'Art* (1,414 mèt.).

36 kil. *La Chapelle-en-Vercors*, 1,320 h. — Aux environs, belle grotte profonde de 100 à 120 mèt. — Vallée de la Vernaison.

41 kil. *Saint-Agnan-en-Vercors*, à 760 mèt. (fromages dits de *Sassenage*). — A g., au delà du torrent, *château de la Tour*. — Près des *Chaberts* (grotte de la Luyre), pont sur la Vernaison.

49 kil. *Rousset*, à 916 mèt. d'alt. — Tunnel d 600 mèt.

55 kil. *Le col de Rousset*, entre le mont de Nève au N.-O. (1,658 mèt.) et le *But-Sapiau* au S.-E. (1,629 mèt.).

67 kil. *Chamaloc*. — On franchit la Comane. — Ruines de l'*église de Saint-Cernin*. — On rejoint la roûte de Livron à Gap (R. 88).

71 kil. Die (R. 88).

ROUTE 78.

DE GRENOBLE A MARSEILLE

A. Par Valence.

344 kil. — Chemin de fer — Trajet en 11 h. 30 min. et 12 h. — 1re cl., 42 fr. 50 c.; 2e cl., 31 fr. 85 c.; 3e cl., 25 fr. 35 c.

De Grenoble à Valence, 99 kil. (R. 76). — De Valence à Marseille, 245 kil. (R. 64). — 344 kil. Marseille (R. 64).

B. Par Gap et Sisteron.

313 ou 289 kil. — Route de poste et chemin de fer en construction de Grenoble à Sisteron, en exploitation de Sisteron à Marseille.

DE GRENOBLE A GAP

101 kil. — Route de poste. Service de diligences correspondant chaque jour avec le chemin de fer de Paris à Grenoble. — Coupé, 14 fr. 50 c.; intérieur, 12 fr. 50 c.; banquette, 10 fr. 50 c. — Chemin de fer projeté.

De Grenoble à Vizille, 18 kil. (R. 79).

Pont sur la Romanche. Longue montée (2 h. de marche) sur le *Mont-Conex* (1,364 mèt.).

25 kil. *Laffrey* (belle vue), près du *grand lac de Laffrey*, long de 3 kil., large de 800 mèt. — Lac *Mort*, plus petit, dont les eaux se déversent dans la Romanche.

[Excursion aux (1 h.) terrasses de *la Coirelle* et de *l'Abbaye* (vue magnifique), situées à la base du *Grand-Serre* (2,144 mèt.), à l'E. de Laffrey.]

Lac du *Petit-Chat* ou *Petit-chet*, et lac de *Pierre-Châtel*.

33 kil. *Pierre-Châtel*. A l'E., le *Tabor* (2,386 mèt.). A dr., la montagne de *Peychagnard* et les riches mines d'anthracite du bassin de la Mure. A dr., route de la Motte-les-Bains (R. 73).

39 kil. **La Mure**, 3,565 h., près de la Jonche. — Ancien *château de Beaumont*. — Clouteries (400

Digitized by Google

ouvriers). — A l'O., mont Seneppé; au N., le *Mont-Simon* (1,213 mèt.) et la colline *Péchot* (belle vue). — Descente dans le ravin profond de la Bonne, que l'on traverse sur le *Pont-Haut*. — A dr., route de (17 kil.) *Mens*, 1,951 h. Plateau de Beaumont.

50 kil. *La Salle*, au S.-O. du *signal de Saint-Michel* (1,497 mèt.). — On domine un instant le Drac de près de 500 mèt. — *Montagne de Sainte-Luce* (1,710 mèt.). — A dr., *Quet*. — On traverse un ruisseau avant de franchir la gorge de la Salette.

63 kil. *Corps*, 1,329 h., à 962 mèt., sur une terrasse qui domine de 250 mèt. le confluent du Drac et de la Souloise.

[Excursions à : la Salette (2 h. 40 min. à 3 h.; chemin de mulets), dans le Dévoluy. — Laissant à g. la route de Grenoble, on s'engage dans une vallée étroite. — 1 h. 40 min. *Ablandins*, ham. où habitaient les deux enfants témoins du miracle de la Salette. — 2 h. 5 min. *Doursières*. — 2 h. 40 min. de Corps. **Église de la Salette**, construite dans le style roman, à 1,804 mèt. d'alt. Des bâtiments, servant de cure et de monastère, sont attenants à l'église; autour sont des auberges, des écuries, des boutiques. Pèlerinage très-fréquenté depuis l'apparition que la Vierge aurait faite à deux enfants, en 1846. Le 19 septembre, il s'y réunit près de 4,000 personnes. La pierre où la Vierge s'est assise a été enlevée par morceaux, à l'exception du fragment conservé dans la sacristie de l'église; la fontaine née de ses larmes coule encore.

De la Salette on peut gagner (1 h. 45 min.) *Entraigues*, au pied du *Vet* (2,187 mèt.), au confluent de la Malsanne et de la Bonne, par le *Col de Gargas*, situé entre le Gargas (2,213 mèt), à l'O., et la Bonne-Mère (2 201 mèt.), à l'E.

Le **Dévoluy**, massif de montagnes situé sur les limites des départ. de l'Isère, des Hautes-Alpes et de la Drôme, est une région affreusement aride, grâce à l'imprévoyance des habitants qui l'ont peu à peu dépouillée de ses forêts. Le Dévoluy (48,000 hect.), aujourd'hui le canton le plus misérable de la France, nourrit avec peine 3,200 h.

Le *Mont-Obiou* (2,793 mèt.; admirable panorama) est le plus haut sommet du Dévoluy, mais le nœud même du massif est le *Mont-Aurouse* (2,715 mèt.). De ses flancs descendent : la *Souloise*, affluent du Drac; la *Neirette* et la *Béoux*.]

On entre (2 kil.) dans le dép. des Hautes-Alpes. — A dr., le *Mont-Faraud* (2,275 mèt.).

68 kil. *Aspres-les-Corps*, au-dessous des pentes de *Roche-Courbe* (1,942 mèt.).

Pont du *Saut-du-Loup*, sur le Drac, reliant Aspres à *Beaufin*. — On franchit le torrent de Brudour.

70 kil. Pont sur la Séveraisse. — A dr., ruines du *château de Lesdiguières* (tombeaux de la famille de ce nom).

76 kil. *Chaufayer*, fertilisé par le *canal des Herbeys*.

77 kil. *Aubessagne*. — Pont sur le Drac. — A dr., montagne *du Glaizil* (tours et bastions).

78 kil. *La Guinguette de Boyer*, relais. — On franchit les torrents du Razous et du Rioubel, et on laisse à dr. *Poligny* (vastes forêts).

Digitized by Google

84 kil. *Les Barraques*, v. relié par un pont sur le Drac avec *Saint-Bonnet* (1,789 h.), patrie de Lesdiguières, et situé à 999 mèt. d'alt., à l'entrée de la vallée de **Champsaur** ou vallée haute du Drac (30 kil. de long. sur 8 kil. de larg.), renfermant 20 communes. Antiquités romaines et sarrasines.

Longue montée.

91 kil. *Laye*. — On traverse le *col Bayard* (1,246 mèt.), dont la traversée est dangereuse par les mauvais temps et toujours pénible en hiver (au point culminant, maison de refuge).

La route s'engage dans la vallée de la Bonne, puis rejoint la route de Briançon (R. 81).

101 kil. Gap (R. 95).

DE GAP A MARSEILLE[1]

212 ou 188 kil. — Route de poste et chemin de fer en construction[1] de Gap à Sisteron. — Chemin de fer en exploitation de Sisteron à Marseille. Trajet en 5 h. 40 min. et en 7 h. 2 min. Prix des places de Volx à Rognac : 1re cl., 12 fr. 40 c.; 2e cl., 9 fr. 35 c.; 3e cl., 6 fr. 80 c. — On peut aussi aller d'Aix à Marseille par la route de poste (R. 103). — Prix de la diligence : 20 fr., 17 fr., 15 fr. et 13 fr. 50 c. Prix du courrier : 24 fr., 20 fr., 17 fr. et 15 fr.

A dr., tour de *Pelleautier*, puis *Neffes* (vins estimés), en deçà duquel on descend dans la plaine de la Durance.

A g., *Château-Vieux de Tallard*, puis Tallard (R. 81). —

[1] Le chemin de fer en construction, décrit R. 95, suit, de Gap à Sisteron la vallée du Buech.

Pont sur le Baudon. — A g. la Durance, dont on longe la ve dr., se détache la route Briançon (R. 81).

De ce point à Sisteron, 34 (R. 81, en sens inverse). — Sisteron à la bifurcation, delà de la station de Mirab 94 kil. (R. 95, en sens in se).

On passe du departemen Vaucluse dans celui des Bouc du-Rhône en franchissan Durance.

6 kil. (134 kil. de Gap) *rargues*, station qui desse v. de ce nom, dans la gorg *Vallat* (château du IXe ou s.; vestiges d'aqueduc rom et *Peyrolles* (1,260 h.), s Durance. — *Château for* XVe s. — *Chapelle du Sain pulcre* (XVe s.).

[Un chemin relies Peyrolles à (*Rians* (2,660 h.), par (5 kil.) J (ruines d'un château) et la go Riaou (à *Traconade*, sources des *lidous* ; usines).]

Tranchées. — *Tunnel Barraque* (370 mèt.).

10 kil. *Reclavier*. — chées.

18 kil. *Venelles* (ruines château). — Tranchées.

21 kil. *Puiricard*. — On se la Touloubre. — Trau

24 kil. *La Calade*. — S rain des Figons (790 mè Tranchées.

31 kil. Aix (R. 97). — I Marseille, 53 ou 29 kil. (R — 212 ou 188 kil. (de Gap seille (R. 64).

Digitized by Google

ROUTE 79.

DE GRENOBLE A BRIANÇON

PAR LE BOURG-D'OISANS ET LE LAUTARET.

111 kil. — Route de poste. — Service quotidien de diligences. — Coupé, 16 fr.; intérieur, 14 fr.; banquette, 12 fr.

DE GRENOBLE A VIZILLE

A. Par le Pont-de-Claix.

17 kil. — Route de poste. — Plusieurs services de voit. par jour.

De Grenoble au pont de Claix, 8 kil. (R. 87). — Rive dr. du Drac. — *Papeterie Breton* (300 ouvr.). — Rocher du *Saut-du-Moine*. — Confluent du Drac et de la Romanche. — Route de la Motte, à dr. — A g. le *château de Bon-Repos* (XVe s.). — Passage pittoresque appelé l'*Étroit*.

18 kil. Vizille (*V.* ci-dessous, *B*).

B. Par Eybens.

13 kil. — Route de voit. abandonnée depuis l'ouverture de celle qui vient d'être décrite.

6 kil. *Eybens*, sur le Verdaret que l'on y franchit. — Château du XVIIe s. (vue étendue). — A g. *Herbeys* (château du XVIe s.).

8 kil. *Tavernolle*. — Montée jusqu'à la crête qui sépare le bassin de l'Isère de celui de la Romanche.

10 kil. *Brié*.

13 kil. **Vizille**, 3,928 h., entre des collines de 498 et de 475 mèt. d'alt., au N., et des montagnes de 1,185 mèt., à l'E., près du confluent de la Romanche et du Vaulnaveys. — Ancien **château** des Dauphins (mon. hist.), embelli par Lesdiguières, incendié en 1825 et en 1865. Une *tour* et quelques pans de murs sont tout ce qui reste du château primitif. *Statue* équestre du connétable de Lesdiguières. Beau parc; belles eaux. C'est dans ce château que les députés des municipalités dauphinoises se réunirent, le 21 juillet 1788, et demandèrent la convocation des états généraux. — Pont hardi (1753) sur la Romanche.—Nombreux établissements industriels : scieries, tissages, filature; mines de fer aux environs.

A Uriage, R. 72; — à la Motte-les-Bains, R. 73, *B*; — à Gap, R. 78, *B*.

DE VIZILLE AU BOURG-D'OISANS

32 kil. — Route de voitures — 3 services de diligences tous les jours. — Prix (de Grenoble) : 4 fr., 3 fr. 50 c. et 3 fr.

19 kil. (de Grenoble) *Le Péage*.

24 kil. *Séchilienne*. — Gisements d'anthracite, de plomb, de cuivre et de zinc. — Ascension (5 h. à 5 h. 30 min.) du *Taillefer* (2,861 mèt., très-belle vue).

Gorge de Livet, où l'on franchit la Romanche.

29 kil. *Gavet*. — 30 kil. *Les Clavaux*.

33 kil. *Rioupéroux* (haut-fourneau).

36 kil. *Livet*, sur la Romanche, à la base S. du *Grand-Galbert* (2,565 mèt.). — Plus loin à dr., le *Cornillon* ou *Pointe*

Digitized by Google

l'Infernet (2,494 mèt.). On dépasse le confluent de la Romanche et du Voudène. A g., une gorge remonte vers Belledonne.

46 kil. *La Paute*, en face d'un ravin qui traverse *Villard-Reculas* (canal d'irrigation de 8 kil. venant du lac Blanc et se terminant par une chute de 180 mèt.).

49 kil. **Le Bourg-d'Oisans**, 2,772 h., près de la Romanche, au milieu de la plaine cultivée dont elle porte le nom (660 kil. carrés, 60 kil. de long, 12 à 15 kil. de largeur ; grande vallée parcourue par la Romanche, montagnes grandioses, vastes glaciers, terres fertiles, pâturages, forêts, lacs, torrents ; gisements métalliques importants, cristaux, marbres, etc.).

[Excursions : à *Villard-Reymond*, à *Villard-Eymond* et aux anciennes *mines d'or de la Gardette* (une demi-journée ; chemins pénibles ; guide nécessaire) : — au *lac de Lauvitel*, à *Venosc* et à *Saint-Christophe-en-Oisans* (4 h. 50 min. jusqu'à Saint-Christophe ; 2 h. 30 min. à 3 h. pour l'excursion du Lauvitel, chemins de mulets) ; — a la *porte Romaine* et au *col de l'Alpe* (1,613 mèt.) ; — au *lac Blanc* (2,548 mèt. d'alt.), par (5 kil.) *la Garde*, (6 kil.) *Huez* (1,496 mèt. d'alt.) et le plateau de *Brandes* (*tour du prince Ladre*, *chapelle de Saint-Nicolas*) ; une journée ; chemin de mulets, puis sentier de piétons.]

DU BOURG-D'OISANS A BRIANÇON

62 kil. — Route de voitures. — Service quotidien de voitures publiques.

Ponts sur la Romanche. — Gorge du Freney. — Sortie de l'Oisans. — Rampe des Commères. — Belles vues. — Tu —Plateau de *la Rivoire*.— des *Garcins*. — *Gorge de fernet*, passage le plus pitt que de la route du Laut *galerie de l'Infernet*, ou en 1808, longue de 180 m Plus haut, *porte romaine* lée dans le roc, et sous laq passait autrefois la route.

61 kil. *Le Freney* (mines thracite, de cuivre gris marbre, de gypse et d'ant ne).—Défilé très-étroit.— de Chambon.

64 kil. *Le Dauphin*. — sur la Romanche. — *Com Malaval*. — A 3 kil. du Dau à g., *cascade de la Piss* mèt. de haut.) ; *hospice ches*, abandonné. — Pont Riftort (cascade), limite d part. de l'Isère et des H Alpes. — *Galerie de la M Neuve* (cascade).

72 kil. *Les Fréaux* (1,38 d'alt.). — Pont sur le torr Gua, près du *Saut-de-l celle*, cascade de 80 mèt.

74 kil. **La Grave**, 1,459 un contre-fort de la mo du même nom. — Glaci la *Meïje* et de *Tabuchet*, nés au S. par l'*Aiguille d* (3,987 mèt.). Galerie de 28 Pont sur le Morian. — de 600 mèt.

77 kil. *Villard-d'Arène* ments de cuivre).—Vaste ries du Lautaret.

1 h. 30 min. **Col du La** (2,057 mèt.) ; hospice ment construit. — Au N. *des Trois-Évêchés* ou *l*

Digitized by Google

(5,120 mèt.). — *Hospice* ruiné *de la Madeleine.*

89 kil. *Lauzet*, au confluent de la Guisanne et du Rif (anthracite, source minérale). A l'O., *pic de Combeynot* (3,155 mèt.).

95 kil. *Le Casset*, au confluent du Tabuc et de la Guisanne (1,515 mèt. d'alt.), et au pied de la montagne du Vallon (3,089 mèt.).

96 kil. **Le Monêtier-de-Briançon**, 2,546 h., sur la Guisanne, au pied de la montagne de Sainte-Marguerite (2,538 mèt.). — Établissement d'eaux thermales (belle vue). — Mines d'anthracite. — On franchit le canal du Guibertin.

98 kil. *Les Guibertes* (1,429 mèt.).

103 kil. *La Salle* (fabriques de draps et de bonneterie).

104 kil. *La Chirouxe.*

105 kil. *Chantemerle.*

106 kil. *Saint-Chaffrey*, à 1,510 mèt. On rejoint la route de Gap à Briançon.

111 kil. **Briançon**, ch.-l. d'arr. des Htes-Alpes, 3,579 h., V. forte de 1re classe (3 enceintes, 7 forts et plusieurs redoutes), à 1,321 mèt. d'altit., sur un plateau qui domine le confluent de la Durance et de la Guisanne. Au N. le *Pouët* (1,973 mèt.), et, au-dessus, le *Saint-Chaffrey* (2,570 mèt.). — *Forts* communiquant par de belles routes et des galeries souterraines. — *Pont* d'une seule arche sur la Durance, reliant les forts à la ville. — Belles *fontaines.* — Jolie *église.* — Plusieurs grands établissements industriels. — Briançon fait partie d'un bassin houiller, dit de Maurienne, Tarentaise et Briançon. — Jolies promenades aux environs, surtout à l'*oratoire du Pouët* (1 h. aller et retour). — Ascension du Mont-Pelvoux (R. 82).

De Briançon à Turin, par le Mont-Genèvre, R. 80; — à Gap et à Sisteron, R. 81.

ROUTE 80.

DE BRIANÇON A TURIN

PAR LE MONT-GENÈVRE.

105 kil. — Chemin de fer projeté et route de poste desservie journellement par une diligence, de Briançon à Oulx. Trajet en 3 h. env. — Chemin de fer d'Oulx à Turin.

3 kil. *La Vachette.*—Pont sur la Durance.—Aux *Alberts*, commencement de la montée du Col. — Nombreux lacets. — Belles vues sur l'Infernet et Briançon.

11 kil. **Mont-Genèvre**, v. à 1,860 mèt., sur le plateau qui forme le *col* de ce nom. Ce col, le plus facile de tous les grands passages des Alpes, a été franchi par un grand nombre de chefs illustres, entre autres, par Annibal, Marius, César, Charlemagne et Charles VIII. La route actuelle a été construite par les habitants des com. voisines et par les soldats de la garnison de Briançon, comme le rappelle un obélisque élevé près de la frontière.

12 kil. Limites de la France et de l'Italie.

Digitized by Google

13 kil. *Clavières.*

19 kil. *Césanne*, sur la Doire. — 27 kil. Oulx, station du chemin de fer de Paris à Turin, par le tunnel des Alpes. — 76 kil. d'Oulx à (103 kil.) Turin (*V. l'Itinéraire de l'Italie* ou *l'Italie diamant*, par A. J. Du Pays. Paris, Hachette et Cie).

ROUTE 81.

DE GAP ET DE SISTERON A BRIANÇON

DE GAP A BRIANÇON

90 kil. — Chemin de fer concédé. — Route de poste ; diligence tous les jours pour Briançon. — De Gap à Briançon en 10 h. — Prix : 12 fr., 10 fr., 9 fr. et 8 fr.

A dr., tour de la *Bâtie-Vieille.*

10 kil., à dr., ruines du château de la *Bâtie-Neuve.*—Excursion à l'*Oratoire de Notre-Dame-du-Laus*, pèlerinage très-fréquenté.

17 kil. *Chorges*, 1,795 h. (ruines romaines; *église*, mon. hist.).

20 kil. Col de la *Serre-du-Pin*, qui sépare le plateau de Morges du bassin de la Durance. — A g., *Pyramide de Chabrière;* en face le *Morgon* (2,326 mèt.). Descente en lacets au fond de la Combe de la Marasse. On gagne (24 kil.) la rive dr. de la Durance, que l'on traverse ainsi que le Rioux Bourdoux.

29 kil. *Savines* (relais), 1,093 h., à la base N. du Morgon, sur la Durance. — 31 kil. Pont sur le Grand-Béou.

35 kil. *Les Crottes.* — Pont sur la Durance.

40 kil. **Embrun**, ch.-l. d' des Hautes-Alpes, 4,183 h., p de guerre de 3e classe, sur roc qui domine de 100 mè Durance. — *Église Notre-D* (mon. hist. en restauration) édifice roman; l eau portail porche roman, précédé d'ur ristyle ogival, avec colonne marbre rose ; curieux bas-r dans le tympan. A l'intéri *statue* de la Vierge (sans m artistique), célèbre au m âge. Les orgues et plusieurs nements datent de Louis X *Tour Brune*, gothique. — cien *collége des Jésuites.* — *lais archiépiscopal.* — An *couvent des Capucins.* — *sons* anciennes. — *Promen* (belle vue).—Ascension du *M Saint-Guillaume* ou *Mont-rait* (2,628 mèt.; 2 h. pou teindre à 2,544 mèt.; chape Ponts sur la Durance e Bramafan.

47 kil. *Châteauroux.* — sur la gorge du Rabious. dr., défilé de la *Serre-du-P*

53 kil. *Saint-Clément.* — sur la Durance.

56 kil. *Plan-de-Phazy* (rel Établissement thermal. — sur le Guil.

A Saluces, par Queyras, R. 83

58 kil. **Mont-Dauphin**, v. sur un plateau presque à pi côté de la Durance et du Gu *Fortifications* de Vauban e Catinat. — Au N. O. de la 2 *forts.* — Du côté de la pl *remparts* sur le rocher à pi *Champ de manœuvres* cou

Digitized by Google

-*Promenades* plantées de plus de 4,000 ormes. — Aux environs, *gorge* sauvage du Guil.

A Saluces, par Queyras, R. 85.

64 kil. *Saint-Crépin.* — On franchit un ruisseau à l'entrée de la *gorge de Champaussel.* A g., *canal de Pierrefeu.*

67 kil. *La Roche*, près du confluent de la Durance et de la Bouchouse. — Petit lac. — Ponts sur la Bouchouse et l'Ascension.

71 kil. Un pont de bois qui franchit la Durance à dr., mène à (2 kil.) *l'Argentière* (1,202 h.; mine de plomb argentifère), com. de 14 villages. — Montée.

73 kil. *La Bessée*, à 1,042 mèt.

[Aux environs, restes d'une grande muraille flanquée de tours, appelée *Muraille des Vaudois*, attribuée à Annibal ou aux Romains. — Passage anciennement fortifié appelé *Pertuis-Rostang*, ou *porte d'Annibal.* — De la Bessée, on peut gagner, par le *col de la Bâtie* (1,950 mèt.), (10 kil.) *Ville-Vallouise*, v. situé dans la *vallée de Vallouise*, une des plus belles des Alpes dauphinoises.]

Rampe très-roide; ravins.

77 kil. *Queyrières.* — 80 kil. *Saint-Martin de Queyrières.* — *Pont-Rouz* sur la Durance.

82 kil. *Prelles.* — Pont sur le torrent des Combes.

86 kil. *Saint-Blaise.*

87 kil. *Chamandrin.* — A g. montagne de *Prorel* (2572 mèt.); chapelle de *Notre-Dame-des-Neiges* (pèlerinage) à 2,297 mèt. — Pont sur la Guisanne.

90 kil. Briançon (R. 79).

DE SISTERON A BRIANÇON

127 kil. — Route de voitures ; service de voitures publiques.

Pont sur le Buech. — On quitte les Basses-Alpes pour entrer dans les Hautes-Alpes.

11 kil. *Le Poët* (remparts).

14 kil. *Rourebeau* (relais), ham. d'*Upaix.* — On croise le Benon.

18 kil. *Ventavon.* — A 1 kil., *ferme-école de Berthaud.*

22 kil. *Monêtier-Allemont*, ancienne station romaine de *Mutatio.* — Château. — Pont (26 kil.) sur la Déoule.

30 kil. *La Saulce*, sur la Durance. — A g. route de Gap (R. 78, *B*).

36 kil. *Tallard*, l'antique *Alarante*, 1,094 h., sur un roc (château du XIe s. avec chapelle, mon. hist., et galerie de la Renaissance).

37 kil. *Lettret.*

Ponts sur la Luye et l'Avance. — A g. chemin conduisant à Gap (R. 86, *B*).

44 kil. *Remollons* (bons vins). — Au delà d'*Espinasses*, on laisse à dr. la route de Digne par Seyne (R. 86, *B*), qui traverse la Durance sur le pont de *Rousset.* — Plus loin, gorge de l'Ubaye. — Pont sur le torrent des Moulettes et la Marasse. — On rejoint la route (61 kil.) de Gap à Briançon.

66 kil. de la bifurcation à

Digitized by Google

(127 kil.) Briançon (*V.* ci-dessus).

ROUTE 82.

LE MONT PELVOUX

L'ascension se fait ordinairement de Briançon en 2 jours. — Route de voitures de Briançon au (15 kil.) Monêtier; service quotidien de diligences. — Sentier de mulets de Monêtier aux (3 h. 45 min.) Claux. — Montée depuis les Claux, 12 à 15 h.; descente, 6 à 7 h. — Il faut coucher au pied d'un rocher, à une hauteur de plus de 2,000 mèt. Cette montagne n'est accessible que pendant 2 ou 3 semaines de l'été, lorsque les neiges ont été peu abondantes et les chaleurs précoces. — C'est aux Claux qu'habitent les bergers qui ont escaladé le Pelvoux. S'adresser de préférence à Simiand. Prix : 20 fr.

De Briançon au Monêtier, 15 kil. (R. 79, en sens inverse).

Pont sur la Guisanne. Vallon de *Corvaria*. — 2 h. *Col de l'Échauda* ou *Col de la Vallouise* (2,350 mèt.), dominé à l'O. par les rocs des *Neyzets* (2,752 m.), à l'E. par l'*Échauda* (2,664 m.) et le *Grand-Cucumelle* (2,705 mèt.; vue magnifique). — 2 h. 20 min. Le *Clot-la-Selle* (1,744 mèt.). On franchit un ruisseau.

2 h. 40 min. *Chambran*. Torrent et ham. d'*Achard*. 10 min. plus loin, le sentier se bifurque. On franchit l'Échauda pour contourner la *Condamine* (2,956 mèt.) et gagner (3 h.) *les Choulières* (cascades de la Pisse; belle vue). Ponts sur l'Échauda et quelques canaux d'irrigation.

3 h. 45 min. *Les Claux*. — Pont sur l'*Ailefroide*. Pont sur le Soleillan.

1 h. 15 min. des Claux. Gorge de *Celce-Nière*, *Capescure* ou *Soleillan*. A dr. (1 h. 15 min.), grotte de la *Balme-Chapelu*.

2 h. 45 min. Après avoir dépassé une fontaine, on remonte la vallée jusqu'à (4 h.) l'extrémité inférieure du glacier de Sélé.

2 h. 15 min. On atteint un rocher éboulé dont la base surplombe, et sous lequel l'on passe la nuit. De ce rocher il faut 4 h. pour s'élever jusqu'au plateau de neige où se dressent les deux plus hautes sommités (3,938 mèt. et 3,954 mèt.) du **Mont-Pelvoux** (vue magnifique).

ROUTE 83.

DE MONT-DAUPHIN A SALUCES

PAR QUEYRAS ET LA VALLÉE DU PÔ.

Route de voitures desservie par un omnibus, du Plan-de-Phazy à Guillestre (3 kil.), et par une voiture de dépêches, de Guillestre à Abriès (51 kil.). 7 à 8 h. de marche environ d'Abriès à Crissolo. — Guide nécessaire. Après les hivers neigeux, la galerie de la Traversette est obstruée par les neiges pendant tout l'été. — 33 kil. de Crissolo à Saluces. Route carrossable. Voitures de louage à Paesena.

2 kil. Plan-de-Phazy (R. 81, en sens inverse).

On laisse à dr. la route de Gap (R. 81), et on suit la rive g. de la Chagne que l'on franchit en deçà de

Digitized by Google

3 kil. *Guillestre*, ch.-l. de c. de 1,509 h., au confluent de la Chagne et du Rioubel, sur les dernières pentes de la Tête-de-Cugutet (2,521 mèt.). — Antiquités druidiques. — Église du XVIe s., en marbre rose. — Débris des anciennes murailles et ruines du château des archevêques d'Embrun.

A dr. route de Barcelonnette. — Bassin du Grau-du-Roi.

8 kil. *La Maison du Roi*, au confluent du Guil et du Ceillac, au pied du mont Anson (2,607 mèt.). — Ponts sur le Guil et le Ceillac. — *Combe du Queyras*, où l'on franchit deux fois encore le Guil. — Belle cascade à dr.

15 kil. *Veyer*, et au N. *Escoyères* (antiquités). — Pont sur le Guil, en face de la *Chapelu*, ham. — A dr. d'un défilé, *Montbardon*. — On gravit ensuite un petit col pour franchir le torrent des Souliers.

22 kil. *Château-Queyras*, sur le Guil.

24 kil. A dr., au confluent du Guil et de l'Aigue-Blanche, *Ville-Vieille* (église du Xe s.). — Pierre druidique de *Pierre-Fiche* (3 mèt.).

29 kil. *Aiguilles*, ch.-l. de c. de 713 h. — Torrent de Marlif. — Forêt de Marassant.

34 kil. *Abriès* (église romane), au confluent du Guil et du Valprévaire.

1 h. 15 min. *La Monta* (douane française).

[Ascension du *Pelvas* ou *Paravas* (3,000 mèt. d'alt; belle vue).]

Vallons de la Combe-Fiounière et de la Croix.

1 h. 50 min. *La Chalp*. — Plusieurs vallons. — Au delà d'un *plan* sur le col de Ruine, belle vue sur le Mont Viso.

3 h. 50 min. Laissant à dr. le sentier du col de Valante, on monte vers l'échancrure de la Traversette.

4 h. 25 min. *La Bergerie du Grand-Vallon*.

4 h. 55 min. (2,600 mèt. d'alt.) Tunnel dit *trou de la Traversette* ou *pertuis du Viso*, long de 72 mèt. — 15 min. *Col de la Traversette*, à 2,995 mèt. (vue admirable).

5 h. 40 min. La Maita. — 7 h. 15 min. Pian-Melzet. — 7 h. 25 min. Crot di Foran. — 8 h. 15 min. Crissolo. — 7 kil. de Crissolo. Calcinera. — 9 kil. Ghissola. — 10 kil. Paesana. — 16 kil. Robella. — 17 kil. San-Front. — 24 kil. Rovello. — 33 kil. Saluces (*V. l'Itinéraire de l'Italie*, par A. J. du Pays. Paris, Hachette et Cie).

ROUTE 84.

DE GAP A CONI

PAR BARCELONNETTE ET LE COL DE LARCHE.

68 kil. — Route de voitures.

De Gap au pont du Rousset, au delà de Remollon, 26 kil. (R. 86, *B*).

32 kil. *La Bréole*. — Vallon de Champcelas, ham. du *Broucing*.

39 kil. *Saint-Vincent* (égl^e^

Digitized by Google

de 1237, maître-autel en bois doré ; fort de 1692).

47 kil. *Le Lauzet*, ch.-l. de c. de 904 h., entre l'Ubaye et un petit lac. — On franchit le torrent du Pra.

54 kil. *Martinet.* — Pont sur l'Ubaye.

61 kil. *Thuile*, au confluent du Villaret et de l'Ubaye.

66 kil. *Saint-Pons* (ruines d'un château ; église du VIe s., ? tour gothique, anciens vitraux).

68 kil. **Barcelonnette**, ch.-l. d'arr. des Basses-Alpes, 2,000 h., sur l'Ubaye. — Restes de fortifications (1231). — *Tour de l'horloge* (mon. hist.). — *Église du Collége* (bel autel). — *Fontaine* avec buste en bronze de Manuel.

De Barcelonnette à Castellane, par Colmars, R. 85.

DE GAP A BARCELONNETTE

11 à 12 h. de marche de Barcelonnette à Vinadio. — Route de voitures de Barcelonnette à Larche. — Route de chars de Larche au col de l'Argentière. — Sur le versant piémontais, sentier de mulets et route de chars.

38 kil. de Vinadio à Coni. — Route de voitures. — Service quotidien du courrier ; autres voitures dont le départ n'est pas régulier. — Omnibus quotidien de Demonte à Coni.

5 kil. *Faucon.* — Tombeau de saint Jean de Matha, fondateur des Trinitaires. — Antiquités romaines.

8 kil. *Jausiers*, sur l'Ubaye (église du XIVe s.). — Montée et descente pour éviter le défilé du *Pas-de-Grégoire.*

12 kil. *Condamine-Châtelard.* — En face, *fort de Tourn* bâti sur un rocher escarp destiné à protéger la route ternationale de Gap à Coni peut le visiter avec l'autor tion du commandant (dans térieur dela montagne, un calier de 2,000 marches c munique avec les caserne les batteries). — Pont sur baye. — Vallée de l'Ubayett Pont sur l'Ubayette.

18 kil. *Meyronnes.*

21 kil. *Certamussat.*

23 kil. *Larche*, à 1,697 mè Au S., rochers de Gourgièr

24 kil. *Malboisset.*

26 kil. *Maison-Méane.*

29 kil. *Col de Larche*, d Madeleine ou de l'Argentiè 1,995 mèt. d'alt., entre le *M re de Madeleine*, au S., *Punta della Signora* (2,199 m au N. Ce col, où passa l'ar française en 1515, sert de f tière entre la France et l'It — Sur le versant italien, la la Madeleine.

1 h. du col. L'Argentière (d ne et passe-port), sur la gauche de la Stura.

1 h. 45 min. Berzezio. — 15 min. Praynar. — 2 h. 45 Ponte-Bernardo. — 3 h. 15 Pietra-Porzio. — 4 h. Samb — 6 h. 10 min. du col. Vin

5 kil. de Vinadio. Aisone. kil. Lavoira. — 11 kil. Dem — 19 kil. Mojola. — 23 kil. jola. — 30 kil. Borgo-San-mazzo.

38 kil. Coni (*V.* l'*Itinérair l'Italie*, par A. J. DU PAYS. ris, Hachette et Cie).

Digitized by Google

ROUTE 85.

DE BARCELONNETTE A CASTELLANE

PAR COLMARS.

DE BARCELONNETTE A COLMARS

36 kil. — Route carrossable de Barcelonnette à Uvernet, et d'Allos à Colmars. — Chemin de mulets entre Uvernet et Allos. — Service quotidien de voitures d'Allos à Digne par Colmars.

A dr. route de Gap (R. 84). Pont sur l'Ubaye. Vallée du Bachelard.

5 kil. *Uvernet.* — Pont sur le Bachelard. Défilé. Pont sur le torrent des Agneliers. Ham. de *Mourjuan. Col de la Foux* ou d'*Allos* (1,800 mèt. d'alt.). A l'E. le *col de Saint-Pierre.*

20 kil. *La Foux,* à 1,748 mèt. d'alt. (église, mon. hist.).

23 kil. *La Baumelle.*

28 kil. *Allos,* ch.-l. de c. de 1,205 h., à 1,425 mèt. (ruines de fortifications).

[Excursion au (3 h. env.) beau *lac d'Allos* (2,239 mèt. d'alt.; 5 à 6 kil. de tour].

Au delà du Chadoulin, que l'on franchit (à g., église romane de *Notre-Dame de Valvert*), et au sortir du bassin d'Allos, gorge du Verdon, dont on longe la rive g. — *Chaumie,* ham. — Pentes de Rocheline, et à g., au-dessous de *Clignon,* pont sur le torrent de Riou. On passe au pied des montagnes de Noncières et du Chastelard. A dr. le *fort de Savoie.*

36 kil. *Colmars,* ch.-l. de c., 1,002 h., au confluent de la Sence et du Verdon, au pied des monts du Meunier et de la Draye, à 1,259 mèt. — Fontaine intermittente de *Fouent-Levant.*

DE COLMARS A CASTELLANE

48 kil. — Route de voitures. — Courrier tous les jours.

Pont sur la Sence. On contourne le Fort-de-France. Ponts sur le Verdon et la Chasse, au pied de la Gardette.

3 kil. *Villars.* — 6 kil. *Beauvezer.* — On passe sous une arche de pierre qui porte un torrent. A g., au delà du Verdon, s'ouvre le Val Saint-Pierre. A dr. montagne de Salambre. La route est taillée dans le roc. Plus loin, une source (50 mèt. de haut). A g. route du ham. d'Ondre. Montée.

12 kil. *Thorame-Haute* (ruines du château Saint-Georges; église du XVIe s.).

De Thorame-Haute à Digne, R. 105.

Descente rapide. Ponts sur le Roumpras et le Verdon. Montée.

17 kil. *Fontgaillard* (grotte).— Pont sur la Colle. A g. route de Puget-Théniers (R. 105).

21 kil. La route passe sous le porche de l'oratoire de *Notre-Dame de la Fleur* (pèlerinage). Ponts sur le Verdon, puis sur un ruisseau. A g. vallée de Vaucluse.

29 kil. *La Mure.* — Pont sur l'Isolle.

32 kil. *Saint-André-de-Méouilles,* ch.-l. de c., 892 h., sur le Verdon (ruines de fortifications).

Digitized by Google

On suit la rive dr. du Verdon ; sur la rive g., *Méouilles*.

37 kil. *Courchons*. — En face, *Saint-Julien* et *Demandolx*. On traverse le hameau de *Châtillon* et l'on franchit une arête de collines pour rejoindre la route de Digne à Draguignan (R. 106).

48 kil. Castellane (R. 106).

ROUTE 86.

DE GAP A DIGNE

A. Par Sisteron.

87 kil. — Chemin de fer de Gap à Château-Arnoux (R. 95). — Route de voitures et service quotidien de diligences de Château-Arnoux à Digne.

De Gap à Sisteron, 47 kil. (R. 78. *B*).

Pont sur la Durance.

54 kil. *Salignac*, au confluent de la Durance et du torrent de Rieu (ancienne station romaine). — Ruines d'un château. — Source salée. — Église bâtie, dit-on, par les Templiers. — On franchit le Rieu et le Vançon qui arrosent *Souribes* (restes d'un monastère de Bénédictines.)

59 kil. *Volonne*, ch.-l. de c., 1,038 h. — Ruines d'une forteresse du XIe s. et de l'église de Saint-Martin.

62 kil. *L'Escale*.

67 kil. *Malijai*, sur la rive dr. de la Bléonne. — Maison où coucha Napoléon au retour de l'île d'Elbe.

De Malijai à Avignon, R. 95.

Montée. A g., ruines d'un château et castel flanqué de tours. Descente et pont sur l'Esduyes.

75 kil. *Les Grillons*, ham g. *Layremuse* (ruines d'un teau). — On passe sous un duc qui sert de lit à un tor on traverse un autre torr plus loin la Bléonne.

87 kil. Digne (*V.* ci-des *B*).

B. Par Seyne.

87 kil. — Route de voitures entretenue.

Au delà de la Luye, on pendant 7 kil., et après atteint le *col* (vaste horizo descend vers

9 kil. *Jarjayes* (châte XVe s.).

14 kil. *Valserres* (eaux gineuses), sur l'Avance, qu franchit. — On rejoint (1 la route de Sisteron à Bri (R. 81).

De la bifurcation au p Rousset, 10 kil. (R. 81). franchit la Durance pour dans le dép. des Basses- A g. route de Barcelon Gorge du ruisseau de la che. Petit tunnel. Montée cente. On franchit la Blar

36 kil. *Saint-Martin-lè ne*. — 41 kil. *Selonnet* (d'un château de Lesdig la tour sert de clocher).

46 kil. *Seyne*, ch.-l. 2,511 h. — *Église* roma transition. — Petite citade On franchit le *col de* puis la Besse.

57 kil. *Le Vernet*. — *Labouret* (1,216 mèt.).

69 kil. *Beaufeu* (an tour).

Digitized by Google

72 kil. *La Javie*, ch-l. de c., 455 h. — Restes d'un château fort attribué aux Templiers. — Pont sur la Bléonne.

76 kil. *Le Brusquet* (ruines d'un château). — A g., route de Puget-Théniers (R. 105).

81 kil. *Marcoux* (église du XIIe s.; ruines d'un château). — Descente entre des montagnes arides.

87 kil. **Digne**, ch.-l. du départ. des Basses-Alpes, 7,002 h., sur la Bléonne, à l'embouchure du Mardarie et du ruisseau des Eaux-Chaudes, au pied et sur les flancs de la colline de Saint-Charles. Digne se divise en trois parties, la *tête*, le *mitan* (milieu), le *pied*. — Grand commerce de fruits secs et confits. — *Cathédrale*, restaurée, mélange de tous les styles. — Belles orgues.—Ancien palais épiscopal (prison). — Près de la ville, *ancienne cathédrale* (mon. hist.) du XIIe s.; restes de peintures murales du XVe et du XVIe s.; deux lions de pierre ornent l'entrée. — Belles promenades du *boulevard de Gassendi* et du *Cours*. — Statue de Gassendi, par Ramus. — Pont récent sur la Bléonne.

[A 2 kil. au S.-E. de Digne, *établissement thermal*. Traitement des blessures, paralysies et rhumatismes. Neuf sources (25° à 46°).]

De Digne à Grenoble, par Sisteron, R. 87; — à Livron, R. 89; — à Avignon, par Forcalquier et Carpentras, R. 94, *A*; — à Avignon, par Apt, R. 94, *B*; — à Avignon, par Manosque, R. 95; — à Aix, R. 101; — à Marseille, R. 102; — à Nice, par Grasse, R. 104; — à Puget-Théniers, R. 105; — à Draguignan, R. 106.

ROUTE 87.

DE GRENOBLE A DIGNE

PAR SISTERON.

187 kil. — Route de poste et chemin de fer concédé de Grenoble à Sisteron. — Omnibus tous les jours pour Vif et Monestier-de-Clermont. Diligence tous les jours pour Sisteron. — Prix : 15 fr. 50 c.; 13 fr. 50 c.; 12 fr. 50 c. — Route de voitures desservie chaque jour par des diligences, de Sisteron à Digne.

8 kil. *Pont-de-Claix*. On laisse à g. la route de Vizille (R. 79). On franchit le Drac sur un pont bâti en 1611 par Lesdiguières (arche très-hardie, 26 mèt. d'ouverture; clef de voûte, 16 mèt. au-dessus du torrent), et d'où l'on a une belle vue.

De Pont-de-Claix à Briançon, par le Bourg-d'Oisans et le Lautaret, R. 79.

On remonte la rive g. du Drac, puis celle de la Gresse.

13 kil. *Varces*. Pont sur la Gresse.

16 kil. *Vif*, ch-l. de c., 2,324 h. (église romane, débris du VIIIe s., clocher du XVIIe s.).

De Vif à la Motte-les-Bains, R. 73, *A*.

Montée rapide. Ham. du *Crozet*, des *Salandières*, du *Poyet*. Sur la rive g., aux *Saillants* (grotte de la Litineyrie), usines à ciment de *Champâ* et *cascade* du même nom. A dr., escarpements de la Moucherolle (vue magnifique).

20 kil. *Le Sert* (ruines du château de Bernas). — Hameaux

Digitized by Google

des *Brets*, de *Faverolles*, des *Jails* et de *Beney*, puis auberge de la Fontaine-Ardente. — A dr., chemin conduisant à la *fontaine ardente*, l'une des sept merveilles du Dauphiné. C'est une émanation de gaz combustibles qui brûlent en donnant une flamme de 30 à 40 cent. d'élévation. Ces gaz sortent à travers les interstices d'un sol gras et ardoisé.

25 kil. La route continue de remonter la vallée de la Gresse (suivre l'ancienne route, beaux points de vue). A dr. ham. de *Patassière*, à g. *château de Serf-Château* (belle vue).

31 kil. *Collet de Sinard*, ham. — A g. *Sinard*, vieux château. On rejoint la route rectifiée près de *Saint-Paul-lès-Monestier* (à dr.).

35 kil. *Le Monestier-de-Clermont*, ch.-l. de c., 784 h.—Ruines d'un château. — *Source* minérale acidule froide.

[Excursion à (2 h. 30 min.) *Gresse*, à 1,200 mèt. d'alt., dans un vallon arrosé par la rivière du même nom (église du XIIIe s.). — Pâturage long de 10 kil. (*Grande-Montagne-de-Gresse*) où les bergers provençaux amènent chaque année près de 10,000 moutons. — Ascension du **Grand-Veymont** (2,346 mèt.; admirable panorama). — Voitures publiques de Monestier-de-Clermont à (19 kil.) Mens (R. 78, *B*), par (9 kil.) le *pont de Brion* (126 mèt. de haut.; 100 mèt. de long.) sur l'Ebron.]

Montée pendant 2 kil. jusqu'à un col (892 mèt.) d'où l'on découvre presque tout le plateau de *Trièves*. Vallée. Nombreux ravins, ponts sur un torrent et le ruisseau de Pellas.

45 kil. *Saint-Martin-de-Clelles*. — Pont sur l'Orbane. *Chaffaud*, v. près duquel s'embranche la route de (1 kil.) *Clelles*, ch. l. de c., 733 h.

[Excursion au *Mont-Aiguille* (2,097 mèt.), rocher calcaire en forme d'obélisque, dont le sommet (900 mèt. de long. sur 150 mèt. de larg.) est recouvert par une belle prairie.]

Gorge de la Cassière où coule un affluent de l'Ebron. — A 3 kil. à dr. du pont jeté sur le torrent et dans un site pittoresque, *chapelle de l'ermitage d'Esparon*.

Pont sur le Chapetet. On s'élève en zigzags jusqu'au (70 kil.) **col de la Croix-Haute**, qui forme les limites des départ. de l'Isère et de la Drôme, à 1,500 mèt., entre la *Belle-Motte*, à l'O., et les ramifications du *Grand-Mont-Ferrand*. On entre momentanément dans le départ. de la Drôme. Ham. de la *Croix-Haute* et des *Luzettes*.

77 kil. *Lus-la-Croix-Haute*, ch.-l. de c., 1,546 h. (ruines de deux châteaux forts et d'un couvent de Templiers). — Plateau du *Plan-aux-Roses*. On quitte le départ. de la Drôme pour entrer dans celui des Hautes-Alpes. Vallée du Buech. A g., massif du Dévoluy.

84 kil. *Saint-Julien-en-Beauchêne*, au confluent du Buech et de la Burianne, au pied du Dévoluy. Aux environs, *forêt* domaniale (20 kil. de tour) *de Durbon*, renfermant les vestiges de

Digitized by Google

l'ancienne *chartreuse de Durbon*, fondée au XIIe s.

91 kil. *La Faurie.*

99 kil. *Aspres-lès-Veynes*, ch.-l. de c., sur le Buech, 731 h. Ruines d'un prieuré fortifié. Nougat et biscuits renommés.

D'Aspres-lès-Veynes à Livron, par Die, et à Gap, R. 88.

102 kil. *Aspremont*, en deçà duquel on franchit le Buech.

114 kil. Serres (R. 95). — 33 kil. de Serres à Sisteron (R. 95, en sens inverse), et 40 kil. de Sisteron à (187 kil.) Digne (R. 86, *A*).

ROUTE 88.

DE LIVRON A GAP

PAR DIE.

DE LIVRON A CREST

17 kil. — Chemin de fer. — Trajet en 55 min. — 1re cl., 2 fr. 20 c.; 2e cl., 1 fr. 65 c.; 3e cl., 1 fr. 20 c.

9 kil. *Allex*, à 1,500 mèt. au N. O. de la station. Pont sur la Saleine.

17 kil. **Crest**, ch.-l. de 2 c. 5,351 h., sur la Drôme, au pied d'un rocher sur lequel s'élève une belle *tour* romane, reste d'un château du XIIIe s. — *Maison* de la Renaissance. — Aux archives, curieuse charte communale du XIIe s. — Beau *pont* sur la Drôme.

[Excursion à (27 kil.) **Bourdeaux**, 1,405 h., sur le Roubion (pont pittoresque; place entourée de vieilles maisons de la Renaissance et des époques antérieures; ruines d'un château), — par (16 kil.) *Saou* (abbaye de Saint-Tiers, tours carrées; ancien hôt. d'Eurre; donjon de Lustic, XIVe s.; ruines d'un prieuré), v. sur le Vèbre, à l'entrée du bassin elliptique (12 à 13 kil. de long. sur 5 à 6 kil. de larg.) appelé la **Forêt de Saou**, l'une des principales curiosités du Dauphiné. C'est une double chaine dont les deux pointes extrêmes (*Roche-Courbe*, 1,622 mèt., à l'E.; *Roche-Colombe*, 1,400 mèt., à l'O.) se font remarquer par la bizarrerie de leur forme autant que par leur élévation. Deux grands portails naturels donnent entrée dans ce bassin au N. et au S.]

DE CREST A GAP

121 kil. — Route desservie par des voitures publiques.

Pont sur la Scie.

2 kil. 1/2. *Aouste.* Autel romain. — Tour en ruine. Papeteries. — On traverse la Gervanne près de son embouchure dans la Drôme.

6 kil. *Blacons*, ham. qui dépend de Mirabel. — Ponts sur le Charsac et le Rieusec.

15 kil. *Saillans*, 1,688 h., dans une gorge, sur la Drôme. — Étroit défilé. — A dr. bassin d'*Espenel* et vallée de la Roanne. A g. *Vercheny* (vins blancs mousseux).

26 kil. *Pontaix*, sur la Drôme, dans une gorge étroite. — Pont sur la Drôme. Sur la rive dr. *Sainte-Croix*, au confluent de la Luze (belle vallée) et de la Drôme. — Pont sur la Drôme.

37 kil. **Die**, ch.-l. d'arr. de la Drôme, 3,762 h., au pied du Mont-Glandaz, à 400 mèt. sur la Drôme, au confluent du Mérosse, dans une large et fertile vallée. — Beau pont. — Viaduc sur l[e]

Digitized by Google

Mérosse.—Restes d'un vieux château (belle vue). — *Église* (mon. hist.) reconstruite au XVIIe s.; colonnes provenant d'un temple de Cybèle; belle chaire. — Sur la place de l'Église, fontaine jaillissante et colonne de granit, érigée en 1801 à Bonaparte, premier consul. — Débris romains, tauroboles et ruines nombreuses, inscriptions, colonnes, bas-reliefs. — *Porte Saint-Marcel*, arc de triomphe flanqué de deux tours. — Belle promenade. — Ancienne porte isolée. — Au (2 kil.) *Martouret*, établissement de bains de vapeur térébenthinée.

[**Ascension du Mont-Glandaz** (4 heures de marche environ; une journée aller et retour; vue magnifique).]

De Die à Saint-Marcellin, par la Chapelle-en-Vercors et Pont-en-Royans, R. 77.

La route franchit le ruisseau de Valcroissant. A g. *Aix* (ruines d'une forteresse du XVIe s.; ancien château de la Salle; grotte de Solaure). — Pont sur la Drôme.

46 kil. *Montmaur*, au confluent de la Drôme et du Bez.

50 kil. *Recoubeau*. — Ponts sur la Béoux et la Drôme.

55 kil. **Luc-en-Diois**, 1,005 h., sur la Drôme. — Nombreuses antiquités romaines. — *Fontaine* ornée d'une colonne antique. — Sur la montagne de Pied-de-Luc, ruines d'un fort. — Le *Claps*, digue naturelle (800 à 900 mèt. de long.) formée au XVe s. par un éboulement de la montagne et retenant les eaux dans deux petits lacs, d'où la Drôme tombe par deux jolies *cascades*. — Ponts sur la Drôme et sur la Maravelle.

70 kil. *Beaurières*. — Pont sur la Chaurane.

77 kil. **Col de Cabre**, à 1,500 mèt. d'alt., nommé aussi *col des Communes*. Pierre milliaire avec inscription commémorative de la construction de la route.

80 kil. *La Baume-des-Arnauds*. — Cascade haute de 6 mèt. — Caverne de la Baumette.

87 kil. *Saint-Pierre-d'Argençon*, près de la *Fontaine-Vineuse*, une des sept merveilles du Dauphiné (eaux ferrugineuses froides, carbonatées).

On s'élève sur les collines qui séparent la vallée de la Chauranne de celle du Grand-Buech, puis on descend dans cette dernière vallée.

92 kil. Aspres-lès-Veynes (R. 87).

A 5 kil. du Grand-Buech, on rejoint la route du Pont-Saint-Esprit à Gap, par Nyons (R. 91).

97 kil. Veynes (R. 95), et 2 kil. de Veynes à (121 kil.) Gap (R. 95).

ROUTE 89.

DE LIVRON A DIGNE

197 kil. — Chemin de fer de Livron à Crest (*V.* R. 88). — Route de voitures de Crest à Digne.

De Livron à Aspres-lès-Veynes, 109 kil. (R. 88).

D'Aspres à Digne, 88 kil. (R. 87).

Digitized by Google

ROUTE 90.

DE MONTÉLIMAR A DIEULEFIT ET A NYONS

DE MONTÉLIMAR A DIEULEFIT

28 kil. — Route de voitures. — 2 services par jour : 2 fr. 25 c. et 1 fr. 75 c.

Pont sur le Roubion.

6 kil. *Montboucher*. — Pont sur le ruisseau de Vermenon.

10 kil. La *Bâtie-Roland*.

16 kil. *La Bégude*, ham. dépendant de *Châteauneuf-de-Mazenc*, situé à g. — Gorge.

18 kil. *Souspierre*.

24 kil. A g., sur une colline, le *Poët-Lavat* (tour). — On franchit le ruisseau des Vitrouilliéres, puis, laissant à dr. l'usine de *la Rivale*, on croise le Jabron.

28 kil. **Dieulefit**, 4,147 h., sur le Jabron, au pied du mont de *Dieu-grâce*. — Hypocauste romain. — Établissement d'eaux minérales.

[Excursions dans la *gorge du Jabron*, au N. de la ville (grotte de la *Baume-de-Saint-Jaumes*, à 4 kil. de Dieulefit); — dans les montagnes de la *Lance* (1,355 mèt.) et du *Midlandre* (1,169 mèt.).]

DE MONTÉLIMAR A NYONS

45 kil. — Route de voitures, desservie par la corresp. du chemin de fer. Prix, 4 fr.

Pont sur le Roubion.

9 kil. *Espeluche*. — On franchit deux fois le ruisseau de Citelles, en deçà et au delà du ham. du *Colombier*.

23 kil. *Salles*. A g., route de la Bégude (*V.* ci-dessus). A dr., route de Grignan (R. 64).

On franchit la Berre.

27 kil. *Taulignan*. — On traverse le Lez à

30 kil. *Pontaujas*. A dr., route de Valréas (R. 64).

33 kil. *Montbrison*. — La route franchit le ruisseau du Pègue et laisse à g. (34 kil.) *Le Pègue*, au pied du mont de la Lance, sur l'emplacement d'une ville gallo-romaine (antiquités).

36 kil. *Rousset* (mûrier, l'un des premiers plantés en France au XVe ou XVIe s., haut de 15 mèt., 6 mèt. de tour au tronc).

Pont sur le Merdari. A dr. (38 kil.), *Noveysan*. On croise la Sauve et on laisse à g. *Venterol* (truffes; ancienne forteresse de *Château-Ratier*).

45 kil. Nyons (R. 91).

ROUTE 91.

DU PONT-SAINT-ESPRIT A GAP

PAR NYONS.

DU PONT-SAINT-ESPRIT A NYONS

44 kil. Voit. de corresp. à la Croisière : 3 fr. et 2 fr. 50 c.

On traverse le Rhône sur le pont qui a donné son nom au Pont-Saint-Esprit (R. 132), et on quitte le départ. du Gard pour entrer dans celui de Vaucluse.

2 kil. *La Motte*.

4 kil. La Croisière (R. 64). — Ponts sur le canal de Pierrelatte et le Lez.

Digitized by Google

9 kil. *Bollène*, 3,412 h., sur le Lez. — Vestiges d'un monastère fortifié, en partie roman et du XVe s. *Maison Cardinale*, de l'époque romane.

A dr., chemin d'Orange par Uchaux (R. 92, *A*).

On passe du départ. de Vaucluse dans celui de la Drôme, en franchissant le ruisseau de Combe-Gaillard.

16 kil. **Suze-la-Rousse**, 2,139 h., sur le Lez. — Magnifique *château* des XVe et XVIe s.—Ruines d'un *prieuré* (XIe ou XIIe s.). *Presbytère* de la Renaissance.—Église de *Saint-Torquat*. — Aux environs, ancienne *chapelle de Saint-Michel* et ruines du *château de l'Estagnol*.

On rejoint la route d'Orange à Nyons par Sérignan (R. 92, *B*).

23 kil. *Tulette* (soieries).

29 kil. *Saint-Maurice*. — La route franchit le Courlançon près de son embouchure dans l'Aygues.

42 kil. **Nyons**, ch.-l. d'arrond. de la Drôme, 3,611 h. sur l'Aygues. Commerce important de draps; truffes excellentes. — Nyons (fortifications du XIVe s.) est divisée en trois quartiers : les *Forts*, les *Halles* et les *Bourgs*. — *Pont* remarquable (1340-1401). — Ruines d'une citadelle (la *Tour-Randonne*) sur le plateau du Rocher-de-Guard.

De Nyons à Montélimar, R. 90; — à Orange, R. 92.

DE NYONS A GAP

65 kil. — Route de voitures. — Service de diligences correspondant avec le chemin de fer de la Méditerranée.

La route pénètre dans la gorge du col de Devès, creusée par l'Aygues.

6 kil. *Les Pilles* ou *Pyles*. — Excursions dans la *combe de Valouze* et dans le *défilé des Trente-Pas* (12 ou 13 kil.).

15 kil. Nouvelle gorge. — La route franchit trois fois l'Aygues. Nouveau défilé, souvent impraticable après les grandes pluies.

27 kil. *Rémuzat*, ch.-l. de c., 680 h., au confluent de l'Oule et de l'Aygues.

33 kil. *Pélonne*. — Pont sur l'Aygues.

36 kil. *Verclause*. — La route passe de la Drôme dans les Hautes-Alpes.

41 kil. *Rosans*, 862 h.—Vieux *château* de Lesdiguières. — *Tour*. — Excursion à (6 kil. au S. E.) *Saint-André de Rosans* (ruines d'un prieuré), au pied du Rizon.

51 kil. *Ribeyret*. — Du *col de Ribeyret*, on descend dans la vallée de la Blême.

56 kil. *L'Épine*.

61 kil. *Montclus*.

65 kil. Serres (R. 95), et 40 kil. de Serres à (105 kil.) Gap (R. 95).

ROUTE 92.

D'ORANGE A NYONS

A. **Par Sérignan.**

43 kil. — Route de voitures.

Pont sur l'Aygues.

Digitized by Google

8 kil. *Sérignan*. v. industriel, sur un canal dérivé de l'Aygues. — *Chapelle Saint-Marcel* (XIe s.). — Bons vins.

16 kil. *Sainte-Cécile*. — Après avoir franchi le canal de dérivation, on passe du départ. de Vaucluse dans celui de la Drôme.

24 kil. Tulette, et 19 kil. de Tulette à (43 kil.) Nyons (R. 91).

B. Par Vaison.

44 kil. — Route de voitures.

La route franchit un canal dérivé de l'Aygues.

7 kil. *Camaret*. — On traverse le *Plan de Dieu*, vaste plaine de 400 hect., puis le *Bois des Dames*. Vallée de l'Ouvèze. Défilé.

25 kil. **Vaison**, 3,540 h., sur l'Ouvèze. — *Pont* romain (mon. hist.). — Ruines d'un *théâtre antique* (mon. hist.). — Débris d'une *voie romaine*. — *Chapelle* romane de *Saint-Quenin* (mon. hist.). — *Cathédrale* des Xe et XIIe s. (mon. hist.). — Belles ruines d'un *château*, bâti en 1195, par Raymond VI, comte de Toulouse; débris innombrables de l'époque gallo-romaine. La ville est bâtie en grande partie avec des matériaux antiques.

De Vaison à Carpentras, R. 93.

On sort du départ. de Vaucluse pour entrer dans celui de la Drôme.

36 kil. *Mirabel-aux-Baronnies*. — Source minérale de Peyrouse. — Pont sur l'Aygues.

44 kil. Nyons (R. 91).

ROUTE 93.

DE NYONS A CARPENTRAS

43 kil. — Route de voitures.

De Nyons à Vaison, 19 kil. (R. 92, en sens inverse).

On laisse à g., sur l'Ouvèze, *Saint-Marcellin*, et à dr. *Crestet*, en face duquel une route conduit à (8 kil.) *Mollans*, dans la gorge pittoresque de l'Ouvèze (aux environs, grotte terminée par un lac profond) et au (18 kil.) *Buis-les-Baronnies*, 2,413 h., sur l'Ouvèze (climat d'une douceur proverbiale; belle source d'Annibal).

On quitte la vallée de l'Ouvèze.

27 kil. *Malaucène*, 3,104 h., au pied du mont Ventoux. — *Grotte* des Anges. — *Chapelle du Groseau* (mon. hist.). — *Source du Groseau*, au fond d'une grotte. — Vestiges d'un aqueduc qui conduisait cette source à Vaison ou à Orange. — Ascension du *Mont-Ventoux* (1,911 mèt.; 20 kil. env. ou 5 h. de trajet), qui offre, entre autres curiosités : la *source de la Font-Filiole* (à 1,788 mèt. d'alt.); — les *puits du Mont-Serein* (1,455 mèt.); — la *source d'Angel* (1,464 mèt.); — la *combe Garnier*; — la *Beaume de la Mine*.

Pont sur le Gourdon.

33 kil. *Le Barroux* (château de la Renaissance). — A dr., route conduisant à *Beaumes*; à g., *Caromb*, sur le Lauzon renfermé dans le défilé du Paty par un barrage retenant 400,000 mèt. cubes d'eau et pouvant en

Digitized by Google

emmagasiner le double.—*Église* du XIVe s. (mon. hist.).

Pont sur le Brégoux. — Au delà du torrent de la Mède, ham. de *Serres;* à dr., chemin (4 kil.) d'*Aubignan*. On croise le canal de l'Association de Carpentras, la route de Bédouin (V. ci-dessus) et l'Auzon.

45 kil. Carpentras (R. 94, A).

ROUTE 94.

D'AVIGNON A DIGNE

A. Par Carpentras et Forcalquier.

D'AVIGNON A CARPENTRAS

27 kil. — Chemin de fer. — Trajet en 1 h. 28 min., 1 h. 19 min. et 1 h. 13 min. — 1re cl., 3 fr. 30 c.; 2e cl., 2 fr. 45 c.; 3e cl., 1 fr. 85 c.

D'Avignon à Sorgues, 10 kil. (R. 64, en sens inverse). — On franchit les canaux de Sorgues et du Griffon.

16 kil. *Entraigues* (tour des Templiers), près de l'Isle, que l'on franchit.

17 kil. *Althen-les-Paluds*, à 2 kil. au S. de la station. — Culture de la garance. — On croise la Sorgues de Velleron.

22 kil. *Monteux* (ruines d'un château). — Culture de la garance (qualité supérieure). C'est à Monteux que la culture de cette plante fut inaugurée par le Persan Althen. — On croise la Sorgues de Velleron.

27 kil. **Carpentras**, ch.-l. d'arr. de Vaucluse, 10,848 h., sur une colline dominant l'Auzon. — *Porte* d'Orange, reste des anciennes fortifications, tour élégante et hardie haute de 37 m. — *Palais de justice*, ancien évêché (1640); fresques et bas-Christ dans la *salle des assises*; dans la cour, *arc de triomphe* (mon. hist. datant du IIe s.). — *Hôtel-Dieu* (mon. hist.) de 17... *portrait* de l'abbé de Rancé, Rigaud.—*Église Saint-Siffrein*, ancienne cathédrale (mon. hist. 1405-1519); porte latérale ornée de magnifiques sculptures; à l'intérieur, un tableau de P. Veronèse, une Gloire magnifique et deux Anges adorateurs de Bernis, et divers tableaux remarquables. — Ancien *palais du Légat* (mon. hist.). — *Statue de Malachie d'Inguimbert*, évêque, fondateur de l'Hôtel-Dieu et du musée (XVIIIe s.), par Daumas. — *Musée* (antiquités nombreuses et très-importantes), enrichi dernièrement par le legs de la collection du libraire archéologue Barjavel. — *Bibliothèque* riche en livres et manuscrits rares. — *Fontaine de l'Ange*. — Aqueduc de 1734. — A 2 kil. 1/2 Pont-Aqueduc des Cinq-Cantons (250 m.). — Le *canal* de Carpentras à la Durance à l'Ouvèze (70...

[A 10 kil. S. E. **Vénasque**, Église romano-ogivale. — Ruines d'un château. — *Baptistère* ou *ancien temple* (mon. hist. XIe s.), colonnes antiques. Sanctuaire très-fréquenté. *Notre-Dame-de-Vie*. — *Tombeau Pinet*, attribué aux Templiers.

De Carpentras à Nyons, R.

Digitized by Google

DE CARPENTRAS A DIGNE

202 kil. — Route de voitures.

Après avoir croisé le canal de Carpentras, on franchit l'Auzon.

7 kil. *Mazan.* — *Église* (mon. hist.) du XIIIe s.

12 kil. *Mormoiron*, 2,425 h. (monuments de l'époque romane). — On franchit l'Auzon.

18 kil. *Villes.* — Truffes noires. Église romane. — La route s'élève, puis descend dans la vallée de la Nesque.

30 kil. *Monnieux* (autel votif; anciennes maisons).

33 kil. *Saint-Jeaume.* — Pont sur la Croc.

36 kil. *Sault*, 2,630 h., entre la Nesque et la Croc. — Eaux minérales sulfureuses (deux établissements). — *Église* (mon. hist.) en partie du XIIe s.—Ruines d'un *château* du XIe s.

[On peut de Sault se rendre à Sisteron par *Séderon*, 690 h., et *Noyers* (995 h.; église du XVe s.); à *Jarjayes*, beau tableau (*Saint Jérôme dans la grotte de Béthléem*); rocher de Pelrimpi, près duquel les Sarrasins furent défaits au Xe s.).]

On s'engage dans un pays montueux.

41 kil. *Saint-Trinit.* — Abside et coupole de l'église (XIe ou XIIe s.).

[A dr., au delà de la Nesque, vastes plateaux de *Saint-Christol* (dans l'église, chapelle des fonts baptismaux excessivement riche). Ces plateaux, qui se rattachent aux monts de Vaucluse, sont sillonnés de grandes ouvertures nommées *avens* dans le pays.]

On passe (44 kil.) du départ. de Vaucluse dans celui des Basses-Alpes.

49 kil. *Revest-du-Bion.*

60 kil. *Banon*, 1,172 h.

[Excursion à (11 kil. au S.-O.) *Simiane* (monument appelé la *Rotonde*, mon. hist.).— A 4 kil. *Valsaintes* (ruines d'une abbaye du XIe s.). — Aux environs, cascades et défilé de Gourniè.]

On franchit la Largue, avant de descendre dans la vallée de Laye. A g., route de (40 kil.) Sisteron (R. 78), par (2 kil.) *Ongles* (église du XIVe s.; ancien château; mine d'argent), (7 kil.) *Saint-Étienne-les-Orgues*, au pied de Lure (1,824 mèt.; débris de l'abbaye de Notre-Dame de Lure; pèlerinage célèbre à la chapelle); (12 kil.) *Cruis*, (17 kil.) *Mallefougasse* et (27 kil.) *Châteauneuf-Val-Saint-Donat.*

On franchit la Laye.

75 kil. *Limans* (dans la forêt des Ségriès, cavités naturelles appelées *leis Bournès de Ségriès*).

84 kil. **Forcalquier**, ch.-l. d'arr. des Basses-Alpes, 2,841 h., sur une colline. — Belle *église* romane et ogivale (mon. hist.). — Sur l'emplacement du château, belle *statue de la Vierge.*

De Forcalquier on peut gagner Sisteron (R. 95), par (7 kil.) *Fontienne*, pour rejoindre (13 kil.) la route de Banon à Sisteron.

Au delà de Forcalquier, la route passe à (90 kil.) *Pierrerue* et rejoint près de (95 kil.) Lurs la route d'Avignon à Gap (R. 95).

Du point de jonction à (202 kil.) Digne, 107 kil. (R. 95).

Digitized by Google

B. Par Apt.

152 kil. — Route de poste. — Voitures de correspondance. — Trajet en 15 h.: 18 fr. et 15 fr. — Chemin de fer en construction jusqu'à Apt (64 kil.).

D'Avignon à Cavaillon, 33 kil. (R. 95).

Remontant la vallée du Calavon, on traverse le canal de Carpentras à

39 kil. *Robions.* — Pont sur le Calavon.

43 kil. *Les Baraillets.* — Nouveau pont sur le Calavon. (Château fort du XIIe, XVe et XVIe s.).

47 kil. *Les Beaumettes.* — A g., *Notre-Dame des Lumières.* Pèlerinage très-fréquenté.

51 kil. *Roquefure.* — Ponts sur le Calavon et plusieurs de ses affluents. **Pont Julien** (mon. hist.), un des ponts romains les mieux conservés.

64 kil. **Apt**, ch.-l. d'arr. des Basses-Alpes, 5,940 h., sur le Calavon. — Commerce de blé, truffes, confitures.—*Église*, ancienne *cathédrale* (mon. hist.) des XIe, XIVe, XVIe XVIIe et XVIIIe s.; tableau byzantin à fond d'or, châsse émaillée; retable historié; autel primitif; dans la crypte, sarcophage gallo-romain. — *Église et chapelle Ste-Anne* (mon. hist.). — Ancien cimetière (mon. hist. des Xe et XIe s. — *Chapelle de Notre-Dame de Clermont* (XIe s.), aux environs. — Ruines de la *chapelle romane de St-Vincent.*

[Excursion aux (9 kil.) ruines du *château de Buoux* (XIVe et XVIe s.), à peine accessible. — Aux envi *combe de Lourmarin, tour* roma *Saint-Symphorien*, près Bou 2,320 h. (dans l'église, magnifiqu bleau de Mignard). — A 2 kil., de Buoux, vallon pittoresque d vergnes, arrosé par l'Aiguebrun

Pont sur le Calavon. — A *Saignon; fontaine* par Sol église du XIe s. — *Abbaye d Eusèbe* (XIe s.). — Pont s Calavon.

67 kil. *Saint-Martin de tillon.* — On passe, en fran sant encore (71 kil.) le Cal du dép. de Vaucluse dans des Basses-Alpes.

74 kil. *Céreste.* — Truffe res. — Mines de lignite.— *ponts romains* (mon. hist Antiquités romaines. — route de (2 kil.) *Reillanne*, h. (débris romains, *port Forges*, restes d'un châ *église* en partie de 1200, b tel en marbre blanc, beau bleaux).

Franchissant la Largue *St-Martin de Renacas* (lig eaux sulfureuses) à dr., et *cel* (vieux château) à g croise une route menant kil.) *Saint-Michel* (ruines château; églises ogivale sur la dr. à (3 kil.) *Da* (lignite; eaux sulfureuse On gravit le massif qui sép vallée de la Largue du de la Laye, que l'on franc deçà du *château de Sau*

94 kil. *Mane* (couvent de

98 kil. Forcalquier (*V.* sus, *A*), et 54 kil. de Forca à (152 kil.) Digne (*V.* sus, *A*).

Digitized by Google

ROUTE 95.

D'AVIGNON A GAP ET A DIGNE

PAR MANOSQUE.

D'AVIGNON A GAP

158 kil. — Chemin de fer en exploitation d'Avignon à Sisteron (161 kil.). Trajet en 6 h. 6 min. — Chemin de fer en construction, et route de poste de Sisteron à Gap.

6 kil. ***Montfavet.*** — Ponts sur les canaux de la Durançole et de Crillon.

9 kil. ***Morières*** (source sulfureuse). — Au débouché d'un tunnel, on atteint

13 kil. ***Saint-Saturnin-d'Avignon***, entre le v. de ce nom et ***Jonquerettes.*** — Pont sur un bras de la Sorgue en deçà et au delà de

16 kil. ***Châteauneuf-de-Gadagne*** (ruines d'un château; huile et vins estimés), relié à (4 kil.) ***Caumont*** (tombeau du cardinal Ph. de Cabassole, chapelle romane) et à (6 kil.) l'***abbaye de Bonpas.***

19 kil. ***Le Thor***, sur la Sorgue. — ***Église de Sainte-Marie-au-Lac*** (mon. hist.). — A 2 kil. ruines du ***château de Thouzon*** et jolie chapelle du xe s. (?)

24 kil. ***L'Isle***, sur la Sorgue. — ***Tour d'Argent*** (x^e^ ou xie s.). — Église reconstruite en 1663; riche retable; bons tableaux. — ***Chapelle Saint-Pancrace***, pèlerinage.

[Corresp. pour (130 kil.) Digne (R. 96, B).]

A 4 ou 5 kil. au N., *sources* célèbres de *Notre-Dame de Santé* (établissement spécial) dépendant de Velleron (manoir de Crillon).

De l'Isle à Vaucluse, R. 96.

32 kil. **Cavaillon**, 8,034 h., dans une plaine admirablement cultivée. — *Cathédrale* (mon. hist.), basilique romane de 1251, l'abside est plus ancienne, beaux tableaux; belles boiseries. — Petit *cloître* (mon. hist.) du xie s. — *Porte triomphale* romaine (mon. hist.); antiquités.

[Excursion à (5 kil. à l'E.) *Taillades* (chapelle du xiie s.; ruines d'un château; belle source du Boulon).]

De Cavaillon à Digne, par Apt, R. 94, *B*; — à Aix, par Orgon, R. 97.

A g. ligne d'Apt. Vallée de la Durance.

36 kil. *Cheval-Blanc.* — A dr. ligne d'Aix par Orgon (R. 97). A g. la chaîne du Lubéron. Sites pittoresques. On franchit le canal du Cabédan neuf, branche mère du canal de Carpentras.

48 kil. *Mérindol* (grotte curieuse). — A g., *Puget.*

58 kil. *Lauris.*

[Excursion à (30 kil. env.) *Notre-Dame-de-l'Ermitage* (monastère de frères laboureurs), par (3 kil.) *Lourmarin* (château de la Renaissance); — (10 kil.) *Cucuron*; — et (22 kil.) *Grambois* (tableaux remarquables dans le château).]

Pont sur l'Aigre-Brun.

64 kil. *Cadenet*, 2,675 h. — Débris romains. — Ruines d'un *château.* — *Église* renferma-

Digitized by Google

une vasque antique (mon. hist.), en marbre blanc, servant de *fonts baptismaux*.

Pont sur la Marderie.

69 kil. *Villelaure*. Pont sur la Lèze.

76 kil. *Pertuis*, 4,839 h., entre le Lez et le canal des Moulins. — *Église* en partie du XVIe s. — Deux *tours*, restes de fortifications.

[Excursion à (5 kil. au N. E.) *la Tour d'Aigues* (ruines du *château* des barons de Cental).]

A dr., ligne d'Aix. Tunnel de 280 mèt.

92 kil. *Mirabeau* (château où naquit le père du célèbre orateur).

On franchit le Saint-Marcel, puis on passe (102 kil.), dans un tunnel, avant d'entrer dans le dép. des Basses-Alpes.

103 kil. *Corbières*. — Pont sur le torrent du même nom.

107 kil. *Sainte-Tulle*. — Antiquités romaines. — Chapelle avec une crypte très-ancienne. — Dans l'église, magnifique antiphonaire manuscrit de 1704.

112 kil. **Manosque**, 5,919 h., au pied du Mont-d'Or, sur la Durance. — Carrière de gypse; eaux sulfureuses et mines de lignite. — *Église Saint-Sauveur*: clocher (mon. hist.). — *Église Notre-Dame*; statue de la Vierge et sarcophage du Ve ou du VIe s. — Restes d'anciens *remparts*. — *Hôtel de ville*; tête du buste en argent, par Puget, de Gérard Jung, fondateur de l'ordre des hospitaliers. — Belles *promenades* et *fontaines*. — Sur la colline, haute *tour* carrée. — Pont suspendu, reliant Manosque à la route de Digne à Marseille (R. 102).

119 kil. *Volx*. — On croise la Largue, et on traverse deux fois, au delà de *Villeneuve* (ruines d'un château; chapelle de Notre-Dame de la Roche), le canal de la Brillanne. — Pont sur le Lauzon, puis sur le canal.

126 kil. *La Brillanne*.

131 kil. *Lurs* (ruines d'un château, couvent d'Alaun, pèlerinage). — On croise le Buet. A g. *Ganagobie*. Pont (12 mèt.) sur le ravin du Beuvon.

139 kil. *Peyruis*, 773 h. Ruines de trois châteaux. — Sources des Sorgues, au pied de la montagne de Luce, à l'O.

De Peyruis à Digne, R. 94, *A*.

On franchit le Mardaric (pont de 20 mèt.), le Rouméjas et la Valselle.

144 kil. *Saint-Auban*, d'où partira l'embranchement de Digne.

149 kil. *Château-Arnoux*. — Château du XVe s. — A 2 kil., Volone (R. 86, *A*).

155 kil. *Peypin-Aubignosc*. A *Peypin*, ruines d'un château; à *Aubignosc*, autel antique. — Pont sur le Jabron.

161 kil. **Sisteron**, ch.-l. d'arr. des Basses-Alpes, 4,210 h., place de guerre de 3e classe, à 480 mèt. d'alt., dans un défilé creusé par la Durance. — *Église Notre-Dame* (mon. hist.) du XIe s. — Ancien hôtel Lesdiguières;

Digitized by Google

belles tapisseries. — *Citadelle* où fut enfermé Casimir V, roi de Pologne. — A l'entrée du *pont*, voutes d'une *tour* (mon. hist.). — Promenade de la porte d'Aix.

[Excursions : — aux ruines du monastère de *Notre-Dame-de-Chardavon* (12 kil. au N.-E.) et au défilé de *Pierre-Écrite* (inscription romaine); — à *Saint-Geniès-de-Dromont* (2 kil. au N.-E. de Chardavon) dont le territoire est remarquable au point de vue géologique (gypse anhydrite, marbre noir, anthracite, plomb sulfuré ; source salée et sulfureuse).]

De Sisteron à Grenoble et à Digne, R. 87.

Souterrain. — Ponts sur le Buech et la Veragne. On entre dans le dép. des Hautes-Alpes.

180 kil. *Laragne*, 955 h.

186 kil. *Eyguians*. — On franchit la Channe.

196 kil. *Serres*, 1,101 h., sur le Buech, à l'embouchure de la Bléme. — Pierre druidique. — *Château* (belle vue) de Lesdiguières. — *Église* romane. — *Chapelle Sainte-Madeleine* (pèlerinage).

A Pont-St-Esprit, par Nyons, R. 91.

Pont sur le Buech.

212 kil. *Veynes*, 1,662 h. — Ancienne église de Templiers. — Deux châteaux. — Ponts sur la Béous et le Petit-Buech.

224 kil. *La Roche-des-Arnauds*, sur le Buech. — Dans le mont Jarjayette, caverne profonde. — A dr., au pied du *Céüse* (2,019 mèt.; grotte du *Trou-de-Sigaud*), se montre *Manteyer* (château du XVIIe s.).

238 kil. **Gap**, ch.-l. du départ. des Hautes-Alpes, 8,165 h., sur la Luye. — *Cathédrale* en reconstruction. — *Préfecture* (mausolée de Lesdiguières, par J. Richier, XVIe s.). — *Hôtel de ville*. — *Théâtre*. — *Musée* d'objets d'art et d'antiquités. — *Citerne* (1832) sur la place Saint-Étienne (200,000 lit. d'eau). — Deux *fontaines* monumentales. — *Statue* du baron de Ladoucette (1866), ancien préfet.

De Gap à Marseille, R. 78, *B*; — à Briançon, R. 81; — à Coni, par Barcelonnette et le col de l'Argentière, R. 84; — à Digne, R. 86; — à Livron, par Die, R. 88; — à Pont-Saint-Esprit par Nyons, R. 91.

D'AVIGNON A DIGNE

171 kil. — Route de poste. — Chemin de fer en construction.

139 kil. Peyruis (*V.* ci-dessus). — La route franchit la Durance et rejoint (147 kil.) la route de Digne à Aix (R. 101, *A*).

Des Mées à Malijai, 4 kil. (R. 101, *A*, en sens inverse).

151 kil. Malijai (R. 81, *A*). — De Malijai à Digne, 20 kil. (R. 86, *A*).

171 kil. Digne (R. 86, *B*).

ROUTE 96.

D'AVIGNON A VAUCLUSE

34 kil. — Chemin de fer d'Avignon à l'Isle (24 kil.). — Trajet en 56 min, 1 h. 27 min., 1 h. 13 min. et 1 h. 15 min. — 1re cl., 2 fr. 95 c.; 2e cl., 2 fr. 20 c.; 3e cl., 1 fr. 65 c. — Route de voit. (7 kil.) de l'Isle à Vaucluse.

24 kil. L'Isle (R. 95). — Pont

Digitized by Google

sur le Velleron. On passe sous le pont-aqueduc de Galas, qui porte le canal de Carpentras (*V.* R. 94, *A*).

31 kil. **Vaucluse**, 586 h., dans un site pittoresque. — Ruines d'un vieux château. — *Colonne* érigée en l'honneur de Pétrarque, qui habita 16 ans ce pays, de 1337 à 1353. — Ruines d'un château appelé le *château de Pétrarque*. — *Église* (mon. hist. du XIe s.), renfermant deux belles colonnes antiques et le tombeau de saint Véran. — **Fontaine de Vaucluse**, magnifique source qui sort d'un rocher haut de 118 mèt. et coule à travers les fissures pour aller former la Sorgue. Elle jaillit en bouillonnant après les pluies. On peut descendre dans le gouffre jusqu'au niveau de l'eau.

ROUTE 97.

D'AVIGNON A AIX

PAR ORGON.

D'AVIGNON A SÉNAS

A. Par le chemin de fer.

44 kil. — Chemin de fer en exploitation d'Avignon à Cavaillon (R. 95), en constr. de Cavaillon à Sénas.

D'Avignon à Cheval-Blanc, 36 kil. (R. 95). — A g., ligne de Gap (R. 95). — On passe, en franchissant la Durance, du départ. de Vaucluse dans celui des Bouches-du-Rhône; puis on croise le canal de Boisgelin.

39 kil. Orgon (*V.* ci-dessous, *B*).

44 kil. *Sénas* (ruines de villas romaines et d'aqueducs).

A Marseille, par Salon, R. 99.

B. Par la route de terre.

55 kil. — Route de poste.

La route franchit le canal de l'Hôpital.

11 kil. *Bonpas*. — Pont sur la Durance. On passe du dép. de Vaucluse dans celui des Bouches-du-Rhône. A dr., *Noves*, patrie de Laure, immortalisée par Pétrarque (chœur carlovingien dans l'église; ruines d'un château du IXe s.).

20 kil. *Saint-Andiol*. — On longe un instant le canal du Réal et l'on croise la route de Saint-Remy à Orgon (R. 98). Plus loin, on franchit le canal des Alpines

29 kil. **Orgon**, 2,984 h., entre la Durance et le canal de Boisgelin. — Débris romains. — Travaux d'art remarquables.

On croise encore le canal des Alpines et celui de Sénas.

33 kil. Sénas (*V.* ci-dessus, *A*).

DE SÉNAS A AIX

43 kil. — Route de poste.

A dr., route de (12 kil.) Salon, par (6 kil.) Lamanon (R. 99).

Ham. du *Pas-des-Lanciers*. Pont sur le canal des Alpines. — A g., chemin de (2 kil.) *Mallemort*, restes romains.

12 kil. *Le Pont-Royal*, ham. où l'on croise le canal de Craponne et un chemin qui vient de (3 kil.) *Alleins* (cimetière sarrasin, mon. hist.; débris ro-

Digitized by Google

mains). — On traverse un canal d'irrigation, avant de côtoyer le canal de Marseille.

[Un chemin, à dr., aboutit à (5 kil.) *Vernègues*, sur le haut du Puech de Valoni (*maisons*, mon. hist., restes d'un village du IXe s.; *tombeaux*, mon. hist., creusés dans le roc), en laissant à g. le *temple de la Maison-Basset* (mon. hist.), construction romaine, d'ordre corinthien, contre la face N. de laquelle s'élève la petite *chapelle de Saint-Césaire*, mon. hist. du Xe s.]

22 kil. *Lambesc*, 3,340 h., au pied de la colline de Berthoire. — Débris romains. — A 10 kil. *Pélissanne*, par *la Barben* (château du XVIIe s., un des plus beaux de la Provence).

On descend dans une vallée où l'on franchit le Vabre de Maurel, affluent de la Touloubre.

27 kil. *Saint-Cannat* (chapelle de *Notre-Dame de Vie*, pèlerinage). — On croise le Budéou et les deux bras de la Touloubre.

43 kil. **Aix-en-Provence**, *Aquæ Sextiæ* des Romains, ch.-l. d'arr. des Bouches-du-Rhône, 28,152 h., à 205 mèt. d'alt., dans une plaine fertile. — Aix se divise en trois parties : la ville neuve, la vieille ville et le faubourg. Sur le *cours Sextius*, quatre belles *fontaines* (sur l'une d'elles, *statue du roi René*, par David (d'Angers), dont deux donnent de l'eau minérale chaude. — Une autre belle *fontaine* sur la *place de la Rotonde*.

Cathédrale de Saint-Sauveur (mon. hist), agrandie et surmontée d'une tour haute de 60 mèt. A l'extérieur, porte en bois sculpté du XVe s.; à l'intérieur, *baptistère* supporté par des colonnes antiques, bas-reliefs de Puget, belle tapisserie, grand triptyque, inscriptions, etc. — *Église Saint-Jean de Malte* (mon. hist. du XIIIe s.); belle flèche de 67 mèt., tombeau des comtes de Provence, tableaux de Jouvenet, de Mignard, etc. — *Sainte-Magdeleine* (1703), tableau d'Albert Dürer, etc. — *Palais archiépiscopal*. — *Hôtel de ville* (1640-1668), statues du duc de Villars, par Coustou, et du roi René, par David (d'Angers); boiseries sculptées par Toro. — *Tour de l'Horloge* (mon. hist. de 1505). — *Palais de justice* (1822-1831), bâti sur l'emplacement de l'ancien palais des comtes de Provence. — *École nationale des arts et métiers* (300 élèves), construite sur les dessins de Vauban. — *Greniers publics* (bas-relief de Saturne et Cybèle décorant le fronton, par Chastel).—Le *Grand-Séminaire*, dont la chapelle renferme une *Annonciation* de Puget. — *Hôtel de Thomassin*. — *Saint-Paul*, qui renferme les bureaux de l'Académie et la Faculté des lettres, près de l'ancienne *Université*. — *Hôtels* et *maisons* de la Renaissance. — *Tombeau* bizarre de *M. Sec*, près de la porte Notre-Dame. — *Musée d'antiquités*, riche en inscriptions; célèbres *bas-reliefs* gaulois découverts à Entremont, bas-reliefs grecs, mosaïques; urnes antiques, etc. — Le *Musée de Bourguignon de Fabregoules*,

Digitized by Google

du nom de son fondateur, provisoirement installé dans la chapelle des Pénitents blancs, est très-important. — *Bibliothèque* renfermant 120,000 vol., 100 manuscrits (*Heures* du roi René), une mosaïque antique, les bustes du marquis de Méjanes, par Houdon, de Peiresc, de Tournefort, de Vauvenargues et d'Adanson, par Ramus. — *Musée d'histoire naturelle.*

Établissement thermal, bâti en 1705, près des thermes de Sextius; eau thermale carbonatée calcaire (35°), employée en boisson, bains et douches.

Promenades: — le cours Sextius (*V.* ci-dessus); — *la cheminée du roi René*; — *le cours extérieur*; — *le jardin Rambot.*

Commerce considérable de vins, huiles, grains, fruits confits, sel, bestiaux. — Imprimeries sur étoffes, savonneries, chapellerie (2,000 ouvr.), teinture, minoterie, etc.

[Excursions: — au (13 kil.) *château de Vauvenargues*, flanqué de tours du XIVe s. On y remarque le *Réduit*, salle de construction romaine, des armures du XIIIe s., des meubles du XVIe s., des tableaux italiens, etc.; — à la **Montagne de Sainte-Victoire** (967 mèt.; 2 h. 30 min. de marche depuis Vauvenargues), vue magnifique. — C'est dans les plaines qui s'étendent au S.-E. de la montagne, entre Puisaubier et Pourrières, que Marius défit les Teutons.]

D'Aix à Grenoble, par Gap, R. 78, *B*; — à Digne, R. 101; — à Marseille, R. 103; — à Draguignan, R. 107.

ROUTE 98.

DE TARASCON A ORGON

PAR SAINT-REMY

et aux Baux

DE TARASCON A ORGON

34 kil. — Route de voitures.

La route croise la ligne de Tarascon à Cette, celle de Lyon à Marseille, et, au ham. du *Louis-d'Or*, un embranchement du canal du Vigueirat.

10 kil. *Masblanc.*

16 kil. **Saint-Remy**, 6,315 h. — *Église* moderne, cloches du XIVe s. — *Maison de Nostradamus.* — *Maison du Planet* (mon. hist.). — Magnaneries; carrières de pierre.

Le canal des Alpines, qui arrose le territoire de Saint-Remy, s'y divise en plusieurs branches: à l'O. celle de *Saint-Gabriel*; à l'E. la branche *septentrionale*; au N. la branche d'*Eyragues* et celle de *Noves*, et enfin le petit *canal du Moulin* dit le *Réal.*

[Excursion à **Glanum**, ville gallo-romaine ruinée en 480; *arc de triomphe* (mon. hist.), décapité, formé d'une arcade avec archivolte et colonnes cannelées sans chapiteaux; *mausolée* (mon. hist.) pyramidal à deux étages ornés de bas-reliefs, de pilastres, de frises et de corniches, avec un couronnement de dix colonnes corinthiennes dont l'entablement supporte une coupole.]

Digitized by Google

En quittant Saint-Remy, on franchit le canal des Alpines.

27 kil. Pont sur un canal. — A g., *Molléges* (église, mon. hist.). — A 3 kil. à dr., *Eygalières* (restes d'un aqueduc romain, mon. hist.). — 30 kil. On rejoint la route d'Avignon à Aix par Orgon (R. 97, *B*).

34 kil. Orgon (R. 97, *B*).

DE TARASCON AUX BAUX

16 kil. env. de Tarascon à Paradou. — Route de voitures. — 30 ou 35 min. de Paradou aux Baux.

On franchit les canaux du Vigueirat et des Alpines. Plus loin on franchit le Vigueirat.

5 kil. *Saint-Gabriel*, sur l'une des branches des Alpines que l'on y traverse. — Antiquités romaines. — *Église* (mon. hist.) du XIIe s. — *Tour* carrée (mon. hist.).

Pont sur un canal d'irrigation et sur le torrent d'Auge.

16 kil. env. *Paradou*. — Aux env., *étang du Comte*; au S., *tours de Castillon*. — Il faut quitter la route de voit. pour prendre une vallée qui s'ouvre au pied des Alpines; un guide est nécessaire.

30 ou 35 min. de Paradou. **Les Baux**, dont les remparts, les maisons et le château (du Xe s.) ont été taillés en partie dans une roche friable qui présente des ruines d'un aspect étrange. *Église* du XIIe s., réparée au XVe s., jolies façades de la Renaissance et du XVe s. La ville entière est mon. hist.

Dans un vallon, à l'O., la *grotte des Fées*.

ROUTE 99.

D'AVIGNON A MARSEILLE

PAR ORGON ET SALON

125 kil. — Chemin de fer en exploitation d'Avignon à Cavaillon (R. 95). — Chemin de fer en construction et route de voitures de Cavaillon à Miramas. — Chemin de fer en exploitation de Miramas à Marseille. Trajet en 1 h. 8 min. et 1 h. 9 min. par trains express; en 1 h. 32 min. et 1 h. 34 min. par trains omnibus. 1re cl., 6 fr. 45 c.; 2e cl., 4 fr. 90 c.; 3e cl., 3 fr. 65 c.

D'Avignon à Sénas, 44 kil. (R. 97).

On franchit le canal des Alpines et celui de Craponne, canal d'irrigation qui a sa prise d'eau dans la Durance et se sépare, près de Lamanon, en deux branches dont la principale, de la prise d'eau à l'étang de Berre, a env. 80 kil. de longueur.

49 kil. *Lamanon*, au pied de la colline de Calès, — Vieux château (mon. hist.). — Plusieurs étages de grottes jadis habitées (mon. hist.); beaux points de vue.

On croise deux fois encore le canal des Alpines.

56 kil. **Salon**, 6,714 h., dans une plaine fertile.— Restes des remparts (mon. hist.). — *Tour* et *maisons* anciennes. — *Église Saint-Michel* (XIIIe s.), bâtie par les Templiers. — *Église Saint-Laurent* (mon. hist. de 1344; beau *bénitier*). — A l'*hôtel-de*

Digitized by Google

ville, *pierre milliaire* (mon. hist.). — *Fontaine* monumentale. — *Château*. — A 6 kil., *Lançon* (*camp romain*, mon. hist.).

On franchit plusieurs canaux, avant de rejoindre la ligne de Lyon à la Méditerranée en deçà de

70 kil. Miramas (R. 64). — 53 kil. de Miramas à (123 kil.) Marseille (R. 64).

19 kil. Pas-des-Lanciers (R. 64).

ROUTE 100.

DE MARSEILLE A MARTIGUES

37 kil. — Chemin de fer. Trajet en 33 min. de Marseille à Pas-des-Lanciers. 1re cl., 2 fr. 35 c.; 2e cl., 1 fr. 65 c.; 3e cl., 1 fr. 25 c.

19 kil. Pas-des-Lanciers (R. 64).

37 kil. *Martigues*, 8,011 h., bâtie sur des îlots, reliés par des ponts. — Belle *promenade* du quartier de Jonquières. — Chantiers importants de construction de navires. — Grand commerce de poisson salé et de *poutargue* (préparation d'œufs de poisson).

ROUTE 101.

DE DIGNE A AIX

A. Par la vallée de Bléonne.

120 kil. — Route de poste de Digne à Meyrargues. — Chemin de fer de Meyrargues à Aix (R. 78, *B*).

De Digne à Malijai, 20 kil. (R. 86, *A*, en sens inverse). — Pont sur la Bléonne. — A dr., route de Peyruis (R. 95).

24 kil. *Les Mées*, 2,116 h., près du confluent de la Bléonne et de la Durance. — Débris romains. — Ferme-école de Paillerols.

40 kil. *Oraison*. — Ponts sur la Rancure et l'Asse.

58 kil. *Le Rousset* (vieux château). — On sort des Basses-Alpes pour entrer dans le Var. Pont sur le Verdon.

63 kil. *Vinon*. — Au sommet d'une côte on entre dans les Bouches-du-Rhône. A dr. *château de Cadarache* (xve s.).

75 kil. *Saint-Paul-lès-Durance*. — Antiquités romaines. — Ruines d'un monastère de Templiers. — Défilé de Mirabeau.

88 kil. Peyrolles (R. 78, *B*.). — 94 kil. Meyrargues, et 26 kil. de Meyrargues à

120 kil. Aix (R. 78, *B*).

B. Par Riez et Gréoulx.

124 kil. — Route de voitures desservie tous les jours.

Pont sur le torrent de Lescure. On franchit le col de l'Orme.

12 kil. *Château-Redon*.

15 kil. *Mezel*, 806 h., sur l'Asse, que l'on y franchit.

21 kil. *Estoublon*.

27 kil. *La Bégude-Blanche*. — Plateau (vaste panorama) où se détache à dr. une route conduisant à (31 kil.) Gréoulx (*V*. ci-dessous), par (18 kil.) *Valensole*, 3,021 h.

34 kil. *Puimoisson*, près de l'Auvestre, que l'on franchit.

40 kil. **Riez**, 2,575 h., sur le flanc du Mont-Saint-Maxime,

Digitized by Google

près du Colostre que l'on traverse. — Ruines romaines; 4 *colonnes* corinthiennes (mon. hist.) de granit gris; 8 *colonnes* (mon. hist.) du même granit. — La **rotonde** (mon. hist.), sur le champ de foire. — Un *autel taurobolique; un autel de Sylvain*, au château de *Campagne*. — *Chapelle Saint-Maxime* (mon. hist.).

[A 13 kil., *Moustiers-Sainte-Marie*, 1,193 h. — *Chapelle de Notre-Dame*. — *Chaine de l'Étoile*. — *Grottes* de refuge.]

De Riez à Marseille, R. 102.

49 kil. *Allemagne*, près du confluent du Colostre et du ruisseau de Mortagnac. — *Chapelle* et pèlerinage de *Saint-Marc*. — A 1 kil. à l'O., tumulus celtique. — On franchit le Colostre.

58 kil. *Saint-Martin-de-Brômes*. — *Tour* carrée (mon. hist.). — La route franchit le torrent de Valensole.

60 kil. **Gréoulx**, 1,358 h., sur le Verdon. — **Eaux thermales** (36°), chlorurées-sodiques, sulfurées-sodiques, iodo-bromurées, connues des Romains. — *Établissement thermal* (160 chambres) sur le bord du torrent de Valensole. — Beau *parc*. — Vaste *château* (mon. hist.) bâti par les Templiers. — Petit *château de Laval*. — Vallon sauvage de *Bramo-Vacque*. — *Grotte du Chevalier*. — *Fontaine des Amoureux*. — On traverse un ravin qui forme la limite du départ. des Basses-Alpes et du départ. du Var, avant de rejoindre (67 kil.) la route des Mées (*V.* ci-dessus, *A*).

57 kil. du point de jonction à (124 kil.) Aix (*V.* ci-dessus, *A*).

ROUTE 102.

DE DIGNE A MARSEILLE

DE DIGNE A SAINT-MAXIMIN

96 kil. — Route de voitures.

40 kil. Riez (R. 101, *B*).

[Au delà de *Montagnac*, se détache à *g.* une route menant à (48 kil.) Draguignan (R. 106), par (22 kil.) *Aups*, 2,712 h. (vestiges d'une ville antérieure à la domination romaine; nombreuses ruines).]

On laisse à g. *Montpezat* (curieux pont sur le Verdon), et l'on descend dans la vallée du Verdon.

59 kil. *Quinson*, sur le Verdon. — On franchit (60 kil.) le Verdon, qui forme la limite entre les Basses-Alpes et le Var.

66 kil. *Montmeyan*. — 75 kil. *Tavernes*, 1,187 h. — On franchit la rivière des Écrevisses.

79 kil. *Barjols*, 3,333 h., au confluent du Fouvery et des Écrevisses. — *Grotte* sous un ancien couvent occupé par une minoterie.

Pont sur la riv. des Varages.

85 kil. *Brue-Auriac*, sur le ruisseau de Font-Taillade que l'on franchit. — On croise (89 kil.) l'Argens, et (92 kil.) la

Digitized by Google

vière de Sceaux formée à 2 kil. par la belle *source de Meyronne*.

96 kil. Saint-Maximin (R. 107).

DE SAINT-MAXIMIN A MARSEILLE

A. Par Trets.

55 kil. — Route de voitures.

De Saint-Maximin à la bifurcation au delà de Pourcieux, 8 kil. (R. 107, en sens inverse).

Après avoir quitté le Var pour entrer dans les Bouches-du-Rhône, on croise les ruisseaux de l'Arnave, du Bourdon, au pied de l'*ermitage de Saint-Michel* (1051), et de la Garde.

16 kil. *Trets*, 2,859 h., sur le versant O. de l'Olympe (665 mèt.). — Église de Saint-Jean-Baptiste. *Ermitage* du saint (IXe s.), pèlerinage. — Panorama splendide. — Camp romain.

A g. Mont-Regagna (577 mèt.). La route franchit 3 torrents.

20 kil. *Peynier* (église du XIIe s.; houille, source chaude sulfureuse). — Pont sur le torrent de Badarusse. On franchit un col dominé au N. par le mont d'Acquo d'Olive (672 mèt.).

A dr. une route conduit par (3 kil.) *Saint-Savournin* (ruines du château de Castelas) à (10 kil.) *Gardanne*, 2,570 h. (mines de houille). — Vallon du Jaret, que l'on croise plusieurs fois. — Ham. de *Bourdonnière* et du *Logis-Neuf*. — 2 kil. à g. *Allauch* (dans un bois, ruines château de Ners).

kil. *Le Plan de Cuques*. — *La Croix-Rouge* et *la Bégude*. Torrent. — A dr., colline de *Château-Gombert* (*grotte de Tubière*). — *La Rose*, *Saint-Just*, ham. avant de passer sous le chemin de fer de Marseille à Toulon.

55 kil. Marseille (R. 64).

B. Par Auriol.

48 kil. — Route de voitures de Saint-Maximin à Auriol. — Chemin de fer d'Auriol à Marseille. Trajet en 55 min., 1 h. 8 min. et 1 h. 10 min. 1re cl., 3 fr. 25 c.; 2e cl., 2 fr. 45 c.; 3e cl., 1 fr. 80 c.

A g., route d'Aix à Draguignan, par Brignoles (R. 107).

9 kil. *La Poussière*.

[Excursion : — par (3 kil.) *Nans* (château du vieux Nans), à (3 à 4 h.) la Sainte-Baume, chaine calcaire comprise dans les deux départ. du Var et des Bouches-du-Rhône, dont le point culminant, le *Mont-Bretagne* (Bouches-du-Rhône) mesure 1,066 mèt. d'alt. — Grotte de la **Sainte-Baume**, pèlerinage très-fréquenté. *Statue* de sainte Madeleine. Au-dessus de la grotte, à 1,001 mèt. d'alt., chapelle en ruine appelée le *Saint-Pilon* (panorama merveilleux).]

Vallée de l'Huveaune.

16 kil. *Saint-Zacharie*, sur l'Huveaune que l'on franchit après le torrent du Peyru, et l'on sort du Var pour entrer dans les Bouches-du-Rhône. Plus loin, pont sur l'Huveaune.

21 kil. Auriol (R. 103, *C*) et 10 kil. d'Auriol à (31 kil.) Aubagne (R. 103, *C*). — 17 kil. d'Aubagne à (48 kil.) Marseille (R. 65, en sens inverse).

48 kil. Marseille (R. 64).

Digitized by Google

ROUTE 103.

D'AIX A MARSEILLE

A. Par Rognac.

54 kil. — Chemin de fer. — Trajet en 1 h. 25 min., 1 h. 36 min. et 1 h. 46 min. — 1re cl., 6 fr. 60 c.; 2e cl., 4 fr. 95 c.; 3e cl., 3 fr. 60 c.

7 kil. *Les Milles*, sur l'Arc que l'on croise. — Nouveau pont sur l'Arc. — On passe sous l'**aqueduc de Roquefavour** (1842-1846), construit pour amener les eaux de la Durance à Marseille (400 mèt. env. de long.).

14 kil. **Roquefavour.** — Belles promenades aux environs. — Camp romain en face du rocher appelé *Baou de Mario.* — Ermitage de *Saint-Honorat.*

Pont sur l'Arc. — A dr. *Ventabren* (*château de la reine Jeanne;* débris romains).

19 kil. *Velaux.* On franchit un ruisseau et l'on rejoint la ligne de Lyon à Marseille.

26 kil. Rognac (R. 64), et 28 kil. de Rognac à (54 kil.) Marseille (R. 64).

B. Par Septêmes.

29 kil. — Route de poste. — Chemin de fer direct concédé.

Pont sur l'Arc. — Vallée de *Luynes.*

9 kil. *Albertas* ou *Bouc.* — Châteaux. — Chapelle *Notre-Dame-d'Espérance*, pèlerinage. — Torrent du Grand-Valat. — A dr. *Cabriès* (débris romains).

14 kil. *Le Pin.* — Vallon de Septêmes. A g. celui de *Fabregoule* (joli château), à dr. celui de *Thubiers.*

17 kil. *Septêmes.* — Aux environs, restes d'aqueducs romains. — On croise le canal de Marseille. — Côte de *la Viste* (admirable panorama). On croise le chemin de fer de Lyon à la Méditerranée.

29 kil. Marseille (R. 64).

C. Par Valdonne et Aubagne.

55 kil. — Route de poste d'Aix à Valdonne. — Chemin de fer de Valdonne à Marseille. — Trajet en 1 h. 30 min. et 1 h. 16 min. 1re cl., 4 fr. 10 c.; 2e cl., 3 fr. 10 c.; 3e cl., 2 fr. 30 c.

D'Aix au Canet, 8 kil. (R. 107). — A g., route de Draguignan, (R. 107).

A dr. *Meyreuil* (aqueduc romain). — Pont sur l'Arc. — A g., *Fuveau;* à dr., *Gréasque.*

14 kil. — On franchit un torrent. — A g., puits servant à l'exploitation d'une mine de lignite. — On traverse le plateau qui forme la ligne de faîte entre l'Arc et l'Huveaune. A g. (2 kil.), *Belcodène* (camp romain, mon. hist.).

19 kil. *La Pomme.* — On laisse à g. la route de terre d'Aubagne pour prendre à dr. la route de Marseille.

21 kil. *Valdonne* (mines de houille).

24 kil. *La Bouilladisse.* — Vallée de l'Huveaune

28 kil. *Auriol*, 5,182 h. — Ruines romaines. — Mines de houille.

Digitized by Google

D'Auriol à Digne, par Saint-Maximin, R. 102, *B*.

30 kil. *Roquevaire*, 3,635 h. — Fabrique de vins cuits (1,500 hect. par an); grand commerce de raisins.

33 kil. *Pont-de-l'Étoile*. — On rejoint la ligne de Paris à Nice (R. 65).

38 kil. Aubagne (R. 65), et 17 kil. d'Aubagne à (57 kil.) Marseille (R. 65).

55 kil. Marseille (R. 64).

ROUTE 104.

DE DIGNE A NICE

PAR GRASSE.

160 kil. — Route de voitures de Digne à Grasse (112 kil.). Courrier tous les jours et voitures publiques de Digne à Castellane, correspondant avec les voitures de Castellane à Grasse et à Antibes. — Chemin de fer de Grasse à Nice. Trajet en 1 h. 29 min., 1 h. 33 min. et 1 h. 23 min. 1re cl., 5 fr. 50 c.; 2e cl., 4 fr. 10 c.; 3e cl., 3 fr. 05 c.

50 kil. Castellane (R. 106).

Après le pont du Verdon, on laisse à g. la route de Draguignan.

55 kil. *La Garde-de-Dieu*.

60 kil. Pont sur la Saouve. On passe des Basses-Alpes dans le Var.

66 kil. *Auberge* ou *Logis-du-Pin*. Pont sur l'Arturby, près du *château de Taulanne*, à dr. — Au delà du vallon du Rieutord, à dr., mont de la Chans ou Lachens (1,715 mèt.). On quitte le Var pour entrer dans les Alpes-Maritimes. — Nombre grottes. — *Col de Basse*.

81 kil. *Escragnolles*. — traverse le torrent de la Sia au fond d'une gorge, avan s'élever sur la montagne Lagrave (belle vue).

92 kil. *Saint-Vallier*, 53 — Débris romains. — *Co Saint-Vallier* (colonne au p culminant, vue admirable)

112 kil. **Grasse**, ch.-l. d du Var, V. de 12,241 h., su versant S. du Rocavignon sez régulièrement bâtie da partie O.; labyrinthe de ru mal pavées dans la partie est entourée d'anciens parts. Climat très-doux. Cul d'oliviers, d'orangers, de tronniers, de rosiers, de mins, de tubéreuses. — Pro nade du *Cours* (belle terrasse plantée d'arbres, dessus du *jardin public* Source abondante de la qui alimente plusieurs fo nes. — *Tour* ancienne atten à l'*hôtel de ville* (ancien p des évêques). — *Chapelle Saint-Sauveur* (xie s.), auj d'hui poudrière. — *Église roissiale* du style ogival *somption* de Subleyras; cr du xvne s.). — *Chapelle de pital* (xvne s.; trois tableau Rubens). — Dans l'hôtel de Fontmichel, rares tabl flamands; dans celui de M. vilan, belles toiles de F nard. — *Bibliothèque;* pré manuscrits et documents toriques. — Au quartier Ribbes, belle *cascade*. —

Digitized by Google

dustrie et commerce : essences et eaux distillées pour la parfumerie et la distillerie (11 millions par an), huiles d'olives, farines, cire, savons, draps communs, bouchons, etc.

Excursions (1 h. 30 min. de marche de Saint-Vallier) : le *Pont-d'-Dieu*, arcade naturelle sur la gorge de la Siagne ; — (16 kil.) *Saint-Césaire*, v. à 4 kil. duquel jaillit la source de *la Foux*; ruines intéressantes et antiquités romaines ; — (1 kil. de la Foux) *Grotte de Mons* ; — (5 kil. de la Grotte de Mons) *aqueduc* romain de *Roquetaillade*.]

De Grasse à Draguignan, R. 109.

A g., *tour de Castellaras* (320 mèt.; vue magnifique).

11e kil. *Mouans-Sartoux* (ancien château sur une terrasse ombragée de pins parasols).

On rejoint la ligne de Paris à Nice (R. 65), un peu au delà de la tranchée de la Bocca, à 2 kil. 1/2 au delà de

19e kil. Cannes (R. 65). — 31 kil. de Cannes à (160 kil.) Nice (R. 65).

ROUTE 105.

DE DIGNE A PUGET-THÉNIERS

Poste. — Route de voitures de Digne à Barcoux. — Sentier très-fatigant (on ne peut le suivre qu'à pied ou à cheval) de Marcoux à Château-Garnier. — Route de voitures de Château-Garnier à Entrevaux. — Service de mulets d'Entrevaux à Puget-Théniers.

De Digne à Marcoux, 6 kil. (R. 86, *B*, en sens inverse).

A g., route de Gap par Seyne (R. 86, *B*). — Forêt de Draix ou de la *Draye*.

13 kil. *Draix* (ruines d'un couvent de Templiers). Col de Séoune. Gorge du ruisseau de l'Issole. Pont sur l'Estelle. Tour carrée de *Château-Garnier*. Pont sur l'Issole.

32 kil. *Thorame-Basse* (église du XVIe s.).

37 kil. On rejoint la route de Barcelonnette à Castellane par Colmars (R. 85), et on la quitte au delà de Fontgaillard (R. 85).

46 kil. *La Colle-Saint-Michel*, à 1,800 mèt. d'alt. — Descente. A dr., *château* en ruines de Murat. — Pont sur la Vaire.

54 kil. *Fugeret*. — On traverse les ruisseaux du Grand-Vallon et de Fontbouisse.

59 kil. *Annot*, 1,137 h. — *Chambre du roi* creusée dans le roc. — On traverse le ruisseau de Coulomb. *Plan du Coulomb; Ermitage de Notre-Dame-de-Coulomb*. — A g., v. et *grotte de Saint-Benoît*. — Pont de Gueidan sur le Var. — 68 kil. *Rochers de Sainte-Branne. Pont-Noir* sur le Var. — Un pont ordinaire et un pont-levis.

71 kil. *Entrevaux*, 1,461 h., place de guerre de 3e cl., sur le Var, dominée par un rocher qui porte des forts réparés en 1693 par Vauban. — Église du XVIe s.

On franchit un ruisseau et l'on quitte (74 kil.) les Basses-Alpes pour entrer dans les Alpes-Maritimes.

Digitized by Google

78 kil. **Puget-Théniers**, ch.-l. d'arr. des Alpes-Maritimes, 1,289 h., sur le Var, au confluent de la Roudoule. — Ruines d'un *château fort.* — *Église* attribuée aux Templiers. — *Sources minérales.*

De Puget-Théniers à Nice, R. 113.

ROUTE 106.

DE DIGNE A DRAGUIGNAN

PAR CASTELLANE.

96 kil. — Route de poste. — Courriel tous les jours et voitures publiques de Digne à Castellane, correspondant avec les voitures de Castellane à Draguignan.

12 kil. Château-Redon (R. 102, *B*). — A dr., route de Marseille; *clus de Chabrières*, lit rocheux de l'Asse. — 24 kil. *Norante* (château). — 30 kil. *Barrême*, 1,102 h., sur l'Asse.

36 kil. *Senez*, 750 h., sur l'Asse. Débris romains. — Cathédrale (mon. hist.) commencée, dit-on, en 830 et terminée en 1242. — Gorge étroite. — Route taillée dans le roc.

44 kil. *Taulanne.*

50 kil. **Castellane**, ch.-l. d'arr. des Basses-Alpes, V. de 1,842 h., sur le Verdon. — Ruines romaines. — *Pont* très-hardi, s'appuyant à un roc que couronne la *chapelle de Notre-Dame* de 1703 (vue magnifique). — *Fontaines de Pasquier, des Moulins* (source salée). — Ruines de murailles. — Fontaine intermittente de la *place de la Foire.*

De Castellane à Barcelonnett Colmars, R. 85; — à Nice, par se, R. 104.

Pont sur le Verdon. route de Grasse et de Nic 104). — Montée. On passe du des Basses-Alpes dans le

61 kil. *Le Bourguet.* Por le Jabron. Vallée de l'Artu

67 kil. *Comps*, 810 h. — nes d'un château de Temp

77 kil. *Mathurines.* — *chapelle de Notre-Dame.*

82 kil. *Montferrat.* — cente. Pont sur la Nartub

86 kil. *Châteaudouble* ple antique). — 90 kil. *Rel lon* (grotte aux environs).

96 kil. **Draguignan**, ch. dép. du Var, 9,819 h., s rivière de Pis (nombreuse nes; 800 ouvriers). — *Égli* vale moderne (beaux vit — *Tour de l'Horloge*, ha 18 mèt., sur un roc qui d la ville. — *Places* orné fontaines. — *Musée* de tabl médaillier (4,000 médaille binet d'histoire naturel *Bibliothèque*, 15,000 vol. - *din botanique.* — Hôpit Préfecture. — Palais d tice. — Prison. — Belle menades (*allées d'Azéma nue du comte Muraire*).

[Excursions : — à (3 kil. S.) l *de la Foux* (saline, sulfureuse (1 kil. N.) *dolmen* nommé *Pi la-Fée*; — à (7 kil. N.) la *Reboutillon*; — à la *cascade de tuby*; — à la *chute du Saut-d* (9 kil. S.-E.), près de *la Motte* à Trans (R. 108).

Deux autres routes de conduisent de Digne à Dragui

Digitized by Google

a première, longue de 96 kil., passe (40 kil.) Riez (R. 101) et à (70 kil.) ups (R. 102), et rejoint la route 'Aix à Draguignan, près de Flayosc R. 107). — La seconde, longue de 09 kil., passe aussi à Riez, puis à 55 kil.) Moustiers-Sainte-Marie (R. 01, B) et à (90 kil.) Mathurines.]

De Draguignan à Aix, R. 107; — à larseille. R. 108; — à Grasse, R. 109.

ROUTE 107.

D'AIX A DRAGUIGNAN

65 kil. — Route de voitures. — Service de voit. (à Aix, sur le Cours).

Ponts sur la Torse et sur le orrent du Tholonet.

8 kil. *Le Canet.* — 12 kil. *Châteauneuf-le-Rouge.* Tombeaux romains en marbre blanc. — On franchit plusieurs torrents, entre autres l'Aigues-Vives et un autre cours d'eau qui vient de *Puyloubier* (*ermitage de Saint-Ser*, grotte consacrée en 1001 et voisine d'une chapelle où repose le corps du saint; ruines d'un château).

24 kil. *La Grande-Pugère*, ham. où l'on quitte les Bouches-du-Rhône pour entrer dans le Var. — Pont sur l'Arc, à la *Petite-Pugère* (*arc de triomphe de Pourrières*, élevé par Marius). — A dr., route de Marseille par Trets (R. 102).

32 kil. *Pourcieux.* — Forêts des Blachères, à g., et de Roquefeuille, à dr. — Pont sur l'Arc.

38 kil. **Saint-Maximin**, 3,435 h. — *Église* (mon. hist. des XIIIe, XIVe et XVe s.); *maître-autel* (1683); *stalles* du chœur (1692); *chaire* (1756); *orgues* que l'on range parmi les plus belles de France; beau *retable* du XVIe s.; *trésor* considérable; *crypte* renfermant des tombeaux des premiers siècles de l'ère chrétienne et parmi lesquels se trouve, dit-on, celui de Sainte-Madeleine. — Anciennes *murailles.* — *Maison* du XVe s. — *Couvent et noviciat des Dominicains* (XIIIe et XIVe s.). — Le deuxième lundi après Pâques, foire très-importante.

[De Saint-Maximin à la Sainte-Baume (R. 102). — Sur la route de Marseille, un pilier octogonal (XVe s.) appelé le *Saint-Pilon*, consacré à sainte Madeleine, supporte un groupe, en pierre, représentant la sainte transportée par quatre anges.]

De St-Maximin à Marseille, R. 102.

Vallée du Caramy.

45 kil. *Tourves*, dans une plaine où s'étendent trois *lacs.* — Ruines du château de Valbelle, rocher colossal avec statue de la Vierge. — On franchit un canal de déversement des lacs, puis le Carami.

57 kil. **Brignoles**, ch.-l. d'arr. du Var, 5,945 h. — Sur la place Caramy, *orme* qui a, dit-on, 800 à 900 ans d'existence. — Belles fontaines. — Ancien palais des comtes de Provence. — *Séminaire* dans une situation remarquable. — *Maison* du XIIe s. — Tanneries. Blé, huiles, vin, alcool, *prunes de Brignoles.*

[Brignoles est relié au chemin de fer de Toulon à Gênes par deux routes, dont l'une (25 kil.; service journalier de voitures de correspondance:

Digitized by Google

coupé, 2 fr. 50 c.; intérieur, 1 fr. 75 c.; banquette, 1 fr. 50 c.) mène à Cuers (R. 65), par *Camps*, et l'autre (25 kil.; route de voitures) à Luc, par *Flassans*.]

On franchit le Caramy et le Vab.

75 kil. *Carcès*, au confluent de l'Issole, de l'Argens et de la Cassole. — Chemin de *Notre-Dame-de-Grâce* (1519), pèlerinage, par (7 kil.) *Cotignac*, 3,600 h.

Ponts sur l'Argens et la Bresque. Bois de Mappe. A dr., chemin de *Thoronet* (**abbaye**, mon. hist., de l'ordre de Cîteaux; beau cloître et belle salle capitulaire).

92 kil. *Lorgues*, v. industriel, 4,729 h., au pied de la colline de Saint-Ferréol. — Porte sarrasine. — Aux environs, *ermitage de Saint-Ferréol*; — sur la route d'Entrecasteaux (3 kil.), chapelle de *Notre-Dame-des-Salettes* (peintures à fresque du XVIe s.).

94 kil. Pont sur la Floriége.

103 kil. Draguignan (R. 106).

[On peut, de Saint-Maximin gagner Draguignan, par (11 kil.) Brue-Auriac, et (17 kil.) Barjols (R. 102); — (38 kil.) *Sillans* (cascade); — (43 kil.) *Salernes*, 3,250 h., au confluent de la Bresque et de la Braque (ruines d'un *château*; — *chapelle de Saint-Loup*; — *mur des Païens*. Tombeaux très-anciens); — et (58 kil.) *Flayosc*.]

ROUTE 108.

DE MARSEILLE A DRAGUIGNAN

149 kil. — Chemin de fer. — Trajet en 6 h. 13 min., 4 h. 26 min., 8 min. et 5 h. 10 min. — 1re fr. 50 c.; 2e cl., 13 fr. 70 c.; 10 fr. 05 c.

De Marseille aux Arcs, kil. (R. 65).

145 kil. *Trans*, sur la Nar (cascades). Antiquités roma Minoterie, scieries, filat pépinières. — On franch Nartuby près de la sourc la Foux (*V.* R. 106).

149 kil. Draguignan (R.

ROUTE 109.

DE DRAGUIGNAN A GRA

54 kil. — Route de poste. — S quotidien de voitures.

On croise le torrent de St-

[A g. (10 kil.), chemin de *Callas* (grandes forêts de pins mes). — A 2 kil. au N.-E., *C* (ruines d'un château fort); à 2 l'E., *grotte de la Lioure* près d teau de *Méaulx*.]

19 kil. *Garron*, relais. delà du ham. de *la Bé* pont sur le Merderic, aff de l'Endre.

27 kil. Chemin de (3 kil. *Fayence*, 2,191 h. (chapell XIIe s.; puits taillé dans le Pont sur le Riou-Blanc.

30 kil. *Les Terrassones*.

36 kil. *La Colle-Noire*, r — Descente à travers bois lée de la Siagne, que l'on verse en passant du Var les Alpes-Maritimes. — A g. *bris* (marbre, lignite, cha de terre, gypse).

54 kil. Grasse (R. 104).

Digitized by Google

ROUTE 110.

DE PARIS A HYÈRES

951 kil. de Paris à Toulon (R. 65).

DE TOULON A HYÈRES

A. Par le chemin de fer.

11 kil. de Toulon à la station d'Hyères. Chemin de fer. Trajet en 18 min. et en 29 min. 1re cl., 1 fr. 35 c.; 2e cl., 1 fr.; 3e cl., 70 c. — 9 kil. de la station à la ville. Omnibus à tous les trains; 60 c. par voyageur. — Un embranchement de 15 kil., à construire entre la station actuelle, la ville d'Hyères et les Vieux-Salins, a été concédé en 1863.

10 kil. Station d'Hyères (R. 65). De la station à la ville, 9 kil. (*V.* ci-dessous, *B*).

B. Par la route de poste.

18 kil. — Voitures publiques, place des Trois-Dauphins, à Toulon; place de la Rade, à Hyères.

On croise sous un pont le chemin de fer de Toulon à Nice (R. 65).

5 kil. *La Valette.* — Près du carrefour des Quatre-Chemins, à g., *chapelle funéraire* (1852).

7 kil. env. On croise de nouveau le chemin de fer de Toulon à Nice. On franchit 2 fois le canal du Béal, qui coule plus haut dans un bel aqueduc du XVe s. — On traverse un autre canal d'irrigation.

18 kil. **Hyères**, 10,878 h., est située sur le versant S. d'une colline escarpée au pied de laquelle coule le Béal, dérivation du Gapeau, qui arrose la ville à l'O. (20¼ mèt. d'alt.). La ville haute est mal bâtie. Le faubourg ou le *boulevard National*, le quartier préféré des étrangers, contient de belles maisons qui sont pour la plupart entourées de jardins plantés d'orangers, d'oliviers, de vignes, de palmiers, etc. Hyères est exposée au midi, et la température moyenne y est assez élevée, mais le mistral y cause de fortes et rapides oscillations thermométriques, plus encore qu'à Nice et à Cannes. Les malades doivent s'y précautionner contre les variations de la température. Malgré le mistral et son action excitante, le climat d'Hyères est moins tonique que ceux de Menton, de Cannes et de Nice, et, à ce point de vue, Hyères se rapproche de Pise et de Venise.

Remparts crénelés (mon. hist.) du Xe ou du XIe s. — Ancienne *muraille* (mon. hist.) à mi-côte et qui partageait Hyères en deux villes fortifiées. — *Portes* ogivales des Salins et de Fenouillet aux extrémités de la rue principale de la ville nouvelle. — Du rocher qui portait le donjon (obélisque et tombeaux sans intérêt), vue magnifique. — *Église Saint-Louis* (mon. hist.), du XIIIe s., restaurée en 1840 (chapelle du XVe s.; stalles et chaire en bois sculpté; vitraux modernes; bas-reliefs par M. Fabisch; statue de la Vierge. — *Église Saint-Paul*, dont quelques parties du XIIe s., reliée à une pla-

Digitized by Google

te-forme (belle vue), par un escalier de la Renaissance. — Maisons du moyen âge et de la Renaissance. — *Hôtel de ville*, ancienne commanderie des Templiers ; mosaïque gallo-romaine. —Sur la place, *Colonne* portant le buste de Massillon, né rue Rabaton, n° 7. — *Place des Palmiers*, obélisque et belle vue. — *Place Royale*, promenade en terrasse plantée d'arbres. — *Jardin public*, au-dessous de la place des Palmiers. — *Boulevard des Iles-d'Or*, construit en terrasse et planté de palmiers et de lauriers. — Un autre boulevard sera ouvert parallèlement au précédent. On doit compter aussi, comme but de promenade à Hyères, les jardins de la villa Farnoux et de l'hôtel des Iles-d'Or, le bel établissement d'horticulture de MM. Huber, au S. de la ville, et la colline qui domine la ville au N., où s'élevait le château fort et où s'étendent les jardins et les vignobles d'une belle villa.

L'industrie d'Hyères est surtout agricole : on y cultive les oliviers, les figuiers, les pêchers et les chênes-liéges, la vigne et les primeurs. — Salines, distilleries, magnaneries, moulins à l'huile.

[On peut visiter aux environs d'Hyères : — le *Béal* (10 kil de longueur), dérivation du Gapeau creusée au xv° s.; — la plaine de la *Crau* (7 kil.) et le *château* moderne de la Castille, précédé de magnifiques avenues (9 kil.); — la vallée de *Sauvebonne* et *Pierrefeu* (18 kil. N.); — la chapelle de l'*Ermitage* ou de *N.-D.-de-Consolation* (5 kil. S.-O. de la ville ; belle vue) ; — dans le *val de Costebelle*, *château* moderne de *Saint-Pierre-Horts* (2 kil. 1/2) et les ruines d'une villa romaine de la *Font* (3 kil. ; — sur le rivage (5 kil. les vestiges de la ville gallo-romaine de *Pompone* (mon. hist.); et, à 1 kil. plus à l'O, la *fontaine* romaine de *San-Salvador*, la *Montagne des Oiseaux* (229 m ; belle vue) au pied de laquelle s'ouvre la *Grotte des Fées* (1,500 mèt. ; d'Hyères) ; — le *Fenouillet* (1 h. 1 min.; 292 mèt. d'alt.; belle vue) ; les *Salins-Neufs* (5 kil.) et la *presqu'île de Giens* (13 kil.) ; — les *Vieux-Salins* (7 kil.), *Bormes* (20 kil.) et la *chartreuse de la Verne* (40 kil.), bâtie dans un site admirable.]

La **rade**, qui sert de champ d'exercice aux escadres de la solution de la Méditerranée, forme un bassin de forme elliptique, compris entre les îles de Porcros et de Porquerolles, la presqu'île de Giens, les plages de Ceinturon et des Salins, la côte rocheuse qui s'étend jusqu'au cap Bénat. Sa longueur, de l'E. à l'O., est de 18 kil. ; sa largeur moyenne, de 10 kil. ; sa superficie dépasse 150 kil. carrés. Sa profondeur, assez faible le long des plages, atteint en certains endroits 70 mèt.

Le groupe des **Îles d'Hyères** se compose de trois îles principales et de quelques îlots. Les boisées que cultivées, ces îles ne renferment qu'un très-petit nombre d'habitants, mais elles sont peuplées de lapins et de serpents. Elles forment un but d'excursion très-agréable.

L'*île de Porquerolles* (à l'extrémité de la presqu'île de Giens, à 7 kil. d'Hyères) a 8 kil. de long

Digitized by Google

sur 3 kil. env. de largeur, et compte 300 h. Elle renferme, outre les ruines d'un ancien *monastère*, dans une gorge pittoresque : une *chapelle*, un *phare* de premier ordre (20 milles de portée), un *fort*, plusieurs *batteries* de défense, une *fabrique* de soude (plus de 100 ouvriers). — L'*îlot de Roubaud*, entre Porquerolles et Giens, possède aussi un *feu fixe* de 10 milles de portée. — L'*île de Portcros* (20 kil. de la plage d'Hyères), à l'E. de Porquerolles, longue de 4 kil. et large de 2 kil. 1/2, est la plus accidentée et la plus sauvage du groupe. — Dans l'*îlot* voisin de *Bagaud* s'élèvent, depuis peu, quelques fortifications. — L'*île du Levant* ou *du Titan*, à l'E. des précédentes (2 kil. de Portcros, 25 kil. de la plage d'Hyères), la plus considérable des îles d'Hyères, est longue de 8 kil. sur 5 kil. 1/2 de largeur. Une colonie pénitentiaire de jeunes détenus y a été installée, il y a quelques années. A l'extrémité E. se trouvent un *phare* (15 milles de portée) et les restes de l'ancienne *tour du Titan*. L'île du Levant est la plus remarquable par ses curiosités minéralogiques.

D'Hyères à Saint-Tropez, R. 111.

ROUTE 111.

D'HYÈRES A SAINT-TROPEZ

31 kil. — Route de voitures. — Diligence tous les jours, 6 fr. — Cette route traverse une des parties les plus pittoresques du massif des Maures. — Les touristes qui ne craignent pas la fatigue feront bien de descendre de voiture à la Verrerie, sur les bords du torrent de Bataillier (20 kil. d'Hyères), et d'aller à pied jusqu'à (41 kil.) Cogolin, soit par la route, soit, mieux encore, par les montagnes boisées de Bormes (belle vue).

Ponts sur le Gapeau et le torrent de Ginsaviès. — Les Salins-Vieux, puis *Bormes*, à dr. et à g., chemin conduisant à (12 kil.) *Collobrières*, 2,410 h.; forêts de chênes-liéges, industrie et commerce de bouchons. — Belle forêt sur la montagne de la Verne. — Au col de Grateloup, très-belle vue.

On franchit deux fois la riv. des Campaux. — A g. (33 kil.), *château de la Molle*. — A dr., *Gassin*, qui domine la belle plage de Cavalaire.

41 kil. *Cogolin*. — *Tour de l'Horloge*. — Église du XVIe s. — Mine de plomb argentifère.

On croise encore la rivière des Campaux. Bois de pins. Pin gigantesque (10 mèt. de circonf. à la naissance des racines).

52 kil. **Saint-Tropez**, 3,739 h., station navale importante, au fond du golfe du même nom, en face des montagnes des Maures, des Alpes Maritimes et du port de Sainte-Maxime. — Débris des anciennes fortifications. — Curieuses *maisons* sur le quai. — *Maison* du général Allard (style oriental). — Statue de Suffren. — *Port* exposé au mistral : 10 hectares de superficie, pour navires calant au

Digitized by Google

plus 5 mèt. — Commerce considérable de vins, huile, bois, liége, poisson salé et marrons. Chantiers de constructions navales. Cinq fabriques de bouchons de liége, distilleries d'eau-de-vie. Mines de plomb.

Au cap *Camarat* (2 h. de marche), beau phare à 131 mèt. d'alt. (belle vue).

ROUTE 112.

DE PARIS A CANNES

1058 kil. — Trajet en 22 h. par trains express, en 37 h. 40 min. par trains omnibus. 1re cl., 130 fr. 25 c.; 2e cl., 97 fr. 70 c.; 3e cl., 71 fr. 65 c.

De Paris à Marseille, 864 kil. (R. 64).

De Marseille à Cannes, 194 kil. (R. 65).

ROUTE 113.

DE NICE A PUGET-THÉNIERS

A. Par la vallée du Var.

67 kil. — Route de voitures en partie construite. Pour aller à Puget-Théniers, on prend d'abord une voiture (1 fr.), qui conduit au hameau de Saint-Isidore, et, après avoir longé à pied un canal pendant 3 ou 4 kil., on monte sur un truc de chemin de fer à traction de chevaux. A Saint-Martin, on trouve des voitures particulières (2 à 10 fr., selon le nombre des voyageurs), pour se rendre au Touet; mais là, il faut de nouveau descendre de voiture et continuer sa route à pied ou à dos de mulet. Pour parcourir ce trajet, une journée entière est nécessaire.

De Nice au pont du Var, 9 kil. (R. 65, en sens inverse). On remonte par un chemin étroit la vallée du Var.

15 kil. On monte vers *Saint-Isidore*, où l'on est obligé de descendre de voiture pour continuer la route à pied. — Digue, sur laquelle est établi un chemin de fer provisoire.

28 kil. *Saint-Martin du Var*, ham. de *la Roquette*. En face se réunissent le Var et l'Estéron. A l'extrémité de la digue du Var et au pied du Baous-Rous, on laisse à g. le pont Charles-Albert, la route de Roquestéron (*V.* ci-dessous, *B*). Le chemin de fer se continue pendant quelques centaines de mètres; puis il est remplacé par une bonne route de voitures.

32 kil. *Le Plan du Var*. — Pont sur la Vésubie. *Défilé de l'Échaudan*.

34 kil. *L'Échaudan*. Gorge étroite. Deux tunnels. Au delà du confluent du Var et de la Tinée, pont sur le Var. — Très-belle excursion dans la belle *vallée de la Tinée : Saint-Sauveur* et *Saint-Étienne*.

51 kil. Pont sur le Var. Au N., *Villars-du-Var*. Plusieurs ravins. *Pont de Sainte-Pétronille*.

58 kil. *Le Touet*. — Ruisseau du Champ. — Montée.

67 kil. Puget-Théniers (R. 105).

B. Par Roquestéron.

30 kil. et 10 h. de marche env. — Route de voitures, achevée de Nice à Gilette, en construction de Gi-

Digitized by Google

lette à Roquestéron. Sentiers de mules de Roquestéron à Puget-Théniers. Guide inutile.

De Nice au pont Charles-Albert, 30 kil. (*V.* ci-dessus, *A*).

1 h. 20 min. du pont. *Gilette.*

4 h. 20 min. *Pierrefeu.*

5h. 40 min. *Roquestéron*, 435 h., sur l'Estéron, au débouché du vallon de Cuébris et à la base S. du *Mont-Lang* (1,063 mèt.).

6 h. 20 min. *Sigale;* à 2 kil., grotte et source de la Gravière. Vallée du Riolan. Défilé de *la Clue.* — 7 h. 20 min. Pont sur le Riolan, en amont de son confluent avec le Miolan, qui sépare les Alpes-Maritimes des Basses-Alpes.

8 h. *Saint-Pierre*, où l'on franchit de nouveau le torrent pour entrer dans les Alpes-Maritimes. — Bifurcation. — A g., mont *de Gourdan* (1,536 mèt.); *col de Rigaudon*, jusqu'à Puget-Théniers. — A dr., montée; 9 h.) *col du Loup*, entre l'arête de Gourdan à l'O., et la Roccabre à l'E.

10 h. Puget-Théniers (R. 105).

ROUTE 114.

DE NICE A TURIN

PAR LE COL DE TENDE.

Kil. de Nice à Coni. — Route de poste, desservie par les voitures publiques. Trajet en 18 h. de Coni à Nice; un cheval de renfort en exigé par chaque poste : l'Escarène, 2 p. 1/2; Sospel, 3 p.; Giandola, 2 p. 3/4; Tende, 2 p. 1/2; Limone, 4 p.; Robilante, 1 p. 3/4; Coni, 2 p.

88 kil. de Coni à Turin. — Chemin de fer. Trajet en 2h h., pour 20 fr. et 18 fr.

La route croise le Laguet, près de (4 kil.) *la Trinité*, au confluent de ce ruisseau et du Paillon.

7 kil. *Drap* (vieux château).

[Excursions : — à (1 h.) *Peillon*, sur un rocher à pic; — et à (2 h.) *Peille* (église fort ancienne; fonts et bénitiers curieux; ancien palais des Lascaris, aujourd'hui transformé en mairie et en maisons d'école; maisons ogivales).]

Pont sur la Peille. Trois ponts sur l'Escarène. — 19 kil. *L'Escarène*, 1,762 h. — Excursion à (7 kil.) *Lucéram*, ancienne colonie romaine. Au delà de *Thoët*, *col de Braus* (1,003 mèt.).

41 kil. *Sospel* ou *Sospello*, 3,912 h., au confluent de la Bévère et du Castillon.

De Sospello à Menton, R. 115.

Pont sur la Bévère. Montée. *Col de Brouis* (830 mèt.).

62 kil. *Giandola*, au confluent de la Maita et de la Roya.

67 kil. *Saorge*, 3,180 h. — Chapelle Notre-Dame de Morin, pèlerinage. — *Gorge de Berghe*, partie inférieure de la *gorge de Gandarena*, à l'extrémité de laquelle commence le territoire italien.

77 kil. San-Dalmas.. — 81 kil. Tende. — 111 kil. Limone. —

[1] Pour la partie de la route comprise entre la frontière française et Gênes, *V.* le Guide diamant *Nice, Monaco, Menton*, etc, par ELISÉE RECLUS, ou l'*Itinéraire de l'Italie*, par A. J. DU PAYS. Paris, Hachette et C°.

Digitized by Google

118 kil. Vermante. — 125 kil. Robilante. — 128 kil. Roccavione. — 130 kil. Borgo San Dalmazzo. — 138 kil. Coni.

12 kil. de Coni. Centallo. — 24 kil. Fossano. — 36 kil. Savigliano. — 43 kil. Cavalermaggiore. — 50 kil. Racconigi. — 59 kil. Carmagnolo. — 68 kil. Villastellone. — 75 kil. Truffarello. — 80 kil. Moncalieri. — 88 kil. Turin. (*V.* l'*Itinéraire de l'Italie*, par A. J. du Pays. Paris, Hachette et Cie).

ROUTE 115.

DE MENTON A SOSPELLO

20 kil. — Route carrossable.

Rive dr. du Carei (2 kil.) Montée. — A dr. *Castellar* (vue admirable) ; *Monti* (excellent vin de *Maruverno*). — Défilé du *Gourg de l'Ora* (cascade) ; *Grotte de l'Ermite*. — Montée vers le col de Guardia. — Tunnel de 80 mèt. — Entre le mont de l'Ours, à l'O., et le Rasel (1,260 mèt.), à l'E., bourg de *Castillon*. — Descente.

20 kil. Sospello (R. 114).

ROUTE 116.

DE VINTIMILLE A GÊNES

152 kil. — Chemin de fer. — Trajet en 4 h. 10 min. par trains directs, en 6 h. 10 min. et en 6 h. 40 min. par trains omnibus. — 1re cl., 16 fr. 75 c.; 2e cl., 11 fr. 75 c.; 3e cl., 8 fr. 40 c.

5 kil. Bordighera. — 11 kil. Ospedaletti. — 16 kil. San Remo. — 24 kil. Taggia. — 27 kil. Revaligure. — 34 kil. San Lorenzo. — 39 kil. Porto Maurizio. — 41 kil. Oneglia. — 47 kil. Diano Marina. — 50 kil. Cervo. — 54 kil. Pigna Andora. — 58 kil. Laigneglia. — 61. kil. Alassio. — 68 kil. Albenga. — 73 kil. Ceriale. — 76 kil. Loano. — 80 kil. Pietraligure. — 85 kil. Finalmarina. — 94 kil. Noli. — 97 kil. Spotorno. — 103 kil. Vado. — 108 kil. Savona. — 113 kil. Albissola. — 116 kil. Celle. — 120 kil. Varraze. — 126 kil. Cogoleto. — 130 kil. Arenzano. — 137 kil. Voltri. — 140 kil. Prà. — 142 kil. Pegli. — 145 kil. Sestri Ponente. — 157 kil. Cornigliano. — 158 kil. Sampier d'Arena. — 152 kil. Gênes (*V.* l'*Itinéraire de l'Italie* ou le Guide diamant *Nice, Menton Monaco*, etc.).

ROUTE 117.

LA CORSE

180 kil. séparent la Corse de la France. — Des services réguliers de bateaux à vapeur ont été établis par la Compagnie Valérie frères entre les ports de Marseille et de Nice, d'une part, et les ports d'Ajaccio, de Bastia et de Calvi, d'autre part. La traversée la plus courte est celle de Nice à Bastia (12 h.). — Bureaux : à Marseille, quai de la Fraternité, 3 ; à Nice, rue Sainte-Clotilde, 1.

De Marseille à Ajaccio : départ le mercredi à 9 h. du matin. — Durée de la traversée, 24 h. — 1re cl., 36 fr.; 2e cl., 24 fr.; 3e cl., 15 fr. La nourriture est comprise pour les voyageurs

Digitized by Google

des deux premières classes. Les passagers de 1re cl. ont droit à 50 kilog. de bagages ; ceux de 2e cl. à 40 kilog. ; ceux de 3e cl. à 20 kilog. L'excédant de bagages paye 3 fr. par 100 kilog.

De Marseille à Bastia : départ le dimanche à 7 h. du matin. — Mêmes prix, mêmes conditions.

De Marseille à Calvi ou à l'Ile-Rousse : départ le mercredi à 9 h. du matin.

De Nice à Bastia et à Ajaccio : départ le mercredi à 8 h. du soir. — Mêmes prix, mêmes conditions.

La **Corse**, la plus grande île de la Méditerranée, après la Sardaigne et la Sicile, est située entre le 41° et le 43° de latitude, entre le 6° et le 7°12' de longitude E. Elle est baignée au N. par le golfe de Gênes, à l'E. par la mer de Toscane, au S. le détroit de Bonifacio la sépare de la Sardaigne, à l'O. par la Méditerranée. Sa longueur est d'environ 185 kil. ; — sa largeur ne dépasse pas 84 kil.

Une chaine de montagnes la partage en 2 versants O. et E., du cap Corse au cap Feno, près de Bonifacio ; les points culminants sont :

Le *Monte-Rotondo* (1,673 mèt) ; le *Monte d'Oro* (2,650 mèt.) ; le *Cinto* (2,520 mèt.) ; le *Cardo* (2,490 mèt.) ; le *Padro* (2,457 mèt.) ; l'*Artica* (2,439 mèt.) ; le *Renoso* (2,300 mèt.) ; le *Traunato* (2,196 mèt.) ; la *Ladrouccelle* (2,135 mèt.) ; le *Sacadine* (2,056 mèt.) ; le *Monte-Conia* (1,985 mèt.) ; le *Monte-Grosso* (1,860 mèt.) ; etc.

La Corse renferme plusieurs lacs dont les principaux sont le *lac de Creno* et le *lac d'Ino*.

Le climat des côtes est doux et assez constant sur plusieurs points ; à mesure que l'on s'élève, il devient plus rude et plus variable. Le sol, très-fertile, est en grande partie inculte, à cause de l'insalubrité des plaines, où règne la malaria, et par suite de la répugnance des Corses aux travaux de l'agriculture. — Culture de céréales, de vignes, d'oliviers ; 113,802 hect. de forêts. — Marbres variés. — Mines de fer, de plomb argentifère, d'antimoine, de cuivre, de manganèse, d'anthracite.

La Corse a une superficie de 874,745 hect. et une population de 259,861 h., répartis dans 5 arrondissements, 62 cantons et 362 communes.

I. — AJACCIO.

Ajaccio, 14,558 h., ch.-l. du départ. et d'arr., évêché, place de guerre, sur un beau golfe, au pied d'une colline ; climat très-doux, séjour d'hiver excellent. — *Cathédrale* (1585) ; belle coupole ; fonts en marbre sur lesquels fut baptisé Napoléon Ier ; *chapelle impériale* renfermant les sépultures de Mme Lætitia Bonaparte et du cardinal Fesch. — *Chapelle grecque*, à l'extrémité du boulevard ; à l'autre extrémité, *Jardin Casone*. — *Établissement Fesch*, affecté à l'instruction publique ; *musée* de 800 tableaux légué à la ville par le cardinal Fesch. — *Hôtel de Ville (bibliothèque* de 27,000 vol.). — *Préfecture*. — *Maison* où

Digitized by Google

naquit Napoléon. — Sur la *place Diamant*, monument composé de la statue équestre de Napoléon Ier et des statues de ses frères. — *Statues* du cardinal Fesch et du général Ch. Abbatucci. — Sur la *place du Marché*, fontaine monumentale (statue du Premier consul). — *Jardin botanique* et *Pépinière*. — *Citadelle*. — Belles promenades aux environs. — A 1 kil., ruines du *Castel Vecchio*. — Commerce de peaux, cuirs, bois de construction, fromages, etc.; fabriques de cigares et pâtes; chantiers de construction de navires; pêche du corail.

D'Ajaccio à Calvi, II; — à Bastia, par Corte, III; — à Sartène, IV.

II. — D'AJACCIO A CALVI.

A. Par Corte et Belgodère.

180 kil. — Route de voitures. — Service quotidien de diligences.

D'Ajaccio à Ponte alla Leccia, 105 kil. (*V.* III).

A dr. route de Bastia. — A 6 kil. vers l'O., *Castifao*, sur la rive dr. de la Tartagine, dont on remonte la rive g. On franchit la Navaccia. — Montée. — à g. *Palasca*.

137 kil. *Belgodere*, 1,005 h. — 141 kil. *Occhiatana*. — 143 kil. *Costa*. — 145 kil. *Ville-di-Paraso*. — 149 kil. *Speloncato*. — 151 kil. *Nessa*. — 155 kil. *Feliceto*. — 159 kil. *Muro*. — 163 kil. *Avapessa*. — 165 kil. *Cat[illegible]*. — 166 kil. *Lavatoggio*. — joint la route de Bastia à Calvi, près de (170 kil) Lumio (*V.* III).

De Lumio à Calvi, 10 kil. (*V.* IV). — 180 kil. Calvi (*V.* IV).

B. Par Sagona et la Piana.

185 kil. — Route de voitures d'Ajaccio à (37 kil.) Sagona. — Chemin de mulets de Sagona à (72 kil.) la Piana. — Route en construction de la Piana à Calvi. — Service quotidien de voitures pour Vico. — D'Ajaccio à Vico : coupé, 6 fr. 60 c.; intérieur, 5 fr. 30 c.

A dr. route de Bastia par Corte (*V.* III).

8 kil. *Alata*, patrie du diplomate Pozzo di Borgo. Plus loin, à dr., *Appietto* (ruines d'un château du XIe s.), puis *Calcatoggio*. — A g., golfe de Sagona. On franchit la Liscia. — Pont sur le Liamone; à dr., route de (52 kil. d'Ajaccio) Vico et de (69 kil.) *Evisa*.

[**Vico**, 2,091 h. — Dans le *couvent de Saint-François*, beaux tableaux de l'école italienne (XVe et XVIe s.). — Belles promenades. — *La Cuna*, montagne couverte d'une magnifique forêt de chênes verts. — Curieux *rocher* représentant assez bien une femme avec son enfant.

De Vico, un chemin de 10 kil. conduit en laissant à dr. (6 kil.) *Murzo*, aux **bains de Guagno**, dans le vallon du Grosso. Deux *sources*. Les *eaux*, thermales (41°), sulfurées, sodiques, s'emploient avec succès en boisson, en bains et en douches. L'*établissement thermal* se compose de trois corps de bâtiments; l'aile gauche est réservée aux militaires. *Hôpital militaire*. Le village de *Guagno* (5 ou 6 kil. à l'E. des bains) fabrique d'excellents fromages.]

A partir de la bifurcation de

Digitized by Google

la route de Vico, chemin de mulets. — Fort de *Sagone*.

52 kil. *Cargese*.

72 kil. *La Piana*, 1,252 h. Ruines d'anciens châteaux forts.

De la Piana à Calvi, la route encore inachevée longera le golfe de Porto, franchira la rivière de ce nom, traversera la forêt de Girolata et la plaine de Galeria.

183 kil. Calvi (*V.* IV).

III. — D'AJACCIO A BASTIA PAR CORTE.

131 kil. — Route de poste. — Service quotidien de voitures. — Coupé, 24 fr.; intérieur, 16 fr.

A dr. golfe d'Ajaccio ; à g. route de Calvi par Sagone (*V.* II). — Vallée de la Gravona, où se trouve, à 12 kil. l'*établissement thermal de Caldaniccia;* cinq sources thermales (35°) sulfurées sodiques.

10 kil. *Carazzi*, ham. de *Tavaco*. — On traverse la Gravona, près de *Vero*, à g.

40 kil. *Bocognano*, 1,334 h.

[A 7 kil. de Zicavo (56 kil. d'Ajaccio), *Guitarni*, sources thermales (48°), sulfureuses sodiques.]

Au delà de Bocognano, pont sur la Gravona. — Gorge de la *Focce*, ou *col de Vizzavona*, point culminant (1,143 mèt.) de la route d'Ajaccio à Bastia.

Forêt de Vizzavona. Descente jusqu'à Vivario. A g. le *Monte d'Oro* (2,650 mèt.) et le *Monte Rotondo* (2,673 mèt.).

62 kil. *Gatti di Vivario*. — Torrent de Vecchio. — 71 kil. *Serragio*, 1,212 h. (carrières de marbre). — 72 kil. *Lugo di Venaco*. — 74 kil. *Santo-Pietro di Venaco*. On franchit la Restonica et le Tavignano.

84 kil. **Corte**, ch.-l. d'arr., 6,094 h., sur une colline dominant le confluent du Tavignano et de la Restonica. Ruines d'un *couvent de Franciscains* (1460). — *Maison* de Paoli. — *Maison* d'Arrighi de Casanova, où habita la famille Bonaparte pendant les guerres de l'indépendance. — *Statues* de Paoli, d'Arrighi de Casanova et de Joseph Bonaparte. — *Château fort* bâti par Vincentello d'Istria, vers 1420. — *Fontaine* monumentale.

A g. *Soveria;* à dr., *Omessa*, 953 h.; ruines du *château de Supietro*. — On franchit un affluent du Golo, — *Col de San-Quilico*. — Ham. de *Caporalino* et *Trancardo*. — Pont sur le Golo.

105 kil. *Ponte alla Leccia*. A g. route de Calvi (*V.* II).

[De Ponte alla Leccia un chemin conduit par (10 kil.) *Morosaglia*, 891 h. (maison de la famille Paoli), à (20 kil.) *Piedicroce*, 486 h. (forges), à 2 kil. duquel se trouvent les 2 *sources* froides ferrugineuses d'*Orezza*.

D'Orezza et de Piedicroce on peut aller rejoindre, par Cervione, la route de Bastia à Bonifacio et à Sartène (*V.* V).]

De Ponte alla Leccia à Calvi, *V.* II, *A*.

On franchit plusieurs fois le Golo. — A g. *Campitello*, 285 h. — On rejoint la route de Bastia à Sartène, qu'on laisse à dr., pour se diriger vers le N., en s'éloignant du Golo.

131 kil. *Casa-Bianca*, ham. de

Digitized by Google

Borgo, 717 h. — On traverse plusieurs cours d'eau dont le plus important est le Revinco et qui tous se jettent dans *l'étang de Biguglia* (1,500 hect.), à g. — Du même côté, *Furiani*. On rejoint la route de Calvi à Bastia (*V.* IV).

151 kil. **Bastia**, ch.-l. d'arr., 21,535 h., sur la Méditerranée, place de guerre de 2e cl., divisée en *Terra Vecchia*, ou basse ville, et *Terra-Nuova*, ou la Citadelle. — Églises *Sainte-Marie*, *Saint-Jean*, *Saint-Roch* et de la *Conception*, richement décorées. *Hôtel de Ville*. *Palais de Justice*. *Donjon de la citadelle*, XVe s. *Hôpital civil et militaire*. Théâtre, lycée, *prison*. *Cabinet d'histoire naturelle* et *bibliothèque* publique (25,090 vol.). *Place Saint-Nicolas* (*statue* de Napoléon Ier, par Bartolini). *Boulevard de la Traverse*. — Le port est étroit, sans profondeur, mal abrité ; on doit en construire un autre dans l'anse de Saint-Nicolas. Au Môle, feu fixe de 4e ordre (portée 10 milles) ; deux feux de port sur les jetées. — Commerce le plus important de l'île ; forges et fonderies, chantiers de construction de navires, fabriques de pâtes alimentaires, moulins à huile, tanneries ; exportation de légumes secs, de citrons et cédrats, anguilles de Biguglia.

[Excursions : — Les environs de Bastia offrent d'agréables promenades. Vers le N. on peut gagner par (2 kil. 1/2) *Ville-di-Petrabugno*, (3 kil.) *Vietranera* (bons vins) et (5 kil.) *San Martino di Lota*, ch.-l. de c. de 857 h. (tour ruinée de *Miomo*), le (10 kil.) v. de *Brando*, ch.-l. de c. de 1,762 h., où l'on voit des *grottes* magnifiques (entrée, 1 fr.). A 1 kil. de Brando, se trouve *Erbalunga*. — Au S., on peut visiter (11 kil.) l'étang de Biguglia (*V.* ci-dessus). — Des sentiers conduisent sur des hauteurs pittoresques, séparées par des gorges profondes. On peut visiter ainsi : (3 kil.) *Cardo* (belle source) ; (2 kil.) *Casevecchio* ; *Alzeto* et *Guatiella* ; et *Sainte-Lucie*.

De Bastia à Calvi, *V.* IV ; — à Rogliano et au cap Corse, *V.* V ; — à Sartène, par Bonifacio, *V.* VI.

IV. — DE BASTIA A CALVI.

PAR SAINT-FLORENT ET L'ILE-ROUSSE.

92 kil. — Route de voitures. Service quotidien. — Coupé, 12 fr. ; intérieur, 10 fr.

Laissant à g., à 3 kil. de Bastia, la route de Corte et d'Ajaccio, on s'élève par de nombreux lacets jusqu'au *col de Teghime* (belle vue), puis on descend vers la plaine marécageuse qu'arrose l'Alisa.

21 kil. **Saint-Florent**, 757 h., dans une position magnifique, mais très-insalubre. — Vieilles *murailles* d'enceinte et *donjon*. — A 1 kil., ancienne *cathédrale*, bel édifice byzantin, de la ville de *Nebbio*, détruite par les Sarrasins, et ruines de l'*évêché* fortifié. — La route, décrivant une grande courbe, franchit l'Alisa, puis s'élève au (45 kil.) *col de Vezzo*, pour descendre à

68 kil. **L'Ile-Rousse**, 1,644 h., dans une petite baie, en face d'un îlot de granit rouge. Port assez sûr, très-commerçant.

76 kil. *Algajola* (carrières de

Digitized by Google

granit, d'où provient le soubassement de la colonne Vendôme.

82 kil. *Lumio*, 1,012 h., où l'on rejoint la route d'Ajaccio à Calvi par Corte et Belgodere (*V.* II, *A*). — Franchissant le Jeco et une autre rivière, on contourne le golfe de Calvi.

92 kil. **Calvi**, 1,884 h., ch.-l. d'arr., place forte de 2e cl., dans une position insalubre. — *Église* paroissiale, sépulture de la famille Bergliuni (XVe s.). — *Oratoire de Saint-Antoine* (crucifix miraculeux). — Caserne dans l'*ancien palais* des gouverneurs génois. — *Fort Muzello*. — *Chapelle* de la Madone *della Serra*, pèlerinage. — *Port* avec *phare* de 1er ordre (20 milles de portée).

[A 13 kil. S.-E., *Calenzana*, 2,700 h. Bons vins. — *Oratoire de Santa-Restituta*, un des sanctuaires les plus vénérés de l'île. — Dans la vallée de *Lavzupeo*, *château* du prince Pierre-Napoléon Bonaparte.]

De Calvi à Ajaccio, *V.* II.

V. DE BASTIA A ROGLIANO ET AU CAP CORSE.

45 kil. de Bastia à Rogliano. — Route de voitures. — Service quotidien. Coupé, 3 fr. 50 c.; intérieur, 4 fr. 30 c.

Le cap Corse, presqu'île étroite qui s'étend au N. de Bastia sur une longueur de 40 kil. env. et une largeur de 12 à 15 kil., traversée par une chaîne de montagnes, *la Serra*, est la partie la plus morale, la plus intelligente, la plus civilisée et la plus riche de la Corse. Il produit des vins estimés : vin blanc façon madère, vin cuit façon malaga et vin muscat. Il est borné au N. par quelques îlots dont l'un, l'*îlot de Giraglia*, porte un phare de 1er ordre à feu tournant de 30 en 30 secondes et d'une portée de 22 milles.

De Bastia à Brando, 10 kil. (*V.* III).

On laisse à g. *Sisco* (chapelle byzantine du XIVe et du XVe s.), *Pietracorbara*, *Cagnano*, et (32 kil. de Bastia) *Luri*, 2,011 h. (*tour de Sénèque*, mon. hist. du moyen âge).

35 kil. *Meria*.

39 kil. *Tomino*. — On laisse à g. la *baie de Macinaggio*, qui sert de port à

43 kil. *Rogliano*, 1,796 h., qui exporte surtout des raisins frais.

VI. — DE BASTIA A SARTÈNE, PAR BONIFACIO.

224 kil. — Route de poste de Bastia à Saint-Pancrace. — Service quotidien de voitures de Bastia à Bonifacio et de Bonifacio à Sartène. — Coupé, 24 fr.; intérieur, 16 fr.

De Bastia à la bifurcation de la route, près du Golo, 24 kil. (*V.* III).

Laissant la route d'Ajaccio à dr., on franchit le Golo. La côte orientale de l'île, dont la route se rapproche, est insalubre. — *Tour de San Pellegrino*. — A dr., sur une hauteur, *Vescovato*, 1,224 h., au milieu de forêts de châtaigniers; *maison* où naquit le patriote corse Andréa Colonna Ceccaldi; belles *cascades*.

29 kil. *Saint-Pancrace*. —

Digitized by Google

route franchit le Fium-Alto et traverse le cant. de *Pero-Casevecchie*. — *La Porta* (sources minérales).

46 kil. *San-Nicolao*.

[3 kil. plus loin, à dr., chemin, qui conduit par (1 kil. 1/2) *Valle di Campoloro*, à (3 kil.) *Cervione*, 1,373 h. — Près de là est l'*église Sainte-Christine*, mon. hist. du XVe s.

De Cervione, le chemin se continue par : (6 kil.) *Sant'-Andrea di Cotone*, (11 kil.) *Orlale*, (14 kil.) *Valle d'Alesani* (ch.-l. de c. de 622 h.), (22 kil.) *Tarrano*, (27 kil.) *Piedipartino*, pour aboutir à (30 kil.) Piedicroce et à Orezza (*V.* III).]

Au delà des torrents de Cervione, d'Alistro et de Bravone, la route contourne l'*étang de Diana* (tour du même nom), renommé pour ses huîtres, à l'extrémité S. duquel on franchit le Tavignano.

71 kil. *Aleria* (ruines romaines). — A 15 kil. se trouve *Antisanti*, dont dépend *Puzzichello, source minérale* froide et *établissement de bains*.

Au S. d'Aleria se trouvent deux autres étangs (excellentes huîtres), celui *del Sale* où se jette le Tagnone, que franchit la route, et celui d'*Urbino*.

85 kil. *Ghisonaccio*, ham. où l'on franchit le Fiumorbo, en laissant (7 kil.) à dr. *Prunelli di Fiumorbo*. — A 2 kil. S.-O. de Prunelli, à *Pietrapola, eaux minérales* (32° à 58°) sulfureuses de *Fiumorbo ; établissement de bains* renfermant 3 piscines

A *g.*, *étang de Palo*. — 5 kil. à dr. *Ventiseri* (ruines de deux châteaux).

On franchit plusieurs torrents. Au delà de (111 kil.) *Sari di Porto-Vecchio* (à dr.), on entre dans l'arrond. de Sartène. A dr., *Conca*, près d'un ruisseau qu'on franchit, ainsi que les rivières de Santa-Lucia et de l'Oso.

145 kil. *Porto-Vecchio*, 2,205 h., sur un golfe immense. Anciennes murailles d'enceinte. — Magnifique *pont* (5 arches) sur le Starbiaccio. — Vaste rade; beau port; phare d'une portée de 20 milles. — Exportation de sel, bois, liége; élevage de chevaux; chênes-liéges; porphyre; pêche de nacre; vers à soie.

A 2 kil. S.-E., *îles Cerbicales*, inhabitées. — La route s'élève et franchit plusieurs cours d'eau.

171 kil. **Bonifacio**, V. de 3,594 h., sur un rocher qui s'avance dans la mer en face de la Sardaigne, dont la sépare le canal dit *bouches de Bonifacio*, place de guerre de 3e cl., avec *citadelle*. — *Églises : Sainte-Marie Majeure*, architecture gothique et pisane, riche en marbres et en porphyres; *Saint-Dominique* (mon. hist.), styles byzantin et gothique; *Saint-François* (XIVe et XVe s.); belle citerne. — Le *Torione* (mon. hist.), grosse tour occupée par la poudrière. — *Grottes* marines très-remarquables. — Curieuses fortifications. — Port profond et sûr, éclairé par 2 phares. — Pêche du corail. — Aux environs, *chapelle de la Trinité* (vue magnifique).

La route longe la côte S. de

Digitized by Google

l'île. A l'embouchure de l'Arboritello, que l'on franchit, se trouve le port de *Figari*. On traverse le Fornello et l'Ortolo, au delà duquel on laisse à g. *Giuncheto*.

224 kil. **Sartène**, ch.-l. d'arrond., 4,082 h. bâtie en amphithéâtre et divisée en quartier *Sainte-Anne* ou ancienne ville, et *faubourg* ou ville neuve. — Dans l'*église*, beaux tableaux. — Deux *marines* ou ports (*Propriano* et *Portigliulo*), dans le golfe de Valizco, desservent Sartène. Commerce de grains important. — Rocher gigantesque, appelé l'*Homme de Cagna*.

[A 15 kil. N.-E. de la ville, *Santa-Lucia di Tallano*, 1,062 h. (ancien couvent de Cordeliers, converti en étable; église du XVIe s.; tombeau et bas-relief du XVe s.), récolte le meilleur vin de la Corse.]

De Sartène à Ajaccio, *V.* ci-dessous.

VII. — DE SARTÈNE A AJACCIO.

86 kil. — Route de voitures. — Service quotidien.

La route franchit la Tavaria.

23 kil. *Olmeto*, 1,717 h., sur une colline (belle vue). — *Sources minérales* (25°) sur les bords du Baracci. — Ruines du *château d'Arrigo della Rocca*. — *Église* moderne. — Ruines d'un couvent. — Montée et descente.

29 kil. *Sollacaro* (débris du *château de Vincentello d'Istria*).

30 kil. *Calvese*. — On traverse le Taravo. — 49 kil. *Pila Canale*. — 51 kil. *Cognocoli-Monticchi*. — La route franchit plusieurs chainons de montagnes, traverse le Prunelli et plusieurs de sès affluents, puis longe à g. le golfe d'Ajaccio, où se jette la Gravona, que l'on traverse aussi près de son embouchure. — On rejoint les routes de Bastia et de Calvi à Ajaccio.

86 kil. Ajaccio (*V.* I).

ROUTE 118.

DE PARIS A CLERMONT-FERRAND

421 kil. — Chemin de fer. — Trajet en 9 h. 30 min. et 10 h. 20 min., par trains express; en 12 h. 45 min. et 13 h. 25 min., par trains omnibus. — 1re cl., 51 fr. 75 c.; 2e cl., 38 fr. 70 c.; 3e cl., 28 fr. 40 c.

De Paris à Saint-Germain des Fossés, 356 kil. (R. 2).

A g., ligne de Roanne. Pont sur le Morgon. Plus loin, à g., embranchement de Vichy (R. 119). — Pont-viaduc sur l'Allier.

362 kil. *Saint-Remy en Rollat*.

374 kil. *Monteignet*. — Sur la dr., *Escurolles*, 1,136 h. (ruines d'un couvent de genovéfains).

380 kil. **Gannat**, ch.-l. d'arr. de l'Allier, 5,528 h., sur l'Andelot. — *Église Sainte-Croix* (mon. hist. du Xe ou XIe s.); beaux vitraux, Christ en ivoire, ex-voto du XIIIe s., évangile manuscrit du Xe s. — *Maison* du XVe s. habitée, dit-on, par les ducs de Bourbon. — *Maison* de la famille de Fontanges. — Tours ruinées. — Ruines d'un château du XIVe s. servant de prison. — A 1 kil. à l'O., *cha*

Digitized by Google

pelle de Sainte Procule, pèlerinage. — *Château de la Faulconnière* (4 kil. O.). — *Château de Chiroux* (3 kil. O.), en partie détruit.

[Excursion à (10 kil.) *Ébreuil* (église, mon. hist. en partie du XIIe s.); — à (14 kil.) *Vicq* (église, mon. hist. des XIe et XIIIe s.), et (17 kil.; voit. de corresp.) *Chantelle* (ancienne abbaye, église, mon. hist. du XIIe s., *cloître* des XIe et XVe s.; château en ruines).]

De Gannat à Montluçon, R. 225.

Entrant dans la Limagne bassin fertile de 240 kil. carrés, on passe dans le Puy-de-Dôme.

On contourne dans une tranchée la *butte de Montpensier* (vue magnifique), à la base de laquelle se trouve une *grotte* artificielle qui recouvre une fontaine dite *fontaine Empoisonnée*.

391 kil. *Aigueperse*, 2,600 h. — Ruines d'un *château* (belle vue). — *Sainte-Chapelle* (mon. hist. du XVe et du XVIe s.). — *Hôtel de ville*, ancien couvent, statue du chancelier l'Hôpital. — *Église Notre-Dame* (1250), reconstruite (1864-65); 2 tableaux. — *Maison* où est né l'Hôpital.

[A 6 kil., *château d'Effiat*. — A 13 kil. à l'E., *château de Randan*, reconstruit en 1822 par madame Adélaïde; beau *parc*.]

Sur la dr., *Saint-Myon* (eaux ferrugineuses), chaînes volcaniques de l'Auvergne. Pont sur la Morge. — 401 kil. *Pontmort*.

408 kil. **Riom**, chef-lieu d'arr. du Puy-de-Dôme, 10,644 h., sur une éminence au-dessus de l'Ambène. — *Sainte-Chapelle* (mon. hist. du XIVe s.). — *Saint-Amable* (mon. hist.) offre un spécimen de tous les styles. — *Notre Dame du Marthuret* (mon. hist. du XVe s.); au portail, statue de la Vierge admirablement sculptée. — *Tour de l'Horloge* (XVIe s.); *palais de justice;* ancien château ducal remanié. — *Maisons* du XVe s.; *maison des Consuls*, de la Renaissance. — *Maison centrale* pour 900 détenus. — *Asile* départemental d'aliénés. — *Colonne* érigée à Desaix. — Promenade du *Pré-Madame*, jet d'eau et bassin. — Nombreuses fontaines et aqueduc. — Commerce de pâtes d'abricots, de céréales, vins, chanvre, etc.

[A 1,500 mèt., *Mozac; église* (mon. hist.) du XIIe au XVIe s. — A 6 kil. 1/2 à l'O., *Volvic*, 3,614 h.; *église* romane (mon. hist.). Carrière de laves. — A 1,500 mèt. de Volvic; *château* de *Tournoël*. *Gorge* et *ravin d'Enval*. — A 9 kil., *Ennezat*, 1,442 h.; *église* (mon. hist.) du XIe et du XIIIe s.

Corresp. pour (7 kil. au N.-O.), *Chatelguyon-les-Bains*, 1,722 h.; deux *établissements thermaux;* eaux thermales (29°,2 à 31°,3) chlorurées sodiques, bicarbonatées calcaires, ferrugineuses, gazeuses; — (30 kil.) *Châteauneuf-les-Bains;* plusieurs *établissements thermaux;* eaux

Digitized by Google

thermales ou froides, bicarbonatées sodiques. Aux environs, on peut visiter la *presqu'île des Méritis*, le *puy Chalard* (844 mèt. d'alt.), le *lac de Tazenat*, etc.]

De Riom à Montluçon, R. 224.

On laisse à dr. *Châteaugay* (ruines d'un château du XIVe s.). À g., la Limagne.

414 kil. *Gerzat*, sur le Bédat; source de bitume. — Église de transition (XIIe s.).

En face, Clermont; à g., plateau de Gergovie et Mont-Rognon; à dr., le puy de Dôme. Sur une éminence, au-dessus de la Tiretaine, que l'on franchit, **Montferrand**, 5,000 h., dépendant de Clermont. *Église* (mon. hist.) des XIVe, XVe et XVIe s. — Ruines du *château* et des *murailles*. — Beau *séminaire* diocésain. — *Maisons* (de l'Apothicaire, de l'Éléphant) de la Renaissance, décorées de sculptures.

421 kil. **Clermont-Ferrand**, ch.-l. du dép. du Puy-de-Dôme, V. de 37,690 h., située sur un monticule au bord d'un vaste cirque formé par les puys voisins et s'ouvrant, vers l'E. et le N.-E., sur la Limagne, est dominée par le *puy de Dôme* à l'O., le plateau de *Gergovie* au S.-E., et *Chapturgue* au N. La végétation est admirable aux environs, et de plusieurs points, on jouit d'une vue magnifique; mais l'intérieur de la ville est sombre et triste; les maisons sont bâties en lave, et la plupart des rues sont étroites, tortueuses, malpropres.

Églises. — **Cathédrale** (mon. hist.), fondée au IXe s., reconstruite de 1248 à 1346, inachevée; clocher haut de 50 mèt. 70 cent.; façade N. ornée de jolies sculptures; à l'intérieur, beaux faisceaux de colonnettes; vitraux de l'abside (XIIIe s.) et fenêtres de la nef (XVe s.); sous le chœur, *crypte* romane. — *Notre-Dame-du-Port* (mon. hist.), rebâtie au XIe s., restaurée en 1834, une des plus belles églises du style auvergnat; bas-relief au portail du S.; curieuses mosaïques de la façade; narthex ogival; triforium; vitraux en grisaille des chapelles; grille du chœur; peintures murales; *crypte* (*Vierge noire* et *fontaine* miraculeuse). — *Saint-Eutrope*, le plus beau monument moderne de Clermont. — *Saint-Genès* (XVe s.), peintures, vitraux et boiseries remarquables. — *Saint-Pierre des Minimes* (1630), beaux tableaux. — *Église des Carmes déchaussés;* sarcophage antique servant d'autel; tableau (*Sainte Famille*) du XVe s. — *La Visitation*, récemment restaurée; plusieurs tombeaux. — De la terrasse du *Couvent des Ursulines*, vue magnifique.

Monuments civils. — *Préfecture* dans l'ancien couvent des Cordeliers (1250). — *Palais des Facultés*, belle construction moderne en briques et lave. — *Bibliothèque* (40,000 vol. env.) décorée d'une statue de Pascal

Digitized by Google

par Ramey; buste de Delille par Flatters. *Collections d'histoire naturelle* (terrains et flore de l'Auvergne). *Collections particulières* d'histoire naturelle de M. Lecoq, professeur à la Faculté des sciences. — *Musée;* antiquités gauloises et gallo-romaines; 150 tableaux. *Cléopâtre*, d'après Rubens, copie attribuée à P. de Cortone; *Ronde des farfadets*, attribuée à D. Teniers; *Diseuse de bonne aventure*, par Valentin; *Tête de Vierge*, de Carlo Dolci; trois Callot.

Maison où est né Pascal, passage Vernine, ornée d'un buste. *Maison* du moyen âge, rue Barnier. Constructions du XIIIe s.

Places. — Promenades. — Fontaines. — *Place de Jaude*, décorée d'une *statue* de Desaix (1848). — *Obélisque* érigé en l'honneur du même général, près de la place du Taureau. — *Fontaine de Georges d'Amboise* (1515), sur le cours Sablon. — *Places de la Poterne et d'Espagne* (admirables points de vue). — *Jardin des Plantes*, un des plus beaux établissements de France et la plus belle promenade de Clermont.

La **fontaine incrustante de Saint-Alyre**, une des principales curiosités de Clermont, a formé au-dessus de la Tiretaine, où elle se jette, deux arches de pont très-remarquables. Les sources incrustantes sont exploitées par le commerce; d'autres, sources acidules, ferrugineuses, etc., desservent un *établissement de bains.* — *G te du Pérou*, rue Sainte-Cla — *Fontaine de Jaude*, eau rugineuse.

Environs : Royat est à 3 de Clermont (omnibus, plac Jaude). Pour y aller, on pas (1 kil.) *Chamalières* (ég mon. hist., du VIIe s., re struite en partie au XIIe et XVIIe s.), et à (2 kil.) **Saint-M** *Établissement thermal de Sa Mart.* — Établissement élé et bien aménagé; bains, ches, piscines d'eau cour salles d'inhalation, gymn beaux jardins; eaux therm ferrugineuses, gazeuses (3 s ces). — Établissement hy thérapique annexé à l'établi ment thermal.

Sur les bords de la Tireta près de Royat, on peut vi une belle *grotte* d'où jaillis sept sources froides qui cor buent à alimenter les fonta de Clermont.

A Royat, curieuse **église** (I hist.) des Xe et XIe s.; fortifié XIIe s. Belle vue de la terr Crypte du XIe s.; débris ancien monastère; *croix g que* du XIVe s., sur la place.

Royat, dont la position charmante, est dominé au S le **puy de Gravenoire** (825 d'alt; vue admirable), cur volcan qui a produit deux menses coulées de lave (plu 57 millions de mèt. cubes), ne au S., vers Ceyrat l'autr N., recouvrant toute la gorg la Tiretaine a creusé son lit

A 1 kil. env., *Pertuisée*,

Digitized by Google

cade naturelle percée dans le rocher, et, à *Fontanat* (1 h.), quatre sources limpides et les restes d'un *aqueduc* romain.

Le **puy de Dôme** (6 h. aller et retour) offre une excursion facile; on peut monter à cheval presque jusqu'au sommet. Une route de voitures conduit jusqu'au ham. de la Font-de-l'Arbre, où on prend à dr. un chemin qui mène en 1 h. 15 min. env. au sommet (1,465 mèt. d'alt.), crête gazonnée surmontant un petit plateau déprimé au centre, légèrement incliné au S.-E. et tapissé de gazon. La vue que l'on découvre de ce point est admirable. — Un sentier abrupt descend au **petit puy de Dôme** (1,267 mèt. d'alt.), énorme masse de scories rejetées par le cratère du *Nid de la Poule* (89 mèt. de profondeur), qui en occupe le milieu. — Le **puy de Pariou** (2,210 mèt. d'alt.) offre un cratère de 310 mèt. de diamètre sur 93 mèt. de profondeur, ressemblant à un entonnoir très-évasé et renfermé dans un cratère beaucoup plus vaste.

Du **Mont-Rognon** (1 h. 30 min. de Clermont), haut de 573 mèt., on jouit d'une vue étendue (ruines d'un château fort).

A 7 kil. de Clermont, le *plateau de* **Gergovie**, 744 mèt. d'alt., offre aussi une très-belle vue. Il a 1,500 mèt. de longueur sur 600 mèt. de largeur. Il portait l'ancienne ville gauloise de Gergovie que César assiégea vainement; on y a découvert de nombreux débris antiques.

On peut faire de Clermont-Ferrand le point de départ de plusieurs autres excursions intéressantes, parmi lesquelles nous citerons : — (42 et 55 kil.) le Mont-Dore (R. 124); — Mozac, Volvic et Tournoël (*V.* ci-dessus, p. 124); — (23 kil.) Pontgibaud (R. 225); — (5 kil.) le puy de la Poix (R. 127); — (11 kil.) Gondole et (20 kil.) le puy de Corent (R. 125).

De Clermont-Ferrand à Thiers, R. 121; — à Nîmes, par Brioude et Alais, R. 122; — au Puy, R. 125; — au Mont-Dore et à la Bourboule, R. 124; — à Lyon, R. 127; — à Montluçon, R. 225; — à Aubusson, R. 239; — à Brive, par Tulle, R. 241; — à Bort, R. 243.

ROUTE 119.

DE PARIS A VICHY

366 kil. — Chemin de fer. — Trajet en 7 h. 53 min. et 8 h. 28 min. par trains express; en 11 h. 13 min. et 11 h. 45 min. par trains omnibus. — 1re cl., 44 fr. 95 c.; 2e cl., 33 fr. 65 c.; 3e cl., 24 fr. 65 c.

De Paris à Saint-Germain-des-Fossés, 356 kil. (R. 2).

DE SAINT-GERMAIN-DES-FOSSÉS A VICHY

10 kil. — Chemin de fer. — Trajet en 18 min. — 1re cl., 1 fr. 20 c.; 2e cl., 90 c.; 3e cl., 65 c.

Laissant à g. la ligne de Lyon par Roanne, on croise la route de Cusset, avant de laisser à dr., au ham. de Prieuré, la ligne de Clermont (R. 118) qui traverse l'Allier.

366 kil. **Vichy**[1], 5,666 h., si-

[1] Pour la description détaillée de cette ville, *V. Vichy et ses environs*, par M. L. Piesse. Paris, Hachette et Cie.

Digitized by Google

tuée sur l'Allier, dans un vallon protégé à l'E. par de petits coteaux d'où l'on découvre les chaînes du Forez et de l'Auvergne, est divisée en *Vieux-Vichy* ou *Vichy-la-Ville*, l'emplacement de la ville gallo-romaine d'*Aquæ Calidæ*, et *Vichy-les-Bains*. Le Vieux-Vichy contient quelques restes d'anciens monuments (les débris du *couvent des Célestins*; la *Tour de l'Horloge*, restes du château de Louis de Bourbon; la *maison du bailliage*; la *fontaine des Trois-Cornets* (1653) et l'*ancienne église*). — A Vichy-les-Bains, on remarque : — l'*église* neuve, du style roman; — l'*hôpital militaire* et l'*hôpital civil*; — le *parc*, belle promenade ombragée de platanes; — le *casino*, salle des fêtes, théâtre, café-restaurant, table d'hôte, salle de billard, bibliothèque, salons; le nouveau *parc anglais*, la *maison de Mme de Sévigné*, la *fontaine de la place Rosalie*, deux ponts suspendus sur l'Allier.

L'**Établissement thermal** contient : 104 baignoires, 16 cabinets pour les douches, un salon de conversation, deux salles de lecture, des salles de jeu et de billard, un grand salon (coupole ornée de peintures), où se donnent des concerts. — L'*établissement annexe* comprend 128 baignoires, 20 appareils de douche. — Les *bains de l'hôpital*, succursale du grand établissement, doivent être reconstruits. — Les 14 sources de Vichy fournissent 622,970 litres par 24 h. d'eaux **thermales** (43°,6) ou froides, **bicarbonatées** sodiques, gazeuses. **Elles s'emploient surtout dans certaines affections du foie, de l'estomac et des voies urinaires.**

[**Promenades. Excursions** : — 3 kil. 1/2, l'*allée des Dames* et *Cusset*, 6,575 h. Deux **sources minérales** (16°,8); *établissement des bains Sainte-Marie. Église Saint-Saturnin* (mon. hist.) : façade du XIe s. Belle *église* romane, à peine achevée (**beaux** vitraux). *Maisons* du XVe s. *Tour* et débris d'un **cloître** roman. Vieille *tour*, reste des fortifications. — *La Montagne Verte* (4 kil. 1/2). — **10 kil.** l'*Ardoisière*, où l'on se rend de Cusset par les *Grivats : cascade du Gour-Saillant* (1 fr. l'entrée). — 19 kil. *Busset* et le **château** (très-belle vue). — 8 kil. *La villa du Belvédère*, au sommet de la colline dite la *Côte-des-Justices* (479 mèt.).

7 kil. *Les Malavaux*, vallon étroit du Joland. — 5 kil. *Les sources de Vaisse* ou *Vesse* (belle vue) et d'*Hauterive*.

15 kil. *Le Pont de Ris* (route de voit., R. 120), sur l'Allier (1840). — 20 kil. Effiat (R. 118).]

De Vichy à Thiers, R. 120.

ROUTE 120.

DE VICHY A THIERS

36 kil. — Route de poste. Voit. de corresp., 2 départs par jour. Coupé, 4 fr. 50 c.; intérieur et banquette, 3 fr. 50 c. Voit. à volonté.

Digitized by Google

On contourne la *côte de Saint-Amand* (433 mèt. d'alt. ; belle vue).

3 kil. 1/2. *Abrest.* — A g., *château de Chaussin.* — A dr., chemin conduisant à (7 kil. de Vichy) la *source minérale de Saint-Yorre.*

8 kil. *Saint-Yorre.*—14 kil. *La Maison-Blanche.* — On passe de l'Allier dans le Puy-de-Dôme.

[Excursion à (3 kil. de la route, 20 kil. de Vichy) **Châteldon**, station thermale, 1,902 h. — 3 *sources* froides (15°). — Anciennes fortifications. *Tour de l'Horloge.* — Ancien *château* (beau parc). *Maisons* des XIIIe et XIVe s.]

On traverse les deux bras de la Cerdogne.— 20 kil. *Puy-Guillaume*, sur la Dore.— A dr., *Dorat* (église, mon. hist.) et le *château de Barante.*

36 kil. **Thiers**, ch.-l. d'arr. du Puy-de-Dôme, 16,137 h., une des plus curieuses, des plus pittoresques et des plus industrieuses villes de France, bâtie en amphithéâtre sur la pente escarpée du Besset (623 mèt.), est divisée en ville haute et en ville basse; cette dernière est occupée en entier par des usines et des ateliers. Belles vues sur les plaines de la Limagne ou sur le ravin encaissé de la Durolle et les montagnes qui en dominent la rive dr. — *Églises : du Moûtiers* (mon. hist. du XIe s.; l'abside carrée qui termine le chœur date du VIIe ou du VIIIe s.), dans la basse ville; *porte* fortifiée de l'ancien monastère; — **Saint-Genest** (mon. hist. du XIe s., 1016), beau porche; mosaïque du XIIe s. — *Saint-Jean*, du XIVe s. — *Maisons* curieuses des XIVe, XVe et XVIe s. — Belle vue de la *terrasse du Rempart* et de la *place aux Arbres.* — Fabrique de coutellerie (416 ateliers, 12,000 ouvriers, tant à Thiers que dans les villages voisins), gainerie, tannerie, papeterie. 30 millions d'affaires par an.

[Excursions : — dans la vallée de la Durolle, à la *Margeride* (belle vue); — à (5 kil. au S.-E.) *Escoutoux* (château de Maubec), v. qui récolte le fameux *vin de Champagne de la Dore* ; — (30 min.) au sommet du Besset (623 mèt.). — De Thiers par (8 kil.) *Saint-Remy*, 4,996 h., ascension du *puy de Montoncel* (1,292 mèt. d'alt. 5 h.), immense pyramide triangulaire terminée en plateau (vue magnifique du sommet).]

De Thiers à Clermont, R. 121 ; — à Roanne, R. 125 ; — au Puy, R. 126 ; — à Lyon, R. 127, *A.*

ROUTE 121.

DE CLERMONT A THIERS

46 kil. — Chemin de fer. — Trajet en 1 h. 38 min., 2 h. 13 min. et 1 h. 43 min. — 1re cl., 5 fr. 65 c.; 2e cl., 4 fr. 20 c.; 3e cl., 3 fr. 10 c.

On laisse à dr. un petit chemin de fer qui relie les usines de *Bourdon* (sucrerie ; raffinerie, distillerie) à la station de Sarliève (R. 122).

6 kil. *Aulnat.* — Église en partie du XIe s., partie moderne. — Au puy basaltique de la *Poix* (menhir au sommet), source bitumineuse.

A 2 kil. sur la dr., *Lempdes*

Digitized by Google

— Pont sur l'Allier et à dr. le *puy de Mure* (601 mèt. d'alt.).

13 kil. *Pont-du-Château*, 3,426 h., sur l'Allier. Ruines du château de Canillac. — Sources de bitume. Lanterne des morts. Beau pont en basalte. Carrières de pierre et de tripoli; mines de houille.

16 kil. *Vertaison*, 2,267 h., sur une colline dominée par le puy de Mure (*V.* ci-dessus) et le *puy de Pilaire* (534 mèt. d'alt.). — Ruines d'un château.

On traverse le Jauron (pont de 10 mèt.) et on laisse le *château de Laire* (à g.) et le v. de *Bouzel* (église du XIe s.) à dr. — *Tour de Courcour* sur un mamelon isolé (467 mèt. d'alt.).

Pont sur le Litroux.

25 kil. *Lezoux*, 3,740 h.; ruines de deux châteaux. Vieille tour. Église romane de Notre-Dame, servant de remise à une auberge.

35 kil. *Pont-de-Dore*. — On croise la Dore près de son confluent avec la Durolle et l'Orson. Pont sur l'Orson. — Tunnel.

46 kil. Thiers (R. 120).

ROUTE 122.

DE CLERMONT A NIMES

PAR BRIOUDE ET ALAIS

305 kil. — Chemin de fer. — Trajet en 11 h. 24 min. — 1re cl., 37 fr. 55 c.; 2e cl., 28 fr. 25 c.; 3e cl., 20 fr. 65 c.

8 kil. *Sarlièv*e.

10 kil. *Le Cendre*.

[*Corresp.* pour 9 kil. *Sa Amant-Tallende*, 1,510 h. s ces minérales.]

Pont sur l'Auzon. — A g. teau et plateau de *Gondol* Au delà de l'Allier, la *Ro Noire*, château féodal, do par le *puy de Saint-André* mèt.), et plus loin, *Mirefl* Au S.-E., le *puy de Saint main* (740 mèt.; cimetière lo-romain).

15 kil. *Les Martres de V* — A 2 kil. 1/2 *Veyre*, ha *Veyre-Monton*, 2,006 h.; à l' *puy de Marmont* (506 mèt. d'

Pont sur la Veyre. A g., *de Corent;* débris gall mains. Plateau de Saint tial : *sources thermales.*

Sur la rive dr. de l'A près de la *chapelle Sainte guerite*, nombreuses *so minérales* (32°,75) : établ ment de bains insuffisan Pont sur l'Allier.

18 kil. **Vic-le-Comte**, h., à 5 kil. env. au S.-E. station. — *Église* dont le c est une *Sainte-Chapelle* (hist., XVIe s.); vitraux; ga retable en pierre blanche. g., *château fort de Buron*

25 kil. *Coudes-Montpey* — Pont suspendu sur l' — Sur un rocher, *tour d teau* ruiné de *Saint-Yvoz* Pont sur l'Allier. — A dr. *de Boulade.* — A l'ho chaine des monts Dore.

35 kil. **Issoire**, ch.-l. du Puy-de-Dôme, 6,294 h la Couze. — *Église Sain*

Digitized by Google

tremoine (mon. hist.), construite au xe s.; tour massive restaurée et ornée de mosaïques remarquables; crypte sous le chœur, terminé par une chapelle carrée flanquée de deux absides demi-sphériques.—Belle rue en forme de boulevard faisant le tour de la ville.—*Cascade* dans l'intérieur même de la ville. — Aux environs, *château de Villeneuve*. — A 8 kil., *puy de Solignat* (858 mèt. d'alt.) et à 11 kil. *château de Vodable*.

D'Issoire au Mont-Dore, R. 124, E.

A dr., on longe le Broc (560 mèt. d'alt.). Pont sur l'Embronel, près de *Brossel*.

44 kil. *Le Breuil*, près du confluent de la Couze de Vodable et de l'Allier. — On franchit la Couze de Vodable.

48 kil. *Le Saut-du-Loup*, ham. de *Beaulieu*. Source intermittente. — Pont sur l'Alagnon. A dr., mines de houille de *la Combelle*. — Tunnel.

54 kil. *Brassac*, qui a donné son nom au bassin houiller (34 kil. carrés) compris entre l'Allier, à l'E., et les montagnes qui bordent la rive g. et l'Alagnon, à l'O. (160,000 tonnes de houille env. par an).

60 kil. *Arvant*, ham. près de la Leuge.

A Aurillac, par Murat, R. 246.

On passe du Puy-de-Dôme dans la Haute-Loire. A dr., ligne de Massiac.

70 kil. **Brioude**, ch.-l. d'arr. de Haute-Loire, 4,952 h., près de l'Allier. — **Église Saint-Julien**, mon. hist. (en restauration). Style byzantin fleuri du xie ou du xiie s., à l'exception des murailles et des piliers de la nef principale qui paraissent plus anciens. Ornementation remarquable. Au maître-autel, magnifique bas-relief du xviie s. Beau Christ par Jouvenet. Crypte sous le chœur. — *Église des Cordeliers*, en partie du xive s., et petite chapelle du xve s. — *Palais de justice* et *hôtel de ville* sur une terrasse plantée d'arbres (belle vue). — *Fontaines* du xiiie s. — *Établissement hydrothérapique* du docteur Andrieux.

De Brioude à Saint-Flour, R. 340.

On franchit un ruisseau puis l'Allier (viaduc). — A 1,500 mèt. à dr., *Vieille-Brioude* (vestiges de constructions romaines). — Tranchée. — A g., *Fontannes*. — Tranchée. — Plateau. — Vallée de la Sénouire.

81 kil. *Frugières le-Pin*. — On croise deux fois la Sénouire. *Domeyrat* (château gothique). — Viaduc sur la Sénouire, au ham. de *Domarget*.

88 kil. *Paulhaguet*, 1,467 h. — Profondes tranchées en deçà et au delà du ravin de *Truchon*.

94 kil. *Saint-Georges-d'Aurat* (572 mèt. d'alt.), à 3 kil. de la station. *Château de Chavagnac* où naquit la Fayette. — 1 kil. à l'O. *Cerzat* (accidents volcaniques).

De Saint-Georges-d'Aurat au Puy R. 123.

Digitized by Google

Ravin. — Viaduc (18 arches de 12 mètres d'ouverture chacune) sur l'Allier.

101 kil. **Langeac**, 3,864 h., sur l'Allier. *Sources* d'eau minérale froide. Carrières de pierre. Mines de plomb. Aux environs, dans la vallée de Morange, bassin houiller de 687 hect.

A Saint-Flour, R. 541, *A*.

On croise un des affluents de l'Allier.

107 kil. *Chanteuges*, sur la Desges, que l'on franchit plus loin.—*Église* (mon. hist.) du XIIe s. — Ruines d'un *cloître* (mon. hist.), du XVIe s.

Tunnel (60 mèt.) de *Saint-Arcons*, v. situé au confluent de l'Allier et de la Fioule. — Viaduc sur le ruisseau du Monteil. — A g., l'Allier.

114 kil. *Saint-Julien-des-Chazes* (restes d'une abbaye).

Viaduc, près de Prades, au confluent de l'Allier et de la Seuge. Gorges pittoresques. — Tunnels. — Viaduc. — Tunnels. — Colonnes basaltiques. — Paysages grandioses et pittoresques. — Pont sur l'Allier. — Tunnels.

125 kil. *Monistrol-d'Allier* (606 mèt. d'alt.), près de l'embouchure de l'Ance. — Aux environs, grottes de l'Escluse.

Au Puy et à Saint-Flour, R. 541, *B*.

Tunnel de 30 mèt. — Pont de 8 arches de 12 mèt. sur l'Allier. — Tunnels de 198, 80, 550 mèt. — Pont de 13 arches de 6 mèt. — Tunnel de 66 mèt. — Viaduc de 10 arches de 6 mètres. — Souterrain de 670 mèt. — Viaduc de 3 arches de 6 mèt. — Souterrain de 70 mèt. — 2 viaducs de 6 arches de 6 mèt. et de 8 arches de 6 mèt. — Tunnels de 95 mèt. et de 72 mèt. — Viaduc de 13 arches. — Tunnel de 75 mèt. — Pont sur l'Allier (4 arches de 12 mèt.). — Tunnels de 64 et de 61 mèt. — Viaduc de 3 arches de 6 mèt.

135 kil. *Alleyras* (668 mèt. d'alt.), station au N. du village du même nom; ruines du château d'Agrain; mines de zinc et de fer. — Tunnel de 60 mèt. — Viaduc de 12 arches. — Souterrain de 220 mèt. — Viaducs de 12 arches et de 9 arches. — Tunnel de 345 mèt. — Viaduc de 17 arches. — Tunnels de 410 mèt. et de 180 mèt. — Viaduc de 3 arches de 7 mèt. — Souterrain de 60 mèt. — Viaduc de 11 arches. — Tunnel de 200 mèt. — Viaduc de 21 arches. — Souterrains de 50 mèt. et de 40 mèt. — Viaduc de 13 arches. — Tunnel de 90 mèt. — Viaduc de 9 arches. — Souterrain de 245 mèt. — Viaduc de 6 arches, sur l'Allier. — Tunnel de 45 mèt. — Viaduc courbe de 25 arches, sur le Chapeauroux qui sépare le départ. de la Haute-Loire de celui de la Lozère.

149 kil. *Chapeauroux* (749 mèt. d'alt.), station comprise dans la com. de *Saint-Bonnet-de-Montauroux*, dont le ch.-l. (ruines du château de Condres) est situé à 3 kil. au S.-O.

Tunnels de 45 mèt. et de 460 mèt. — *Viaduc de Condres*

Digitized by Google

(25 arches de 6 mèt.). — On rentre, en franchissant l'Allier, dans le départ. de la Haute-Loire. — *Souterrain des Ribains* (580 mèt.). — Tunnels de 290 et 260 mèt.

156 kil. *Jonchères* (850 mèt. d'alt.), ham. de *Rauret*. — Deux viaducs de 12 arches et de 4 arches. — *Tunnel de la Pinède* (150 mèt.); *tunnel de la Forêt* (170 mèt.). — On pénètre de nouveau dans la Lozère en franchissant l'Allier. — A g., *Saint-Étienne-du-Vigan* (grotte artificielle). Deux tunnels de 150 mèt. et de 340 mèt. — Ruisseau de la Gazelle, près du ham. de la Valette.

168 kil. **Langogne** (900 mèt. d'alt.), 3,036 h., sur le Langouyron, près de son confluent avec l'Allier. — *Église* romane (mon. hist.) du XIe s., avec portail ogival. — *Chapelle des pénitents* (1628). — Au N.-O., sur le mont Milan, vestiges d'un camp romain.

Au Puy et à Mende, R. 158.

Viaduc sur le Langouyron. Viaduc sur l'Allier, qui forme la limite entre le dép. de la Lozère et celui de l'Ardèche. Tunnel de 80 mèt. Pont sur l'Espezonnette. Viaduc sur l'Allier. On rentre dans la Lozère.

180 kil. *Luc* (968 mèt. d'alt.). — On rentre dans l'Ardèche en franchissant l'Allier sur le *pont de la Veyrune*. A 2 kil. env. on sort de l'Ardèche par le *viaduc de Rogleton*, sur l'Allier.

187 kil. *La Bastide* (1,021 mèt. d'alt.). — A g., route de (8 kil.) *Saint-Laurent-les-Bains*, à 1,411 mèt. d'alt., dans une gorge pittoresque. Deux sources d'eau thermale (35°,15 et 48°), carbonatée sodique. — Pont sur l'Allier. Tunnel (1,028 mèt. d'alt., point culminant de la ligne); on débouche dans le bassin du Rhône. *Souterrains de Fagoux* (560 mèt.) et de *Bazeaux* (190 mèt.). — Deux autres tunnels (884 et 440 mèt.).

197 kil. *Prévenchères* (850 mèt. mèt. d'alt.), sur la rive g. du Chassezac. — Ancien château. Tilleul énorme devant l'église. *Souterrain du Raschas* (108 mèt.) Pont sur le Chassezac. — Deux autres tunnels, dont celui d'*Albespeyres* a 1,475 mèt. — Deux viaducs de 5 et de 4 arches de 12 mèt. — Trois tunnels de 330, 270 et 134 mèt. — Viaduc de l'Allier, haut de 72 mèt., un des plus beaux de France. — Tunnel de 700 mèt. — Pont.

208 kil. *Villefort* (604 mèt. d'alt.), 1,943 h., sur la Devèze et le ruisseau de Palhères, au pied du Lozère (1,702 mèt. d'alt.). — Restes de remparts. — A l'E., sur un rocher, *chapelle de Saint-Loup*, pèlerinage.

Au Pont-St-Esprit et à Mende, R. 156.

Six tunnels de 275, 60, 460, 560, 240 et 412 mèt. 70 c.; viaduc, au delà duquel on entre dans le dép. du Gard et nouveau tunnel.

214 kil. *Concoules* (582 mèt. d'alt.; église du VIIIe s.).—5 tun

Digitized by Google

nels de 511, 197, 620, 218 et 399 mèt.

221 kil. *Génolhac* (470 mèt. d'alt.), 1,509 h., sur la Gardonnette. Viaduc. — 5 tunnels de 163, 228, 150, 260 et 270 mèt.— *Viaduc de Landiol* (6 arches de 12 mèt.) et celui *du Luech* (courbe). — Viaduc (4 *arches de* 15 mèt.).

231 kil. *Chamborigaud* (328 mèt. d'alt.). Viaduc. — *Tunnel de la Bégude* (1523 mèt.). — Souterrain.

233 kil. *Sainte-Cécile-d'Andorge* (290 mèt. d'alt.), sur le Gardon d'Alais. — 4 tunnels de 159, 163 mèt. 40 c., 167 et 200 mèt. — Viaduc.

238 kil. *La Levade*, ham. de la **Grand'Combe**, 9,367 h., dont les mines fournissent 300,000 quintaux de houille par an.

241 kil. *La Pise*, ham. de la Grand'Combe; mines de charbon, fabrique de couleurs, verrerie, usine à zinc et à plomb. Tunnel et tranchées. Vallée du Gardon. — A dr. *Cendras* (tour et débris de l'abbaye).

252 kil. *Tamaris* (nombreuses usines).— A g. ligne de Bességes (R. 134). Tunnel d'Alais.

255 kil. **Alais**, ch.-l. d'arr. du Gard, 19,964 h., sur le Gardon, au pied des Cévennes.— Églises sans intérêt. — Ancien château servant de caserne et de prison. — *Bibliothèque* (5,000 vol.). — *Promenades de la Maréchale;* de *la Prairie*, près du Gardon; de l'*Ermitage;* et à l'O., colline (belle vue) portant un *monastère* ruiné, fondé sous Charlemagne.—Principal marché, a Aubenas, de l'industrie de soie. Filature donnant annu lement plus de 30,000 kil. soie grége, ateliers produis 15,000 kil. de soie ouvrée. V reries. — Le bassin minéra gique d'Alais produit par 130,000 tonnes de houille, 345,000 quint. mèt. de fon 218,170 quint. mèt. de fer e tôles; 2 à 3 millions de ki de plomb d'œuvre; 5,000 q taux de zinc; 1,500,000 ton de houille par an.

A Privas et à Bessèges, R. 13

261 kil. *St-Hilaire-de-Br mas*, à 1,500 mèt. de la stat

268 kil. *Vézenobres*, 1,035 à 2 kil. au N.—Débris roma — *Château de Calvières*, à — Tranchée et tunnel.

270 kil. *Ners*, sur le Gar que l'on franchit. — Tunne 137 mèt.

274 kil. *Boucoiran*, sur l nal de Calvières. — Châtea XVIIe s.

276 kil. *Nozières*, ham. — kil. *Saint-Geniès-de-Malgo*

285 kil. *Fons-outre-Gard*

A Florac, par Anduze, R. 38

Tunnel et tranchées.

294 kil. *Le Mas-de-Pouge.* traverse la ligne de faîte sépare la Gardonnenque plaine du Vistre. Belle vu les Cévennes. Viaduc sur l lon du Cadereau. Tunnel.

305 kil. Nîmes (R. 139).

Digitized by Google

ROUTE 123.

DE CLERMONT AU PUY

146 kil. — Chemin de fer en exploitation de Clermont à Saint-Georges d'Aurat. — Trajet en 5 h. 32 min. et en 3 h. 57 min. 1re cl., 11 fr. 55 c.; 2e cl., 8 fr. 70 c.; 3e cl., 6 fr. 35 c. — Chemin de fer en construction de St-Georges-d'Aurat au Puy.

De Clermont à Saint-Georges d'Aurat, 94 kil. (R. 122).

A dr. ligne de Nîmes (R. 122).

101 kil. *Rougeac* (dans le champ des Pierres-des-Fées, 12 peulvens), ham. de *Saint-Eble* (château situé à 1 kil. au S. Au Mont-Coupel, nombreux ossements fossiles). Le chemin de fer contourne le *Mont-Briançon* (1,045 mèt.). *Tunnel de Bavat* (286 mèt. 53 c.). Vallée de la Fioule. Viaduc. Tranchées.

113 kil. *La Chaud*. — Tranchées. *Souterrain de Fix* (2,070 mèt.), percé dans les monts du Velay qui séparent le bassin de l'Allier de celui de la Loire.

A g. *Fix-Saint-Geneys*, à 1,112 mèt. d'alt. — Tranchées.

125 kil. *Darsac*, ham. — On côtoie la vallée de la Borne.

132 kil. *Borne* (grottes habitées). — Viaduc sur la Borne. A *Saint-Vidal*, débris romains; à *Chazel*, ruines d'un château fort, grottes, cascade. Gorges des *Estreys* (eaux minérales). Tunnel. Tranchées. Viaduc sur la Borne. Pont sur le Riou Pezouilloux. Viaduc sur le ravin de la Combe. Viaduc sur le canal du moulin Bertrand. Pont sur le Dolaizon.

146 kil. **Le Puy**, ch.-l. du départ. de la Haute-Loire, 19,532 h., entre la Borne et le Dolaizon, à 3 kil. env. de la rive g. de la Loire, sur les versants O., S. et E. du Mont Anis, à 623 et à 686 mèt. d'alt. La ville haute a conservé en partie sa physionomie féodale. La ville basse, quoique presque aussi ancienne, offre de plus longues rues et de belles maisons. Au-dessus de la montagne conique qui porte la ville, se dresse le **Rocher Corneille**, taillé à pic et portant des vestiges d'anciennes fortifications; la dernière plate-forme (130 mèt.) est surmontée de la statue de *Notre-Dame de France*, coulée, sur le modèle de Bonnassieux, avec 213 canons pris à Sébastopol. Cette statue, haute de 16 mèt., s'élève sur un piédestal octogonal de 8 mèt. On peut monter dans l'intérieur jusqu'à la couronne (admirable panorama). — Nombreuses antiquités celtiques et gallo-romaines (la *pierre de la lèpre* ou *des fièvres*, derrière la grille du grand escalier de Notre-Dame; autels, sépultures, instruments de pierre, etc.).—Près de la cathédrale, une grande arcade, appelée dans les titres *portale Fori*, laisse voir dans ses piedsdroits des pierres antiques, restes de fortifications du IVe ou du Ve s. — **Cathédrale** (Notre-Dame) mélange de tous les styles du Ve au XVe s. De nombreux débris antiques sont encastrés dans les murs. On monte à la porte principale par un perr

Digitized by Google

de 103 marches, et d'autres degrés, contournant l'édifice, mènent à la nef latérale du S. Une voûte hardie, qui couvre l'escalier principal, sert de base à la moitié de l'église, bâtie ainsi sur le vide. — On remarque les deux porches romans du For et de Saint-Jean. On signale surtout la statue de la Vierge qui remplace la fameuse Vierge Noire apportée d'Orient par saint Louis, et les portes en bois sculpté d'une chapelle (XIe s.). — *Cloître* (mon. hist.) des XIe et XIIe s. (chapiteaux curieux). — — Reste de peinture murale (XVe s.) dans la bibliothèque du chapitre. — *Baptistère de Saint-Jean* (mon. hist.) du VIe s. — *Église Saint-Laurent* (mon. hist. du XIVe s.); *tombeau de Du Guesclin.* — *Église des Carmes* (XVe s.). — Restes de l'ancienne enceinte et de la *porte de Pannesac.* — *Hôtel de ville* (XVIIIe s.). — Reste de la *façade* de l'*ancien évêché* (XVIe s.). — *Maisons* anciennes. — *Fontaine de la place du Breuil* (1864), don de Crozatier; *fontaine du boulevard Saint Louis; fontaine du Plot* (XVIIe s.); *fontaines des Tables et du Théron* (XVe s.), etc. — *Musée :* collections archéologiques; dentelles, typographie, sculpture (fragments antiques; groupe, par Barye), histoire naturelle. — *Peinture : Rubens.* Martyre de sainte Agathe; — *Poussin.* Fuite en Égypte; tableaux de *Tintoret, Ann. Carrache, Van Dyck, Salvator Rosa;* paysages de *Hobbéma, Marilhat, Calame; — Ingres.* Philémon et Baucis. — *Bibliothèque,* 15,000 vol. — Parmi les collections particulières, il faut citer la collection archéologique de M. de Marpon, et surtout la belle collection de fossiles du savant M. Aymard. — *Commerce* important de bestiaux, chevaux, grains, laines, légumes. Industrie des dentelles et des blondes (10 millions de francs).

Promenades: *avenues de Vals, de Taulhac, d'Espaly* et *de Brive, le Tour de Roderic,* les *allées du Breuil,* etc.

[A 500 mèt., sur le territoire d'Aiguilhe, un *dyke* volcanique (85 mèt. de haut). A la base, *Chapelle* du XIIe s. Au sommet, **église Saint-Michel d'Aiguilhe** (mon. hist.), où l'on arrive par un escalier de 220 marches (belle vue sur la terrasse). — (1 kil. à l'O.) *Espaly-Saint-Marcel;* ruines d'un château, nombreuses antiquités romaines. — En face, massif basaltique de la *Croix-de-la-Paille* ou les *Orgues d'Espaly.* — (4 kil. à l'O.) *Ceyssac* (château fort); grottes artificielles. *Pavés des Géants.* — (4 kil. N.-O.) Polignac (R. 126). — (2 kil. S.) Vals. — (2 kil. 1/2 S.-E.) *Ours-Mons;* le château de la Roche-Lambert (R. 126) et Saint-Paulien (R. 126); — le lac du Bouchet (R. 137) et le *lac de Saint-Front* (23 kil.). — Des *Estables* (35 kil. du Puy), on peut faire en 1 h. 30 min. env. l'ascension du **Mézenc** (1,754 mèt. d'alt.; très-vaste et très-beau panorama).]

Du Puy à Thiers, R. 126; — à Lyon, R. 128; — à Annonay, R. 130; — à Valence et à Tournon, R. 131; — à Viviers, R. 137; — à Mende, R. 138; — à Saint-Flour, R. 341.

—

Digitized by Google

ROUTE 124.

DE PARIS AU MONT-DORE

421 kil. Clermont (R. 118).

DE CLERMONT AU MONT-DORE

A. Par Ceyrat, Randanne, et le lac de Guéry.

45 kil. — Route de voit. — Service de voit. publiques pendant la saison des eaux : chez MM. Andrieux frères, place de Jaude, à 8 h. du matin et 10 h. du soir. Service de la poste : M. Gorsse et Cᵉ, place de Jaude, à 8 h. du matin. — Voitures particulières chez les mêmes : calèche chez Andrieux, 40 à 50 fr.; calèche chez Gorsse, pour une ou deux personnes, 36 fr. 80 c.; pour 3 personnes, 43 fr. 70 c.; pour 4 personnes, 50 fr. 60 c.; pour 5 personnes, 57 fr. 50 c.; pour 6 personnes, 64 fr. 45 c.

La route traversant d'admirables vergers, laisse à dr. les débris de constructions romaines, puis gravit une côte à dr. de laquelle se dresse le puy de Gravenoire (R. 118).

3 kil. *Beaumont.* — 6 kil. *Ceyrat.* — A dr. *Clémensat.* — 9 kil. *Saulzet*, ham. — 11 kil. *Varennes*, à l'O. du *Puy-Giroux* (539 mèt.). — 14 kil. *Theix*, ham. de *Saint-Genès-Champanelle* (église du XIVᵉ s.), à 1,500 mèt. à dr.

15 kil. *Fonfrède*, ham. — A dr. *puys de Mey* (1,113 mèt.) et *de la Vache* (1,170 mèt.). A g. *la Cassière*, avant de traverser la *cheire*, coulée de laves, vomie par les puys de *la Vache*, de *Lassolas* (1,195 mèt.) et par celui de *Vichâtel* au S. O. (1,117 mèt.). C'est cette cheire qui a formé le lac d'Aydat (*V.* ci-dessous), en interrompant le cours de la Veyre. A g. le *puy de Charmont* (1,138 mèt.). — Tunnel.

On laisse à g. (1 kil.) *Verneuge*, d'où l'on peut gagner en 15 ou 20 min. le v. d'*Aydat* (église romane, renfermant le tombeau de Sidoine Apollinaire : restes d'une maison de templiers). Un joli chemin conduit en quelques minutes au *lac d'Aydat* (4 kil. de tour ; profondeur variant de 13 à 30 mèt.; petite île de Saint-Sidoine).

20 kil. *Randanne* (relais), *Château.* — On longe le *puy de Montchal* (1,107 mèt.; belle forêt). Plateau. On passe au pied des *puys de la Taupe* (1,086 mèt.), *de Boursoux* (1,065 mèt.), *de Combegrasse* (1,118 mèt.) et *de l'enfer* (1,080 mèt., lac au sommet ; cratère dit la *Narse d'Espinasse*, à la base).

24 kil. *Espinasse*, sur un plateau cultivé dépendant de Saulzet-le-Froid. Belle vue.

32 kil. Descente. Auberge. — Montée. — A dr. *roches Sanadoire* (1,288 mèt.) et *Tuilière* (1,296 mèt.). A g. le *puy de l'Aiguiller* (1,547 mèt.) et le *puy Baladou* ou *puy Plat* (1,404 mèt.).

37 kil. Le lac de Guéry (*V.* ci-dessous, p. 213), à dr. — A g. route d'Issoire par Murols et Saint-Nectaire. — Descente. — *Bois de la Chaneau.* — A dr. *puy Gros* (1,482 mèt.). Ham. de *Prends-t'y-Garde.*

Digitized by Google

43 kil. Mont-Dore-les-Bains (*V.* ci-dessous).

B. Par Laschamp et Randanne.

43 kil. — Route de voitures.

6 kil. *La Baraque.* — 8 kil. *La Font-de-l'Arbre.* — A g. route du Mont-Dore par Rochefort (*V.* ci-dessous).

13 kil. *Laschamps* ; au S. O. *puy* du même nom (1,260 mèt.) ; à dr. les *puys de Mercœur* (1,270 mèt.), Mey et de la Vache.

20 kil. Randanne, et 23 kil. de Randanne au (43 kil.) Mont-Dore (*V.* ci-dessus, *A*).

C. Par Rochefort.

53 kil. — Route de poste. — Serv. de voit. chez MM. Gorsse et Ce, rue Blatin, à 9 h. du matin. — Coupé, 10 fr. 50 c. ; intérieur et banquette, 8 fr. 50 c.

De Clermont à la Font-de-l'Arbre, 8 kil. (*V.* ci-dessus, *B*). A g. (9 kil. 1/2) route du Mont-Dore par Laschamps et Randanne (*V.* ci-dessus, *B*).

12 kil. *La Moréneau*, point culminant (1,065 mèt.), entre le *puy de Montchier* (1,219 mèt.), à dr., et le *puy de Laschamps* (1,260 mèt.). — On longe le *puy de Barme* (1,097 mèt.).

19 kil. *Pont-des-Eaux*, au confluent de la Gorce et de la Sioule. Montée. A dr. mont de Polagnat (888 mèt.). — 21 kil. *Villejacques.* — A g. *château de Cordes.* — *Saint-Martin de Tours.* — *Orcival* (*église*, mon. hist. du 1er s., pèlerinage ; dolmen, château de Cordès).

27 kil. *Gioux.* Descente.

29 kil. **Rochefort**, 1,518 h., au pied du *puy d'Ebert* (1,052 mèt.) ; ruines d'un *château. Grottes.* A 3 kil. S. E., *roche de Deveix* ou *roche Branladoire*, pierre branlante.

Montée. Descente par ***Bordas*** jusqu'à un torrent que l'on franchit. Nouvelle montée par les *Buges.* Vue étendue. Plusieurs ruisseaux.

A dr. chemin de (19 kil.) *Herment*, 600 h. ; *église* romane, mon. hist., château en ruines.

38 kil. *La Queuille.* — Pont sur la Miouse. — A dr. route de Tulle (R. 241). — Plateau (belle vue).

49 kil. *Murat-le-Quaire. Château* ruiné (belle vue). — On franchit le ruisseau du lac de Guéry.

53 kil. Mont-Dore-les-Bains (*V.* ci-dessous, *D*).

D. Par Nébouzat, Olby et Rochefort.

66 kil. — Route de voit. récemment terminée, mais peu fréquentée.

De Clermont à Randanne, 20 kil. (*V.* ci-dessus). — A g. route du Mont-Dore par le lac de Guéry (*V.* ci-dessus, *A*).

24 kil. *Recolenne*, au pied du *puy de Pourcharet* (1 175 mèt.).

25 kil. *Nébouzat :* église de la fin du XIIe s. — Cascade des Saliens, haute de 10 mèt., formée par la Gigeole. — Murailles énormes élevées par les Bénédictins de Saint-Alyre pour

Digitized by Google

protéger les habitants. — Source minérale.

28 kil. 1/2. On croise la route directe de Clermont à Rochefort (*V.* ci-dessus, *C*). Pont sur la Sioule, près de (30 kil.) *Olby*.

35 kil. *Massagette*. — 37 kil. *Massages*, ham.

42 kil. Rochefort et 24 kil. de Rochefort au (66 kil.) Mont-Dore (*V.* ci-dessus, *C*).

E. Par Issoire et Saint-Nectaire.

36 kil. — Chemin de fer de Clermont à Issoire. — Trajet en 1 h. 14 min. — 1re cl., 4 fr. 30 c.; 2e cl., 3 fr. 25 c.; 3e cl., 2 fr. 35 c. — Route de voitures d'Issoire au Mont-Dore. — Service journalier d'Issoire à Saint-Nectaire. — Trajet en 2 h. 55 min. — Coupé, 5 fr.; intérieur et banquette, 4 fr.

De Clermont à Issoire, 35 kil. (R. 122). — 5 kil. *Perrier*. Grottes. *Tour de Maurifolet*, au sommet d'un rocher. — Plateau de Pardines. Belle vue. A 493 mèt. descente.

13 kil. *Champeix*, 1,757 h. *Église* romane (ossuaire). Ruines d'un *château* fort. Pont ancien sur la Couze.

16 kil. *Montaigut-le-Blanc*. Source minérale froide, carbonatée, ferrugineuse ; église romane ; ruines d'un château.

A g. route de Besse (*V.* ci-dessous). *Tour de Grandeyrol*.

25 kil. *Saillans*. *Cascade* de la Couze (7 mèt.). A g. *bains de Saint-Nectaire-d'En-Bas* ou *bains Mandon*, et 150 mèt. plus haut, *bains du Midi* ou *bains Boëtte ; dolmen* long de 4 mèt. Gorge de plus en plus étroite. Au N. *Mont-Cornador* (947 mèt. ruines d'un château, grottes habitées).

27 kil. **Saint-Nectaire**, 1,328 h., à 700 et 724 mèt. d'alt. — **Eaux thermales** (23° à 40°), donnant des incrustations ; huit sources, trois établissements de bains. — Fabrication de fromages. — *Église* (mon. hist.) du xe ou du xie s. — Aux env. *dolmens*. — A 4 kil. *cascade des Granges*.

Pont sur la Couze. Ham. de *la Chapt* (sources).

33 kil. **Murols**. — A 929 mèt. d'alt. ancien **château fort de Murols**, des xive et xve s.

[Excursion, par la forêt qui monte au *Tartaret* (962 mèt. d'alt.) au (1 kil.) *lac de Chambon*. A *Chambon*, *église* romane et *baptistère* du xiie s., mon. hist. Au ham. de *Voissière*, belle *cascade du Ressaut-de-Ruisseau*. Gorge ou vallon pittoresque de *la Chaudefour*, où la Couze prend naissance.]

Pont sur la Couze. — On contourne le *Saut de la Pucelle* (1,068 mèt.), roche volcanique inaccessible. Montée rapide.

1 h. de Murols, *Dyanne*, à 1,332 mèt. d'alt. le point habité le plus élevé du départ. — Au delà (30 min.) d'un col stérile, on rejoint la route de Clermont au Mont-Dore, par Randanne (*V.* ci-dessus, *A*).

Du point de jonction au Mont-Dore, 6 kil. (*V.* ci-dessus, *A*).

Digitized by Google

F. **Par Issoire et Besse.**

93 kil. — Chemin de fer de Clermont et Issoire (*V.* ci-dessus, *E*). — Route de voitures d'Issoire à Vassivière. — Sentier de piétons de Vassivière au Mont-Dore.

16 kil. Montaigut-le-Blanc (*V.* ci-dessus, *E*). — Côte pénible et longue (4 kil.) — A g. *château de Clémensat.* — 20 kil. *Reignat*, ham. à 702 mèt.

27 kil. A dr. *Saint-Dierry*, à g. le *château de Fonteille*, *St-Pierre-Colamine* et de *Jonas*, forteresse taillée dans le roc vif par les Templiers (dans l'église, fresques du XIIIe s.).

Au delà du *puy de Montredon* (1,082 mèt.), on franchit la Couze.

39 kil. **Besse-en-Chandesse**, 1,935 h., sur le penchant d'une colline, au dessus de la Couze. — *Source* minérale *de la Villetourre.* — *Église* romano-gothique. — *Maisons* des XVe et XVIe s. — *Cascades.* — Excursion au **lac Pavin** (1,197 mèt. d'alt.), l'une des merveilles de l'Auvergne et de la France. — *Puy de Montchal* (1,411 mèt.), belle vue. — *Creux de Soucy*, puits naturel profond de 17 mèt. On gagne (43 kil.) par une montée rapide les *burons du lac Pavin*, où l'on croise le ruisseau par lequel le lac se dégorge (cascades).

47 kil. Vassivière (*V.* ci-dessous). — Vallée de la Ruepont sur cette rivière. On remonte vers le *puy de Pailharet* (1,746 mèt.), dont on longe la base, avant de traverser le col qui sépare le pic de Sancy du puy Ferrand.

58 kil. **Mont-Dore-les-Bains ou les Bains du Mont-Dore.**

Les **Bains du Mont-Dore** sont un v. de 1,193 h., à 1,046 mèt. d'alt., sur la rive dr. de la Dordogne, dans une vallée pittoresque, entourée de montagnes riches en produits minéralogiques et en plantes médicinales, et fermée à son extrémité S. par une immense muraille que surmontent les pics gigantesques du Sancy. — Quelques débris du Panthéon (siècle d'Auguste) et des anciens thermes se voient à la *promenade*, située à l'extrémité du village. — L'**Établissement thermal**, dominé à l'E. par le Puy de l'Angle (1,728 mèt.), comprend : quatre parties distinctes, dont trois reliées entre elles par des galeries couvertes, et appelées : *pavillon carré*, *grande salle*, *bâtiment d'administration ;* un *bâtiment supplémentaire*, pour l'emploi exclusif des eaux sous presse de vapeur; cabinets de bains, douches, des salles d'inhalation. Il est affermé au profit de l'État (prix réduits et hôpital pour les indigents, au nombre de 200 par an, environ). — 8 sources, dont 7 thermales (12° à 45° 5), bicarbonatées sodiques, arsenicales, donnent ensemble 4,277 hect. d'eau par 24 h. Elles s'emploient surtout contre la phthisie pulmonaire à sa première période, les bronchites, les gastro-entéralgies, les engorgements de

Digitized by Google

l'utérus, du foie et des articulations, les rhumatismes, etc.— La saison commence le 15 juin, pour finir le 15 septembre.

Promenades et excursions.

40 à 45 min. le *Salon du Capucin*, clairière dominée au S. par le *pic du Capucin* (1 h. 25 min.; 1,463 mèt. d'alt.; belle vue). Du Capucin, par le puy de Cliergue, au (2 h. 45 min.) *vallon de la Cour*, cirque désolé de 1,200 mèt. de longueur sur 600 mèt. de largeur, qui mène à (3 h. 15 min.) la *gorge de l'Enfer*, ravin sauvage, où la Dogne prend naissance, et d'où l'on peut gagner en 20 min. la base du pic de Sancy et la *cascade du Serpent*, qui tombe du haut du *Puy de Cocadogne* (1,791 mèt.).

45 min. à 1 h. à pied. La *Grande Scierie*, nom donné à 4 ou 5 moulins, dans le vallon charmant de la Vernière. Par ce vallon on descend à (30 min.) la *cascade du Plat-à-Barbe*, et à (15 min., 1 h. 20 min. du Mont-Dore) la *cascade de la Vernière* (7 mèt.), d'où l'on monte en 30 min. au *Salon de Mirabeau*, clairière gazonnée, entourée de vieux hêtres et de sapins. On peut ensuite revenir au Mont-Dore par (20 min.) Queureilh.

25 min. La *Grande-Cascade*, haute de 30 mèt. — De là, après avoir passé devant la cascade du Serpent, on atteint la base du **pic de Sancy**, la plus haute montagne de la France centrale (1,886 mèt.). Ascension très-recommandée (1 h. 45 min. à 2 h. pour monter; 4 h. aller et retour; vaste et beau panorama). En 25 min. on peut descendre du pic de Sancy et monter sur le *Puy-Ferrand* (1,846 mèt.), d'où l'on découvre aussi une très-belle vue.

1 h. La *cascade de Queureilh*, haute de 15 mèt., d'où l'on gagne en longeant le *roc de la Montheilhe* (1,315 mèt.) (1 h. 30 min.) le *lac de Guéry* (1,210 mèt. d'alt.).

15 min. du lac, la *Roche-Sanadoire* (1,288 mèt.) et en face le *Repos de l'Aigle* (1,296 mèt.).

3 h. (par le pic de Sancy) *Vassivière*; *église* du XVIe s., but d'un pèlerinage.

Murat-le-Quaire (4 kil., *V.* ci-dessus), d'où l'on descend rapidement aux bains de la Bourboule, sur la Dordogne. 7 sources (51° à 52°). Deux *établissements*. Ruines romaines.

De la Bourboule, on peut revenir au Mont-Dore par (2 kil.) la *Roche-Vendeix*.

Du Mont-Dore à Mauriac, R. 244.

ROUTE 125.

DE ROANNE A THIERS

78 kil. — Route de voitures.

On croise au sortir de Roanne le Renaison et le chemin de fer de Saint-Etienne. A dr., bois de Fouillouse. Plus loin, à g., ruines du *château de Champlong*. On gravit (6 kil. 1/2 de Roanne) les premières collines du Forez.

10 kil. A dr., ancienne route de Thiers par *Villemontais*, v. situé à 1,200 mèt. de la bifurcation. — A dr., *forêt de Crémeaux*, où prennent leurs sources l'Isable et le ruisseau de Rioumionne, que l'on franchit tous deux. — A g., *Crémeaux* (église du XVe s.); à *Duivon*, source ferrugineuse. — A g., nouvelle route de Roanne à Montbrison par Boën.

26 kil. *Juré* (mines de plomb et de cuivre; 2 sources min

Digitized by Google

rales). A g., *château de Contenson*.

34 kil. *Saint-Just-en-Chevalet*, 2,483 h. Deux églises du XIVe s. Vieilles maisons. — Pont sur l'Aix. Ham. de *la Planche*.

42 kil. *Champoly*, v. dont dépend le *château d'Urfé* (XIIIe s.), à 927 mèt. d'alt., dans un site sauvage. Belle vue.

46 kil. *Les Salles*, église romane remaniée, portail du XIIIe s. Châteaux. — Étang de Royon.

51 kil. Noirétable, où l'on rejoint la route de Lyon à Clermont (R. 127), et 27 kil. de Noirétable à

78 kil. Thiers (R. 127).

ROUTE 126.

DE THIERS AU PUY

DE THIERS A AMBERT

59 kil. — Route de poste.

Ponts sur la Durolle et (4 kil.) la Dore. A g., route de Clermont (R. 121).

14 kil. *Courpière*, 3,690 h., sur la Dore. Maisons anciennes. Ruines des fortifications et des châteaux de *Courte-Serre* (2 kil. 1/2 S.-O.) et de *la Barge* (3 kil. 1/2 N.-E.). Eaux minérales froides du Salet.

35 kil. *Olliergues*, 1,990 h., sur une colline au-dessus de la Dore. Ruines d'un château ayant appartenu à la famille de la Tour d'Auvergne. — Église ogivale restaurée (mausolée des anciens seigneurs; sculptures).

— Maisons du moyen âge Vieux pont sur la Dore.

44 kil. *Vertolaye*, sur un r seau que l'on traverse. — 1 plus loin, à *Vernet*, il faut cendre de voiture si l'on faire l'ascension de **Pierre-Haute** (1,640 mèt. env.), des points les plus élevés chaîne du Forez (2 h. 30 r magnifique panorama).

A g., au fond d'un vallon, 3 kil. plus loin, *la Forie* (f teries). — Montée. — Desc

59 kil. **Ambert**, ch.-l. d du Puy-de-Dôme, 7,519 h *Église Saint-Jean* (1471-1 mon. hist. — *Maisons* de l naissance. — Belle *fontain* Commerce de camelots, ét nes, épingles et rubans, f ques de papier fin et de t pour la marine.

D'Ambert à Clermont et à Ly Montbrison, R. 127, *C*.

D'AMBERT AU PUY

77 kil. — Route de poste. — S public. — Route très-intére jusqu'à la Chaise-Dieu, mo au delà, jusqu'aux environ Puy, où elle offre les plus et les plus grandioses paysa la France.

Pont sur la Dore. — M

9 kil. *Marsac*. Église o du XVe s. Chapelle romane. de pierre sur la place. delà d'un cours d'eau, on a le confluent de la Dore, Dolore et d'une autre ri

Pont sur la Dolore.

16 kil. *Arlanc*, 3,167 h., la Dore et la Dolore, divi

Digitized by Google

bourg (église romane, 5 nefs) et en *ville* (vieilles maisons). 2 *sources d'eau ferrugineuse*. Fabriques de blondes et de dentelles.

Vue sur les montagnes de la Haute-Loire (belles forêts). Vallée de la Dore que l'on franchit. Montée (admirables points de vue). On passe du Puy-de-Dôme dans la Haute-Loire. Bois.

33 kil. **La Chaise-Dieu**, 1,755 h., à 1,090 mèt. d'alt. — Fabrication de dentelles. — *Maisons* de la Renaissance. — Débris de fortifications. — Monastère fondé par Saint-Robert en 1036. — *Cloître* (mon. hist.) du XVe s. — *Église* (mon. hist.) du XIVe s.; *stalles*, *tapisseries* et *peintures* remarquables, tombeaux du pape Clément VI, d'Édith, reine d'Angleterre, et de Réginald de Montclar.

Excursion au (15 à 20 min. au S.-E. d'Allègre) *Mont-de-Bar* (1,167 mèt. d'alt.), par (14 kil.) *Allègre*, 1,802 h., sur le versant d'une montagne (1,093 mèt.); ruines d'un château du XIVe s.

46 kil. *Estables*, hameau.

51 kil. *Saint-Just-près-Chomelix*.

62 kil. *Saint-Paulien*, 2,943 h. Nombreux débris romains. — *Chapelle du Haut-Solier*, convertie en ferme. — *Pierre à tuer les bœufs*. — *Église* (mon. hist.) du XIe s. — *Peyro dou tresvirs*. — *Fontaine* avec un buste du sculpteur Julien.

Excursion au (2 kil. S.-O.) *château de la Roche-Lambert*.

On rejoint (66 kil.) à Borne le chemin de fer (en construction) de Saint-Georges-d'Aurat au Puy (R. 123).

71 kil. *Polignac*, 2,263 h., au pied d'un rocher qui porte les ruines d'un *château* du XIVe s. (mon. hist.); nombreuses antiquités gallo-romaines. Beaux points de vue. Église romane bien conservée.

77 kil. Le Puy (R. 123).

ROUTE 127.

DE LYON A CLERMONT

A. Par Feurs, Boën et Thiers.

182 kil. — Chemin de fer en projet, de Lyon à Ste-Foy-l'Argentière (42 kil.). — Route de terre de Ste-Foy à Thiers. — Chemin de fer en exploitation de Thiers à Clermont (R. 121).

De Lyon à Sainte-Foy-l'Argentière, 42 kil. (*V.* ci-dessous, *C*).

44 kil. *Souzy*.

47 kil. *Les Halles* (tour et château en ruines). — Pont sur la Torranche. — Montée. — A g., *Haute-Rivoire* (église romano-byzantine). On descend vers le ruisseau du Pont-Lyonnais qui sépare le départ. du Rhône de celui de la Loire.

54 kil. *Saint-Martin-Lestra* (594 mèt. d'alt.). — Descente. — A dr., *Salt-en-Donzy* (église byzantine; débris de murs et de tourelles d'un prieuré, ruines d'un château, chapelle ogivale ornée de briques). — On traverse une plaine entrecoupée d'étangs, puis on croise le chemin de fer du Bourbonnais.

Digitized by Google

66 kil. Feurs (R. 2). — Pont sur la Loire. — A dr., *château de Bigny*. On traverse un affluent du Lignon, puis le Lignon au *Port du Lignon*. A dr., *château de l'Espérichons*. Plus loin, à g., *Saint-Étienne-le-Molard*, v. au S.-O. duquel se trouve le **château de la Bâtie** (13 kil. de Feurs), plusieurs fois restauré et agrandi, qui appartint dès 1331 à la famille d'Urfé; dans la chapelle (1548) riches boiseries, tableaux remarquables en marqueterie. — A 1 kil. 1/2, sur le Lignon, *butte de Montverdun* (couvent de Bénédictins, 1480).

81 kil. *La Bouteresse* (foires célèbres dans le pays). — Débris romains.

84 kil. *Boën*, 1,993 h., sur le Lignon. — Château (1786).

[Excursion à (½ kil. S.-O.) **Sail-sous-Couzan**.—Etablissement d'eaux minérales froides, carbonatées, calcaires sodiques, employées avec succès dans les maladies laiteuses, et surtout dans les affections des voies urinaires. — Ancienne *abbaye-prieuré* de Bénédictines. — Ruines du *château-fort de Couzan* (vue magnifique).]

A Saint-Étienne, *V.* ci-dessous, *B.*

99 kil. *Saint-Thurin*. — Pente rapide. — Gorge de l'Auzon (cascades, carrières de porphyre rouge et de granit).

109 kil. *Noirétable*, 1,888 h.; belle église du XIVe s., curieux portail.

[A 1 h. 30 min. env. à pied, *Ermitage de Pérotine*, ancien couvent, sur la limite des dépt. de la Loire et du Puy-de-Dôme. — A 1 kil. du couvent, *montagne de l'Ermitage* (1,503 mèt. d'alt.; vue étendue, belles forêts). — A 4 h. de Noirétable, *Augerolles* (*maison* de la Renaissance; *église* ogivale du XIIIe s. mon. hist. restauré, tour carrée; abside romane). D'Augerolles on peut gagner (3 kil.) la route de Thiers à Arembert (R. 126). Dans ce trajet on découvre de beaux points de vue sur la vallée de la Dore, la chaîne du Forez et le Puy-de-Dôme.]

De Noirétable à Roanne, R. 125.

A g. et au S. du bois de la Faye, signal du *puy des Os* (893 mèt.).— On passe du départ. de la Loire dans celui du Puy-de-Dôme à

121 kil. *Chabreloche*.

124 kil. *La Bergère*, ham. de *Celles* (fabr. de coutellerie). — Gorge pittoresque. — Nombreux lacets. — Beaux points de vue.

136 kil. Thiers (R. 120), et 46 kil. de Thiers à

182 kil. Clermont (R. 118).

B. Par Saint-Étienne.

207 kil. — Chemin de fer en activité de Lyon à Montbrison, par Saint Etienne (91 kil.). — Trajet en 3 h. 20 min. et en 3 h. 38 min. — 1re cl., 11 fr. 30 c., 2e cl., 8 fr. 40 c.; 3e cl., 6 fr. 20 c. — Chemin de fer en construction de Montbrison à Boën. *De* Boën à Clermont, *V.* ci-dessus, *A.*

DE LYON A SAINT-ÉTIENNE

57 kil. — Chemin de fer. — Trajet en 2 h. 13 min., 2 h. 28 min. et 2 h. — 1re cl., 7 fr. 15 c.; 2e cl., 5 fr. 30 c.; 3e cl., 3 fr. 90 c.

Pont sur la Saône. — Tunnel

Digitized by Google

de *la Mulatière*. — A dr., v. et *château* du même nom (beau parc). — Pont sur l'Iseron.

6 kil. *Oullins*, 7,010 h., sur un coteau au-dessus de l'Iseron. Dans l'église, inscriptions funéraires de l'académicien Thomas et du mécanicien Jacquart. — Château du cardinal de Tencin (XVIIIe s.), aujourd'hui collége ecclésiastique. — *Château du Perron* (vastes jardins : beaux points de vue). — Colonie pénitentiaire du *refuge de Saint-Joseph*. — Fabr. d'indiennes, d'étoffes de soie et de colle forte.

On traverse deux fois un petit bras du Rhône. — Tranchée. — A dr., *château de Haute-Roche*.

11 kil. *Irigny*.

13 kil. *Vernaison*. — A 1 kil. 1/2 à l'O., *Charly* (*château* féodal bien conservé).

15 kil. *La Tour*, ham. — A l'O., *Millery*, église du XVe s.

17 kil. *Grigny* (*château* du XVIIe s.).

On traverse deux fois un bras du Rhône. — A dr., manufactures de porcelaines d'Arboras. Ponts sur le Garon, sur le canal de Rive-de-Gier à Givors, le Gier et la gare d'eau.

21 kil. **Givors**, 9,957 h., sur la rive dr. du Gier qui s'y jette dans le Rhône. — Ruines du *château de Saint-Gérald* et du *couvent de Saint-Ferréol*. — Pont en fil de fer sur le Rhône. — Verreries considérables. — Hauts fourneaux. — Fabr. de briques. — Grand entrepôt de houille.

[**Le canal de Givors à Rive-de-Gier**, prolongé jusqu'à la Grand'-Croix, est alimenté par les eaux du Gier et par le réservoir de Couzon. Sa longueur totale est de 21,560 mèt.; mais, de Lorette à la Grand'-Croix (2 kil.), l'alimentation est insuffisante, et cette partie du canal ne peut servir. Le transport des houilles est la principale source de revenus du canal de Givors.]

De Givors à Avignon, par la rive dr. du Rhône, R. 132.

Tunnel de Saint-Romain. — *Château de Manevieux*, qui date, dit-on, de Louis XI.

27 kil. *Saint-Romain-en-Gier*. — *Tunnels de Bonnard* (145 mèt.), de *la Fléchette* (50 mèt.), de *Chollet* (50 mèt.), de *France* (250 mèt.), de *Bertarion* (200 mèt.).

31 kil. *Trèves-Burel*. — A dr., embranchement des mines de houille de *Tartaras*, v. situé sur un plateau, au delà du Gier et du canal. Le *tunnel de Burel* (140 mèt.) précède le ruisseau de Malval, qui sépare le dép. du Rhône de celui de la Loire. *Tunnel de Châteauneuf* (125 mèt.). En deçà du village de ce nom (château ruiné).

35 kil. *Couzon*, ham. — *Réservoir* établi pour le canal de Givors et alimenté par le ruisseau de Couzon qui forme à la sortie une belle cascade de 25 mèt. — On laisse à g. l'ancien *tunnel* de Couzon (825 mèt.) avant de pénétrer dans un nouveau souterrain de 500 mèt.

36 kil. **Rive-de-Gier**, 14,381 h., sur le Gier et le canal. — Mines de houille (6,700,000 q

Digitized by Google

Verreries considérables. Fabrique de coke (2 usines, 22 fours), machines, essieux, acier, tuiles, chaux, soie, rubans de fil. — *Hôpital* qui date, dit-on, du XIIe s. — *Hôtel de la Compagnie du Canal*, sous lequel passe le canal.

39 kil. *Lorette*. Nombreuses usines et mines de houille. — Embranchements des usines d'*Assailly*, de la *Péronnière* et de *Combe-Rigaud*.

41 kil. *Les Rouardes-Grand'-Croix*, ham. de *Saint-Paul-en-Jarrêt* (forges, haut fourneau, moulinages de soie, etc.).

46 kil. **Saint-Chamond**, 12,652 h., au confluent du Gier et du Janon. — Mines de houille; forge; clouteries; moulinage des soies grèges. — Églises *Saint-Pierre* et *Notre-Dame* (XVIIe s.); belles boiseries. — Ruines d'un *château fort :* débris d'un *aqueduc* romain. Jolie *promenade publique*.

[Ascension du Mont-Pilat (*V.* ci-dessous, p. 219), par (12 kil.) *Luzernod*, la *combe du Roc* (1,105 mèt.) et (17 kil.) Bessat (*V.* ci-dessous); ou par (20 min.) *Saint-Martin-en-Coailleux* et *Planil* (magnifique forêt de pins). Il faut environ 6 h. de marche pour atteindre la jasserie du Crêt de la Perdrix, depuis Saint-Chamond.]

Tunnel de 125 mèt.—On franchit deux bras du Gier. —A dr. *Izieux* (lacets et rubans; vaste usine à fer).

53 kil. *Terrenoire*, 4,840 h. — Mines de houille (1,200,000 quintaux mètr. par an).—Usine métallurgique (forges à l'anglaise et hauts fourneaux), employant annuellement 8 mil de kilogr. de fonte. Produ totale : 30,000 tonnes de f 25,000 tonnes d'acier fondu an. *Tunnel de Terrenoire* (mèt.). La colline traversé le tunnel sert de faîte de tage entre les bassins de la et du Rhône.

A dr., embranchement Sorbier et de la Terrasse. traverse le territoire d'*Out rens* (forges, verreries, ries, etc.), administrative réuni à Saint-Étienne, don *cole des Mines* est installée le *château de Chante-Gril*

57 kil. **Saint-Étienne**, du départ. de la Loire, 9 h., sur le Furens. — *Égli vale de Saint-Étienne* (in vée); à l'intérieur, beau traux et bas-relief représe le *Martyre de saint Étien Notre-Dame* (fin du XVIIe *églises Sainte-Marie*, *S Louis*, *Saint-Charles et S Roch*. — *Palais des Arts*, fermant une collection d bleaux et d'objets d'art, qu'un musée d'artillerie.— *des beaux-arts*. — *Musé dustriel*. — *Cabinet d'his naturelle*. — Place *Mar* Boulevard *Villebœuf*, ou *Fauviel*. — Près de la ville nes d'un *aqueduc* romai *Manufacture nationale* d'a — Fabriques d'armes po commerce, de grosse et quincaillerie, taillanderie, tillage, machines, acier, rubans de soie, houille, et bassin houiller de Saint-Éti

Digitized by Google

a produit, en 1867, 52 millions de quintaux métr. de houille, d'une valeur de 40 millions de francs. — A 2 kil., *Valbenoîte* (usines; église moderne ; restes d'une abbaye de Bénédictins ; chapelle de Rois ou Sainte-Chapelle (1560) ; et le *réservoir du Gouffre-d'Enfer*, fermé par un remarquable barrage, long de plus de 100 mèt. et large de 50 mèt. à la base. — 4 kil. plus loin, *Rochetaillée*, v. au delà duquel se trouvent une belle *cascade* du Furens, la *grotte de la Roche-Courbière* et le principal *aqueduc* d'alimentation de Saint-Étienne, qui franchit la vallée sur le pont du *Pas-de-Riot*.

Ascension du Mont-Pilat, dont les deux sommets ont : l'un (le *Pic des Trois-Dents*), 1,365 mèt. ; l'autre (*le Crêt de la Perdrix*), 1,434 mèt. ; magnifique panorama. — Route de voitures de Saint-Étienne au (16 kil.) *Bessat* (1,245 mèt. d'alt.) ; — sentier de piétons ou de chevaux du Bessat au Crêt de la Perdrix (2 h. environ).

De Saint-Étienne à Paris, par Roanne et Nevers, R. 2 ; — au Puy, R. 138 ; — à Annonay, R. 129.

DE SAINT-ÉTIENNE A CLERMONT

150 kil. — Chemin de fer. — Trajet en 1 h. 30 min. et en 1 h. 25 min. — 1re cl., 4 fr. 15 c. ; 2e cl., 3 fr. 10 c. ; 3e cl., 2 fr. 30 c. — Chemin de fer en construction de Montbrison à Boën. De Boën à Clermont, *V.* ci-dessous, *A*.

De Saint-Étienne à la bifurcation, près de la Fouillouse, 9 kil. (R. 2, en sens inverse). — A dr., ligne de Roanne.

13 kil. *Saint-Just-sur-Loire*.

16 kil. **Andrézieux**, 1,112 h., sur la Loire, à l'embouchure du Furens, entrepôt des houilles du bassin de Saint-Étienne. — Pont sur la Loire.

19 kil. *Bonson*.

22 kil. *Sury-le-Comtal*, sur la Mare, que l'on franchit. Église ogivale de *Saint-André* (XIVe s.). Débris d'anciennes *murailles*. *Château* de la Renaissance.

27 kil. *Saint-Romain-le-Puy* (ruines d'un prieuré du XIe s., mon. hist. ; sculptures remarquables à l'église ; crypte romane).

Au delà du ruisseau de la Curaise, on laisse, à 1,500 mèt. à g., *Saint-Thomas-de-la-Garde*, (arbre dit de Sully) et son ancien château. — Du même côté, Moingt (*V.* ci-dessous, *C*).

34 kil. **Montbrison**, ch.-l. d'arr. de la Loire, 6,475 h., sur le Vizezy. — *Église Notre-Dame d'Espérance* (mon. hist., 1223-1466) ; tribune des orgues ; — pierre tombale de Guy IV, comte du Forez, fondateur de l'église. Derrière le chœur, *salle de la Diana*, ancienne salle du chapitre (*decana*) (1,500) ; voûte en ogive ; peintures héraldiques. — *Sous-préfecture*, *Palais de justice*, *Mairie*, *Justice de paix*, *Salle de spectacle*, Halle aux grains, installés dans d'anciens couvents. — *Hôpital* fondé en 1220, souvent reconstruit. — *Casernes* de 1754. — Promenade du *boulevard*, sur les anciens rem-

Digitized by Google

parts. — Beau panorama de la *Butte du Calvaire*. — 3 *sources* d'eau minérale, au bord du Vizezy. — 8 moulins à l'anglaise.

A Ambert, *V.* ci-dessous, *C.*

Pont sur le Vizezy.

39 kil. *Champdieu*. — Église fortifiée (XIVe ou XVe s.), crypte romane. — Restes d'un *prieuré*. — *Château de Vaugirard*.

On franchit plusieurs ruisseaux dans un pays parsemé d'étangs.

46 kil. *Marcilly-le-Pavé*.

[Excursion au *Mont d'Uzore* (3 kil. à l'E.), butte volcanique de 540 mèt. d'alt., longue de 4 kil. du N. au S., et large d'env. 1,500 mèt. de l'E. à l'O. Antiquités romaines. Deux étangs. Sur le versant E., *Saint-Paul-d'Uzore* (ruines d'une chapelle byzantine); sur le versant O., *château d'Uzore* (château de différentes époques; salle de justice de 1567; *église* du XIIe s., souvent restaurée).]

2 kil. à g., château moderne de *Gouttelas* (riche collection de tableaux et de meubles).

52 kil. Boën, et 98 kil. de Boën à (150 kil. de Saint-Étienne, 207 kil. de Lyon) Clermont (*V.* ci-dessus, *A*).

C. Par Ambert.

194 kil. — Chemin de fer en projet, de Lyon à Montbrison. — Route de terre de Montbrison au Cendre. — Chemin de fer en activité du Cendre à Clermont. — Trajet en 22 min. — 1re cl., 1 fr. 20 c.; 2e cl., 95 c.; 3e cl., 65 c.

4 kil. *Demi-Lune*.

5 kil. 1/2. *Tassin* (arrêt).

9 kil. *Charbonnières* (château, dont le parc renfe une source minérale fr utile dans les maladies de p

14 kil. 1/2. *La Tour de Sa gny* (beau panorama). — teau de la Tourette.

16 kil. *Lentilly*. — A g., *teau de Bélair* et *Fleuriet*

22 kil. L'Arbresle (R. 2). remonte la vallée de la venne.

25 kil. 1/2. *Sain-Bel*, ou *les-Mines* (mine de cuivre soufre), sur la Brévenne, on franchit un affluent.

30 kil. *Bessenay* (bons v

34 kil. *La Giraudière*, de *Brussieux*. Pont sur la venne. — Tunnel.

42 kil. *Sainte-Foy-l'Arg re*. — Mines de houille. — *Souzy*.

49 kil. 1/2. *Meys*. — On du dép. du Rhône dans ce la Loire. — Tunnel.

52 kil. 1/2. *Chazelles* (r d'une commanderie de Jean de Jérusalem). — On un affluent de la Loire e et au delà d'un souterrai

59 kil. 1/2. *Bellegarde*. I d'un château (XVe s.).

63 kil. Montrond (R. 2). sur la Loire.

66 kil. 1/2. *Cérizet* ham. — A g. *Grézieux*. — A du Vizezy, le chemin de se raccorder à la ligne de brison à Saint-Étienne.

78 kil. Montbrison (*V.* sus, *B*).

Digitized by Google

80 kil. *Moingt*, sur l'emplacement d'une ville romaine (nombreuses antiquités romaines; ruines d'un théâtre, d'un palais; tronçons de colonnes; médailles). — *Église* du XIIe s., restaurée. Deux sources d'eau minérale.

A g., *Lézigneux et Verrières*. — On atteint le point culminant de la route (1,166 mèt. d'alt.), et l'on passe du dép. de la Loire dans celui du Puy-de-Dôme. On franchit la vallée de l'Ance.

101 kil. *St-Anthème*, 3,154 h.

106 kil. *St-Martin-des-Olmes*.

113 kil. Ambert (R. 126). — Au delà de la Dore, à g., route du Puy (R. 126). — Dolmen près de la route.

126 kil. *Saint-Amant-Roche-Savine*, 1,832 h., belle *croix* gothique. — Aux env., mines de plomb argentifère sulfuré et 3 sources d'eau ferrugineuse.

On atteint 999 mèt. d'alt., puis l'on croise la route de Vic-le-Comte et d'Issoire à (4 kil. sur la g.) *Cunhlat*, 2,929 h.

147 kil. *Saint-Dier*, 1,580 h.; église du XIe s. — A dr., ruines du *château de Mauzun* (belle vue); à g., *château de la Peyrouse*.

162 kil. **Billom**, 4,166 h. — *Église Saint-Cerneuf* (mon. hist. du XIIe s.), en restauration; chœur du XIe s., entouré en partie par une grille en fer ouvragé du XIIIe s.; belle nef et façade O. du XIIIe s.; portail O. très-riche; tombeaux; crypte bien conservée. — *Salle d'asile*, dans une chapelle romane. — *Église Saint-Loup*, du XIVe s. — *Collége des Jésuites*, fondé en 1535; fresques; reliquaire du XIIIe s. — Ruines des *châteaux* du Grand-Turluron, de Saint Julien de Coppel et de Montmorin. — Tombeau gothique de Gilles Aycelin. — Roche branlante ou roche aux Fées, à 2 kil. du château de Sémier.

170 kil. *Pérignat-sur-Allier*. — *Pont* suspendu *de Cournon*, sur l'Allier.

184 kil. Le Cendre (R. 122), et 10 kil. du Cendre à (194 kil.) Clermont (R. 122, en sens inverse).

ROUTE 128.

DE LYON AU PUY

144 kil. — Trajet en 5 h. 28 min. et en 5 h. 15 min. — 1re cl., 17 fr. 75 c.; 2e cl., 13 fr. 20 c.; 3e cl., 9 fr. 70 c.

De Lyon à Saint-Étienne, 58 kil. (R. 127, *B*).

DE SAINT-ÉTIENNE AU PUY

A. **Par Monistrol et la Voûte.**

86 kil. — Chemin de fer. — Trajet en 3 h. 15 min. — 1re cl., 10 fr. 60 c., 2e cl., 7 fr. 90 c.; 3e cl., 5 fr. 80 c.

A dr., ligne de Roanne (R. 2).

3 kil. *Le Clapier*. — Deux tunnels.

6 kil. *Bellevue*. Tunnel de 2,100 mèt.

9 kil. *La Ricamarie*, 4,151 h., sur l'Ondaine. Mines de houille dont l'une, appelée la *Mine-qui-brûle*, sous la colline des *Côtes-Brûlées*, est en incandescence depuis le XVe s.

12 kil. *Le Chambon-Feugerol*,

Digitized by Google

les, 6,954 h. — Fabr. d'acier fondu, de boulons, de vis, de limes; forges, etc. — Aux environs, *château de Feugerolles* et château *de Chaponaud*.

15 kil. *Firminy* (9,217 h.; fabr. d'acier fondu, de boulons, de vis, de limes, de coke, de faucilles, clouterie, etc.). — Mines de houille. — Pont sur l'Ondaine.

[*Corresp.* pour (22 kil.) *Saint-Bonnet-le-Château*, 2,132 h.; *église* de 1400; crypte ornée de peintures remarquables; caveau de la chapelle des Morts (cadavres momifiés); ouvrages rares dans la bibliothèque.]

Galerie voûtée. — *Tunnel de l'Hermitage* (430 mèt.).

19 kil. *Le Pertuiset* (aciéries), entre l'Ondaine et la Loire. — Établissement de bains dans un site très-pittoresque. — A quelques kilom. au-dessous, belles *gorges* de St-Victor.

On longe la colline de *Cornillon* (ruines d'une forteresse). — *Tunnel* (122 mèt.). — *Viaduc de Cornillon*, sur le Brunet. — *Tunnel de Saint-Paul-en-Cornillon* (680 mèt.). — On passe du dép. de la Loire dans celui de la Haute-Loire. — Pont sur la Semène. — On côtoie la rive dr. de la Loire.

25 kil. *Aurec*. — Ruines d'un *château* du XIIIe s. — *Tunnels de Tachon* (338 mèt.) et *du Mésonnet* (166 mèt.). — *Viaduc* sur le Folletier.

36 kil. **Monistrol-sur-Loire**, 4,781 h., à 4 kil. E. de la station. — *Château*, ancienne propriété des évêques du Puy. — *Ile de la Garenne* (2 kil. de long.). — *Tunnels de Gournier* (600 mèt.), *de Chazelles* (253 mèt.) et *de Nanlet* (100 mèt.). — *Pont* sur la Loire.

41 kil. *Pont-de-Lignon*, station voisine de *Confolent*, ham. de *Beauzac*. — Pont sur la Loire. — Pont *de Chambonnet*.

53 kil. *Retournac*, 3,278 h. — *Église* restaurée au XVe s. — *Château de Vaux*. — Vieux château de *Mercuret* et d'*Artias*. — Pont sur la Loire. — Nouveau pont. — *Tunnel de Bouteyre* (100 mèt.).

57 kil. *Chamalières*, au pied du mont Gerbizon et du mont Miaunes (1,069 mèt.). — Restes d'un *prieuré* de Bénédictins (950); *église*, mon. hist. du XIe s.

Pont sur la Loire. — *Tunnel de Leyret* (155 mèt.), tunnel de 35 mèt., et *tunnel de Vorey* (245 mèt.). — Pont sur l'Arzon.

66 kil. *Vorey*, 2,352 h., au confluent de la Loire et de l'Arzon. — A 6 kil. *La Roche-en-Regnier* (ruines pittoresques d'un château du moyen âge; belle vue). — Belle cascade.

En face d'une montagne qui porte le *château de Ceneuil* et dont le *tunnel de Margeaix* (70 mèt.) perce un contre-fort, se montre, sur la rive opposée du fleuve, l'établissement des *eaux minérales de Serville*.

71 kil. *Saint-Vincent*. — Ruines du prieuré de Viaye (XIIIe s.) et d'un château. — *Tunnel Robert* (35 mèt.).

74 kil. *La Voûte*. — Mines de zinc dans les environs. — Ponts de la Voûte et de Tholance, à l'endroit où la Loire forme une

Digitized by Google

presqu'île remarquable dans laquelle se montre le *château* ruiné *de la Voûte*. — Au delà d'un troisième pont, *tunnel de Saint-Simon* (330 mèt.), et plus loin *tunnels de Brestillac* (35 et 45 mèt.). Pont de Peyredeyre. *Tunnel de Cheylas* (250 mèt.). *Viaduc* sur la vallée et les deux branches de la Borne.

86 kil. Le Puy (R. 125).

B. Par Yssingeaux.

77 kil. — Route de poste.

5 kil. La Ricamarie (*V.* ci-dessus, *A*). — 8 kil. 1/2. Le Chambon (*V.* ci-dessus, *A*). — 12 kil. Firminy (*V.* ci-dessus, *A*). — Franchissant le ruisseau de Campille, on gravit une côte et l'on passe du dép. de la Loire dans celui de la Haute-Loire.

17 kil. *Saint-Ferréol-d'Auroure* (papeterie, fabrique de faux).

20 kil. *Le Pont-Salomon*, sur la Sumène que l'on y franchit. — 3 kil. 1/2 plus loin, chemin de (7 kil.) *Saint-Didier-la-Séauve*, v. de 4,941 hab. (ancienne église, mon. hist.; château du XVe s.? vieux châteaux de *Fressonges* et de Chantemule).

29 kil. Monistrol (*V.* ci-dessus, *A*). — Gorge du Lignon. — 34 kil. 1/2. Pont-de-Lignon (*V.* ci-dessus, *A*). — Pont sur le Lignon.

39 kil. *Saint-Maurice-de-Lignon*.

49 kil. Yssingeaux, et 28 kil. d'Yssingeaux au (77 kil.) Puy (R. 130).

ROUTE 129.

DE LYON ET DE SAINT-ÉTIENNE A ANNONAY

DE LYON A ANNONAY

82 kil. — Chemin de fer. — Trajet en 2 h. et en 2 h. 45 min. — 1re cl., 10 fr. 05 c.; 2e cl., 7 fr. 55 c.; 3e cl., 5 fr. 50 c.

De Lyon à Saint-Rambert, 62 kil. (R. 64). — Viaducs sur les deux bras et une île du Rhône. — On entre dans l'Ardèche.

68 kil. Peyraud (R. 132). — A g., sur la route de terre, que l'on côtoie, Champagne (V. R. 132). — Tunnel (180 mèt.). — *Viaduc de Thorrenc*. — Tunnel (638 mèt.).

77 kil. *Midon*, ham. de *Vernosc*.

82 kil. **Annonay**, 8,445 h., au confluent de la Déôme et de la Cance. Mûriers, pépinières, mégisseries, papeteries, moulinage de la soie, meunerie, etc. — Ruines d'un château féodal. — *Église Notre-Dame*. — *Église* ogivale de *Trachin*. — Bel *hôtel de ville*. — Vaste *hôpital*. — *Maisons* en bois des XIVe et XVe s. — *Pyramide* commémorative du premier essai des ballons (3 juin 1783). — *Statue* de Boissy d'Anglas. — *Bibliothèque* publique (12,000 vol.). — Petit *musée*. — *Champ de Mars* (belle vue). — Aux environs, les *rochers Saint-Denis*, et (3 kil.), dans le lit de la Cance, la *roche Péréandre*.

D'Annonay au Puy, R. 130.

Digitized by Google

DE SAINT-ÉTIENNE A ANNONAY

43 kil. — Route de poste.

5 kil. *La Rivière.* — 8 kil. *Planfoy*, station de *Saint-Genest-Malifaux* (5 kil. au S.-O.), 2,416 h. — Bois de Merlon. — Sur le territoire de *Thélis-la-Combe*, à g., *forêt* domaniale *du Paradis* (164 hect.). — Vallée de la Déôme.

25 kil. 1/2. *Argental.* — Ruines d'un château féodal.

28 kil. *Bourg-Argental*, 3,574 h., sur la Déôme. — *Église* (magnifique portail roman, mon. hist.). — On peut faire l'ascension du Mont-Pilat par (7 kil.) *Saint-Julien-Molin-Molette*, dans la vallée du Ternay, et (10 kil.) *Colombier*.

On passe (34 kil.) du dép. de la Loire dans celui de l'Ardèche. — Au delà de *Saint-Marcel-lès-Annonay* (papeteries), pont sur la Déôme. — A g., *château de Charlieux*.

43 kil. Annonay (*V.* ci-dessus).

ROUTE 130.

D'ANNONAY AU PUY

84 kil. — Route de voitures.

Vallée de la Cance. — Nombreux cours d'eau.

9 kil. *Villevocance.* — Pont sur la Cance. — Sur la rive g., *château de la Rivoire*.

13 kil. *Vocance.* — Sur la rive g., *Monestier-en-Vocance* (château).

18 kil. *Saint-Julien-Vocance*.

25 kil. *Les Baraques*, au pied d'un mont de 1,160 mèt d'alt. — A g., route de (22 kil.) *S Félicien*, 2,176 h., par (11 ki *Louvesc* (tombeau de saint J çois Régis, pèlerinage). — passe du dép. de l'Ardèche la Haute-Loire.

26 kil. *Saint-Bonnet-le-F* — A g., route de (20 kil.) S Agrève (R. 151), par (4 kil. *netrèche*, ham. de *Saint-A des-Effengeas* (ruines du teau de Beaudiné) et (11 kil *vesset*. — 1 kil. plus loin, route de (12 kil.) *Tence*, h., sur le Lignon; restes d teau de la Brosse. Tour d teau de Bessel. Manoir d lissac.

38 kil. *Montfaucon*, 1,(— Vallée du Lignon. — Ha *la Chambertière*, de *la C* et de *la Détourbe*. — Pon le Lignon.

56 kil. **Yssingeaux**, ch.-l rond. de la Haute-Loire, 8,3 sur un plateau. — Ancienn *pelle des Pénitents*. — Bell *se* moderne. — Restes d'u teau du XVe s. — Jolie *fon — Promenade* (belle vue). S., *château de Treslem* ancienne *maison forte de mouroux*. — Ruines du *ch de Saussac* et de l'*abba Bellecombe*.

64 kil. *Le Pertuis* (belle

68 kil. *Saint-Hostien*. — *Saint-Étienne-Lardeyrol* nes d'un château).

73 kil. *Blavozy*. — Pont Sumène.

80 kil. *Brive-Charensa* la Loire, que l'on franch Près du ham. de *Belle*

Digitized by Google

route croise le chemin de fer.
84 kil. Le Puy (R. 123).

ROUTE 131.

DU PUY A VALENCE ET A TOURNON

DU PUY A VALENCE

117 kil. — Route de voitures.

7 kil. *Saint-Germain-la-Prade* (cavernes celtiques). — Près du ham. de *Saint-Marsal*, ancien volcan de Bellerut. — Plus loin, à dr., au delà de *Boussoulet*, route du Puy par le Cheylard.
29 kil. 1/2. *Fonmourette*, ham.
31 kil. *Les Baraques*, ham. — Pont sur le Lignon, qui forme sur ce point la limite entre le dép. de la Haute-Loire et celui de l'Ardèche. — A dr., *château de Malleval*.
46 kil. 1/2. *Le Pont*, ham. Pont sur l'Eyrieu.
48 kil. *Saint-Agrève*, 3,278 h., sur le Mont-Chiniac (1,073 mèt.). Débris d'un château fort (belle vue). — 53 kil. *Les Chalayes*.
69 kil. *Désaignes*, sur le Doux. — Temple protestant (1822) bâti sur les murs d'un *temple romain*. — Vieilles maisons sculptées. — Source d'eau minérale. A dr., manoir de *Verger*, puis le *château de Retourtour*. — Pont sur la Saméne.
76 kil. *La Mastre*, 3,000 h. — Ruines d'un château. — Ancien prieuré. — Belle église du XVIe s.
85 kil. *Saint-Barthélemy-le-Plein*. — Au S., le signal d'Assarlès (650 mèt. d'alt.).
93 kil. *Alboussière*, ham. de *Saint-Didier-de-Crussol*.
112 kil. Saint-Péray (R. 132). A g., rochers et château de Crussol. — Pont sur le Rhône. — On passe dans la Drôme.
117 kil. Valence (R. 64).

DU PUY A TOURNON

102 kil. — Route de voitures.

Du Puy à la Mastre, 76 kil. (*V.* ci-dessus). — A dr., route de Valence. — 84 kil. *Le Crestet*. — 96 kil. *Saint-Barthélemy-le-Plein*.
102 kil. Tournon (R. 132).

ROUTE 132.

DE LYON A AVIGNON

PAR LA RIVE DROITE DU RHÔNE ET PAR LE FLEUVE.

A. **Par la rive droite du Rhône.**

245 kil. — Chemin de fer en exploitation de Lyon à Givors (21 kil.). Trajet en 58 min. et en 46 min. 1re cl., 2 fr. 70 c.; 2e cl., 2 fr.; 3e cl., 1 fr. 50 c. — Chemin de fer concédé de Givors à la Voûte (104 kil.). — Route de voitures de Givors à Avignon (224 kil.). Serv. de voitures du Pont-Saint-Esprit à Bagnols (1 fr. 60 c.) et de Bagnols à Avignon (2 fr. 75 c. et 2 fr. 25 c.).

21 kil. Givors (R. 127, *B*).
23 kil. *Loire* (marrons).
29 kil. *Saint-Romain-en-Gal*.
30 kil. 1/2. *Sainte-Colombe*, relié à Vienne par un pont. — *Tour* carrée (belle vue), bâtie par Philippe de Valois. — Débris romains, parmi lesquels les ruines d'un édifice considérable

Digitized by Google

(mon. hist.). — *Église* qui faisait partie d'un couvent de Templiers où Philippe le Bel séjourna (1312) pendant la durée du concile de Vienne qui abolit cet ordre fameux.

36 kil. *Ampuis* (melons et abricots renommés). — Vignoble de *Côte-Rotie* (38 hect.).

41 kil. *Condrieu*, 2,575 h., sur un coteau (belle vue). Broderies. Bon vin blanc. — On passe du dép. du Rhône dans celui de la Loire. — A g., *Saint-Michel* (bon vin blanc).

52 kil. *Saint-Pierre-de-Bœuf*.

54 kil. On passe de la Loire dans l'Ardèche.

55 kil. 1/2. *Limony*.

59 kil. 1/2. *Serrières*, 1,636 h., à l'embouchure d'un ruisseau que l'on franchit. — Port et pont sur le Rhône.

62 kil. *Peyraud*.—*Église* ornée d'une belle flèche.— Château des sires de Roussillon, restauré.

De Peyraud à Saint-Rambert et à Annonay, R. 129.

65 kil. 1/2. *Champagne*. — *Église* romane (mon. hist.); six petites cariatides représentant des sujets païens; sculptures antiques. — Torrent de l'Égoulet. — Colline du Châtelet (373 mèt. d'alt.; croix et ruines d'un temple).

69 kil. *Andance* (tour et débris d'un château fort), relié à Andancette (R. 64) par un pont.

75 kil. *Sarras*.

80 kil. *Arras*, sur l'Ozon, que l'on y franchit. — Dans l'église, colonne milliaire.

82 kil. 1/2. Pont sur l'Yzer — Un sentier conduit aux min.) ruines du *château d rand*. — A dr., *Vion* (église ancienne; crypte).

87 kil. *Saint-Jean-de-Mu* (bon vin). Pont sur le Dou Ruines du *pont de César*.

89 kil. **Tournon**, ch.-l. d de 5,509 hab. en face de Tai 64). — *Château* féodal, tribu hôtel de ville et prison *Église* ogivale *de Saint-Ju* (1300); chapelle Notre-Da de-Montaigu (pèlerinage). — *cée* (1536).— *Bibliothèque* (vol.). — *Promenades*, *place Statue* du général Rampon

De Tournon au Puy, R. 131.

92 kil. *Mauves* (bons vin

98 kil. *Châteaubourg*, au d'un rocher (*château* féod saint Louis s'arrêta en 124

102 kil. *Cornas* (vin estim

104 kil. *Saint-Péray*, 2,7 Vins blancs mousseux re més.

A Valence et au Puy, R. 132.

Pont sur le Miolan. — *Ch de Beauregard*, ancienne son d'État. — A g., rout Valence. — *Château de Cr* sur un rocher (1 h. env. cension); point de vue m fique.

107 kil. *Guilherand*.

112 kil. *Soyons*. Tour pe appelée la *tour Maudite*.

115 kil. 1/2. *Charmes*. — sur l'Embroie. — A dr., *St cel-de-Crussol* (château ruin

121 kil. *Beauchastel*. — sur l'Eyrieu.

Digitized by Google

[Excursion dans la vallée de l'Eyrieu, à (3 kil.) *Saint-Laurent-du-Pape* et aux ruines du *château de Pierre-Gourde* (3 h. aller et retour), bâti au sommet d'un rocher.]

Plaine dite *camp d'Annibal*.

125 kil. La Voûte (R. 133).

131 kil. Le Pouzin (R. 133).

137 kil. *Baix*.—Château ruiné.

145 kil. **Cruas**.—Ruines d'une *abbaye*. *Église* romane (mon. hist.) : tombeau du XIe s.; belle mosaïque; crypte romane. — Colonne milliaire. — Carrières de pierre calcaire.

149 kil. *Meysse*, sur la rive g. du Lavezon, que l'on franchit. — A 6 kil. à l'O., *château de Pampelonne* et restes d'un *oppidum* gaulois sur la montagne volcanique de Bergwise.

152 kil. *Rochemaure*, 1,220 h. — Pont suspendu sur le Rhône. — Ruines d'un *château fort : donjon*. — A 2 kil. à l'O., au delà de la *chapelle Saint-Laurent*, montagne de *Chenavari* (508 mèt. d'alt.); chaussée de basalte et nommée le *pavé des Géants*.

A dr., *château de Joviac* (inscriptions romaines).

156 kil. *Le Teil*, 2,538 h.

166 kil. **Viviers**, 2,706 h. — Vieilles maisons. — *Cathédrale* du XIVe s. : clocher octogonal roman (mon. hist.) et abside ogivale remarquables. — Palais épiscopal du XVIIe s. — Séminaire moderne. — *Hôtel d'Albert de Noé* (Renaissance). — *Maison des Chevaliers* (mon. hist.). — *Pont suspendu* sur le Rhône.

De Viviers au Puy, R. 137.

183 kil. *Bourg-Saint-Andéol*, 4,516 h. — Pont suspendu sur le Rhône. — *Église* (mon. hist.) du XIIe s. (sarcophage gallo-romain). — *Tour* carrée. — *Champ de Mars* (belle vue). — *Maisons* du moyen âge et de la Renaissance.

[Aux environs, célèbre *fontaine de Tournes;* vestiges d'un monument consacré à *Mithra* et débris gallo-romains. — Une route conduit de Bourg-Saint-Andéol à (31 kil.) Largentière (R. 134) par (28 kil.) *Vallon* (ruines du *Chastellaz*, où est née, dit-on, Clotilde de Surville; à 4 ou 5 kil. *pont de l'Arc;* grottes curieuses dans le voisinage) et (36 kil.) *Ruoms* (anciens remparts; maison du XIIIe ou du XIVe s.; église romane).]

Pont sur la Tournes (cascade).

192 kil. *Saint-Just*.—On passe, en franchissant l'Ardèche, du départ. de ce nom dans celui du Gard.

[A 9 kil. du pont de l'Ardèche, *Saint-Martin*. (7 kil. de Saint-Just) *Grottes de Saint-Marcel;* (9 kil.) Ruines de la *Madeleine*, ancienne maladrerie de Templiers.]

198 kil. **Le Pont-Saint-Esprit**, v. de 4,694 h. — *Citadelle* construite sous Henri IV. — *Hôtel de ville* et *fontaine monumentale*. — *Maison consulaire*. — *Hôpital*. — *Boulevards*. — *Pont* en pierre (mon. hist.; 1265-1309) long de 840 mèt.; 21 arches. — Commerce considérable de grains, vin, huile, fruits et soie.

A Nîmes, R. 135; à Mende, R. 136.

206 kil. *Saint-Nazaire*.

210 kil. *Bagnols-sur-Cèze*, 5,184 h., sur la Cèze. — Impor-

Digitized by Google

tantes filatures. —*Tour de l'Horloge.* — Aux env., *cascade du Sautadet.*

De Bagnols à Nîmes, R. 135.

A g., *Chusclan* (vins de liqueur); la *Dent de Signac* (255 mèt. d'alt.), et *Orsan*, au pied du mont de Caux (vestiges d'un *camp romain*). — A dr., *château de Lascours.*

223 kil. *Saint-Geniès-de-Comolas* (3,000 pièces de vin par an).

[A 2 kil. *Saint-Laurent-des-Arbres* (fossiles) et, à 4 kil., *Lirac* (chapelle souterraine et grottes de Notre-Dame) : excellents vins.]

230 kil. *Roquemaure*, 3,543 h., sur un bras du Rhône qui forme l'*île de Miémar.* — Antiquités romaines. — Ruines d'un château.

233 kil. *Sauveterre.* — A g., *château de l'Insolas.*

242 kil. Villeneuve-lès-Avignon (R. 64). — 245 kil. Avignon (R. 64).

B. De Lyon à Avignon, par le Rhône.

Bateaux à vapeur. Service quotidien. — Navigation très-intéressante. — Trajet en 7 ou 8 h. — Les heures de départ varient selon la saison; il faut s'en assurer dans les hôtels; les indicateurs consacrés spécialement aux chemins de fer ne les donnent pas.

Pour la description du fleuve et des localités qui sont situées sur ses deux rives, *V.* la R. 64. (rive g.) et la R. ci-dessus, *A* rive dr.).

ROUTE 133.

DE VALENCE A PRIVA

70 kil. — Chemin de fer. — Tr
1 h. 55 min., 2 h. et 2 h. 30 r
1re cl., 6 fr. 20 c.: 2e cl., 4 fr.
3e cl., 3 fr. 55 c.

De Valence à Livron, 1
(R. 64). — L'embrancheme
Privas se détache à dr. de
gne de Lyon.

Deux viaducs sur un br
Rhône et sur le Rhône. — C
tre dans l'Ardèche. 2 tunn

23 kil. *La Voulte*, 3,160
Ancien *château fort* (étal
ment industriel). — Min
fer. — 5 hauts fourneaux
derie.

[A 3 kil. S.-O. *Celles-les-Bain*
5 sources d'eau carbonatée, c
ferrugineuse, très-gazeuse, l
froides, les autres thermale
Établissement de bains.]

A Lyon et à Avignon, R. 13

Tunnel de 664 mèt., l
viaduc de 480 mèt. — Pc
l'Ouvèze. — Viaduc de 7
— Petit tunnel.

29 kil. *Le Pouzin*, 2,79
Pont suspendu sur le Rh
Antiquités romaines. —
sur la Payre. — Vallée
mérac. — Viaduc d'Aux
la Charavane.

36 kil. *Saint-Lager-Br*
41 kil. *Chomérac*, 2,1
2 kil. de la station. —
d'un château fort. — Via
la Payre. — Gorges d'Al
Pont sur la Muldarie. —
de l'Ouvèze. — A g., *sta*
minerais (mine de fer
carrés). — Viaduc.

Digitized by Google

70 kil. **Privas**, ch.-l. du dép. de l'Ardèche, 7,204 h., à 322 mèt. d'alt., au confluent de l'Ouvèze, du Chazalon et du Mezayon. — A l'O., le *Mont-Toulon* (426 mèt. d'alt.). — *Palais de justice.* — *Hôtel de la Préfecture* (musée d'antiquités et de curiosités). *Bibliothèque* (6,000 vol.). — *Musée de minéralogie.* — *Maisons* à façades gothiques et belles *fontaines.* — *Promenades de l'Esplanade* (belle vue) et du *Champ-de-Mars* (vallée pittoresque du Chazalon).

[A 2 kil., dans la plaine du Lai, maison appelée *Logis-du-Roi*, où séjourna Louis XIII pendant le siége de Privas. — A 5 kil., *château d'Entrevaux*, séjour de Richelieu pendant le même siége. — A 2 kil. de Privas, nombreux tombeaux gallo-romains.]

De Privas à Nimes, R. 134.

ROUTE 134.

DE PRIVAS A NIMES

PAR SAINT-AMBROIX ET ALAIS

133 kil. — Chemin de fer à l'étude. — Route de poste de Privas à Saint-Ambroix. — Chemin de fer en exploitation de Saint-Ambroix à Nimes (70 kil.).

DE PRIVAS A SAINT-AMBROIX

63 kil. — Route de poste. — Voit. de corresp. de Privas à Aubenas (51 kil.). Plusieurs services par jour. Coupé, 4 fr.; intérieur, 3 fr.; rotonde et banquette, 2 fr. 75 c. Trajet en 3 h. — Voit. de corresp. d'Aubenas à Saint-Ambroix. Coupé, 7 fr.; intérieur, 6 fr.; rotonde et banquette, 5 fr. 50 c. Trajet en 7 h.

La route, montant dans une contrée coupée de ravins, domine à g. la vallée de l'Ouvèze. A dr. (10 kil.), route du Puy. — Au *col de l'Escrinet* (793 mèt. d'alt.) on franchit la chaîne du Coiron. Belle vue du col et surtout de la *roche de Gourdon* (1 kil.). — Descente rapide. — A dr., château ruiné de *Saint-Étienne-de-Boulogne.*

17 kil. *Les Moulins.*

23 kil. *Vesseaux.* — Belle église. — Pont sur le Luol.

28 kil. *Saint-Privat.* — Pont de 10 arches sur l'Ardèche.

31 kil. **Aubenas**, sur un coteau (308 mèt.), 7,694 h. — Ruines de fortifications appelées *Château-Vieux* et *Sainte-Claire.* — *Château-Neuf* (XIIIe-XVIe s.), forteresse où sont installés le tribunal de commerce, la mairie, etc. — *Église* (mausolée du maréchal d'Ornano et de sa femme; beau clocher du XVe s.). — Beau *collége* du XVIIe s. (chapelle remarquable). — Dôme de l'ancien couvent des Bénédictins. — Belles constructions modernes. — Promenade du *Plan de l'Airette.* — Marché régulateur du commerce des soies grèges du Midi. Cette ville reçoit plus de la moitié des soies grèges du monde entier. — Aux environs, nombreuses usines et moulins à soie.

[A 6 kil. **Vals**, 2,795 h., sur la Volane. 8 sources froides dont les principales sont carbonatées, sodiques, gazeuses. Bel établissement. Deux jolies promenades. Ruines du *château. Grotte* celtique. Nombreux hôtels.]

A Viviers et au Puy, R. 137.

Digitized by Google

Descente en zigzags. — Villas. — Belle vue.

35 kil. *Saint-Étienne-de-Fontbellon.*

38 kil. *La Chapelle-sous-Aubenas.* — Pont sur la Lande.

45 kil. *Uzer.*

46 kil. *La Croisière d'Uzer.*

[A dr., route conduisant à (5 kil.) **Largentière,** ch.-l. d'arr. de l'Ardèche, 3,144 h., sur la Ligne. — *Église* (mon. hist.) romano-byzantine, élégante et légère. — Restes du *château de Fanjau;* — hôpital (anc. château des barons de Largentière) dominé par une *tour* carrée dite *Argentière.* — *Palais de Justice.* — Anciennes *maisons* sculptées. — Souterrains d'anciennes mines d'argent. — A 16 kil. 1/2 de l'Argentière, dans la vallée de l'Alignon, *Jaujac* (vieux châteaux), au pied d'un ancien volcan dont le cratère, appelé la *Coupe de Jaujac,* est très-curieux à visiter. Colonnades de basalte dites *Pavé-des-Géants.*]

Pont sur la Ligne — Défilé.

52 kil. *Rosières-et-Balbiac,* sur la rive dr. de la Baume. — *Église* fondée, dit-on, par Charles Martel. — Pont sur la Baume.

54 kil. *Joyeuse,* 2,576 h., sur la Baume. — Débris des remparts. — Dans l'église, beau tableau de l'*Annonciation.* — Ancien château (hôtel de ville).

57 kil. *La Blachère.* — Aux environs, *chapelle de Notre-Dame-de-Bon-Secours* (pèlerinage).

63 kil. *Les Assions* (bon vin).

Pont sur le Chassezac.

67 kil. **Les Vans,** 2,946 h., sur la rive dr. du Chassezac. — Restes de remparts. — Vieille tour et porte de *l'Oie.* — *Tombeau romain* dans un jardin. — environs. — *Bois de Paic*

Des Vans au Pont-Saint-Espr
Mende, R. 136.

A dr., montagnes de *Be* (mines de houille et de ruines d'un château.

74 kil. *Saint-Paul-le-J* (mines de houille et de fe On passe de l'Ardèche da Gard, près de la *chapelle S Sébastien.*

81 kil. *Saint-Brès* (vin et

85 kil. **Saint-Ambroix,** h., sur la Cèze, au pied rocher que couronnent un teau, une tour et une cha (puits de 28 mèt. creusé d roc). — Filatures de soie, derie, etc.

[Saint-Ambroix est une stati chemin de fer industriel d'Alais sèges, construit pour desser mines de houille de cette de ville.

De Saint-Ambroix, le chemin remontant la vallée de la Cèze, au delà d'un tunnel, à (5 kil.) *res,* ham. suivi d'un souterrain à (9 kil.) *Robiac* (château ruin tures de soie; fonderie). A *la* mines de houille de *Trélys,* et d *rannes* (1,200 ouvriers); 2 milli quintaux métriques de houille

12 kil. **Bességes,** 8,671 h., Cèze; centre d'un vaste bassin ler; mines (200 mèt. env. de p deur); verrerie à vitres : 4 fourneaux, fonderie de fonte anglaise.

Près de la ville, sur la rive g Cèze, se trouvent les *mines de* célèbres par la catastrophe d'o 1861 (111 ouvriers y furent é ou noyés à la suite d'une cr ruisseau et d'un éboulement.)

Digitized by Google

DE SAINT-AMBROIX A NIMES

70 kil. — Chemin de fer. — Trajet en 1 h. 56 min. et en 2 h. 44 min. — 1re cl., 8 fr. 50 c.; 2e cl., 6 fr. 40 c.; 3e cl., 4 fr. 65 c.

Tranchées et tunnels.

5 kil. *Saint-Julien de Cassagnas.* — Viaduc sur la vallée de l'Auzonnet, affluent de la Cèze.

11 kil. *Salindres.* — Tour carrée. — Fabr. de produits chimiques; mines de plomb argentifère. — A dr., ruines du *château de Rousson* et ligne de la Grand'Combe. — Tunnel.

20 kil. Alais (R. 122), et 50 kil. d'Alais à (70 kil.) Nîmes (R. 122).

70 kil. Nîmes (R. 139).

ROUTE 135.

DU PONT-SAINT-ESPRIT A NIMES

A. Par Uzès.

89 kil. — Route de voitures.

12 kil. Bagnols-sur-Cèze (R. 132). — 20 kil. *Connaux.* Mines de lignite.

A g., route de Nîmes par Remoulins (*V.* ci-dessous, *B*). — A dr., *étang de la Capelle.*

29 kil. *Saint-Hippolyte-de-Montaigu*, à la base d'un rocher de 260 mèt. d'alt. — Pont sur l'Auzon.

35 kil. **Uzès**, ch.-l. d'arr. du Gard, 5,895 h.; commerce important de blés, de vins, d'eaux-de-vie, d'huile d'olive, bestiaux, draps et soieries. Nombreuses usines. — *Château*, appelé le Duché, de différentes époques; donjon du XIe s.; façade du XVIe s., par Philibert Delorme; chapelle du XIIIe s. — Ancienne *cathédrale* : magnifique tour du XIe ou du XIIe s. (mon. hist.), connue sous le nom de *campanile* ou *tour Fénestrelle.* — Ancien palais épiscopal, aujourd'hui *sous-préfecture* et *tribunal;* beau parc. — *Hôtel de ville*, sur une place décorée d'une jolie *fontaine.* — *Tour* carrée *de l'Horloge.* — *Tour de la prison.* — *Collége communal.* — *Hôtel* du baron de Castille. — *Bibliothèque* (4,000 vol.). — *Maison* de la Renaissance. — *Statue de l'amiral Brueys* (1861), par Duret, sur une belle *promenade.* — *Pavillon Racine*, où séjourna quelque temps le poëte.

On laisse à g. *Sanilhac* (ruines de constructions féodales; sources intermittentes). — Pont sur le Gardon. — A dr., couvent de *Saint-Nicolas-de-Campagnac* (église romane). Jolie cascade. — Montée roide. — Plateau sauvage. — On croise le chemin de fer d'Alais (R. 122).

59 kil. Nîmes (R. 139).

B. Par Remoulins.

60 kil. — Route de poste.

Du Pont-Saint-Esprit à la bifurcation, au delà de Connaux, 25 kil. (*V.* ci-dessus, *A*). — A dr., route d'Uzès. *Chapelle* ruinée *de Saint-Privat.*

27 kil. *Pouzilhac.* — Bois de St-Victor. — Descente en lacets.

31 kil. *Valiguière.* — Fontaine et source pétrifiante. — A g..

Digitized by Google

chapelle Saint-Pierre. — Descente. — *St-Hilaire d'Ozilhan* (château ruiné; forêt de Malmont).

40 kil. *Remoulins*. Ancien château (tour carrée). — Deux tours, restes des remparts. — Édifice appelé *tour du Château* (prison). — Pont suspendu.

41 kil. *Lafoux*.

[Excursion au (1 kil.) **Pont du Gard** mon. hist.), l'un des monuments les plus admirables de l'antiquité. Il faisait autrefois partie d'un aqueduc de 41 kil. de développement, qui, prenant aux environs d'Uzès les eaux des fontaines d'Eure et d'Airan, les conduisait, tantôt en canal découvert, tantôt en tunnel, à la fontaine de Nîmes. Une inscription rapporte sa construction à Agrippa, gendre d'Auguste. Ce pont mesure 269 mèt. 10 cent. de longueur au niveau de l'étage supérieur, et 171 mèt. 22 cent. au niveau du premier étage.]

42 kil. *Saint-Bonnet*. — *Église* du XIIe s., construite avec les débris d'un aqueduc romain. — Fontaine. — Vallée du Gardon.

49 kil. *Bezouce*.

51 kil. *Saint-Gervasy*. Colline de Puech-Chicard (*chapelle* et *calvaire*; pèlerinage). — On croise deux fois le chemin de fer de Tarascon à Nîmes.

60 kil. Nîmes (R. 139).

ROUTE 136.

DU PONT-SAINT-ESPRIT A MENDE

140 kil. — Route de voitures. Serv. de corresp. de Villefort à Mende : 8 fr. 75 c. et 7 fr. 75 c.

A dr. route de Lyon par la rive dr. du Rhône (R. 132). — A g., *Saint-Paulet de Caiss* v. près duquel se trouve la *ch treuse de Valbonne*, fondée XIIIe s. et reconstruite au X s. (cloître, statue de la Vie maître autel en marbre bla environs pittoresques près sources de la Valbonne, e pied du signal du même (354 mèt. d'alt.).

Vallée de l'Ardèche. A g. Martin d'Ardèche (R. 132). *Ai ze*, sur la rive dr. de la riv

12 kil. *Laval-Saint-Ro* (vieux *château*, jadis couve Templiers). — Montée. — *Saint-Privat de Champclos* nes du monastère de Fére les).

28 kil. *Barjac*, 2,511 h. V château (vieilles armures Mines de houille et source minérales.

Descente roide. — On pas Gard dans l'Ardèche, ava franchir un ruisseau, pou vir une rampe escarpée.

33 kil. *Bessas*. — Montag Serre. — *Beaulieu* (dolme Plaine de Jalès. — A g., *ch de Jalès*, ancienne comm rie de Malte. — On croise l te de Paris à Alais (R. 134) de franchir le Granzon.

44 kil. *Berrias*. — Ham Lauze. — A g., montagn *Bannes* (houille). — Mont Vallée de Granzon. — A dr de Païolive dans la val Chassezac (*V.* R. 134).

53 kil. Les Vans (R. 134) g., *Naves* (restes d'un ch — A dr., au delà du Cha *Chambonas* (château ave

Digitized by Google

dessiné par Le Nôtre; église romane, frise sculptée). — Plus loin, *Sallelles* (église du XIIIe s.). — Nombreux lacets jusqu'à 612 mèt. d'alt. — Ham. de *Folcherand* et *château de la Tour*. — On passe de l'Ardèche dans le Gard. — A dr. *Faget*, à g. *Malons* et *Elze*. — On passe, en s'élevant sur la montagne de Vielvy, dans la Lozère.

Descente rapide dans la vallée du ruisseau de Palherès.

81 kil. Villefort (R. 122).

Tunnel. — Pont-viaduc sur l'Altier. — Ham. de *Castanet*. — A dr., *Combret*.

93 kil. *Altier*. — A g., château de *Champs*, sur un roc.

Montée au *col de Tribes* (1,175 mèt. d'alt.), belle vue, point culminant de la route. Descente dans la vallée du Lot, que l'on franchit ainsi qu'un de ses affluents. — A g., *le Bleymard*, 540 h.

112 kil. *Saint-Jean-de-Bleymard*, ham. (église du XIIIe s.; vieilles tours rondes). Tunnel creusé dans un rocher qui porte les ruines d'un château et dont le Lot contourne la base.

117 kil. *Saint-Julien du Tournel* (église romane; ruines d'un château; mines de plomb argentifère; vestiges de fonderies arabes).

119 kil. **Bagnols-les-Bains**, au confluent du Lot et du Villaret, à la base N. de la montagne de la Pervenche. — 6 sources d'eaux thermales sulfureuses (13° à 45°), employées en boissons, en bains, en douches et en étuves. *Établissement thermal*. — Antiquités romaines. — Belles promenades. *Chapelle de Lignoux*.

[Excursions: — au *vallon de la Bessière* (grottes, fontaines pétrifiantes); — au sommet de la *Lozère* (2 h. de marche; belle vue); — dans les *gorges d'Oultet*, de *la Loubière*, d'*Oustacrémat* et au *château de Villaret*; — à (9 kil. S.-O.) *Lanuéjols* (tombeau romain, mon. hist. du IIIe ou IVe s.).]

A dr., *Chadenet* et *Sainte-Hélène* (au Puech, mon. druidique appelé *Bertel de las Fadas*). — Pont sur le Lot et sur deux affluents du Lot.

133 kil. *Badaroux* (église du XIIIe s.). — Plateau d'où l'on domine à g. les gorges du Lot. — Descente rapide. — Pont sur le Lot.

140 kil. Mende (R. 338).

ROUTE 137.

DE VIVIERS AU PUY

PAR LE MONASTIER.

119 kil. — Route de voitures.

On franchit l'Escoutay pour en remonter la rive g.

14 kil. *Aps*, sur l'Escoutay (*Alba Augusta* des *Helvii*). — Vestiges gallo-romains.—Restes d'un château fort.

15 kil. *Le Buis d'Aps*, ham. où aboutit une route venant de Montélimar. — Ponts sur les torrents de Riomeau et du Vernet. — Gorge. — *Saint-Jean-le-Centenier* ou *le-Noir*, v. dominé par les rochers du Coiron.

[Aux environs de ce village, **rampes de Montbrul** (¼ h. aller et

Digitized by Google

tour), conduisant jusqu'à la montagne volcanique appelée les *Balmes de Montbrul*. A l'ancien cratère latéral du volcan (150 mèt. de prof. sur 95 mèt. de diamètre), ruines d'une chapelle, d'un château et grottes.]

A dr., signal de Mirabel (807 mèt. d'alt.). — Plateau fertile. — A dr., dans la vallée de la Claduègne, *le Pradel*, ancienne maison de campagne d'Olivier de Serres.

26 kil. *Villeneuve-de-Berg*, 2,500 h., patrie d'Olivier de Serres (*pyramide* et *statue* érigées à sa mémoire).

32 kil. *La Villedieu*. Rampe roide. Plateau sauvage. Descente. Pont sur l'Ardèche.

37 kil. *Saint-Didier-sous-Aubenas*, sur la rive dr. de l'Ardèche. Belle plaine.

41 kil. Aubenas (R. 134).

45 kil. *La Bégude*, sur la rive dr. de l'Ardèche. — A g., *Prades* (bassin houiller). — Colonnades de basalte. — Plus loin, *Nieigles*, sur une montagne (mines de houille).

53 kil. *Pont-de-la-Baume*.

[De Pont-de-la-Baume se détache à dr. une route conduisant au Puy par Thueyts. A g., volcan de Soulhiol et *Neyracles-Bains* (sources thermales). — (59 kil. de Viviers) *Thueyts*, 2,568 h. (ancien *château; maisons* avec tourelles et façades sculptées); — *Pont du Diable; — Pavé des Géants; — Échelle du Roi;* — (68 kil.) *Mayres;* — (78 kil.) *Col de la Chavade;* — (82 kil.) *la Narce;* — (87 kil.) *Peyrolle*. — Enfin, quittant le dép. de l'Ardèche pour celui de la Haute-Loire, on rejoint la route du Puy à Mende en deçà du Rayot (R. 138).]

Pont sur l'Ardèche. — A g., route du Puy par Thueyts.

57 kil. 1/2. *Amarnier*, ham.

[A dr. un chemin conduit à (6 kil. 1/2) *Burzet*, 2,726 h. (débris d'un château féodal). De Burzet 5 heures suffisent pour gagner les deux *cascades du Ray-Pic*.]

A g., volcans de Thueyts et de la Gravenne; en face, ruines du *château de Pourcleirolles*. Pont sur la Pourseilles.

62 kil. *Montpezat-sous-Bauzon*, 2,564 h., au pied d'une montagne dominant les gorges de Fontollière, à 572 mèt. d'alt. — Belle église. — Vestiges d'une voie romaine et d'un temple de Jupiter dans les environs. — Ruines d'un château. — A l'O., ancien *volcan de Fontollière* (1 h. 30 min. d'ascension).

La route décrit de grandes courbes. Un chemin plus court qui descend vers le N.-O., la rejoint au delà de la *chapelle de Sainte-Madeleine* et le ham. *du Pal* (1,194 mèt. d'alt.), dominé à dr. par le Suc du Pal (1,405 mèt.).

[Un autre chemin, à g., longe le *lac Féraud* ou *Ferrand*, cratère d'un ancien volcan, et conduit, par (6 kil. 1/2) *Saint-Cirgues-en-Montagne*, à (81 kil.) *Mazan* (ruines d'une *abbaye* bénédictine fondée au XIIe s., et reconstruite au XIVe ou au XVe s.).]

Au delà du Suc de Bauzon (1,474 mèt. d'alt.; belle forêt), on descend vers la vallée de la Loire.

Digitized by Google

76 kil. 1/2. *Usclades.*

86 kil. *Le Béage*, à 1,256 mèt.

[Excursions : — au (5 kil. S.-O.) *lac d'Issarlès* (1,296 mèt. de long., 1,007 mèt. de larg., 90 hect. de superficie), occupant le cratère d'un ancien volcan. Sur la rive O., *grottes de Rome*; — à (2 h. à 2 h. 30 min.) la *source de la Loire* et au *Gerbier-des-Joncs* (1,562 mèt. d'altit.), montagne trachytique, sur les pentes de laquelle la Loire prend sa source, belle vue. — (3 h. env.) au **Mézenc** (R. 123), par (5 kil. env.) les ruines de la *Chartreuse-de-Bonnefoy* et la *Croix-de-Boutières*, ancien cratère.]

Pont sur la Veyradeyre. On passe dans la Haute-Loire.

96 kil. *Présailles.*

101 kil. **Le Monastier**, 3,851 h., sur la rive dr. de la Colanse, au pied du mont de la Moutelle. — Restes de portes et de murailles. — Restes de l'abbaye de Saint-Théofrède, ou Saint-Chaffre, fondée vers 680. — Son *église* (mon. hist.), rebâtie en 961, a été réparée et successivement agrandie jusqu'au XVIe s.

106 kil. *La Terrasse*, ham. — Grottes creusées de main d'homme. — A g., près de la Loire, ruines de la *tour* à signaux *de la Roche* et *château de Poinsac*. Sur une montagne, ruines du *château de Bouzols* (forteresse du Ier s., château plus récent). — On franchit la Magnore, dominé à g. par le mont Saint-Maurice (852 mèt.). Ruisseau de Gagne. A g., la Loire, à dr., le mont de Doue (855 mèt.; *abbaye* de Prémontrés, du XIIe s.; belle vue). Le rocher Corneille et la ville du Puy se montrent à g.

115 kil. Brive (R. 130). — De Brive au Puy, 4 kil. (R. 130).

119 kil. Le Puy (R. 123).

ROUTE 138.

DU PUY A MENDE

105 kil. — Route de voitures, fort mauvaise près de Chaudeyrac et de Châteauneuf de Randon. Serv. de voit. de Pradelles à Langogne : 2 fr. 50 c. et 2 fr. 25 c.

Au delà du Dolaison, que l'on franchit, on gravit une chaîne de collines. — A dr., *Vals* (noviciat de jésuites); à g., *Ours-Mons* (ancien volcan).

3 kil. *Taulhac.* — Du plateau de la Baraque (926 mèt. d'alt.), belle vue sur le Mézenc et la chaîne du Mégal.

12 kil. *Montagnac* (950 mèt.).

[A dr., route de *Cayres* (1,391 h.), que 3 kil. séparent du *lac du Bouchet* (1,197 mèt. d'alt.; 4,500 mèt. de tour; 90 hect. de superficie; 28 mèt. de profondeur au milieu), ancien cratère de volcan. — A (20 min. de Cayres) *Chacornac* (grottes).]

19 kil. *Costaros.*

24 kil. *La Sauvetat* (ruines d'un château gothique).

A g., route de (5 kil.) *Arlempdes* (coulée basaltique; grottes; ruines d'un château fort).

30 kil. 1/2. *Le Rayot.*

A g., route du Puy à Viviers par Thueyts (R. 137).

35 kil. *Pradelles*, 1,872 h.; hospice ancien; fabrication de dentelles. — On passe dans la Lozère. — Longue et forte descente; pont sur l'Allier.

40 kil. Langogne (R. 122).

Digitized by Google

On suit le cours du Langouyron.

52 kil. *Chaudeyrac* (ruines des châteaux de *Chaylard-l'Évêque* et de *Clamouse*).

60 kil. *L'Habitarelle* (mon. élevé en 1820 à la mémoire de Du Guesclin) dépendant de *Châteauneuf-Randon* (1,391 h.), bâti près de là sur une colline escarpée de 1,190 mèt. [ruines du vieux château devant lequel mourut Du Guesclin (1380)].— A l'O., ancienne route de Mende, par le plateau du *palais du Roi*. On côtoie à dr. la Boutaresse, plateau désert; à g., route de Bagnols-les-Bains par *Allenc* (église bénédictine; mine de plomb) : enfin, avant de passer du bassin de l'Allier dans celui du Lot, on rencontre, à g. de la route, le *Signal de la Pyramide* (1,280 mèt. d'alt.) : pont sur l'Esclaneide; à dr., *Pelouse* et *la Rouvière*.

70 kil. *Les Salses*. — Ponts sur plusieurs affluents du Lot, que l'on côtoie ensuite pour rejoindre au *col de la Tourrette* (841 mèt. d'alt.) la route du Pont-St-Esprit à Mende (R. 136).

105 kil. Mende (R. 338).

[Une autre route (15 kil. de plus) conduit de Langogne à Mende, par (53 kil. du Puy) *Auroux* (église du XIe s.; anciens châteaux de Soulages, Chazeaux, Fabrèges, Briges et Trémaulet; — (61 kil.) *Grandrieu* (1,586 h., voie romaine; tour gothique; église du XIIIe s.); — (76 kil.) *St-Paul-le-Froid*; — la *Croix de Bor* (1,460 mèt.), un des points les plus élevés de la **Margeride**, belle chaîne de montagnes. — (97 kil.) *Estables* (ruines d'un château).]

ROUTE 139.

DE TARASCON A CETTE

PAR NÎMES ET MONTPELLIER

105 kil. — Chemin de fer, — Trajet en 2 h. 45 min. par trains express, en 3 h. 20 min. et en 4 h. 51 min. par trains omnibus. — 1re cl., 12 fr. 90 c.; 2e cl., 9 fr. 65 c.; 3e cl., 7 fr. 05 c.

DE TARASCON A NIMES

27 kil. — Chemin de fer. — Trajet en 40 min., 48 min. et en 1 h. — 1re cl., 3 fr. 30 c.; 2e cl., 2 fr. 45 c.; 3e cl., 1 fr. 80 c.

Le chemin de fer franchit le Rhône sur un *viaduc* long de 597 mèt. (8 arches), en aval du beau pont suspendu (5 arches, 450 mèt. de longueur) qui relie Beaucaire à Tarascon.

1 kil. **Beaucaire**, 9,395 h., sur la rive dr. du Rhône, à l'embouchure du canal d'Aigues-Mortes, Il se tient tous les ans à Beaucaire, du 21 au 28 juillet, une foire, instituée en 1217, par Raymond, comte de Toulouse, autrefois l'une des plus considérables de l'Europe, aujourd'hui purement locale. — Restes de l'ancienne forteresse (*chapelle* romane, grande *salle* gothique, *tour* et *enceinte* crénelée (mon. hist.). — *Église Saint-Paul*, ogivale. — Belle *maison*

Digitized by Google

de la Renaissance.—A 500 mèt., croix couverte du xve s.

Pont sur le canal de Beaucaire. — Viaduc courbe. — Belle vue. — Tunnel.

12 kil. *Bellegarde.* — 17 kil. *Manduel.* — Pont sur le Vistre.

23 kil. *Marguerittes*, 1,945 h., sur le Vistre.

Au delà de la route de Nîmes, à dr., s'embranche le chemin de fer de la Grand'Combe (R. 122) et de Bességes (R. 134). — La gare de Nîmes est établie au milieu d'un viaduc, à 8 mèt. au-dessus de la plaine.

27 kil. **Nîmes** (*Nemausus*), ch.-l. du départ. du Gard, 60,240 h., est située à 46 mèt. d'alt. sur le Vistre de la Fontaine, qui se jette plus loin dans le Grand-Vistre. De larges et beaux boulevards séparent la ville de ses faubourgs. Nîmes est la ville de France la plus riche en antiquités romaines. — L'*Amphithéâtre* ou les **Arènes** (mon. hist.) présente une ellipse de 133 mèt. 38 c., sur 101 mèt. 40 c.; hauteur, 21 mèt. 82 c. Attribué tour à tour à Antonin, à Trajan, à Vespasien, à Titus et à Domitien, il formait au moyen âge un quartier à part, et c'est seulement en 1809 qu'il a été dégagé de toute construction parasite. Extérieurement, il est divisé en deux rangs d'arcades superposées (60) et surmontées d'un attique. Cet édifice, construit sur le modèle du Colisée (4 portes aux points cardinaux; 35 rangs de gradins divisés en 4 précinctions qui communiquent par 4 escaliers) servait aux combats d'animaux ou de gladiateurs, aux chasses, et pouvaient contenir 25,000 spectateurs. Il sert aujourd'hui aux courses des bœufs de la Camargue. Du haut des murs, belle vue.—La **Maison Carrée** (mon. hist.) où est installé le musée, est un temple antique, long de 25 mèt. 65 c., sur 13 mèt. 45 c. de largeur, dont M. Renier a récemment découvert la date dans une ancienne inscription; il a été élevé en l'honneur des fils d'Auguste vers l'an IV de l'ère chrétienne. — La **Tour Magne** (mon. hist.), sur la plus haute des sept collines de Nîmes, restaurée en 1845 par M. Questel, est haute de 28 mèt. (elle en avait autrefois 40); elle se compose de trois étages en retrait. On monte au sommet (vue magnifique) par un escalier de 140 marches, construit en 1844. — Le **temple de Diane** (mon. hist.), où est établi un musée lapidaire, dans le jardin de la Fontaine, est long de 4 mèt. 80 c. sur 9 mèt. 23 c. de largeur. — La **porte d'Auguste** (mon. hist.), restaurée en 1849, offre 2 arcades de 3 mèt. 93 c. d'ouverture sur 6 mèt. 30 c. de hauteur, flanquées de 2 arcades plus petites, larges de 1 mèt. 93 c. et hautes de 5 mèt. 51 c. — La **porte de France** (mon. hist.), située non loin de l'amphithéâtre, est formée d'une arcade à plein cintre, haute de 6 mèt. 58 c. sous clef, et large de 4 mèt. 12 c. — Les ruin-

Digitized by Google

des Bains (mon. hist.), près du temple de Diane, ne peuvent être visitées que pendant les basses eaux de la fontaine de Nîmes. — Le *Castellum divisorium* ou *Château d'eau* (mon. hist.), bassin circulaire de 6 mèt. de diamètre, découvert en 1844, recevait les eaux de l'aqueduc ou pont du Gard et les distribuait dans la ville. — Il reste encore quelques fragments de l'enceinte romaine.

Monuments modernes : **Cathédrale de Saint-Castor**, des styles romano-byzantin et gothique ; belle façade (mon. hist.) et tour dont le soubassement paraît antique. Tombeaux du cardinal de Bernis et de Fléchier. — *Église St-Paul* (1840-1850, architecte, M. Questel), du style byzantin ; belles fresques d'Hippolyte et de Paul Flandrin ; vitraux de Maréchal. — *Sainte Félicité* et *Sainte Perpétue* a un clocher trop élevé ; dans la chapelle de Sainte-Agnès, peinture de M. Doze. — Église *Saint-Baudile* en ruines ; dans la reconstruction qu'on a entrepris (sur le boulevard des Carmes), on fera la plus belle église de Nîmes. — *Église du Lycée.* — *Temple* protestant. — *Palais de justice*, belle colonnade. — *Prisons* sur l'emplacement de la basilique de Plotine (?). — *Théâtre.* — *Hôpital général* (29 arcades ; la chapelle contient 2 mosaïques antiques). — Nouvel *hospice d'humanité.* — *Prison centrale*, ancienne citadelle construite par Vauban. — *Hôtel de la préfecture, hôtel de ville, tour de l'Horloge*, etc.

Musée dans la Maison-Carrée. — A l'entrée, colonne antique. Principaux tableaux : *Cordouan*, marine ; *C. Vanloo*, son portrait ; *Van Dyck*, portrait ; *Boucher*, paysage ; *David de Heem*, fruits ; *Joseph Vernet*, marine ; les Baigneuses ; *Ruysdaël*, paysage, marine ; *P. Mignard*, portrait ; *Greuze*, tête de vieille ; *Largillière*, portrait du maréchal de Berwick ; *le Titien*, Ste Famille ; *P. Delaroche*, Cromwell devant le cercueil ouvert de Charles Ier ; *Sigalon*, Locuste ; *P. Flandrin*, une forêt ; *H. Rigaud*, deux portraits ; *Guerchin* (*le*), mort de Didon ; *Guido Reni*, Judith ; *de Troy*, faucheuse endormie ; *Lesueur*, le Christ mis au sépulcre (esquisse) ; *Lallemand* (de Lyon), l'Automne et le Printemps. — Sculpture : la *Poésie légère*, de Pradier ; buste de Sigalon, par Brian. — Riche collection de fragments et de figurines antiques ; *figure* en bronze couverte de la tunique gauloise ; petit *amour*, statuette ; un *Prêtre égyptien ; Vénus* tenant la pomme ; *lampe, vases funéraires, poteries, amphore* gigantesque, *autel votif*, etc., etc. — Tous les deux ans, une exposition de peinture, gravure et sculpture a lieu à Nîmes. — *Collection de M. Pelet* (reproduction du Colisée de Rome). — *Bibliothèque* (50,000 vol. et 207 manusc.), contenant un *cabinet d'histoire naturelle.* — Muséum (collection d'oiseaux,

Digitized by Google

de papillons, de coléoptères et de mammifères du départ.).

Place de l'Esplanade, une des plus belles de France, reliée à la gare par l'*avenue Feuchères* et communiquant avec la *place des Arènes* (belle *fontaine*, érigée par **M.** Questel en 1848 et décorée de statues par Pradier : Nîmes dominant le Rhône, le Gardon, la fontaine de Nîmes et la fontaine d'Eure). — **Jardin de la Fontaine**, ainsi nommé de la célèbre *fontaine de Nîmes*, source abondante située au pied du *Mont-Cavalier*, près du temple de Diane, coulant dans des bassins qui remontent à l'époque romaine. Des *allées du Mont-Cavalier*, belle vue sur Nîmes. — Promenade du Mont-Duplan. — Magnifiques *boulevards; grand cours; cours St-Jean*, etc. — Dans le cimetière protestant, *statue de l'Immortalité*, de Pradier.

Industrie et *commerce :* fabrication de tapis, châles, foulards, fils de soie, confection de vêtements d'hommes. Important commerce de vins et trois-six.

Au N. de la ville, sur les *Garrigues*, collines pierreuses et arides, nombreux *mazets*.

Excursions dans la plaine du Vistre et au pont d'Ambrusium (V. ci-dessous les stations de Nîmes à Lunel) ; — au (21 kil. : voit. à 1 chev., 12 fr.; à 2 chev., 16 fr.) pont du Gard (R. 155).]

De Nîmes à Clermont, par Arlais et Brioude. R. 122 ; — à Privas, R. 134 ; — au Pont-Saint-Esprit, R. 155 ; — au Vigan, R. 142.

DE NIMES A CETTE

78 kil. — Chemin de fer. — Trajet en 2 h. par trains express et en 3 h. 3 min. par trains omnibus. — 1re cl., 9 fr. 60 c.; 2e cl., 7 fr. 20 c.; 3e cl., 5 fr. 25 c.

31 kil. de Tarascon. *Saint-Césaire*, près de la Vaunages, contrée extrêmement riche. — A g., embranchement d'Aigues-Mortes (R. 141).

34 kil. *Milhaud.* — 37 kil. *Bernis* (ruines féodales). — 39 kil. *Uchaud.* — 44 kil. *Vergèze.*

46 kil. *Aigues-Vives.*

48 kil. *Gallargues*, près du Vidourle, ancien château servant de temple protestant : excursion au (1,500 mèt.) *Pont d'Ambrusium*, ruines romaines. — Pont sur le Vidourle. — On passe dans l'Hérault.

54 kil. **Lunel**, ch.-l. de c. de 6,989 h., dans une plaine très-riche, à l'origine du canal de Lunel. — *Fontaine* du *cours Valoutéra.* — Vins muscats célèbres, récoltés sur les communes de Valergues et de Lunel-Viel.

De Lunel à Arles, R. 140 ; — à Aigues-Mortes, R. 141.

57 kil. *Lunel-Viel*, grotte à ossements fossiles ; à dr., *tour de Farges.*

60 kil. *Valergues.*

63 kil. *Saint-Brès.*

65 kil. *Baillargues-et-Colombiers.* — On traverse la Cadoule ; à dr., *Castries*, 1,386 h., château gothique, aqueduc de Riquet (6,822 mèt.).

Digitized by Google

69 kil. *Saint-Aunès* (ancien château), ham. de *Mauguio*, 2,663 h. — Étang de 3,600 hect.

71 kil. *Les Mazes*.

77 kil. **Montpellier**, ch.-l. du départ. de l'Hérault, 55,606 h., située à 51 mèt. sur une colline qui domine le confluent du Lez et du Merdanson, et d'où l'on découvre une belle vue sur la mer, éloignée de 11 kil., les Pyrénées, les Cévennes, et le Mont-Ventoux. Cette ville, dont les rues étroites et tortueuses sont généralement propres et bordées de belles maisons, est divisée en 6 quartiers ou *sixains* qui se subdivisent en *îles*. Sur les boulevards s'élèvent de belles constructions modernes. Le quartier industriel, ou *faubourg de la Saunerie*, nouvellement bâti, est le plus animé.

Cathédrale (Saint-Pierre), fondée en 1364, détruite au XVIe s. et plusieurs fois restaurée (Vierge en marbre blanc, par un élève de Canova; bons tableaux). — *Église Saint-Roch.* — *Notre-Dame*, ancienne chapelle des Jésuites. — *Saint-Denis* (1699), du style toscan. — *Chapelle des Pénitents bleus* (Christ colossal). — *Temple protestant* (belle façade), ancienne église des Cordeliers. — *Sainte-Eulalie*. — *Église du Séminaire*, de 1681, restaurée en 1808. — Nouvelle *chapelle des Jésuites*. — Belle *église de la Providence*. — *Église Sainte-Anne* et nouveau *temple protestant*.

Restes des anciennes fortifications, *tours des Pins, de l'Observatoire;* trois *portes* (XVIIIe s.), celles de *la Blanquerie* et *des Carmes* et la **porte du Peyrou**, arc de triomphe érigé en l'honneur de Louis XIV, haut de 15 mèt. 11 c., large de 18 mèt., et orné de 4 bas-reliefs.

L'**École de médecine**, fondée par les Arabes, occupe depuis 1795 un monastère de Bénédictins, devenu palais épiscopal en 1536. Grand *amphithéâtre* (siége antique en marbre; buste de Chaptal); *salle des actes* (buste antique d'Hippocrate, en bronze); *salle du conseil* (portraits des professeurs, entre autre ceux de Rabelais et de Rondelet); *musée anatomique*, belles collections; *bibliothèque* (50,000 vol., 600 manusc.; bible de Jean XXII et correspondance de Christine de Suède; dessin de Rigaud; collection de dessins des peintres du Midi). — *Faculté* des sciences, belles collections. — *Palais de justice* (1846). — *Préfecture*. — *Hôtel de ville*. — *Théâtre*. — Restes de la *fontaine de Jacques Cœur*, par Haller, derrière l'*hôpital général*. — *Maison centrale* (800 détenus). — *Citadelle* (1624). — *Maison Bérard* (Renaissance). — Magnifique **aqueduc** (1766), à deux rangées d'arcades, amenant à Montpellier les eaux de la fontaine Saint-Clément (14 kil.).

Musée. — Bibliothèque. Le *musée Fabre* renferme, outre les collections de son fondateur, celles de Valedeau, de Collot et de Bruyas; c'est un des plus riches musées de pro-

Digitized by Google

vince (600 tableaux, 27 marbres, 17 bronzes. — Principaux tableaux : *Andrea del Sarto*. La Vierge et l'Enfant Jésus. — *Berghem*. Paysage. — *Annibal, Augustin* et *Louis Carrache*. Plusieurs toiles. — *Champaigne* (Philippe de). Une tête de vieillard. — *Chardin*. Portrait de madame Geoffrin. — *Cuyp*. Les bords de la Meuse. — *David*. Portrait d'Alphonse Leroy; Hector traîné devant Troie. — *Dietrich*. Cascatelle de Tivoli; le temple de la Sibylle. — *Dolci* (*Carlo*). La Vierge au lis. — *Dominiquin* (le). Sainte Agnès. — *Dow* (Gérard). La Souricière. — *Karel Dujardin*. Paysans et leurs ânes à la porte d'une hôtellerie. — *Van Dyck*. La Vierge et l'Enfant Jésus. — *Fra Bartholoméo*. Sainte Famille. — *Ghirlandajo*. Portrait de Pétrarque. — *Girodet*. Hippocrate refusant les présents d'Artaxerxès. — *Granet*. Montaigne et le Tasse. — *Greuze*. La Prière du matin et plusieurs autres toiles. — *Lesueur*. Tobie. — *Metzu*. L'Écrivain; la Marchande hollandaise. — *Mieris*. L'Enfileuse de perles. — *Neefs*. Intérieur d'une église. — *Van Ostade*. Estaminet. — *P. Véronèse*. Mariage de sainte Catherine. — *Pinaker*. Paysage. — *P. Potter*. Trois Vaches. — *Poussin*. Mort de Sainte Cécile; Baptême de J.-C. — *Prudhon*. Allégorie. — *Raphaël*. Laurent de Médicis. — *Reynolds*. Le petit Samuel. — *Rubens*. Le Christ en croix. — *Jules Romain*. Portrait. — *Ruysdaël*. Paysages. — *Salvator Rosa*. Paysage. — *D. Téniers*. Fête de village et plusieurs autres toiles. — *Terburg*. Jeune fille hollandaise. — *Vernet* (Joseph). Paysages. — *Wouwermans*. Nombreux tableaux. — *Zorof*. Intérieur d'une salle basse. — *Zurbaran*. L'ange Gabriel.

Dessins de Raphaël, Poussin, Lesueur, Lebrun, Prudhon, Géricault, etc.

Bronzes : *Jean de Bologne*. Mercure. — *Michel-Ange*. Bacchus. — Pallas (antique).

Marbres : *Canova*. Tête de muse. — *Houdon*. L'Hiver et l'Été. — N° 571. Buste antique. — *Pradier*. Nyssia.

La *collection Bruyas*, dont le musée s'est récemment enrichi, contient des tableaux de l'école contemporaine d'*E. Delacroix* et de *Courbet*.

Places. — Promenades : *Place du Peyrou* (1685-1785), rectangle à pans coupés, long de 175 mèt., large de 125 mèt.; terrasse longue de 102 mèt. et large de 17 mèt., décorée d'un grand bassin avec château d'eau, *statue* équestre de Louis XIV; vue magnifique. — *Place Neuve*. — *Place de la Canourgue* (fontaine des Licornes). — *Place de la Préfecture* (fontaine ornée d'une statue de Cybèle). — *Place du Théâtre* (fontaine avec groupe des Trois Grâces). — *Esplanade* (statue en bronze du chimiste Édouard Adam). (C'est sur l'esplanade qu'a été construite la gare du chemin de fer de Palavas; *V.* ci-dessous). — **Jardin des Plantes**, fond'

Digitized by Google

par Henri IV et le plus ancien de France, 44,400 mèt. de superficie; beaux arbres exotiques, riches collections botaniques; école botanique et d'application.—*Jardin du Roi* (écoles forestière, de naturalisation, des vignes, etc.). — *Jardin de la Reine.*

Industrie et *commerce* : fabriques de couvertures de laine, de produits chimiqnes, d'instruments de pesage (bougies stéariques, cierges, chandelles, savon, commerce de vins, eaux-de-vie, de soieries, etc.).

[*Excursions :* — *Castelnau* (5 kil. N. E.), charmant v. sur une colline qui domine le Lez; constructions romaines (l'antique *Sextancia*). — *Lattes* (6 kil. S. E.; église romane, belles sculptures; débris romains); — *Pérols* (9 kil. à l'E.), *étang* de 1,200 hect., *source* du *Boulidou.* — *Lavérune* (7 kil. S. O.), villas. — (6 kil.) **Foncaude,** *source minérale* (débit en 24 h., 1,296 hectol.), eaux thermales carbonatées, calcaires, gazeuses; établissement de bains.— (11 kil., chemin de fer) *Palavas,* à l'embouchure du Lez (villas, établissements de bains de mer fréquentés). — (7 kil.) *Montferrier* (château du XIe s.; château du XVIIe s.); *Saint-Clément* (belle fontaine) et (11 kil.) *Prades,* à la *source du Lez,* grotte, cascade.—(19 kil.) *Saint-Mathieu-de-Tréviers,* d'où se fait, en 1 h. 50 min. (guide utile), l'ascension du **pic de Saint-Loup** (633 mèt.; très-b vue), *chapelle de Saint-Jos* — Maguelonne (*V.* ci-dessc — Château d'O ou d'Eau. 145.)]

De Montpellier au Vigan, R. 145 Lodève, R. 345 ; à Bédarieux, R.

85 kil. *Villeneuve-les-Maguelonne.—Église* des VIIIe et XI

[A 3 kil. S. E.) presqu'il **Maguelonne,** dont tous les fices ont été détruits, en 1 par ordre de Louis XIII, à ception de l'*église,* roma ogivale (portail orné de reliefs et d'une arabesque inscription du XIIe s.). — *salines de Villeneuve* (pro tion annuelle : 180,000 quin métriques de sel).]

91 kil. *Mireval.* — Au del la Robine de Vic, on trav sur un remblai de 4 kil., marais de la Grande-Palus la Grande-Maire, et les *sa de Frontignan,* (200,000 q taux métriques de sel par

98 kil. **Frontignan,** 3,00 sur les bords de l'*étang gril;* vins muscats renom — *Église* des XIIe et XIV clocher fortifié. — *hôtel de*

On franchit le *canal Étangs.* — Traversée de l'é d'Ingril sur une jetée de chers. — A g., la mer (digu *la Peyrade*). — A dr., lign Narbonne (R. 258).

105 kil. **Cette,** ch.-l. d 24,177 h., la ville la plus propre du midi de la Fr très-animée par l'industr

Digitized by Google

le commerce, située à l'embouchure de l'étang de Thau, divisée en *vieille* et *nouvelle ville*. — Bains de mer fréquentés. — *Établissement des bains de mer* sur une belle plage. — *Musée d'histoire naturelle* et *jardin botanique* de M. Donnet.

Port : — Rade protégée par une jetée de 500 mèt. (2 batteries), dite *brise-lames* : jetée de l'O., ou *môle* (600 mèt. de long), construite par Vaubán et par Riquet, défendue par les deux *forts* de Saint-Pierre et de Saint-Louis ; jetée de l'E. ou de Frontignan (500 mèt.). — *Phare* à feu fixe (4e ordre, 15 milles de portée). — *Industrie* et *commerce* : exportation de vins, eaux-de-vie, huiles, produits chimiques ; importation de laines et peaux de la Plata, farines, fruits, morues, métaux, houilles, etc. ; fabrication de futailles (200,000 par an), de vins étrangers surtout des vins d'Espagne. Les salines produisent environ 14,000 tonnes par an.

[De la *montagne de Cette* (180 mèt. d'alt.), beaux points de vue. — Étangs de **Thau** et de Vic. — A 4 kil. au N., **Bains de Balaruc**, sur une presqu'île qui s'avance dans l'étang de Thau, long de 18 kil., large 5 ou 8 et séparé de la mer par une étroite levée ; eau thermale (47° à 50°), chlorurée sodique, gazeuse. *Établissements de bains*. — Un hospice reçoit les malades indigents.]

De Cette à Bordeaux, R. 258.

ROUTE 140.

D'ARLES A LUNEL

45 kil. — Chemin de fer. — Trajet en 1 h. 25 min. — 1re cl., 5 fr. 55 c. ; 2e cl., 4 fr. 15 c. ; 3e cl., 3 fr.

Pont sur le Rhône de 294 mèt.

12 kil. *La Camargue*. — Pont tubulaire de 156 mèt. sur le petit Rhône qui sépare le dép. du Gard de celui des Bouches-du-Rhône ; 3 kil. 1/2 plus loin, autre pont sur le canal d'Aigues-Mortes à Beaucaire.

18 kil. **Saint-Gilles**, 6,804 h., près du canal d'Aigues-Mortes à Beaucaire. *Église* (mon. hist.), commencée en 1,116, admirée par les archéologues comme le chef-d'œuvre de l'art byzantin ; façade merveilleuse d'ornementation ; *vis de Saint-Gilles*, voûte annulaire rampante destinée à soutenir les marches d'un escalier. — *Maison romane* de la même époque que l'église. — Vignoble excellent de 5,000 hect. — Pont suspendu sur le petit Rhône. — Pont sur le ruisseau de Sainte-Colombe. — A g., (2 kil.) *étang de Scamandre*.

29 kil. *Gallician*, ham. de lac de Vauvert (R. 141).

36 kil. *Le Cailar* ; 3 ponts sur le Vistre et le Rhôny. — Pont sur le Mandin.

39 kil. *Aimargues*. — Pont sur la Cubelle. — On entre dans l'Hérault. — Pont sur le Vidourle.

42 kil. *Marsillargues* (château de 1623). — On rejoint la ligne de Tarascon à Cette (R. 139).

45 kil. Lunel (R. 139).

Digitized by Google

ROUTE 141.

DE NIMES ET DE LUNEL A AIGUES-MORTES

DE NIMES A AIGUES-MORTES

37 kil. — Chemin de fer en construction.

4 kil. Saint-Césaire (R. 139). — A dr., ligne de Cette. — Pont sur le Vistre.

13 kil. *Générac.* — Tranchée.

15 kil. *Beauvoisin* (château des Templiers).

20 kil. *Vauvert*, 5,129 h. (château où saint Louis tint un conseil de guerre).

23 kil. Le Cailar (R. 140).

25 kil. Aimargues (R. 140). — A dr. ligne de Lunel. — Pont sur la Cubelle.

27 kil. *Saint-Laurent d'Aigouze.* Ponts sur le Vidourle, le canal de la Roubine et le Vistre. — A g. le *Mas de Psalmody* et la *tour Carbonnière* (XIIIe s.).

37 kil. Aigues-Mortes (*V.* ci-dessous).

DE LUNEL A AIGUES-MORTES

18 kil. — Chemin de fer en construction.

De Lunel à la bifurcation en deçà d'Aimargues, 6 kil. (R. 140).

De la bifurcation à Aigues-Mortes, 12 kil. (*V.* ci-dessus).

18 kil. **Aigues-Mortes**, V. de 3,952 h., située à 1 mèt. d'alt.,, à 6 kil. de la Méditerranée, au N. de l'*étang de la Ville* et à l'origine des canaux de Beaucaire, du Bourgidou, de la Radelle et de la Grande-Robine. Les **Remparts** (mon. hist.) XIIIe-XIVe s., parallélogra de 545 mèt. de longueur 136 mèt. de largeur et 11 env. de hauteur (15 tours, tes flanquées de tours), peut-être le spécimen le complet de l'architecture taire du moyen âge. A l'an des fortifications, se trou *château ;* en avant des parts s'élève la **Tour Cons** (mon. hist.), bâtie par Louis et surmontée d'une relle de guet (30 mèt. de teur, 22 mèt. de diamèt., épais de 6 mèt. jusqu'à étage, belle vue de la forme). — *Clocher* du x restes d'un couvent des deliers ; *chapelle* des pén blancs (peintures de Sig *hôpital ; maison* avec une cheminée de la Renaiss sur la place, *statue* en l de *saint Louis* (1849). — *merce* de vins d'eaux de sel des *salines du Pecca*

Au S. d'Aigues-Morte *Grau du Roi ; phare* (fe de 3e ordre à éclats de min., 26 mèt. alt., 14 mi portée) à la pointe de gnette; feu de port fixe ro centre du manoir du môl *Bains de mer* très-fréq

ROUTE 142.

DE NIMES ET DE LU AU VIGAN

DE NIMES AU VIGAN

77 kil. — Route de voitures.

Digitized by Google

vices réguliers de Nîmes à Saint-Hippolyte et de Ganges au Vigan.

On traverse les Garrigues (*V.* Nîmes, p. 239). Vue sur la Tour d'Aigues-Mortes et la mer.

5 kil. *Vaqueyrols.* — Château à g. — (17 kil.) A g., *Montpezat* (ruines d'une tour). — (21 kil.) A dr. *Courbas* (tour des Sarrasins). — Descente. — Vallée du Vidourle, torrent aux vues soudaines et terribles.

25 kil. Vic-le-Fesq (*V.* ci-dessous). — 77 kil. Le Vigan (*V.* ci-dessous).

DE LUNEL AU VIGAN

79 kil. — Chemin de fer en exploitation de Lunel à Ganges. — Trajet en 2 h. 35 min. — 1re cl., 7 fr. 85 c.; 2e cl., 5 fr. 90 c.; 3e cl., 4 fr. 30 c. — Chemin de fer en construction de Ganges au Vigan.

De Lunel à la bifurcation près de Gallargues, 6 kil. (R. 139, en sens inverse).

10 kil. *Aubais* (château ruiné).

16 kil. *Sommières*, V. de 3875 h., au pied de la colline de Villevielle (99 mèt.) couronnée par une vieille tour. — Ruines d'un *château fort: tour* romane; château de la Renaissance.

23 kil. *Fontanès.* — 27 kil. *Vic-le-Fesq.* — 31 kil. *Orthoux.*

36 kil. *Quissac*, 1,556 h. — A 1 kil. au N., *château de Florian.* — A 7 kil. au S., *pont naturel de Corconne.*

A g., *bains de Fonsanges* (eaux sulfureuses).

42 kil. *Sauve*, 2,508 h., (débris d'un château, pont du moyen âge). — A g., *gouffre de l'Avan, du Frère et de la Sœur.*

50 kil. *Saint-Hippolyte le-Fort*, 4,203 h., entre le Vidourle et l'Argentesse. — Nombreuses usines; restes de fortifications; fort bâti par Vauban; bel asile protestant; châteaux de Figaret et des Graves; ruines d'un château fort à Saint-Hippolyte-le-Vieux.

Pont sur le Vidourle.

56 kil. *La Cadière.* On passe dans l'Hérault. — A dr., *montagne des Cagnassés.*

64 kil. *Ganges*, 4,121 h. (château ruiné, jolies promenades, fontaines abondantes).

On rentre dans le Gard.

69 kil. *Sumène*, 2,829 h. — Houille, minerai de fer et de plomb. — *Grottes.* — *Cascade du roc d'Aiquefolle.*

74 kil. *Le Pont de l'Hérault*, où l'on franchit la rivière de ce nom.

79 kil. **Le Vigan**, ch.-l. d'arr. de 5,104 h., sur l'Arre, au centre d'un petit bassin houiller. — Pont gothique. — Halle au blé, sur les ruines d'un temple romain. — Hôpital fondé en 1190. — Bel *hôtel de ville.* — *Promenade* plantée de châtaigniers énormes. — *Statue* en bronze *du chevalier d'Assas.*

[*Excursions:* — (2 kil.) la belle *source d'Isis* et *Bains de Cauvalat*, (eaux froides sulfurées); — (2 kil.) *Avèze* (marbres et pierres lithographiques), par le *pont de Mousse*; — (10 kil.) *Arre* et *Arrigas* (ruines druid

Digitized by Google

ques et romaines. — Ascension de la *montagne d'Aulas* (1,422 mèt.), sommet principal de la chaîne de *Lespéron*, séparée de l'Aigoual par la profonde déchirure où coule l'Hérault. Couvert de forêts, le Lespéron domine un immense et pittoresque panorama.]

Du Vigan à Mende, R. 342; — à Milau, R. 343.

ROUTE 143.

DU VIGAN A MONTPELLIER

59 kil. — Route de voitures.

Du Vigan à Ganges, 15 kil. (R. 142). — Franchissant la Sumène, on se rapproche de l'Hérault.

17 kil. *La Roque.* — On côtoie l'Hérault qui coule dans une gorge si étroite qu'il a fallu entamer le roc. Bientôt on passe au pied de la colline qui renferme la *grotte des Demoiselles*, très-belle, mais peu visitée à cause de ses précipices.

21 kil. *Saint-Bauzille-de-Putois.* — A (4 kil.) *Château-Brissac*, ruines d'un *château* (belle vue).

Au-delà de l'Alzon, on s'éloigne de l'Hérault.

31 kil. *Saint-Martin-de-Londres*, 1,089 h. — Restes d'anciennes fortifications. — Ruines du château de la Roquette.

42 kil. *Les Matelles*, 561 h. — *Cascades* du Liron. — Ruines de la *tour de Vias* et du *Château de Montferrand.*

59 kil. Montpellier (R. 159).

ROUT

DE PARIS

PAR TOU
ET AU

578 kil. (Bastide)
Jean). — Tra
(Bastide) et e
Jean) par trai
50 min. par tr
cl., 72 fr. 05 c
3e cl., 39 fr. 8

DE PARI

121 kil. — Traje
trains express
4 h. 7 min. pa
1re cl., 14 fr. 9
c ; 3e cl., 8 fr.

Au delà des
on croise la
avant de sort
fortifiée. A dr.,

6 kil. *Vitry-su*
du XIIIe et
avec flèche en
1848; *château*,

10 kil. *Choisy*
— Beau pont (18
1778; tombeau
l'Isle, dans le ci
de faïences et de
ques. — On pas
Seine dans celu
Oise. A dr., *Vi*
(menhir, fontain
portail du XVIIe
boiseries du XVIIe

15 kil. *Ablon.*

17 kil. *Athis-Mo*
chure de l'Orge.—
(mon. hist. du XI
teaux : d'*Athis*, d
de *Chaige*. — Ma

Digitized by Google

Dressé par A. H. Dufour, sous la Dir^on d'Ad. Joanne.

Digitized by Google

Digitized by Google

pagne qu'habita Mlle de Scudéry.

20 kil. *Juvisy-sur-Orge.*

A Montargis, par Malesherbes, R. 5.

On remonte la vallée de l'Orge (charmants paysages).

22 kil. *Savigny-sur-Orge.* Château (xve-xviiie s.). — Viaduc sur l'Yvette.

25 kil. *Épinay-sur-Orge. Château* et *parc;* asile d'aliénés, au château de Vaucluse.

Viaduc de 5 arches; à g., *forêt de Séguigny;* plus loin, château de *Villebousin, Longpont* (restes d'une abbaye du xie s.), *château de Lormoy,*

29 kil. *Saint-Michel.*

[Corresp. pour (6 kil.) *Marcoussis,* par (3 kil.) **Montlhéry** (ruines d'un *château* fort, mon. hist.).]

31 kil. *Brétigny.* — A dr., ligne de Vendôme (R. 145).

37 kil. *Marolles.* A g. (6 kil.), *Poudrerie du Bouchet.*

40 kil. *Bouray* (château de Prémigny). — Château de *Ménil-Voisin.*

45 kil. *Lardy.* — A g., château de Gillevoisin.

46 kil. *Chamarande* (château construit par Mansart; église du xiie ou du xiiie s.).

49 kil. *Étréchy.*

56 kil. **Étampes,** 8,228 h., ch.-l. d'arr. de Seine-et-Oise, au confluent de la Juine et de deux autres rivières. — Nombreux moulins. — *Tour Guinette* (mon. hist. de 1130 à 1170). — *Églises:* — *Notre-Dame* (mon. hist. du xiie s.), murs crénelés, flèche octogonale; — *Saint-Basile* (mon. hist.; portail O. et tour centrale du xiie s.), rebâtie au xvie s.; vitrail de Pinaigrier et vitraux modernes; — *Saint-Gilles* (xiie-xve s.); — *Saint-Martin* (mon. hist., xiie s.), flanquée d'une tour penchée du xvie s. — *Hôtel Saint-Yon, maison de Diane de Poitiers, hôtel d'Anne de Pisseleu.* — Hôtel de ville, du temps de Louis XII, récemment restauré. — *Tribunal.* — *Buste de Rose Chéri,* au théâtre. — *Statue de Geoffroy St-Hilaire.* — Promenades *des Prés, du Port, d'Henri IV* et *du Chemin de fer* (belle vue).

Viaducs sur la Louette et la Chalouette. — Rampe de 6,300 mèt. pour monter sur le plateau de la Beauce (145 mèt. 81 cent. d'alt.).

70 kil. *Monnerville.* — A 6 kil. S.-E., *Méréville,* 1,641 h.; *château* du xviiie s., flanqué de tourelles, embelli sous Louis XVI par le banquier Delaborde (grand salon décoré par Robert; parc dessiné par Robert et Joseph Vernet).

75 kil. *Angerville.* — 81 kil. *Boisseaux.* — 89 kil. *Toury.*

95 kil. *Château-Gaillard.*

102 kil. *Artenay* (antiquités gallo-romaines).

[Corresp. pour (16 kil.) *Patay* (victoire de Jeanne d'Arc, en 1429; combat du 4 décembre 1870, où le général de Tucé repoussa une forte colonne prussienne); — (17 kil.) *Orgères* (bataille du 2 décembre 1870, entre les 16e et 17e corps de la

Digitized by Google

2e armé de la Loire et l'armée du grand-duc de Meklembourg).]

108 kil. *Chevilly*. Forêt d'Orléans.

113 kil. *Cercottes*.

120 kil. *Les Aubrais* (buffet), bifurcation où s'arrêtent les trains express.

N. B. Un train spécial conduit les voyageurs à Orléans.

121 kil. **Orléans**, ch.-l. du dép. du Loiret, V. de 49,100 h., à 116 mèt. 03 cent. d'alt, sur la rive dr. de la Loire. — Un pont (1751-1761) de 9 arches inégales relie la ville au *faubourg Saint-Marceau*. A dr. et à g. du pont, beaux quais et belles promenades.

Églises : — **cathédrale Sainte-Croix** (mon. hist.), détruite par les protestants au XVIe s., réédifiée de 1601 à 1629; belles tours hautes de 87 mèt. y compris les anges, commencées en 1723; flèche reconstruite en 1859 par M. Bœswillwald, dans le style du XIIIe s., et dépassant de 15 mèt. les tours; à l'extérieur, façade, chevet et porte de l'évêque; à l'intérieur (5 nefs), bons tableaux de Jouvenet et de Murillo, Christ de Tuby; — *Saint-Aignan* (mon. hist., XVe s.), belles clefs de voûte; crypte ancienne; — *Saint-Euverte* (XIIIe-XVe s.), restaurée en 1857, porche remarquable; autour de l'église, ancien cimetière gallo-romain, mérovingien, carlovingien et capétien; — *Notre-Dame-de-Recouvrance* (1519), belle verrière; — *Saint-Paul* (XVe s.), façade refaite en 1854; — *Saint-Pierre du Martroi* (XVIe s.), tableaux, dont un de J. Res — *Saint-Pierre-le-Puellier* s.), récemment restaurée, relief en bois; — les cha *Saint-Aignan* et *Saint-Ja* servent de magasins (XV celle des *Minimes* a été r au culte. — A la *Chapel* séminaire (mon. hist. du s.), boiseries sculptées pa goullon sur les dessins brun; *crypte de Saint* (mon. hist.), découverte e et que l'on fait remonter ou au VIe s. — *Évêché* du

Hôtel de ville (mon. bâti en 1530, complétème manié depuis, et restau M. Dalton, de 1850 à 1854 sentant un corps de logi qué de deux ailes; *sta* bronze de Jeanne d'Arc, d celle du musée de Vers par la princesse Marie d'Or statuettes par Jouffroy; c des attribuées à Jean Gou l'intérieur (pourboire au cierge) : *Petit cabinet* (p de Jeanne d'Arc, de 158 tauré); *escalier d'honne le des mariages; salle* mort le roi François II; de réception (*cheminée*, s la Renaissance; copie *Jeanne d'Arc* d'Ingres, s te équestre de Jeanne d'A la princesse Marie). — *hôtel de ville*, construit à 1498, façade remarqua la Renaissance. — *Lycée*. *pital général*. — *Préfect Palais de justice* (1821-1 *Halle au blé* (1826), ba

Digitized by Google

un cimetière dont il reste un fronton sculpté. — *Bourse.* — *Tour Blanche* (rue des Africains), débris des tours qu'a illustrées le siége de 1429. — *Maisons :* de *Diane de Poitiers* (mon. hist.), rue Neuve ; d'*Agnès Sorel* (mon. hist.), rue du Tabourg, 15 ; de *Jeanne d'Arc* (mon. hist.), rue du Tabourg, 35 ; de *François Ier* (mon. hist.), rue Recouvrance ; de *Marie Touchet*, rue de la Vieille-Poterie, 9 et 13 ; de *Coligny*. — Maisons de la *place du Vieux-Marché ; — hôtel de la Vieille-Intendance ; — hôtel de la rue de Gourville ; — maison Royale*, bâtie par Louis XI, près de Saint-Aignan ; — deux maisons, rue Pierre-Percée ; — *maison de Pothier* et *salle des Thèses* (xve s.), rue Pothier ; — maisons, n° 62 rue des *Hôtelleries*, n° 15 rue *Sainte-Anne*, bâties par Ducerceau ; — n° 34, rue de l'*Aiguillerie* ; — n° 1, rue de l'*Ormerie*, 13 et 19 rue de l'*Huis-de-Fer*. — *Place du Martroy ; statue de Jeanne d'Arc*, par Foyatier. — *Statue* en bronze *de Pothier*, par Dubray (1859), sur le mail Sainte-Croix. — 2 *tours* de l'enceinte gallo-romaine.

Musée de peinture et de sculpture, dans l'ancien hôtel de ville (ouvert les dimanches et jeudis, de midi à 4 h., sauf en septembre et octobre ; tous les jours aux étrangers, de midi à 3 h.), un des plus riches musées de provinces, 592 tableaux, 192 dessins, 96 statues et objets sculptés, 8,000 estampes.

Tableaux principaux du musée : *Fragonard*, Jeanne d'Arc faisant son entrée à Orléans. — *Santerre*, plusieurs toiles. — *Patel*, paysages. — *Van Goyen*. Patineurs. — *Largillière*. Son Portrait. — *Vanloo*. Marie Leczinska, femme de Louis XV. — *Inconnu*. Rabelais. — *A. Sacchi*. La Résurrection de Lazare. — *J. Vernet*. Cascatelles de Tivoli. — *F. Bol*. Portrait. — *P. de Champaigne*. Saint Charles Borromée. — *D. Téniers* le jeune. L'Écureuse et le Jardinier. — *Decker*. Paysage. — *Inconnu*. Beau portrait d'homme. — *L. Giordano*. La Charité romaine. — *L. Cambiasi*. Le Serpent d'airain. — *Bassan*. L'Enlèvement des Sabines.

Statues et sculptures : Pradier. Vénus surprise au bain. — *Louis Roguet*. Statue en bronze de la République. — *Statues* en marbre de Pradier, de Moldnech et de Villain. — *Bas-relief* en marbre de Carrare. — Une *Bacchante*. — Un *Saint-François*. — *Statuettes* en bronze. — Terre cuite de Clodion.

Dessins : de *Guerchin, Van der Meulen, Géricault, Callot*, etc.

Musée d'histoire naturelle. — **Musée historique**, dans la maison de Diane de Poitiers, contenant des objets anciens et curieux, des antiquités romaines, des sculptures et des meubles du moyen âge, des vitraux, etc. — *Bibliothèque publique* (rue Pavée), 43,000 vol., 486 manuscr., médaillier. — *Jardin botanique* créé en 1640.

Digitized by Google

Orléans, occupée par l'armée allemande qui incendia et saccagea les faubourgs des Aydes, Saint-Jean et Bannier, fut reprise le 9 novembre 1870 par le général d'Aurelle de Paladines, après la bataille de Coulmiers; enfin, le 5 décembre, elle tomba au pouvoir des Prussiens, qui ne l'évacuèrent qu'après la signature du traité de paix en février 1871.

[A 7 kil. d'Orléans, **source du Loiret**, au milieu d'un beau parc dépendant du *château de la Source* (XVIIe s.). Les deux sources, appelées la *Grande-Source* ou l'*Abîme*, et la *Petite-Source* ou le *Bouillon*, sont réunies par un canal creusé en 1649. Plus loin, le *Gouffre*, ou *Givre*, absorbe la Duis tout entière et une partie des eaux du Loiret.]

D'Orléans à Sens, par Montargis, R. 4; — à Nantes et à Saint-Nazaire, par Tours, Saumur et Angers, R. 146; — à Châteaudun, R. 147; — à Nevers, par Bourges, R. 214; — à Malesherbes, R. 216; — à Gien, R. 217; — à Chartres, R. 433.

D'ORLÉANS A TOURS

113 kil. — Trajet en 2 h. 32 min. et 3 h. 15 min. par trains express; en 3 h. 42 min. par trains omnibus. — 1re cl., 13 fr. 90 c.; 2e cl., 10 fr. 45 c.; 3e cl., 7 fr. 65 c.

127 kil. *La Chapelle-Saint-Mesmin.* — *Église* (mon. hist.) en partie romane, en partie des XVe et XVIe s., crypte. — *Grotte* mérovingienne. — Débris d'une abbaye de Clovis. — Villas.

133 kil. *Saint-Ay.*

139 kil. *Meung*, 3,677 h. — *Pont* suspendu. — *Église de Saint-Siphard* (mon. hist.), portail roman; *château* (belle vue). — A (3 kil. 1/2) **Cléry**, 2,800 h., *église* ogivale (tombeaux et statues).

Viaduc des Mauves.

147 kil. **Beaugency**, 5,059 h. — Restes des *fortifications* et *porte Tavers*. — *Tour de César* (XIe s.) et *chapelle* (XIIIe s.), restes de l'ancien château fort, occupé par un dépôt de mendicité. — *Hôtel de ville* (mon. hist. de 1525), charmante façade. — *Église Notre-Dame* (mon. hist., XIe s.), beaux chapiteaux romans. — *Tour ronde du Diable*, reste de l'abbaye. — *Église Saint-Étienne* (mon. hist., XIe s.). — *Tour* de l'église Saint-Firmin (mon. hist. de 1530). *Tour de l'Horloge*. — *Maisons* anciennes. — Pont de 26 arches.

A Châteaudun, R. 147.

Viaduc de Tavers, long de 165 mèt., 12 arches. A g., *Tavers;* combat glorieux où l'amiral Jauréguiberry remporta l'avantage (9 décembre 1870). A g., clos de *Guignes*. — On entre dans le Loir-et-Cher.

159 kil. *Mer*, 4,269 h., sur la Tronne. — *Église* du style flamboyant; tour du XVe s. — De Mer on peut aller à (9 kil.) Chambord (*V.* ci-dessous). — *Viaduc* de Mer, long de 60 mèt. — A g., *parc de Chambord*.

164 kil. *Suèvres*, V. gallo-romaine (*Sodobrium* ou *Sodobria*). — Antiquités celtiques et gallo-romaines. — Mo-

Digitized by Google

numents druidiques, la *Pierre Maille*, les *cinq pierres* ou *pierre tournante de Dixiers*. *Églises* du XIe s. — *Château* féodal de *Saint-Dixier*.— *Cour-sur-Loire* (église du XIIe et XVe s.).

169 kil. *Ménars*. — Château bâti pour Mme de Pompadour, aujourd'hui école, asile et hospice de vieillards.

178 kil. **Blois**, ch.-l. du départ. de Loir-et-Cher, évêché, V. de 20,068 h., bâtie en amphithéâtre sur une colline de la rive dr. de la Loire et divisée en ville basse et en ville haute. — **Château**, mon. hist., restauré par M. Duban (ouvert tous les jours aux étrangers (pourboire). Quatre parties distinctes dont la plus ancienne, la salle des États, est du XIIIe s. Façade de 1501 dans laquelle s'ouvre la porte principale (statue de Louis XII). Façade N. bâtie par François Ier; façade O. bâtie par Mansart pour Gaston d'Orléans, en 1635. Aile de François Ier de 1515 à 1518; admirable *tourelle de l'escalier*. — *Salle des États* (30 mèt. de long., 22 mèt. de larg., et 18 mèt. de haut.), divisée en deux par 8 colonnes du XIIIe s., bien restaurée (fenêtres du XVe s.; belle cheminée; beaux vitraux). — Dans l'intérieur de l'aile de François Ier, au 1er *étage* : Salles des Gardes; galerie de la Reine; cabinet de toilette de Catherine de Médicis; chambre à coucher où cette reine est morte en 1589; charmant plafond); son oratoire (beaux vitraux modernes) et son cabinet de travail (ravissantes boiseries); au 2e *étage* : salles des Gardes; galerie du roi, cabinet de travail du roi, chambre à coucher du roi dans laquelle Guise vint mourir; arrière-cabinet dans lequel s'ouvrait la porte biaise où Guise reçut les premiers coups; cabinet de toilette du roi. — Tour des *Moulins* ou des Oubliettes (XIIIe s.), etc. — *Musée* (pourboire) des tableaux, gravures et antiquités, installé dans le bâtiment de Louis XII.

Cathédrale de 1678 sans intérêt; bas-reliefs en marbre blanc provenant du tombeau de la mère de Stanislas, roi de Pologne. *Palais épiscopal* bâti par Gabriel XVII (de la terrasse, vue magnifique). — *L'Église* **Saint-Nicolas** ou *Saint-Laumer* (mon. hist.) en restauration date surtout des XIIe et XIIIe s.; riche ornementation des corniches et des chapiteaux; belle coupole; chapelle romane de Saint-Laumer. — Débris de l'*abbaye de Saint-Laumer* (XIIe s.), détruite par les protestants; l'*Hôtel-Dieu*, récemment restauré, en occupe les bâtiments reconstruits au XVIIe s. — Sur l'autre rive de la Loire, *Hôpital général*. — *Notre-Dame-Immaculée* (XVIIe s.).— *St-Saturnin* (au faub. de Vienne) du IXe s., remaniée au XVIe s.

Préfecture (1825-1828).— *Palais de Justice* (1841). — *Hôtel de Ville* (1777), *bibliothèque* de 25,000 vol. — *Grand séminaire*, *chapelle* du XIIIe s. — *Fontaine Louis XII* (mon. hist. du XVe s.).

Digitized by Google

— *Tour Beauvoir*, antérieure à 1256. — *Magasin des subsistances militaires*, autrefois pavillon des *Bains de la Reine*, bâti par Anne de Bretagne. — Hôtels anciens : d'*Alluye*, XVIe s. (mon. hist.); *Denis-du-Pont*, XVIe s. (mon. hist.); du *Petit-Louvre*, XVe s.; d'*Amboise*, XVIe s.; d'*Épernon*, XVe s.; de *Guise*; *Gaillard* (presbytère) ; *Belot*, XVIe s.; de *la Poste* (Renaissance) : *Sardini* (fresques) ; de la *Chancellerie* (sculptures); *Tour d'Argent* (mon. hist. du XIIIe et du XVe s.). — *Château Saint-Lazare*, anc. léproserie.— Pont rebâti au XVIIe s., conduisant à *Saint-Gervais* (crème renommée). — *Promenades du Mail, des Allées. Butte des Capucins* — Deux aqueducs romains.

[A 5 kil., *eaux ferrugineuses de Saint-Denis* (établissement de bains).

A 14 kil., par la levée de la Loire et par *Saint-Dié-sur-Loire*, **Château** et **Domaine de Chambord** enclos par un mur de 35 kil. Le château, mon. hist., reconstruit en 1526, sur l'ordre de François Ier, ne fut terminé que sous Henri II. Résidence ordinaire de François Ier sur la fin de sa vie, ce château, qui avait vu Charles-Quint en 1539 continua d'être visité par les rois de France : il fut donné au maréchal de Saxe en 1748, puis au prince de Wagram en 1809. Il fut acheté, en 1821, avec le produit d'une souscription, pour le duc de Bordeaux.

Le château de Chambord forme un carré long de 156 mèt. sur 117 mèt., flanqué aux angles de 4 grosses tours de 19 mèt. 50 de diamètre, et dont les constructions entourent en partie un second édifice moins grand, flanqué aussi de 4 tours, à toit aigu terminé par une lanterne. Au-dessus des voûtes des salles s'élève un merveilleux couronnement pyramidal surmonté d'un belvédère et d'un campanile d'une grande richesse de détails. Magnifique *escalier* en spirale à doubles rampes superposées; *oratoire*; chapelle achevée par Henri II et bien conservée; riche ornementation des cheminées, lucarnes, tourelles; 440 pièces, toutes à cheminées, non meublées. — Près du château, petite *église* achevée en 1855.

On peut revenir à Blois par la *forêt de Boulogne* (3,968 hect.); (7 kil.) *Bracieux*; (10 kil. 1/2) *Tour-en-Sologne*, et visiter (16 kil.) le **château de Cheverny** (mon. hist. de 1634), beau parc; pavillons sculptés; *galerie* de peintures; belle *salle à manger*; au premier étage, *appartement du roi; salle des gardes; chambre du roi, escalier sculpté*. — A 4 kil. de *Cour-Cheverny*, *forêt de Russy* (3,207 hect.) et à 1 kil. de la maison de garde on trouve le **château de Beauregard** (mon. hist.) des XVIe et XVIIIe s. (galerie de 420 portraits de rois et de personnages célèbres, depuis Charles VI jusqu'à Louis XIV; *carreau*

Digitized by Google

émaillé unique en France.).]

De Blois à Châteaudun, R. 147; — à Vendôme, R. 148; — à Romorantin, R. 183; — à Châteauroux, par Valençay, R. 184; — au Blanc, R. 185; — à Loches, R. 186.

188 kil. *Chouzy.* — *Église* souterraine et débris d'un cloître.

193 kil. *Onzain.* — Sur l'autre rive de la Loire, à 20 min., **château** restauré **de Chaumont** (mon. hist. du XVe et du XVIe s.) habité par Diane de Poitiers (1559) et Catherine de Médicis, bien restauré par Mme la vicomtesse Walsh. Belle vue de la terrasse; *chapelle* avec un beau retable en bois sculpté, vitraux, siége en chêne sculpté et chapeau du cardinal d'Amboise; grande *galerie*; bibliothèque; *salons*; appartements decorés dans le style de la Renaissance; *Chambre de Catherine de Médicis*, salle des gardes, salle du conseil royal et autres pièces historiques (tableaux, objets d'arts, bahuts, etc.).

198 kil. *Veuves.* — On passe dans l'Indre-et-Loire.

205 kil. *Limeray*, sur la rive g., de la Loire, *château de la Roche.*

211 kil. **Amboise**, 4,188 h., sur la rive g. de la Loire. — **Château** (mon. hist.) sur l'emplacement d'une forteresse romaine, reconstruit au IVe s., agrandi par Charles VII, Charles VIII et Louis XII. — Abd-el-Kader y fut enfermé pendant cinq ans (1847-1852). — On y remarque surtout: la *grosse tour* (40 mèt.); la **chapelle**, merveille de l'art ogival; de beaux chapiteaux sculptés; les *salles* occupées par Abd-el-Kader; l'ancienne *salle des gardes.* — Au sortir du château, on peut voir l'emplacement du *camp de César* et d'immenses *caves* (mon. hist.) appelées *greniers de César* ne datant que du XVIe s.. — *Cimetière arabe.* — *Église St-Denis* (XIIe-XIIIe s.) — *Chapelle Saint-Florentin* (XVe s.) — *Église de Notre-Dame du Bout-des-Ponts* (1515). — Sur le *Mail*, *obélisque* érigé à Chaptal. — *Hôtel de ville* (XVIe s.). — *Porte* ancienne. — Château du *Clos-Lucé.* — *Église Saint-Denis* (mon. hist., XIIe et XVIe s.).

A 4 kil. *fonderie de Pocé* (500 ouvriers); — à 17 kil., Chenonceaux (R. 182).

D'Amboise à Loches, R. 187.

217 kil. *Noizay* (château du XVIIIe s.; église des XIe et XVIe s.).

220 kil. *Vernou* (église, mon. hist., des XIIe et XIIIe s.; château de *Jallanges* et de *Marcheval*).

223 kil. *Vouvray*, 2,267 h., sur la rive dr. de la Loire. Bons vins. Commerce important. Château de Moncontour. — Église du XVe s. — *Pont de Montlouis*, sur la Loire.

224 kil. *Montlouis.* — Pont sur la partie du canal du Berry qui réunit la Loire au Cher. — A g., château de *Cangé* et ligne de Bordeaux à *Saint-Pierre-des-Corps.*

234 kil. **Tours**, 42,450 h., ch.-l. du départ. d'Indre-et-Loir, archevêché, est situé sur

Digitized by Google

rive g. de la Loire, à 55 mèt. d'alt. — Des tours de la cathédrale et du *pont* de pierre (1765-1777), long de 434 mèt., large de 14 mèt., belle vue.

Églises : Cathédrale de Saint-Gatien (mon. hist., 1170-1547); chœur du XIIIe s., transsept du XIVe s., nef du XVe s., grand *portail* des XVe et XVIe s., restauré et décoré de 36 statuettes, *tours* merveilleuses d'ornementation (69 et 70 mèt., belle vue), grande rose (vitraux du XVe s.), curieuse abside ; *rosaces* et *verrières* du chœur. A l'intérieur (94 mèt. de longueur, 46 mèt. de largeur dans les transsepts, 29 mèt. de hauteur dans la nef), *mausolée* des enfants de Charles VIII (fin du XVe s.), sculpté par les frères Lejuste, restauré en 1825; tombeaux de 3 archevêques et tableau de l'école espagnole; *cloîtres* (XVe s.). — **Saint-Julien** (mon. hist., restauré par M. Guérin), du XIIIe s., chapelles absidales (XVIe s.), tour du XIe s.; restes de peintures murales ; vitraux modernes. A côté, salle du XIIIe s., servant d'écurie. — *Notre-Dame-la-Riche* (XIIe-XVIe s.), restaurée; verrières du XVIe s.; *crypte* de Saint-Gatien à peu de distance. — *Saint-Clément* (XVe s.), halle au blé. — *Saint-Saturnin* (1473) autrefois église des Carmes. — *Saint-François-de-Paule* (XVIIe s.). — *Saint-Pierre-des-Corps* (XVIe s.).— *Les Jacobins* (XIIIe s.), magasin à fourrage. — *Les Minimes* (XVIIe), chapelle du lycée, curieuses boiseries. — *Église de la Mission*, peintures de M. E. Lafont. — *Ste-Croix*, *St-Pierre-le-Puellier*, *St-Éloi*, églises ruinées, restes du XIIe et du XIIIe s. — *St-Symphorien* (XIIe-XVIe s.). — *Chapelle St-Libert* (XIIe s.). — *Tour* (mon. hist.) de l'ancienne collégiale de Saint-Martin, XIIe-XIIIe s. — *Palais de l'Archevêché*, XVIIe s. — *Petit Séminaire*, bibliothèque de 20,000 vol.

Édifices civils : *Hôtel de ville* (XVIIIe s.). — *Préfecture moderne.*— *Palais de justice* (1840, style dorique). — *Gendarmerie;* — *Pénitencier.* — *Palais du commerce* (XVIIIe s.). — *Caisse d'épargne.* — *Caserne de cavalerie; tour. de Guise* (XIIe ou XIIIe s.). — *Hospice général*, 1,200 lits. — *Hôtel Gouin*, XVe s., restauré. — *Maison* dite de *Tristan l'Hermite* (mon. hist., fin du XVe s.). — Restes de l'*hôtel Semblançay.* — *Halles* construites par M. Guérin. — Maisons des XIIe, XIIIe, XIVe et XVe s. — *Fontaine* de 1510 (sur les plans de Michel Colomb). — *Statue de Descartes*, par M. de Nieuwerkerke, à l'extrémité de la belle rue Royale.

Musée ouvert les dimanches et les jeudis, de midi à 4 h.; — tous les jours aux étrangers, moyennant un pourboire.

Principaux tableaux : *Boucher.* Apollon et Latone; Nymphes. — *Bon Boullongne* et *Louis Boullongne.* Plusieurs toiles. — *A. Cappel.* Colère d'Achille; Adieux d'Hector et d'Andromaque. — *E. Delacroix.*

Digitized by Google

Musiciens arabes. — *Jouvenet.* Le Centenier. — *Lebrun.* Louis XIII. — *Lesueur.* Saint Sébastien; Saint Louis. — *Parrocel.* Bataille; Fête vénitienne. — *N. Poussin.* Triomphe de Silène. — *J. Vernet.* Marine. — *Caravage.* Saint-Sébastien. — *P. de Champaigne.* Le Bon Pasteur; Saint Zosime et Sainte Marie Égyptienne. — *Rubens.* Mars couronné par la Victoire; Plantin et sa femme devant la Vierge. — *Van der Meulen.* Louis XIV à Vincennes. — *Canaletti.* Vue de Venise. — *L. Carrache.* Saint François. — *Guerchin.* Céphale et Procris; Cléopâtre; Esther; Agar. — *Tintoret.* Judith. — *P. Véronèse* ou *Alexandre Turchi*, dit *l'Orbetto.* Sainte Ursule. — *Claude Lorrain.* Son Portrait. — *Rigaud.* Louis XIV.—Antiquités provenant de Saint-Gatien; plâtres moulés sur l'antique; marbres.

Musée d'antiquités, celtiques, gallo-romaines, du moyen âge. — ***Musée*** d'histoire naturelle.

Bibliothèque (de midi à 4 h., mardi, jeudi, vendredi, samedi), établie dans l'ancien hôtel Papion, 50.000 vol., collection précieuse de manuscrits. — Riches *archives départementales*

Antiquités gallo-romaines : Enceinte (mon. hist.) du IVe ou Ve s. — Restes d'un *amphithéâtre* romain.

Industrie : Étoffes de soie, passementerie, rubans, draps, serges, amidon, lavoir de laine, tanneries. — *Imprimerie Mame*, une des plus importantes de France, fondée au commencement de ce siècle. — Vitraux peints, poteries artistiques. — *Commerce* considérable, soies, eaux-de-vie, grains, fruits secs, cire, chanvre, lin.

En 1870, Tours devint la résidence de la délégation du gouvernement de la Défense nationale, qui la quitta le 1er décembre pour se réfugier à Bordeaux. Les Allemands occupèrent Tours le 21 décembre.

Promenades : le Mail ; — avenue du Champ de Mars; — ponts sur la Loire; avenue de Grammont.

[*Excursions :* — 1 kil. *Château de Plessis-lès-Tours*, bâti en 1463 par Louis XI, plus qu'à demi détruit, récemment restauré. — Au delà de l'*église* romane de *Sainte-Radegonde* (2 kil.), célèbre *abbaye de Marmoutiers*, fondée par saint Martin, détruite en 1793, occupée par les dames du Sacré-Cœur (beau *portail de la Crosse* du XIIIe s.; donjon; tourelles; église moderne; vieille tour carrée). — 7 kil. *Rochecorbon*, église des XIe et XIVe s.; *lanterne* ou tour carrée, haute de 8 à 10 mèt., reste du château *des Roches; église* ogivale de *Saint-Georges*, XIe et XIIe s., précédée d'un escalier de 122 marches, taillé dans le roc. — (8 kil.) Mettray (R. 150). — (34 kil.) Chenonceaux (R. 182). — (40 kil.) Loches (R. 186).

Pour les châteaux de Luynes, Langeais, Azay-le-Rideau, Vil-

Digitized by Google

landry et les caves Gouttières de Savonnières, *V.* la R. 146.

De Tours à Paris, par Vendôme, R. 145; — à Nantes et à Saint-Nazaire, R. 146; — au Mans, R. 150; — à la Flèche, R. 151; — à Bressuire, par Chinon et Loudun, R. 167; — à Vierzon, R. 183; — à Chateauroux, R. 188.

DE TOURS A BORDEAUX

344 ou 351 kil. — Trajet en 8 h. par trains express; en 10 h. 10 min. par trains omnibus. — 1re cl., 42 fr. 40 c. (Bastide) et 45 fr. 25 c. (Saint-Jean); 2e cl., 31 fr. 80 c. et 32 fr. 45 c.; 3e cl., 25 fr. 35 c. et 25 fr. 85 c.

A g., ligne de Paris, à dr., lignes de Nantes et du Mans. — Pont sur le Cher. — *Viaduc de Grammont.* — A g., *château de Candé*, à dr., *château de la Roche.* — *Viaduc sur l'Indre*, long de 751 mèt., haut de 21 mèt. 30 c., 59 arches.

245 kil. *Monts*, à 2 kil. 1/2 à dr.; à g., *poudrerie du Ripault* (500,000 kil. de poudre par an), et (5 kil.) *Montbazon* (église et château du XIIe s.).

254 kil. *Villeperdue.*

[Corresp. pour (10 kil.) *Ste-Catherine-de-Fierbois* (église, mon. hist., fondée par Charles-Martel, reconstruite par Charles VII et Louis XI.]

Viaduc sur la Manse, long de 303 mèt.

266 kil. *Sainte-Maure* (église du XIIe s., avec crypte, renfermant la sépulture des Rohan-Guéménée).

[Corresp. pour (13 kil.) l'*Ile-Bouchard* (dolmen, églises St-Gilles (XIIe et XVIe s.), Saint-Maurice, des Cordeliers, ruines du prieuré de Saint-Léonard).]

277 kil. *Port-de-Piles*, sur la Creuse. — Viaduc de 3 arches, haut de 10 mèt., long de 180 mèt., sur la Creuse; limite des départ. d'Indre-et-Loire et de la Vienne.

281 kil. *Les Ormes*, sur la Vienne; *château* de la famille Voyer d'Argenson.

285 kil. *Dangé.*

293 kil. *Ingrande-sur-Vienne.*

299 kil. **Châtellerault**, 14,278 h., ch.-l. d'arr. de la Vienne, sur la rive dr. de la Vienne. — *Pont* en pierre construit sous Henri IV et réunissant la ville au faubourg de *Châteauneuf*, où est située la **Manufacture d'armes**, une des plus considérables de France (il faut un permis pour la visiter; 1,800 ouvriers, *musée* d'armes). — *Église Saint-Jacques*, XIe s. — *Église Saint-Jean-Baptiste* (1469). — Vieille *église* ogivale au faubourg de Châteauneuf. — *Tourelles* de l'ancien château. — Restes de l'enceinte. — *Maisons* du XVe s. — *Promenade de Blossac* (fontaine). — *Industrie :* coutellerie. — *Commerce :* vinaigres, vins, asperges, pruneaux dits de Tours.

A Saumur, R. 170; au Blanc, R. 190.

Pont sur la Vienne. — Vallée du Clain. — A dr., *forêt* de Châtellerault.

308 kil. *Les Barres.* — A *Naintré*, ruines d'une *mansio* romaine appelée le *Vieux-Poitiers.* — Sur la rive dr. du Clain, *Moussais-la-Bataille*, où Charles Martel défit les Arabes.

Digitized by Google

313 kil. *La Tricherie.*

317 kil. *Dissais* (beau château du XVe et du XVIe s.; maison seigneuriale de *Maris*, du XVe s.).

321 kil. *Clan.* — A 2 kil., *Saint-Georges-les-Baillargeaux* (dolmen d'Aillé ; église des XIe, XIIe, XIIIe et XVe s.; château de Vaires, XVIe s.). — 324 kil. *Chasseneuil.*

332 kil. **Poitiers**, 30,036 h., ch.-l. du départ. de la Vienne, sur un promontoire rocheux qui domine les vallées pittoresques du Clain et de la Boivre.

Églises : **Cathédrale** (XIIe-XIVe s.); tours de la façade inachevées; portails sculptés, belle *porte Saint-Michel;* à l'intérieur, *stalles* des XIIIe et XIVe s. les plus anciennes de France. — **Temple Saint-Jean**, des premiers temps du christianisme (mon. hist.). — *Sainte-Radegonde* (mon. hist.), bâtie en 1099; tour du XIe s. avec portail du XVe s.; vitraux, peintures, sacristie du XIIe s.; crypte, avec *tombeau* et *statue de sainte Radegonde*, attribuée à Girardon. — **Notre-Dame-la-Grande** (mon. hist. du XIe s.), romano-byzantin); façade avec un grand *bas-relief ;* portail de dr. du XVIe s.; intérieur peint de couleurs trop éclatantes. — *Montierneuf* (mon. hist., des XIe et XVIIe s.). — *Tour* romane de *Saint-Porchaire* (mon. hist.). — *Saint-Hilaire-le-Grand* (mon. hist., X^e^-XIe s.), en restauration. — *Cuvier Saint-Hilaire* (XIe s.), ancien cellier du chapitre. — Ancien *doyenné* (XVe s.) occupé par l'école normale primaire. — *Église* moderne des Jésuites.

Palais de Justice du XIVe s. (mon. hist.), ancien palais des comtes de Poitou; *salle des Pas-Perdus*, de 49 mèt. 30 c. sur 17, récemment restaurée; vastes cheminées; donjon flanqué de 4 tours du XIVe s. — Riche *façade* de la *Prévôté*, XVe s. (école chrétienne). — *Préfecture.* — *Chapelle du lycée* (beau tabernacle du XVIIe s., tableau de 1615). — *Hôtel de ville* moderne. — *Chapelle du Grand-Séminaire*, du XVIIe s. (*bibliothèque* de 10,000 vol. et dragon appelé la *Grand' Gueule*). — *École de droit*, instituée en 1431, renfermant les *Facultés*, la *Bibliothèque* (30,000 vol., 400 manuscr.), les *Archives*, le *Musée des antiquités* (celtiques, romaines, mérovingiennes, etc.), le *Musée de tableaux* et le *Musée d'histoire naturelle.*

Dolmen de la Pierre-Levée (mon. hist.), long de 6 mèt. 80 c., large de 4 mèt., 60 c., haut de 2 mèt. — *Arènes* (mon. hist.), débris insignifiants. — *Parc de Blossac* (10 hect.; groupe par Étex; belle vue). — *Pont Joubert*, dominé par le *Rocher de Coligny.* — Près du *Porteau, puits* d'origine et de destination inconnue. — A 2 kil. 1/2, aqueduc romain de *Parigné.* — Près de la gare, *anciennes murailles* (XIVe s.). — *Fontaine* du XIVe s.

Industrie et commerce : peausserie, fromages (*chabichou*).

De Poitiers à la Rochelle et à Rochefort, R. 160; — à Bressuire, R

Digitized by Google

168; — à Saumur, R. 169; — à Limoges, R. 189; — à Argenton, par le Blanc, R. 191.

Au sortir de la gare, tunnel de 300 mèt. — Vallée du Clain, que l'on traverse quatre fois entre Poitiers et Ligugé.

337 kil. *Saint-Benoît.* Église des XIe et XIIe s. — Grottes de *Passe-Lourdin.*

A la Rochelle et à Rochefort, R. 160.

340 kil. *Ligugé.* Monastère, le plus ancien de France, fondé par saint Martin; *église* (mon. hist.) du XVe s.; restes d'aqueducs gallo-romains.

346 kil. *Iteuil.* — Tunnel de *Bachées* (429 mèt.).

352 kil. *Vivonne*; 2,290 hab.; église des XIIe et XIIIe s.; ruines d'un château du XIIe s. — *Manoir* de *Cersigny.* — *Maisons* anciennes.

Ponts sur le Clain et sur la Dive. — A g., *Voulon*, où Clovis défit les Visigoths (VIe s.).

366 kil. *Couhé-Vérac*, 1,749 h.

375 kil. *Épanvillers.*

384 kil. **Civray**, 2,288 h., ch.-l. d'arr. de la Vienne. — *Église St-Nicolas* (mon. hist. du XIIe s.). — *Église St-Clémentin* (XIIe s.). — Rue Louis XIII, *maison* du XVe s. — Ruines d'un *château* (XIIIe s.). — *Dolmen* de la *Pierre-Pèse*, dans un bois. — *Grottes* celtiques du Chaffaud, à 4 kil.

De Civray à Niort, R. 171.

398 kil. **Ruffec**, 3,235 h., ch.-l. d'arr. — *Église* à façade romane. — Pâtés de perdrix aux truffes, justement renommés.

De Ruffec à Niort, R. 171; — au Dorat, par Confolens et Bellac, R. 194.

Tunnel des Plans (500 mèt.). A dr., *Courcôme* (*église*, mon. hist., des Xe-XVe s.).

408 kil. *Moussac.*

416 kil. *Luxé;* ruines romaines. — Pont sur la Charente.

426 kil. *Saint-Amant-de-Boixe*, 1,732 h. Église (mon. hist.) du XIIe s.; restes du cloître d'une ancienne abbaye.

432 kil. *Vars.*

445 kil. **Angoulême**, 25,928 h., ch.-l. du départ. de la Charente, à 72 mèt. d'alt., sur un promontoire dominant la Charente et l'Anguienne. Très-belle vue des remparts transformés en promenades. — **Cathédrale**, *Saint-Pierre* (mon. hist.), XIIe-XVIe s., restaurée dans le style roman; façade couverte de sculptures; nef unique, surmontée de trois coupoles. Clocher reconstruit par M. Abadie. Dans le chœur, stalles de 1579, tombeaux de 4 évêques (XIe et XIIe s.). — *Saint-Martial* (1852-1853), du style roman; clocher de 50 mèt. — *Église des Cordeliers*, aujourd'hui *chapelle de l'Hospice* (beaux vitraux; tombeau de Guez de Balzac). — *Collégiale de Saint-André*, XIIe s. (chaire sculptée). — *Hôtel de ville* construit par M. Abadie dans le style du XIVe s., et comprenant une *tour* octogone et une tour ronde (XVe s.), restes de l'ancien château. — *Palais de justice* et *fontaine* sur la place du Mûrier. — *Bibliothèque de la ville*, 15,000 vol. — *Evêché*,

Digitized by Google

XVIe s., restauré. — *Maison* où est né Balzac en 1597. — *Maison Saint-Simon* (Renaissance), rue Cloche-Verte. — *Prison* dans l'ancien Châtelet, du XIIIe s.; *tour Prégnante*. — *Rempart du N.*, beau panorama. — *Grotte de Saint-Cybard*, rendue au culte. — Places du *Palet* et *Beaulieu*. — *Casernes*; nouvelles *prisons*. — Château de la *Tour-Granier* (XIIIe s.).

Industrie et commerce : Entrepôt de 21 papeteries, 2,500 ouvriers, 4,500,000 kilogr. de papier par an. Ateliers pour le glaçage et le satinage; fabrication de registres; fonderies, etc.

[*Excursions :* aux (6 kil.) papeteries de Maumont et de Veuze, sur la **Touvre** qui arrose la plus belle vallée de l'Angoumois, et dont les trois belles sources, le *Dormant*, le *Bouillant* et la *Lèche*, jaillissent au pied d'une haute colline que couronne le *château* dit *de Ravaillac*. Ces deux papeteries occupent 400 ouvriers, fabriquent 700,000 kilogr. de papier et consomment 1 million de kilogr. de chiffons par an. — A 1 kil. au-dessous de Maumont, se trouve Ruelle (R. 195). — A 5 kil. d'Angoulême, en aval, sur la Charente, *poudrerie de Thérouat* (17 usines, 1,200,000 kil. de poudre par an).]

D'Angoulême à Rochefort, R. 175; — à Bordeaux, par Barbezieux, R. 174; — à Limoges, R. 193; — à Périgueux, R. 197; — à Bergerac, par Ribérac, R. 198.

Tunnel de 740 mèt. — A dr., ligne de Rochefort (R. 173 et *église* de *Saint-Michel-d'Entraigues* (mon. hist. du XIIe s.).

453 kil. *La Couronne;* papeteries renommées. *Église* romane du VIIe s. (?). Ruines d'une *abbaye* (mon. hist.) des XIIe, XIIIe et Xve s. Château de l'*Oiselerie*, bâti sous François Ier.

459 kil. *Mouthiers*, sur la Boëme. *Château de la Rochechandry*, reconstruit en 1855. — Viaduc des Couteaubières.

467 kil. *Charmant.* — *Tunnel de Livernant*, 1,471 mèt. — *Viaduc* en fonte.

479 kil. *Montmoreau*, ch.-l. de c. de 771 h. Restes de l'ancien château (XVIe s.). Église (mon. hist.) du XIIe s.

496 kil. *Chalais*, 775 h.; *château* ruiné des Talleyrand. — Ponts sur la Tude.

510 kil. *La Roche-Chalais;* promenade de *la Terrasse*, beau panorama.

A Périgueux, par Ribérac, R. 199.

Pont sur la Dronne.

517 kil. *Les Églisottes;* papeterie de *Montfourrat*.

527 kil. **Coutras**, 3,685 h., sur la Dronne. Ruines du château.

De Coutras à Saintes, R. 175; — à Périgueux, R. 181.

Moulins (9 paires de meules) et *château de Laubardemont*. — Pont sur l'Isle.

535 kil. *Saint-Denis-de-Pile; église* romane (mon. hist.). — Près de là, *château de la Grave*, à la famille Decazes.

545 kil. **Libourne**, 14,960 h., ch.-l. d'arr. de la Gironde, au

Digitized by Google

confluent de l'Isle et de la Dordogne, dans une plaine magnifique que domine le tertre de Fronsac. — *Port* pour navires de 300 tonneaux. — *Tour de l'Horloge* (1567). — *Hôtel de ville* du XIVe s. — *Église Saint-Jean*, récemment rebâtie (tour ogivale haute de 71 mèt.). — *Hôpital civil et militaire* (1835). — Vastes *casernes de cavalerie* commencées en 1778, continuées en 1828, et restées inachevées. — *Théâtre* de 1806, remanié en 1815 et 1817. — *Statue* du duc Decazes. — *Maisons* en bois du XIVe s. — Pont de pierre, long de 145 mèt., large de 12 mèt., sur la Dordogne. — Pont suspendu, sur l'Isle. — *Exportation* de vins, blés et farines. — Construction de petits navires. — Promenade (30 min.) au tertre de *Fronsac* (70 mèt., belle vue).

De Libourne à Saintes, R. 175; — au Buisson, par Bergerac, R. 196.

Pont de 9 arches sur la Dordogne. — Pont de pierre au-dessous. — *Viaduc d'Arveyres*, long de 1,180 mèt., 100 arches.

548 kil. *Arveyres*. Ruines d'un *manoir* du XIVe s.

552 kil. *Vayres*. Beau château des XIIIe et XIVe s. — *Église* du XIe s. — Pont de 4 arches sur la Dordogne.

558 kil. *Saint-Sulpice-de-Faleréns*. Belle croix de cimetière (mon. hist.).

561 kil. *Saint-Loubès*. — A dr., **pont de Cubzac**, sur la Dordogne; longueur du pont et des ouvrages qui en dépendent, 1,545 mèt.; hauteur, 88 mèt. — On traverse la plaine d'*Entre-deux-Mers*.

565 kil. *La Grave d'Ambarès*.

A Angoulême, par Barbezieux, R. 174.

A g., *vignobles* célèbres du *Carbon-Blanc*. Trois viaducs et trois tunnels.

573 kil. *Lormont*. Chantier de construction sur la rive dr. de la Garonne. — Au sortir d'un cinquième et dernier tunnel, on embrasse d'un coup d'œil la courbe de 6,000 mèt. que forme la Garonne, et le long de laquelle s'étendent le port et les quais de Bordeaux. Ce vaste bassin est couvert de bâtiments. On atteint la *gare de la Bastide*, qu'un magnifique pont de fer relie à la *Gare Saint-Jean*, située sur la rive g. de la Garonne.

578 kil. (Bastide) ou 585 kil. (Saint-Jean) **Bordeaux**.

Bordeaux, 194,055 h., ch.-l. du départ. de la Gironde, archevêché, cour d'appel, sur la rive g. de la Garonne.

Le *port* (chemin de fer) en forme de demi-cercle, a été quelquefois appelé le *port de la Lune*; il est accessible aux bâtiments de 2,000 à 2,500 tonn., et peut contenir 1,000 à 1,200 navires. — Le *pont* de Bordeaux, construit de 1810 à 1821, a 17 arches en briques et pierres de taille; les 7 arches du milieu ont 26 mèt. 49 c. d'ouverture, les autres décroissent jusqu'à 20 mèt. 84 c. d'ouverture aux

Digitized by Google

culées. A chaque extrémité sont deux pavillons décorés de portiques : belle vue du pont sur la Garonne et ses rives. — En face du pont s'élève la *porte de Bourgogne* (1751-1755), transformée en 1807 en arc de triomphe. — Le *pont du chemin de fer*, en amont du précédent, se compose de 7 travées, dont deux de 57 mèt. 50 c. et cinq de 77 mèt.; les piles sont formées chacune de deux cylindres en fonte remplis de béton; un passage est ménagé pour les piétons.

Ruines gallo-romaines d'un amphithéâtre, appelé *palais Gallien*, et démoli à partir de 1792.

Églises : **Cathédrale** *Saint-André* (mon. hist.; XIIIe-XVIe s.), remaniée et restaurée; *cloître* (en restauration; XIVe s.); belle porte du N. (clochers hauts de 50 mèt.); *porte royale* (sculptures). A l'intérieur : bas-reliefs de la Renaissance, reliquaire (XVe s.), tableaux de Véronèse et des Carrache, sculptures remarquables, vitraux du transept, *tombeau du cardinal de Cheverus*, par Maggesi (1850). *Clocher Pey-Berland* (mon. hist., XVe s., haut de 47 mèt.), *statue de la Vierge*, en cuivre (1863). — *Saint-Michel* (mon. hist., reconstruite aux XVe et XVIe s.); portails sculptés. Caveau et cadavres momifiés dans la tour; clocher séparé, du XVe s., haut de 107 mèt. avec la flèche. — *Sainte-Croix* (mon. hist., X^e^-XIIe s.); magnifique façade restaurée; voûte remarquable; fonts baptismaux; peintures murales; tombeaux. — A côté de l'église, *hospice des vieillards* (XVIIIe s.); restes du *fort Louis*. — *Saint-Seurin* (mon. hist., XIe-XIIIe et XVe s.), *crypte* curieuse (cénotaphe de saint Fort, Renaissance); beau portail S. (1267); cloître avec des tombes du VIIIe s. — *Saint-Éloi* (mon. hist. des XIIIe-XVe s.). — *Sainte-Eulalie* (mon. hist., XIVe-XVe s.). — *Saint-Pierre* (mon. hist.). — *Saint-Bruno* (mon. hist., XVIIe s.), tableaux de Ph. de Champaigne et du Dominiquin; marbres précieux. — Quatre *temples protestants*; une *synagogue*.

Monuments civils : *Préfecture* (1775). — *Palais de justice* (1846), statues de Montesquieu, d'Aguesseau, Malesherbes, l'Hôpital, par Maggesi; derrière le palais de justice sont les *prisons* départementales, élevées sur l'emplacement du *fort du Hâ* dont deux tours seulement ont été conservées. — *Mairie* dans l'ancien archevêché (1770), incendié en 1862 et restauré. — *Bourse* (bibliothèque, 6,000 vol.) et *Douane*, élevées en 1749, sur les dessins de Gabriel. — *Entrepôt*. — *Hôtel des archives municipales*, rue d'Aviau; — hôtel de la *Banque*; — hôtel des *Monnaies*. — *Porte du Palais* ou *du Cailhau*, haute de 34 mèt. (1495); — *porte de l'Hôtel-de-Ville*, haute de 41 mèt. et surmontée de trois tourelles; base du XIIe s.; restaurée aux XVIe et XVIIIe s.; — *porte d'Aquitaine; porte Dijeaux; porte des Capu-*

Digitized by Google

cins ; porte de la Monnaie (XVIIIe s.). — *Hôpital Saint-André.* — *Chapelle du Lycée ; tombeau* de Montaigne (mon. hist., XVIe s.). — **Grand Théâtre**, le plus beau des théâtres de province, bâti par l'architecte Louis, de 1777 à 1780.

Musée (ouvert le dimanche, le lundi et le jeudi, de 10 h. à 3 h.; les autres jours, sauf le samedi, aux artistes et aux étrangers avec carte ou passeport); plus de 600 tableaux; les principaux sont :

Corrége. Vénus endormie; — *Barbarelli* (*le Giorgion*). Tête d'Esclavon; — *Bega.* Intérieur; — *F. Bol.* Abraham, Apollon; — *Brauwer.* Intérieur; — *P. Véronèse.* Adoration des Mages et trois autres tableaux; — *Cuyp.* une Grange; — *Lesueur.* Uranie; — *Rembrandt.* Adoration des Bergers; — *Ribera.* Religieux, Philosophes; — *Rubens.* 4 tableaux; — *Ruysdaël.* Paysages; — *D. Teniers* le jeune. Évocation, Villageois; — *Van Dyck.* Marie de Médicis; Portrait, Armide; — *Pérugin.* Vierge et saints; — *Titien.* La Femme adultère; Triomphe de Galatée; — *L. Cogniet.* Tintoret et sa fille morte; — *A. de Dreux.* Le Duc d'Orléans; — *E. Delacroix.* Un Lion et un Arabe, esquisses; la Grèce expirante, la Chasse aux Lions; — *Frank* (*le jeune*). Le Christ au Calvaire; — *Lutherburg.* Paysage.

Sculptures : Lequesne. Faune dansant; — *Bonheur* (*Isidore*). Taureau (bronze); — *Deseine.* Buste en marbre de Montaigne; — *Dantan* (*aîné*). Jeune Italienne jouant au tambourin. — Réduction en bronze du Milon de Crotone, de *Puget.* — *Collection d'armes antiques.*

Dans l'*ancien musée : Observatoire; bibliothèque* de 150,000 vol. [exemplaire des *Essais* de Montaigne (1588), couvert par l'auteur de notes et de corrections]; collection très-riche d'*inscriptions* et d'antiquités romaines. — *Musée archéologique.* — *Musée d'histoire naturelle*, au jardin public.

Promenades : les **Quinconces**, 390 mèt. sur 170 mèt., ornés à l'entrée de deux *colonnes rostrales* servant de phares et surmontées des statues du Commerce et de la Navigation, par M. Monseau. Statues de Montaigne et de Montesquieu, par Maggesi (1858). — *Allées de Tourny.* — *Jardin public*, disposé en parc anglais. — *Jardin botanique.* La contenance totale de ces deux jardins est de 10 hect., 75 ares.

Places et **rues** principales : *Pl. de Bourgogne, de la Bourse* (*fontaine des Trois-Grâces*, de M. Gumery), *Richelieu, de la Comédie, Dauphine*, transformée en square; *Tourny, des Grands-Hommes, d'Aquitaine, de Rohan, Pl. d'Armes.* — *Cours : de Bourgogne, Saint-Éloi, de l'Hôtel-de-Ville, des Carmes, des Tanneurs, du Chapeau-Rouge, de l'Intendance, du* 30 *Juillet, de Tourny* et *du Jardin public.* — *Rues : Sainte-Catherine, du*

Digitized by Google

Peugue, Ségur, du Hâ, Esprit-des-Lois. — Quais : de la Douane, des Chartrons, de Bacalan, Louis XVIII, etc.

Industrie et commerce : constructions navales ; fabriques d'eau-de-vie, d'anisette, de savon ; raffineries, filatures, fabriques de couvertures, tapis, terre, faïences, porcelaine, tabac, etc.

Vins : cinq catégories de grands vins ou *crus classés :* 1° Château-Margaux, Château-Laffitte, Château-Latour, Haut-Brion ; 2° Mouton, Rauzan, Léoville, Gruau-Larose, Cos-Destournels ; 3° Kirvan, Lagrange, Langoa, Giscours, etc. Les 4° et 5° classes comprennent une trentaine de crus. Après les crus classés, on compte un grand nombre de crus moins importants, mais justement renommés. — Les vins blancs de *Sauternes* ont une réputation universelle.

Paquebots : service régulier pour Rotterdam, Londres, Copenhague, Saint-Pétersbourg, le Brésil, etc. Navires à voiles pour l'Australie, la Havane et le Mexique.

Mouvement du port en 1866 : entrées, 1,659 navires jaugeant 451,929 tonnes ; sorties, 1,525 navires jaugeant 472,164 tonnes (non compris le cabotage).

Au 10 décembre 1870, Bordeaux devint la résidence de la délégation du gouvernement de la défense nationale. C'est à Bordeaux que l'Assemblée nationale tint ses premières séances et vota les préliminaires de la paix.

De Bordeaux à Angoulême, par Barbezieux, R. 174 ; — à Saintes, par Blaye, R. 176 ; — à Royan, R. 179 ; — à Sauveterre, R. 202 ; — à Cette, R. 258 ; — à Bayonne, R. 259 ; — au Verdon et à Lacanau, R. 260 ; — à Arcachon, R. 261 ; à Tarbes, R. 265.

ROUTE 145.

DE PARIS A TOURS

PAR VENDÔME.

246 kil. — Chemin de fer. — Trajet en 7 h. 42 min., 7 h. 18 min. et 6 h. 55 min. (pas de trains express). — 1re cl., 28 fr. 80 c. ; 2e cl., 21 fr. 60 c. ; 3e cl., 15 fr. 80 c.

32 kil. Brétigny (R. 144). — A g. ligne d'Orléans.

37 kil. *Arpajon*, 2,822 h., sur l'Orge ; *église* des XIIe et XVe s. ; pierres tombales du XIVe au XVIIe s. ; belles *promenades*. — Bel *hôtel de ville* (1868). — *Salle d'asile* modèle.

Pont sur l'Orge.

41 kil. *Breuillet.*

47 kil. *Saint-Chéron ;* château de *Baville*, bâti sous Louis XIII.

56 kil. **Dourdan**, 2,914 h., entre les forêts de Dourdan et de l'Ouye ; *église* des XIIIe, XIVe et XVe s., flanquée de deux tours à la façade ; gros *donjon* cylindrique et ruines d'un château bâti par Philippe Auguste.—*Halles* du XIIIe s.

2 ponts sur l'Orge.

61 kil. *Saint-Mesme-Saint-Martin.* — Pont sur l'Orge.

70 kil. *Ablis-Paray.* Ablis

Digitized by Google

incendié par les Allemands qui voulaient se venger d'un coup de main tenté contre eux par les francs-tireurs de Paris, dans la nuit du 7 au 8 octobre 1870. — On passe (73 kil.) dans l'Eure-et-Loir. — Viaduc sur l'Aunay.

77 kil. *Auneau*, 1,736 h.; *château* des XIIIe et XVIe s. (donjon).

84 kil. *Santeuil; église* romane.

93 kil. *Allonnes-Boisville.*

A Orléans et à Chartres, R. 433.

100 kil. *Voves*, 1,845 h.; dolmen dit la *Pierre-Levée.*

110 kil. *Le Gault-Saint-Denis.*

120 kil. *Bonneval*, 3,348 h., sur le Loir; *église* des XIIe et XIIIe s. (mon. hist.); *porte Saint-Roch;* restes d'une abbaye (quelques parties du IXe s.), occupés par une colonie agricole; asile d'aliénés. — *Monuments celtiques* aux environs. — A (6 kil.) *Alluyes : donjon* (mon. hist. du XIIIe ou XIVe s.) et débris d'un château fort; *camp romain.*

Viaducs de Bonneval (16 arches), du Loir (5 arches) et des Coudreaux (5 arches). — Pont sur le Loir.

134 kil. **Châteaudun**, 6,552 h., ch.-l. d'arr., a été bombardé et incendié par les Allemands le 18 octobre 1870 après une lutte héroïque. — **Château** des XIIe et XVe s. (beau **donjon** cylindrique du XIIe s.; *sainte-chapelle* du XVe s.; caveau des comtes de Dunois). — *Église de la Madeleine*, des XIIe et XVIe s. — *Église de Saint-Valérien* I^e^ s.; beaux vitraux de la Renaissance). — Église *Saint-Jean-de la-Chaine* (joli portique du XVe s.). — *Chapelle* (Renaissance) *de N.-D. de Champdé.* — Ruines de l'*église Saint-Lubin* (XVe ou XVIe s.). — *Sous-préfecture* et *tribunal* modernes. — *Maisons* des XIVe, XVe et XVIe s. — Débris du prieuré de *Saint-Gilles* (XIIe s.), dans un faubourg. — *Musée* d'antiquités et *bibliothèque* (6,000 vol.) à l'hôtel de ville. — *Grottes* artificielles dans les rochers. — Restes de l'enceinte fortifiée.

[A 1 kil., débris de la commanderie de *Notre-Dame-de-La-Boissière* (XIe s.). — A (5 kil.) *Mienne*, importantes substructions gallo-romaines; *église* avec un beau *clocher* du XVe s. — A (15 kil.) *Courtalain*, magnifique *château* du XVe s. (mon. hist.), à la famille de Montmorency, belles *halles* du XVIIe s., *hospice.* — Combat du 31 décembre 1870, où les Allemands furent repoussés.]

A Orléans, à Beaugency et à Blois, R. 147; — à Chartres, R. 434; — à Nogent-le-Rotrou, R. 435.

A gauche, *château* (mon. hist.) de *Montigny-le-Gannelon*, XVe et XIXe s.

146 kil. *Cloyes*, 2,366 h. *Église* (beau clocher du XVe s.); maisons du XVIe s.; château de Bouville.

155 kil. *Morée-Saint-Hilaire. Morée*, 1,379 h., est à 3 kil. au S.-E. de la station; combats des 14 et 16 décembre 1870; *mairie* (XVIe s.); manoir de *la Perrine.*

Digitized by Google

160 kil. *Fréteval;* ruines d'un château fort, *donjon* du XIIe s.; *dolmen* de Fontaine ; *tour* romaine *de Grisset* (7 mèt. de hauteur, 7 mèt. de côté) ; ferme de *la Maladrerie* (chapelle fort ancienne). Vaste *forêt* de Fréteval.

166 kil. *Pezou. Église* romane; ancien *prieuré.*

177 kil. **Vendôme**, 9,259 h., ch.-l. d'arr., sur le Loir, qui s'y divise en plusieurs bras. — *Église de la Trinité* (mon. hist.) des XVe et XVIe s., précédée d'un admirable **clocher** du XIIe s. (80 mèt.); à l'intérieur, belles clefs de voûte, vitraux des XVe et XVIe s., etc. — *Abbaye de la Trinité* (XIVe, XVe, XVIe et XVIIe s.), transformée en caserne. — *Maison abbatiale* de la Renaissance. — *Église de la Madeleine* (XVe et XVIe s.; beau vitrail). — *Beffroi*, ancien clocher *Saint-Martin*, restauré. — *Hôtel de ville*, établi dans une ancienne porte de la ville (XVe et XVIe s.). — *Lycée* (XVIIIe s.); chapelle du XVe s. — Vestiges de l'*église Saint-Bienheuré* (X^e^ et XIe s.). — Ancienne chapelle *Saint-Pierre-de-la-Motte* (X^e^ ou XIe s.). — *Chapelle des Cordeliers* (XIVe et XVe s.). — *Porte* ogivale, dans la rue Ferme. — *Palais de justice* moderne. — *Bibliothèque* (8,000 vol.). — *Hôtel du Gouverneur* (Renaissance). — *Maisons* anciennes. — *Arche des Grands-Prés*, pont curieux sur le Loir. — **Château** (mon. hist.) du XIe au XVIIe s.; beau *donjon* roman; souterrains, jardin, belle vue. — Vendôme fut occupé par les Allemands après la bataille du 15 décembre, livrée en avant de la ville. — A (2 kil. 1/2) *Areines*, restes d'un *théâtre* gallo-romain. — A 19 ou 20 kil. N., magnifique *château* moderne *de la Gaudinière.*

A Blois, R. 148 ; — à Château-du-Loir, par Montoire, R. 149 ; — au Mans, par Saint-Calais, R. 157.

Pont sur le Loir, *viaduc des Coulis* et *de la Lézonnière.*

191 kil. *Saint-Amand*, 716 h. — Ponts sur la Brenne et deux autres cours d'eaux.

207 kil. *Château-Renault*, 5,870 h., au confluent de la Brenne et du ruisseau du Gault; ruines d'un *château fort* du XIIe et du XIVe s.; tanneries importantes.

Viaduc sur le Crotelles (11 arches de 15 mèt.).

220 kil. *Monnaie* (*église* du XVe s., belle verrière).

228 kil. *Notre-Dame-d'Oé.* A 2 kil. vers l'E., *grange dîmeresse de Meslay* (XIIIe s.).

235 kil. On rejoint la ligne du Mans à Tours (R. 150, en sens inverse).

246 kil. Tours (R. 144).

ROUTE 146.

DE PARIS A NANTES ET A SAINT-NAZAIRE

PAR TOURS, SAUMUR, ANGERS

427 kil. de Paris à Nantes. — Chemin de fer. — Trajet en 10 h. 21 min. et en 9 h. 12 min. par trains express, en 16 h. et en 14 h. 30 min par trains omnibus. — 1re cl. 85

Digitized by Google

fr. 55 c.; 2e cl., 39 fr. 40 c.; 3e cl., 28 fr. 90 c. — 491 kil. de Paris à Saint-Nazaire. Chemin de fer. Trajet en 12 h. 38 min. et en 11 h. 18 min. par trains express, en 18 h. 17 min. et en 16 h. 36 min. par trains omnibus. 1re cl., 58 fr. 05 c.; 2e cl., 43 fr. 80 c.; 3e cl., 31 fr. 65 c.

234 kil. de Paris à Tours (R. 144).

A dr., sur la rive dr. de la Loire, *Luynes :* beau **château** des XVe et XVIe s.; restes d'un *aqueduc romain* (mon. hist.); *église* du XVe s.; *maisons* et *hôpital* de la Renaissance.

215 kil. *Savonnières :* belle *église* du XIIe s.; *grottes* curieuses appelées *Caves gouttières*. — A g., *Villandry*, **château** remarquable de 1540 (tour du XIVe s.). — *Pont* (19 arches) sur la Loire.

252 kil. *Cinq-Mars*, **pile** romaine très-remarquable (mon. hist.) dont la destination est inconnue (29 mèt. de hauteur); *château* (2 tours du XVe s.); *villas; maisons* taillées dans le roc.

257 kil. **Langeais**, 3,450 h. — Ruines d'un *château* attribué à Foulques Nerra (992); **château** (mon. hist.) très-important du milieu du XVe s., jardin en terrasse, belle vue (objets d'art remarquables); *église* (mon. hist.) du XIIe s.

266 kil. *Saint-Patrice; château* moderne de *Rochecotte* (collections de tableaux et d'objets d'art). — Excursion au (6 kil.) **château d'Ussé** (mon. hist.), un des plus beaux de la Renaissance (donjon imposant du XVe s.; escalier et chapelle remarquables).

275 kil. *La Chapelle-sur-Loire.*

278 kil. *Port-Boulet.* A (4 kil.) *Bourgueil* (corresp.), 3,504 h.; bons vins; restes d'une *abbaye; église* du XIIe s.

On passe du départ. d'Indre-et-Loire dans celui de Maine-et-Loire.

286 kil. *Varennes-sur-Loire* ou *Varennes-sous-Montsoreau*, 3,208 h., église des XIIe et XVIe s.

295 kil. **Saumur**, 12,552 h. ch.-l. d'arr. de Maine-et-Loire, sur la rive g. de la Loire et le Thouet. — *Églises: Saint-Pierre* (mon. hist.), mélange de tous les styles depuis le XIIe s., restaurée; *tapisserie* du XVe s.; — *Notre-Dame de Nantilly* (mon. hist. XIe, XIIe et XVe s.), *tapisseries* remarquables; — *Notre-Dame-des-Ardilliers* (XVIe-XVIIe s.), coupole de 20 mèt. 33 cent. de diamètre, sculptures et tableaux; — *St-Jean* (mon. hist. XIIIe s.), restaurée. — *Hospice de la Providence*, curieuses salles creusées dans le roc, belles vues des terrasses. — *Château fort* des XIe-XIIIe s. (mon. hist.), servant d'arsenal et de poudrière. — *Hôtel de ville*, XVIe s. — *Maisons* remarquables des XVe et XVIe s., entre autres, *maison de la reine Cécile.* — *Théâtre* (1864), — *Hôtel des Postes et du Télégraphe* (1865). — *École de cavalerie* (400 élèves, caserne magnifique), près de l'ancienne abbaye *Saint-Florent*, aujourd'hui couvent de femmes. — *Musée* d'antiquités. — Pont sur la

Digitized by Google

Loire long de 488 mèt. et pont *Fouchart* sur le Thouet.— Fabriques d'objets religieux, 600 ouvriers; commerce de vins, eaux-de-vie, céréales. — Dans les environs (700 mèt.), 2 dolmens; celui de *Bagneux* est mon. hist. — A 10 kil., *château de Brézé* (mon. hist.), du XVIe s., récemment restauré.

De Saumur à la Flèche, R. 152; — à la Roche-sur-Yon, par Cholet, R. 165. — à Niort, par Thouars et Parthenay, R. 166; — à Poitiers, R. 169; — à Châtellerault, R. 170.

A g., entre le chemin de fer et le fleuve, *levée de la Loire*, commencée par Louis le Débonnaire et achevée sous Henri II d'Angleterre.

393 kil. *St-Martin-de-la-Place.*

[A 1 kil., *manoir de Boumois*, du XVIe s., où naquit Du Petit-Thouars. — Excursions à (1 kil.) *Chenehutte, camp romain* et *voie* antique; *église* des *Tuffeaux* (XIe s.); — (3 kil.) *Trèves, donjon* (mon. hist., XVe s.), *église* romane, *chapelle Saint-Macé* (mon. hist., XIIe s.); — (4 kil.) *Cunault*, très-belle *église* (mon. hist., XIe-XIIIe s.), restaurée.]

311 kil. *Les Rosiers* (église du XIIIe s.; pont sur la Loire).

Corresp. pour (5 kil.) *Gennes*, 1,688 h.; *églises Saint-Eusèbe* et *Saint-Vétérin* (toutes deux mon. hist.), renfermant des restes de constructions antiques.]

316 kil. *La Ménitré*, 2,136 h., en face des ruines de la célèbre abbaye de *Saint-Maur* (XIIe-XVIIe s.).

320 kil. *St-Mathurin.*

327 kil. *La Bohalle.*

332 kil. *Trélazé*, sur la lisière des curieuses *ardoisières d'Angers :* 3,250 ouvriers; 150 millions d'ardoises par an; pour les visiter s'adresser au chef de l'exploitation.

339 kil. **Angers**, ch.-l. du départ. de Maine-et-Loire, évêché, V. de 58,464 h., bâtie sur un coteau baigné par la Maine et divisée en deux parties : la *ville* ou *Cité* et *la Doutre.*

Églises : cathédrale Saint-Maurice (mon. hist. du XIe au XVIe s.); la nef date des XIe et XIIe s., les trois voûtes, le portail et le chœur sont du XIIe s., les transsepts du XIIIe s.; le portail ogival de la façade O. est orné de sculptures en partie restaurées par Dantan; tours latérales terminées par des flèches plusieurs fois détruites et relevées depuis 1831; celle du S. a 69 mèt., celle du N. 65 mèt. Sur la plate-forme qui sépare ces deux tours s'élève une troisième tour construite en 1540, et dont le second étage est couronné par une galerie que surmonte une coupole octogone, rebâtie depuis 1831. Galerie autour du vaisseau, avec chapiteaux sculptés, vitraux en partie très-anciens (rose très-curieuse du transsept S.); ceux du transsept sont du XVe s. *Calvaire* (dans une chapelle du XVe s.), et *statue de sainte Cécile* (dans le chœur), par David (d'Angers); tapisseries exécutées du XIVe au XV

Digitized by Google

s.; *cuve* en marbre vert antique portée par deux lions en marbre blanc, donnée par le roi René, et servant de bénitier; *maître-autel* (1699) avec baldaquin de 1757; *boiseries* du chœur (œuvre du père de David d'Angers). — *Palais épiscopal* (mon. hist.) attenant à la cathédrale; grande salle synodale du XIIe s. (portraits des papes), restaurée; au N., mur gallo-romain fort curieux. — *Église: Toussaint*, du XIIe s. (musée archéologique); — *Saint-Serge* (mon. hist., XIe-XVe s.), très-curieuse, en partie reconstruite; *nef* du XVe s. ainsi que le *sacrarium*, armoire aux reliques; *porte* extérieure ornée de charmantes sculptures; *chœur* très-remarquable; pierre tombale de l'abbé Jean Tillon (XVe s.); — *église du Ronceray*, en ruine (mon. hist. des Xe-XIe s.); l'abbaye (XVIIe s.) est occupée par l'*École des arts et métiers* (300 élèves); — *Saint-Martin* (mon. hist.) fondée au IXe s., rebâtie vers le XIe; les quatre arcades qui soutiennent la tour datent du IXe s.; — la *Trinité* (mon. hist. des XIe-XVIe s.), en partie restaurée; à l'intérieur: *escalier* tournant (XVIe s.), *buste* en marbre du curé Gruget (1840), *autel* de Saint-Amand, orné d'un *bas-relief* en bois doré (XVe s.); *Christ* de Maindron. — *Saint-Jacques*, XIe s., restaurée; — la *Madeleine* (faubourg Bressigny), XIe s.; — *Saint-Joseph*, moderne (flèches de 60 mèt.); à l'intérieur: *Descente de croix*, par M. Dauban, *Mort de saint Joseph*, par M. Appert; — *église des Ursulines* (XVIIe s.); retable curieux; — église *Saint-Laud* en reconstruction; — *tour Saint-Aubin*, mon. hist. du XIIe s., aujourd'hui fabrique de plomb de chasse. — Ruines de la *chapelle de l'Esvière* (mon. hist., XVe s.); nombreux débris romains dans le voisinage. — *Temples protestants* de sectes différentes. — *Palais d'été* de l'évêque (chapelle élégante).

Château (mon. hist. du XIIIe s. murailles et tours découronnées au XVIe s.; charmante chapelle gothique), transformé en caserne, en arsenal et en poudrière; de l'esplanade du *Bout du Monde*, belle vue. — *Statue du roi René*, par David (d'Angers), entre la place du Château et la place de l'Académie. — *Préfecture*, dans l'ancien monastère de Saint-Aubin, reconstruit au XVIIe s.; *cloître* du XIe s. (mon. hist.). — *Hôtel de ville* dans l'ancien collége d'Anjou (XVIIe s.). — Ancien hôtel de ville (XVe s., modifié depuis 1819), aujourd'hui *cour d'appel*. — *Théâtre*. — *Hôpital Saint-Jean*, ancien *Hôtel-Dieu* (mon. hist., XIIe s.), *grande salle*, *chapelle*, *cloître*, *grenier*, *caves* taillées dans le roc. — *Hospice Sainte-Marie*, construit en 1849-1854 (1,500 lits); *peintures murales* dans la *chapelle*. — *École de médecine*, *poissonnerie* et *abattoir*. — Nombreuses *maisons* anciennes du XVe au XVIIe s., dont les plus remarquables sont les *maisons Adam* (place

Digitized by Google

Neuve-Sainte-Croix), *Abraham* (rues Saint-Laud et Saint-Georges, qui doit être démolie pour le prolongement d'une rue), l'*hôtel d'Anjou* ou *Pincé* (mon. hist., XVIe s.), le *Logis Barrault*, (XVe et XVIe s.), restauré en 1854 et contenant la *bibliothèque* publique (40,000 vol., manuscrits) et les **musées** de peinture et de sculpture, d'antiquités, d'histoire naturelle, *musée de David, d'Angers* (œuvres et maquettes du grand artiste). Le musée de peinture possède des ouvrages de Boucher, Chardin, Desportes, Eugène Devéria, Gérard, Girardet, Greuze, Pater, Vien, Watteau, Ph. de Champaigne, Jordaëns, Ruysdaël, Téniers, Rubens, Ribéra, etc.; sculptures de Canova, Chaudet, Cortot, Houdon, etc. — *Musée archéologique* et *bibliothèque populaire* de 6,000 vol. — *Archives* départementales (à la préfecture), riches en collections monastiques, en chartes des Xe, XIe, XIIe s. et en documents révolutionnaires. — *Jardin botanique*, belles serres. — *Promenades: boulevards, jardin* de la Préfecture, *Mail*. — *Pont* de la *Haute-Chaîne*, système Polonceau; *pont* de la *Basse-Chaîne*, en pierre; *Grand-Pont*, en pierre (XIe s.).

Commerce considérable d'ardoise de chanvre et de lin, fonderie de cloches, filatures, pépinières célèbres, etc.

[A 5 kil., *Les Ponts-de-Cé*, 3,397 h., port d'Angers sur la Loire; *pont* magnifique (1846); 109 arches, 3 kil. de long, y compris les îles qu'il traverse; belles vues; — églises *Saint-Aubin* (XIIe et XVe s.), peintures et vitraux; *Saint-Maurille*, stalles du XVIe s.; *de Sorges*, belles sculptures; — vieux châteaux. — A 1 kil. en aval, sur la rive droite, camp romain, dit *camp de Frémur*.]

D'Angers à la Flèche, R. 152; — à Niort, par Bressuire, R. 162; — à Laval, R. 440; à Châteaubriant, R. 444.

Viaduc sur la Maine.

347 kil. *La Pointe*, au confluent de la Maine et de la Loire, dont on suit la rive dr. jusqu'à Nantes.

351 kil. *Les Forges. Château* ruiné *de la Roche-aux-Moines* (XIIe s.). *Château de Serrant*, (tombeau par Coysevox). — A g., l'*île Béhuard* (curieuse *chapelle*). — A 2 kil. des Forges, *Savennières*, *église* mérovingienne (mon. hist.).

354 kil. *La Poissonnière* (*chapelle Saint-René*, XVe s.).

A Niort, par Bressuire, R. 162.

360 kil. *Saint-Georges-sur-Loire*, 2,592 h.; *abbaye* du XVIIe s.

368 kil. *Champtocé;* ruines du *château* (XIIIe s.) de Gilles de Retz (Barbe-Bleue).

373 kil. *Ingrandes-sur-Loire*. — On passe du dép. de Maine-et-Loire dans celui de la Loire-Inférieure.

381 kil. *Varades*, 3,360 h. (ruines du château de la Madeleine). — A 1 kil., *Saint-Flo-*

Digitized by Google

le-Vieil, 2,220 h., sur la rive g. de la Loire, où commença le mouvement vendéen (1793); dans l'*église* (mon. hist. des XIIIe et XVIIe s.), *mausolée de Bonchamps* par David d'Angers); *colonne* commémorative du passage de la duchesse d'Angoulême en 1817.

[*Corresp.* pour 20 kil.) **Beaupréau** (5,758 h.; château des XVe et XVIe s.; beau château moderne; collège de 1779).]

387 kil. *Anetz; église* du XIIe s.; *châteaux de Vair* et *de la Bourgonnière*.

394 kil. **Ancenis**, 4,358 h., ch.-l. d'arr. de la Loire-Inférieure, relié à *Liré*, 2,281 h., par un pont suspendu. *Château* de 1700; *menhir* de la *Pierre-Couvretière*.

403 kil. *Oudon* (*tour* du XVe s., mon. hist.). — Plusieurs tunnels.

406 kil. *Clairmont-sur-Loire*, ham. du *Cellier*, 2,304 h.; *église* de la fin du Xe s.; ruines du *château de Châteaugny* du XIVe s. — *Tunnel de Clairmont*.

412 kil. *Mauves;* beaux rochers. — A 1 kil. N., *château de la Sailleraye*, reconstruit au XVIIe s.

417 kil. *Thouaré*.

420 kil. *Sainte-Luce* (château de *Chassay*).

427 kil. **Nantes**, 118,517 h., ch.-l. du départ. de la Loire-Inférieure, à 18 mèt. d'alt. sur la Loire, au confluent de l'Erdre, de la Sèvre-Nantaise, de la Chézine et du Sail. C'est une des plus belles villes de France; elle a 20 kil. de tour et 4,300 hect. de superficie. Son fleuve, ses rivières, ses *quais*, bordés de maisons de riche architecture, ses 14 *ponts* (6 en ligne droite sur la Loire), ses quartiers neufs, ses imposantes maisons du XVIIIe s., son activité, son animation lui donnent l'air d'une capitale. Elle compte 1,640 rues, de nombreuses places et des passages, parmi lesquels il faut citer le magnifique *passage Pommeraye*.

Églises : *cathédrale Saint-Pierre* (mon. hist.), consacrée en 559, démolie au XVe s., à l'exception du chœur, reconstruite dès 1434, inachevée; longueur actuelle : 40 mèt. sur 26 mèt. 15 cent. de largeur à l'intérieur; hauteur : 37 mèt. 50 cent. sous voûte; beaux détails d'architecture; *tours* (65 mèt. de hauteur; du sommet, beau panorama); façade à trois portails, belles sculptures mutilées : chœur roman (X^e^ ou XIe s.), belle galerie du triforium : 4 statues, par M. Thomas Louis, artiste nantais, décorant les côtés de l'orgue dont le buffet (XVe s.) est soutenu par des piliers ornés de bas-reliefs; tableaux de *H. Flandrin;* peintures murales, par Coutan; *tombeau* du duc François II et de la duchesse Marguerite de Foix, chef-d'œuvre de la Renaissance, sculpté en 1507 par Michel Colomb (3 mèt. de longueur sur 1 mèt. 41 cent. de largeur et 1 mèt. 62 cent. de hauteur); socle en marbre blanc, table de marbre noir, suppor-

Digitized by Google

tant les statues couchées des deux époux; aux angles, 4 statues allégoriques (la *Justice*, la *Force*, la *Prudence*, la *Sagesse*) et sculptures dans les niches; jubé du XVIIe s. — *Saint-Nicolas*, construction moderne, style du XIIIe s., sur les plans de Lassus; flèche de 85 mèt. — *Sainte-Croix* (1685-1840), campanile contenant l'ancien beffroi du palais de *Bouffay*. — *Saint-Jacques* (mon. hist.), XIIe et XVe s., façade romane, réédifiée en 1851. — *Notre-Dame-de-Bon-Port* (1846), coupole hardie, belles sculptures du fronton du portail, peintures de la chapelle de la Vierge. — *Chapelle de l'Immaculée-Conception* (XVe s., portail du XVIIe s.). — *Saint-Donatien* (1805). — *Saint-Clément*. — *Sainte-Anne*. — *La Madeleine* (clocher très-élevé). — *Saint-Similien*, avec quelques traces du Xe s. — *Chapelle Saint-François* (1826). — *Temple protestant*.

Château (mon. hist., XVe s.) des ducs de Bretagne, *Grand logis* ou donjon de la Renaissance; *salle d'armes*, *grand puits*, vieille *tour* découverte en 1852. — *Préfecture* (XVIIIe s.). — *Hôtel de ville* (1844-1853); statues, la *Loire* et la *Sèvre*, par *Debay*; la *salle des séances* renferme les bustes en marbre du général Bréa et des anciens maires de Nantes; *bijou* curieux, contenant autrefois le cœur d'Anne de Bretagne. — *Palais de justice*; *escalier* monumental, *groupe* par M. Suc; *statue* de M. Billault sur la place. — *Bourse* (1809). — *Théâtre* (1787). — *Poissonnerie* (1851). — *Abattoirs* (1829). — *Halle aux grains*, façade monumentale. — *Halle aux toiles* (1825). — Les *Salorges* (1778), vastes magasins en granit. — *Lycée*. — *Hôpital Saint-Jacques* (1,600 lits). — *Hôtel-Dieu* moderne. — *Maisons* et *hôtels* anciens ou historiques; *maison des Sœurs de Saint-Vincent-de-Paul* (XVe s.); *la Psallette*, hôtel gothique; *hôtel Chardonneau*; *hôtel Rosmadec*; *maison des Tourelles*; *maison de Carrier*, rue Gigant, 3; *maison du Guigny*, rue Haute-du-Château, 3, où fut arrêtée, en 1832, la duchesse de Berri.

Bibliothèque (halle aux grains), 90,000 vol., 500 manuscrits, environ 36,000 pièces et 10,000 estampes, ouverte de 11 h. à 4 h., excepté le lundi, les jours de fête, le premier mardi de chaque mois et du 15 septembre au 15 octobre.

Musée (halle aux toiles), ouvert au public les mardi, jeudi et dimanche, tous les jours aux étrangers, de midi à 4 h., comprend les collections Cacault, Fournier, Urvoy de Saint-Bédan et Clarke de Feltre. — Catalogue, 1 fr.; en location, 25 c.; plus de 1,000 tableaux, plus de 300 ouvrages de sculpture).

Tableaux principaux :

ÉCOLES ITALIENNES. — *Albane*. Baptême de Jésus-Christ. — *Canova* (le sculpteur). Chevalier croisé. — *Cerquozzi* (*Michel-Ange des batailles*). Le Chat em-

Digitized by Google

maillotté. — *Léonard de Vinci.* La Vierge aux rochers. — *Caravage.* Son portrait. — *Bronzino.* Portrait. — *Sébastien del Piombo.* Christ portant sa croix; Portrait. — *Bassan.* Moïse. — *Tintoret.* Jésus guérissant l'aveugle. — *Andrea del Sarto.* La Charité. — *Pérugin.* Isaïe et Jérémie.

ÉCOLE ESPAGNOLE. — *A. Cano.* Sainte Famille. — *Murillo.* Le Joueur de vielle. — *Vélasquez.* Portraits. — *Ribera.* Jésus au milieu des docteurs. — *Zurbaran.* Saint François.

ÉCOLE FRANÇAISE. — *Barrias.* La Floraja. — *Baudry.* Madeleine; Charlotte Corday. — *C. Boulanger.* Procession des Ardents. — *Brascassat.* Animaux. — *Cabat, Corot, Daubigny.* Paysages. — *Chardin.* Portrait. — *Courbet.* Les Cribleuses. — *Curzon.* Femme italienne. — *E. Delacroix.* L'Hospitalité arabe. — *Français.* Paysage. — *Fromentin.* Chasse à la gazelle. — *Géricault.* Chasseur de la garde. — *Gérôme.* Tête d'étude; la Plaine de Thèbes; la Barque égyptienne. — *Gros.* Combat de Nazareth. — *Hamon.* L'Escamoteur; la Mère endormie. — *Ingres.* Portrait de femme. — *Lancret.* Bal costumé; une jeune Dame. — *Rodolphe Lehmann.* Mona Belcolor. — *Luminais.* Rendez-vous de chasse. — *Oudry.* Paysage; Chasse aux loups. — *Pater.* Musiciens, dames et cavaliers. — *Scheffer (Ary).* L'Enfant charitable. — *Sigalon.* Athalie. — *Théodore Rousseau.* Paysage. — *Valentin.* Pèl d'Emmaüs. — *Vernet (Jos* Marine.

COLLECTION CLARKE DE FE — *Paul Delaroche.* Enfan Pic de la Mirandole; la B ceuse; Première pensée de micycle de l'École des b arts; l'Art gothique et la Re sance; Têtes d'études; Pre projet de Mazarin mour Portraits, etc. — *Diaz.* Dé de cavaliers turcs. — *Flan (H.).* La Rêverie; Têtes d'é — *Paul Flandrin.* Portr Paysages. — *Alexandre H* Études de jeunes filles; Co vénitien. — *Nicolas Poussin* vissement d'un saint. — *Léo Robert.* L'Ermite du mont meo; les Baigneuses de l' di Sora; les Petits pêcheu grenouilles dans les marais tins; une Religieuse. — *Ho Vernet.* Abraham renvoyant et Ismaël.

ÉCOLES HOLLANDAISE ET MANDE. — *Backhuysen.* Mar — *Breughel (Pierre),* d *Vieux.* Paysages. — *Bre (Jean),* dit *de Velours.* Vu canal; Paysages. — *Ph. de C paigne.* Pèlerins d'Emmaü *G. de Crayer.* Éducation Vierge. — *Van der Me* Siége de Luxembourg; Cha Fontainebleau. — *Rubens.* T phe d'un guerrier. — *Sim Vos.* Portraits. — *Wouve (Pierre).* Un Cavalier. — *verman (Philips).* Une ha *Rembrandt.* Portrait de fe

SCULPTURES. — *Ducommu Locle.* Cléopâtre. — *Deba*

Digitized by Google

Hyacinthe mourant. — *David (d'Angers)*. La Liberté. — *Debay père*. Talma. — *Suc*. Buste de Cambronne, plâtre.

Muséum d'histoire naturelle (ouvert les mardi, jeudi et dimanche, de 11 h. à 3 h., pendant les six mois d'été; tous les jours aux étrangers). — *Musée archéologique* (s'adresser au conservateur), antiquités romaines et égyptiennes; vases péruviens, etc.

Promenades : Cours Saint-Pierre et *Saint-André*; — *Cours Cambronne* (statue de Cambronne, par Debay); — *jardin des Plantes*; — *quai de la Fosse*, escalier monumental conduisant au sommet de la colline de l'*Ermitage* (magnifique panorama). — *Place Louis XVI*, colonne de 28 mèt. de hauteur portant la statue du roi, par Molchnet; *place Royale*, *fontaine monumentale* en granit bleu, avec statues de la ville de Nantes (marbre blanc), de la Loire et de ses affluents, la Sèvre, l'Erdre, le Cher et le Loir (bronze): le monument, par M. Driollez, architecte; la statuaire, par M. D. Ducommun.

Commerce et industrie : Le port de Nantes est le deuxième pour le matériel naval, le quatrième pour le tonnage de ce matériel et le premier pour les recettes de douanes. — Marché principal d'importation des sucres et des engrais. — Exportation considérable en vins, sels, mules et mulets, etc. — Métallurgie, raffinerie de sucre (63 millions de kilogr. par an), construction de navires.

De Nantes à Brest, R. 155; — à Pornic, R. 155; — à la Roche-sur-Yon, R. 156; — à Vitré, R. 141; — à Rennes, R. 145.

Pont sur l'Erdre.

429 kil. *La Bourse*.

431 kil. *Chantenay*, 9,860 h., sur le *Sillon de Bretagne*.

437 kil. *Basse-Indre*, forges importantes.

442 kil. *Couëron*.

450 kil. *Saint-Étienne-de-Montluc*, 4,760 h.

[*Corresp.* pour (25 kil.) *Blain*, 6,825 h.; ruines d'un *château fort*.]

455 kil. *Cordemais*, 2,559 h.; *église* romane et du XVIe s., *crypte*. Château du XVe s.

466 kil. **Savenay**, 2,720 h., où Kléber défit les Vendéens en 1793.

De Savenay à Brest, R. 153.

477 kil. *Donges*, 2,890 h., sur la Loire; vastes marais. — Auditoire où se tenait la haute justice.

485 kil. *Montoir-de-Bretagne*, 4,859 h., dans la vaste prairie tourbeuse de la *Grande-Brière*.

491 kil. **Saint-Nazaire**, 17,066 h., ch.-l. d'arr., à l'embouchure de la Loire, point de départ des paquebots transatlantiques des Antilles, de Cayenne et du Mexique. La création du *port* a été décrétée en 1855. Le *bassin*, d'une superficie de 10 hect. 1/2, communique par 2 écluses, l'une de 13 mèt., l'autre de 25 mèt. de largeur, avec un chenal de 200 mèt. de largeur, profond de 1[r]

Digitized by Google

mèt. dans les basses eaux. Un second *bassin* de 20 hect., avec formes de radoub, est en construction. Ces travaux, abrités par une *digue* de 1,200 mèt. devant laquelle s'étendent un *port d'échouage*, un *môle* et deux *jetées* dans la Loire, compléteront les travaux de défense. — Restes d'un vieux château auquel est adossée l'église. — Énorme *dolmen* de granit.

Au Croisic et à Guérande, R. 154.

ROUTE 147.

DE CHATEAUDUN A ORLÉANS, A BEAUGENCY ET A BLOIS

DE CHATEAUDUN A ORLÉANS

48 kil. — Route de poste. — Service de corresp. depuis (24 kil.) Tournoisis (2 fr. 75 c. et 2 fr. 25 c.).

On croise le chemin de fer de Paris à Tours par Vendôme.

7 kil. *Lutz-en-Dunois* (à g.).

12 kil. *La Bourdinière.*

15 kil. *Villampuy.* — On passe de l'Eure-et-Loir dans le Loiret.

24 kil. *Tournoisis.* — 29 kil. *Saint-Péravy-la-Colombe.*

A dr. (10 kil.), *Coulmiers :* bataille gagnée sur l'armée bavaroise, par les Français, le 9 novembre 1870.

36 kil. *Les Barres.*

39 kil. *Ormes.* — On croise le chemin de Tours.

48 kil. Orléans (R. 144).

DE CHATEAUDUN A BEAUGENCY

42 kil. — Route de voitures.

2 kil. On croise le chemin de fer de Paris à Tours par Vendôme. — 5 kil. à dr., route de Blois (*V.* ci-dessous).

11 kil. *La Mottraye.* — On passe du départ. d'Eure-et-Loir dans celui de Loir-et-Cher.

15 kil. *Verdes.* — 22 kil. *Binas.* — 25 kil. *Chantôme.* — 26 kil. *Villesiclaire.* A dr., forêt de Marchenoir. — On entre dans le Loiret.

34 kil. *Cravant* (château de Laiz), où le général Chanzy battit, le 7 décembre 1870, l'armée du prince Frédéric-Charles.

38 kil. *Le Mée.*

40 kil. *Vernon.*

42 kil. Beaugency (R. 144).

DE CHATEAUDUN A BLOIS

62 kil. — Route de voitures.

5 kil. On laisse à g. la route de Beaugency.

11 kil. *La Ferté-Villeneuil.* — Pont sur l'Aigre.

13 kil. *Charray* (*château de Thierville*, XVIe s.; dans le parc, *chapelle Saint-Évrault*, pèlerinage).

27 kil. *Viévy-le-Rayé.* — 32 kil. *Oucques.* — 36 kil. *Villeneuve-Frouville.* — 41 kil. *Pontijoux.*

53 kil. A dr. (2 kil.) *Marolle;* châteaux de *Pezay* et de *Bourneville.* — 57 kil. *Villebarou.*

62 kil. Blois (R. 144).

ROUTE 148.

DE BLOIS A VENDÔME

A. Par la Chapelle-Vendômoise.

32 kil. — Route de poste. — Voit. de corresp. jusqu'au (16 kil.) Breuil (3 fr. et 2 fr.).

Digitized by Google

On croise le chemin de fer d'Orléans à Tours.

7 kil. *Fossé* (château du style Louis XIII). — 10 kil. Pont sur la Cisse, à 1 kil. en amont de *St-Bohaire* (église romane; château moderne).

12 kil. *La Chapelle-Vendômoise.* — *Dolmen.*

16 kil. *Le Breuil* (château de *Freschines*).

22 kil. *Villeromain.*

32 kil. Vendôme (R. 145).

B. Par Orchaise.

42 kil. — Route de voitures, plus intéressante que la précédente.

On croise le chemin de fer de Tours et l'on traverse la forêt de Blois.

10 kil. 1/2. *Moulin-Neuf*, où l'on rejoint la route (12 kil.) de Blois à Orchaise.

15 kil. *Orchaise.* — Grotte.

18 kil. *Herbault*, ch.-l. de c. de 911 h. — *Château* reconstruit sous Louis XV. — *Camp et silos* voûtés, d'origine romaine.

20 kil. *Françay.* — 23 kil. 1/2. *Lancôme.* — 27 kil. *Pray* (abbaye et château convertis en ferme). — 34 kil. *Crucheray.* A 2 kil. en deçà de Vendôme, on rejoint la route de la Chapelle-Vendômoise.

42 kil. Vendôme (R. 145).

ROUTE 149.

DE VENDÔME A CHATEAU-DU-LOIR

PAR MONTOIRE.

58 kil. — Route de poste. — Voit, de corresp. de Vendôme à la Chartre (44 kil.; prix : 4 fr.) et de la Chartre à Château-du-Loir (14 kil.; 1 fr. 75 c. et 1 fr. 30 c.).

2 kil. 1/2. A dr., route de Mondoubleau (R. 145). A 1,500 mèt. à g. de la route, *château de Rochambeau.*

6 kil. *Villiers* (église du XIVe s.). — 7 kil. *Le Coudray;* à dr., rochers de *Saint-André* (grottes habitées).

9 kil. *Le Gué-du-Loir*, ham. de (2 kil. au N.) *Mazangé; château de Bonnaventure*, célèbre au XVIe s. par les visites d'Antoine de Bourbon, père d'Henri IV. — A g. (1 h. environ), curieuses *grottes du Breuil*, anciennes habitations druidiques; en face est *Thoré* (puits gallo-romain; dolmen et menhir).

14 kil. *Les Roches*, village dont les maisons sont presque toutes creusées dans le rocher; anciens *remparts*, *chapelle*, *porte* de ville, belle *église* ogivale, reste de l'abbaye de la Virginité (1220). — Le 7 janvier 1871, un violent combat y eut lieu entre les Allemands et les troupes du général de Jouffroy.

18 kil. **Montoire**, 3,054 h., sur le Loir; ruines d'un **château** (mon. hist.) avec *donjon* du XIIe s.; *église* en partie du XVe s.; *maisons* en pierre du XIVe s.; *caserne* de cavalerie dans un couvent du XVe s.; débris de la chapelle du *prieuré de Saint-Gilles* (mon. hist. du XIIe s.); église *Saint-Laurent* (XVe s.); châsse de *saint Oustrille; hôtel de ville* et *hospice* de la Renais-

Digitized by Google

sance. — A (2 kil. de Montoire) **Lavardin**, belles ruines d'un **château** (mon. hist.) des XIIe, XIVe et XVe s., *donjon* de 40 mèt. de hauteur; **grottes** nombreuses et intéressantes sur la rive g. du Loir. — A 17 kil. 1/2, *manoir de la Poissonnière*, où naquit Ronsard (1524).

22 kil. *Saint-Quentin* (château de Chalay). Combat du 27 décembre 1870.

24 kil. 1/2. *Troô*, v. bâti sur un tumulus gallo-romain, sillonné par de nombreux souterrains; maisons et *grottes* taillées dans le tuf; restes d'une enceinte; 2 *portes* romanes en briques; *église*, mon. hist. du XIIe s.; ruines d'un *prieuré;* motte et butte de *Marcada;* léproserie du IXe s.; ancien *temple protestant.*

30 kil. *Sougé* (camp romain). — A 2 kil. au S., *Artins* [débris romains; église du XVe s., sur les fondations (mon. hist.) d'un temple de Jupiter; restes d'une commanderie de Templiers].

32 kil. *Le Pont-de-Braye.* — On passe du départ. de Loir-et-Cher dans celui de la Sarthe.

36 kil. *Poncé;* église du XIIe s.; château (1834); papeterie; fabrique de cotonnades.

39 kil. *Ruillé-sur-Loir* (combat du 8 janvier 1871). — Pont sur le Loir.

44 kil. *La Chartre,* 1,503 h. (restes d'un château).

A la Ferté-Bernard par Saint-Calais, R. 456; — au Mans, R. 458.

50 kil. *Marçon* (église des XIe, XIIIe et XIVe s.; châteaux; 2 dolmens dans la lande des *Moirons*). — Pont sur la Desmée et le Loir.

58 kil. Château-du-Loir (R. 150).

ROUTE 150.

DE TOURS AU MANS

99 kil. — Chemin de fer. — Trajet en 3 h. 15 min., 3 h. 4 min. et 7 h. 34 min. — 1re cl., 12 fr. 20 c.; 2e cl., 9 fr. 10 c.; 3e cl., 6 fr. 70 c.

On laisse à g. la ligne de Nantes et le Plessis. — Pont sur la Loire (15 arches de 24 mèt.).

13 kil. *Mettray,* 2,344 h.; *colonie agricole et pénitentiaire,* fondée en 1839; 700 jeunes détenus; 205 hectares, dont 12 en vignes; autre colonie pour les enfants libres et sans mauvais antécédents.

21 kil. *Saint-Antoine-du-Rocher;* près de là, grand *dolmen de la Grotte-aux-Fées.*

28 kil. *Neuillé-Pont-Pierre.*

37 kil. *Saint-Paterne,* 1,957 h.; *église* du XIVe s. (groupe en terre cuite du XVIe s.); *château de la Roche-Racan,* où naquit le poëte Racan en 1589.—On passe du départ. d'Indre-et-Loire dans celui de la Sarthe.

44 kil. *Dissay-sous-Courcillon.* Ruines du *château de Courcillon. Église* en partie du XIIe s. — Pont sur le Loir.

49 kil. **Château-du-Loir**, 2,877 h. Église *Saint-Guingalois,* nef à fenêtres ogivales, clocher moderne, chœur gothique, crypte du XIe s. — *Hôtel-Dieu* (XVIIe s.).

Digitized by Google

— *Halles* modernes. — *Couvent des Récollets* (gendarmerie, théâtre, collége). — *Maison* du XVIe s. — Caves voûtées (restes du château). — Fabrication de toiles; commerce de vins et de châtaignes; carrières de pierre.

A Vendôme, R. 149.

Pont sur le Lyré.

57 kil. *Vaas.* — *Dolmen.* — *Antiquités* gallo-romaines. — *Église* des Prémontrés (XIIIe s.); l'abbaye (XIVe et XVIIe s.) est une propriété particulière. — Ruines d'un *prieuré.* — *Château de Laudemont. Fief de la Tuffière* (XIVe et XVe s.).

61 kil. *Aubigné. Église,* XIIe et XVIe s.; *maison* des XVIe et XVIIe s.; *dolmens* près du *château de Bossé.*

D'Aubigné à la Flèche, R. 151.

70 kil. *Mayet,* 3,820 h., église *Saint-Martin* (XIIe, XIVe et XVIe s.); hôtel de ville et halle; châteaux du *Fort des Salles*, de *Vezins* et de *la Roche.*

77 kil. *Écommoy,* 3,685 h. Le général de Curten en délogea les Allemands le 11 janvier 1871.

84 kil. *Laigné-en-Bélin et Saint-Gervais.*

91 kil. *Arnage.* — Pont sur l'Huisne.

99 kil. Le Mans (R. 431).

ROUTE 151.

DE TOURS A LA FLÈCHE

84 kil. — Chemin de fer. — Trajet en 3 h. 15 min., 3 h. 11 min. et 3 h. 5 min.

61 kil. Aubigné (R. 150). Ponts sur le Loir et la Fare.

68 kil. *La Chapelle-aux-Choux.*

74 kil. *Le Lude,* 3,917 h.; *église,* XIIe s., avec chapelles du XVIe s.; magnifique *château* (XVe, XVIe et XVIIIe s.); riche ameublement; chambres où ont couché Henri IV et Louis XIII; *hôtel de ville; hôpital* (XVIIIe s.); *maisons* sculptées; dolmen et châteaux *de la Gannetière, des Aubevoyes et du Châtelet.*

83 kil. *Luché,* église romane et du XVIe s.; château de *Clermont-Gallerande.*

94 kil. **La Flèche,** 9,341 h., ch.-l. d'arr. de la Sarthe, sur le Loir. — **Prytanée militaire** (450 élèves) pour les fils d'officiers morts sur le champ de bataille ou ayant bien mérité de la patrie; fondé par Henri IV, en 1607, pour les Jésuites, devenu école militaire en 1764. *Chapelle* (1637) ornée de statues; boîte en plomb doré, renfermant les cendres des cœurs d'Henri IV et de Marie de Médicis; retable du maître-autel; chaire sculptée. *Parc* magnifique; dans une galerie qui y conduit, *statue* d'Henri IV. A l'intérieur des bâtiments, peintures et bibliothèque de 20,000 vol. — *Église Saint-Thomas,* moderne, style du XIIe s. — *Hôtel de ville.* — *Statue* en bronze d'Henri IV, par M. Bonassieux (1857). — *Monument* du maire Latouche, dans le cimetière. — *Pont des Carmes.* — *Quai* planté de beaux arbres; *mail.* — A

Digitized by Google

1 kil., manoir de l'*Arthuisière*.

A Saumur et à Angers, R. 152.

ROUTE 152.

DE LA FLÈCHE A SAUMUR ET A ANGERS

DE LA FLÈCHE A SAUMUR

53 kil. — Route de poste.

Pont sur le Loir. — A dr., *château du Doucet*. — On passe de la Sarthe dans le dép. de Maine-et-Loire.

6 kil. *Clefs* (église, XIIIe s.). — A dr., forêt de Baugé.

18 kil. **Baugé**, ch.-l. d'arr., V. de 3,419 h., sur le Couesnon : *église* (XIe et XIIe s.); *pont* en pierre; *château* (XVe s.); *gouffre* où disparaît l'Altrée pour se réunir au Couesnon. — A 2 kil. S., *Vieil-Baugé* (restes de mon. druidiques; *église*, XIIe s.; *château de Landifer*, XVIe s.; inscription rappelant la défaite de l'armée anglaise, 1420).

A g., *château de la Boulaie*, *Bocé* et ruines du *manoir de Parpacé*.

25 kil. *Cuon* (clocher du XIIe s.); *château de la Graffinière*.

30 kil. *Jumelles*.

36 kil. *Longué*. 4,274 h.; *voie romaine;* église moderne (style du XIIIe s.); *château* gothique d'*Avoir*; *château de la Sirotière;* ruines d'une chapelle et d'une tour (7 étages); beau *pont*.

Au delà de Vivy, à dr., ponts sur l'Authion et un bras de la Loire.

53 kil. Saumur (R. 146).

DE LA FLÈCHE A ANGERS

46 kil. — Route de poste.

A dr., route de Sablé.

6 kil. *Bazouges*. — *Église*, XIe s., mon. hist., peintures du XVIe s.; château des XVIe et XVIIe s. — Au delà du *château de la Barbée*, on quitte la Sarthe pour entrer dans Maine-et-Loire.

13 kil. *Durtal*, 3,512 h.; *château* des XVe et XVIIe s.; *église* moderne; clocher roman; crypte.

19 kil. *Lezigné*.

22 kil. *Bourg-Neuf*. A dr., *château du Verger*.

27 kil. *Suette;* à 800 mèt., *Seiches* (restes d'un *prieuré*). — A dr. (1 kil. 1/2), *dolmen* et *château d'Artannes* (XVIIe s.).

36 kil. *Pellouailles*.—On croise le chemin de fer du Mans à Angers (R. 431).

46 kil. Angers (R. 146).

ROUTE 153.

DE NANTES A BREST

387 kil. — Chemin de fer. — Trajet en 11 h. — 1re cl., 45 fr. 90 c.: 2e cl., 32 fr. 85 c.; 3e cl., 24 fr. 10 c. — Bateaux à vapeur de Châteaulin à Brest. — Trajet en 4 h. — 1re cl., 3 fr.; 2e cl., 4 fr.; omnibus compris.

39 kil. Savenay (R. 146).

53 kil. *Pont-Château*, 4,200 h., sur le Brivet.

[*Corresp.* pour (8 kil.) *Missillac* (*château de la Bretèche*, XVe s.; *dolmen de la Roche-au-Loup*), — et (18 kil.) *la Roche-Bernard*, 1,215 h.; *pont suspendu* sur la Vilaine; *maisons* en bois des XVe et XVIe s.; ruines du château de l'Isle.]

Digitized by Google

Tunnel de 152 mèt.

59 kil. *Drefféac; château de Beaubois;* ferme-école.

63 kil. *Saint-Gildas-des-Bois,* 2,311 h.; *église* des XIe et XIIIe s., mon. hist., ancienne abbatiale; aux portes de l'église, deux intéressants bénitiers du XIe s. — A 8 kil., beau *château* moderne *de Carheil* (style Louis XIII), qui appartint à Mme Adélaïde et au prince de Joinville.

68 kil. *Séverac.* La voie traverse l'Isac ou le canal de Nantes à Brest, qu'elle côtoie jusqu'à *Saint-Nicolas-de-Redon,* 1,985 h. On passe dans le dép. d'Ille-et-Vilaine en franchissant la Vilaine sur un pont métallique (travée centrale, 40 mèt. de portée). — A dr., ligne de Rennes.

81 kil. Redon, et 276 kil. de Redon à (357 kil.) Brest (R. 432.)

ROUTE 154.

DE SAINT-NAZAIRE AU CROISIC

A. Par le Bourg de Batz.

27 kil. — Route de voitures. — Serv. de corresp. — Prix unique : 3 fr. 50 c. — Chemin de fer projeté.

A g., route de (12 kil.) *Pornichet* (bains de mer).

15 kil. *Escoublac;* sables mouvants; dolmen; église abandonnée; château de *Lesnerac;* salines (50 hect.). — A dr., route de Guérande (*V.* ci-dessous, *B*); butte du moulin de *Tréméac* et marais salants; à g., dunes d'Escoublac; étier du Pouliguen, pont.

19 kil. *Le Pouliguen.—Bains de mer;* église moderne; *promenade du Mail;* rochers de *Painchâteau* (chapelle; curieux bas-relief).

21 kil. *Kermoisan.* — 22 kil. *Kervallet,* où l'on rejoint la route de Guérande au Croisic (*V.* ci-dessous, *B*).

23 kil. 1/2. *Le Bourg de Batz,* dans une presqu'île et sur une dune qui domine la mer : marais salants; *église,* style ogival fleuri; tour carrée (1677) de 60 mèt.; *Notre-Dame du Mûrier* (mon. hist.); *peulven.*

27 kil. **Le Croisic,** 5,344 h. *Établissement de bains de mer;* marais salants; fabrication d'engrais, de soude; construction de navires; *église Notre-Dame de Pitié* (XVe, XVIe et XVIIe s.); *chapelle Saint-Goustan,* enlevée au culte; belles promenades.

B. Par Guérande.

32 kil. — Route de voitures. — Service de corresp. jusqu'à Guérande. Coupé, 3 fr.; intérieur et banquette, 2 fr. 50 c.

13 kil. Escoublac (*V.* ci-dessus, *A*).

20 kil. **Guérande,** 6,705 h.; *enceinte* du XVe s., flanquée de 10 tours; 4 portes remarquables; *église Saint-Aubin* (mon. hist. des XIIe, XIIIe et XVIe s.), chapiteaux romans, vitraux, retables du XVIIe s.; *Notre-Dame la Blanche* (1348); ruines d'un *couvent de Dominicains* (XVe s.); *petit séminaire* (1700); *hôpitaux St-Jean, St-Louis* et *Nouvel Hôpital.* —Marais salants.

Digitized by Google

24 kil. *Saillé.*

26 kil. *Trégaté.* — 27 kil. Kervallet (*V.* ci-dessus, *A*).

32 kil. Le Croisic (*V.* ci-dessus, *A*).

ROUTE 155.

DE NANTES A PORNIC

A. Par la Loire et Paimbœuf.

66 kil. — Service quotidien de bateaux à vapeur pour Paimbœuf (45 kil.). Embarcadère, quai de la Fosse. Les heures de départ changent fréquemment (s'adresser au bureau). — 23 kil. de Paimbœuf à Pornic. Route de voitures. Service régulier d'omnibus pendant la saison des bains.

10 kil. Basse-Indre (R. 146). En face, *Indret*, dans une île, usine de l'État (2,000 ouvriers).

15 kil. Couëron (R. 146).

17 kil. *Le Pellerin*, 1,779 h. A g. *étier de Buzay* et *le Migron*; à dr., *Belle-Isle*, la plus vaste des îles de la Loire.

35 kil. *La Ville-de-Rohars.*

43 kil. **Paimbœuf**, 2,849 h., ch.-l. d'arr. de la Loire-Inférieure, sur la rive g. de la Loire, large en cet endroit de 4 kil.; *église* de 1744 (maître-autel en marbres précieux); *hospice* du XVIIIe s.; *fontaines* en fonte; *quais* et *promenade* du *Calvaire* (statue de Notre-Dame de Bon-Secours).

55 kil. *Saint-Père-en-Retz*, 3,064 h.

66 kil. **Pornic**, 1,732 h., sur l'Océan; bains de mer très-fréquentés, bains de sable, source d'eau ferrugineuse; ville haute et ville basse, réunies par de grands escaliers taillés dans le roc. — *Port* bordé de beaux quais; sur le môle, *statue* de l'amiral Leray. — *Église Saint-Gilles.* — *Chapelle de Recouvrance* (XVIIIe s.). — *Château* du XIIIe ou du XIVe s., restauré (belle vue); *croix des Huguenots. Établissements de bains.* Belle plage; villa de *la Malouine.* Monuments celtiques. — A 9 kil., établissement de bains de *Préfaille*, et, à 6 kil., établissement de *la Bernerie*, ayant tous deux une source ferrugineuse.

A la Roche-sur-Yon, R. 157.

B. Par Port-Saint-Père.

49 kil. — Route de voitures.

Ponts sur les divers bras de la Loire et la Sèvre-Nantaise.

4 kil. *Pont-Rousseau.* — A g., route de Niort. — 14 kil. A dr., route de Paimbœuf. — 17 kil. *Bouaye*, 1,340 h., près du *lac de Grandlieu* (7,000 hect.).

19 kil. *Saint-Léger.* — 20 kil. *Port-Saint-Père* (châteaux de *Briord*, de *Grandville* et de *la Rivière*). — A g., route de Bourgneuf (R. 157).

34 kil. *Chémeré* [château de *Bois-Ruault*; église dans la forêt de Princé (1020); ruines du château de Princé; étangs semés de buttes appelées *îles enchantées*].

36 kil. *Arthon.*

39 kil. A g., chemin de la Bernerie; à dr., route du *Clion.* On rejoint la route de Pornic à la

Digitized by Google

Roche-sur-Yon (R. 157), à 1 kil. en deçà de

49 kil. Pornic (*V.* ci-dessus, *A*).

ROUTE 156.

DE NANTES A LA ROCHE-SUR-YON

76 kil. — Chemin de fer. — Trajet en 2 h. 15 min. et 2 h. 25 min. — 1re cl., 9 fr. 45 c.; 2e cl., 7 fr. 05 c.; 3e cl., 5 fr. 20 c.

A g., ligne de Nantes à Tours (R. 146). — 2 ponts et 1 viaduc sur la Loire ; à g., *Saint-Sébastien* (église de 1499, pèlerinage).

7 kil. *Vertou*, 5,588 h., à 2 kil. de la station ; église en partie du XIe s.

15 kil. *La Haye-Fouassière* (église et beaux châteaux modernes).

19 kil. *Le Pallet*, où naquit Abélard ; restes du château du père d'Abélard ; chapelle seigneuriale, pierres tombales et monument funéraire du XIVe s. — Pont sur la Sanguèse.

Pont sur la Sèvre-Nantaise.

24 kil. **Clisson**, 2,830 h., ville d'apparence toute italienne. — Ruines très-importantes d'un *château* (mon. hist.) des XIVe et XVe s.; parcs ou *garennes* (*Lemot*, *Valentin*), formant d'agréables promenades.

On passe du dép. de la Loire-Inférieure dans celui de la Vendée.

36 kil. *Montaigu*, 1,623 hab., sur la Maine que l'on traverse.

46 kil. *L'Herbergement-l'Entier*. — Pont sur la Boulogne.

63 kil. *Belleville*; argile et kaolin ; église du XIIe ou du XIIIe s.

A Pornic, R. 157.

76 kil. **La Roche-sur-Yon**, 8,841 h., ch.-l. du départ. de la Vendée, sur une colline, au bord de l'Yon, fondée par Napoléon en 1808. — *Hôtel de ville; préfecture; musée; statue de Napoléon*, sur la place. — *Statue du général Travot*, sur une place derrière l'église. — *Théâtre.* — *Hôpital.* — *Caserne.* — A 8 kil., *source* et *abbaye* de *Venansault* (1212).

De la Roche-sur-Yon à Pornic, R. 157; — aux Sables-d'Olonne, R. 158; — à la Rochelle, R. 159; — à Bressuire, R. 163 ; — à Niort, par Luçon et Fontenay, R. 164 ; — à Saumur, par Cholet, R. 165.

ROUTE 157.

DE PORNIC A LA ROCHE-SUR-YON

79 kil. — Route de voitures.

14 kil. *Bourgneuf-en-Retz*, 2,837 h., à 2 kil. de la baie de Bourgneuf. — *Église* de 1458. — *Château de la Noue-Briord*, où naquit la Noue-Bras-de-Fer. — Ancien *prieuré de Saint-Laurent.* — 2 *maisons* anciennes. — Marais salants (120 hect.). — La *baie de Bourgneuf* est d'une navigation peu sûre à cause de ses bancs de sable.

20 kil. *Fresnay.*

25 kil. *Machecoul*, 3,756 h.,

Digitized by Google

près de la forêt du même nom; *église* du XIIIe s.; ruines d'un *château; promenade.*

[Excursion à (24 kil.) *Beauvoir-sur-Mer*, 2,401 h., qui communique avec l'Océan (4 kil.) par le *canal de la Cahouette* (plusieurs ruines; dans une motte de 10 à 12 mèt., excavation singulière; montagne d'huîtres fossiles), — par (20 kil.) *Saint-Gervais* (débris romains; menhirs, villa. tour ronde dite la Huguenote). 5 kil. de Beauvoir au *passage du Goua*, gué de 4 kil. qui va de la côte à l'île de Noirmoutier; on passe à marée basse; des balises indiquent la route et servent de refuge. **L'île de Noirmoutier**, noyau rocheux agrandi par des alluvions successives, a 18 kil. de long., 2 à 6 kil. de larg.. 50 kil. de pourtour et 4,420 hect. de superficie (18 kil. de digues); 6,347 h.; 2 comm., *Barbâtre* et *Noirmoutier* (2,500 h.; château, place de guerre de 2e classe; port); nombreux vestiges gallo-romains; 10 dolmens; menhirs de Pinaizeaux; crypte romane de l'église (tombeau du Xe ou XIe s.); à 5 kil. N.-O. de l'île, beau *phare du Pilier*. — Au N. de Beauvoir, entre les deux bras du Falleron, *île de Bouin* (église du XIVe s.; château de la Coutardière).]

A dr., route de (39 kil.) Nantes (R. 146) par (24 kil.) *Saint-Philbert de Grandlieu* (5,761 h.; église, chœur du XVIe s., crypte romane).

32 kil. *Paulx*. — 41 kil. *Touvois*. — 49 kil. *Légé*, sur la Logne (4,331 h.; église (XIVe et XVIIe s.); 4 statues de Molchneth et 2 tableaux de Pineau, élève de David; *chapelle* de 1840. — On passe de la Loire-Inférieure dans la Vendée.

58 kil. *Les Lucs* (tumuli).

66 kil. Belleville (R. 156). — 79 kil. La Roche-sur-Yon (R. 156).

ROUTE 158.

DE LA ROCHE-SUR-YON AUX SABLES-D'OLONNE

37 kil. — Chemin de fer. — Trajet en 1 h. 13 min., 1 h. 16 min. et 1 h. 2 min. — 1re cl., 4 fr. 45 c.; 2e cl., 3 fr. 35 c.; 3e cl., 2 fr. 50 c.

A g. ligne de la Rochelle.

9 kil. *Les Clouzeaux*.

20 kil. *La Mothe-Achard*, 88 h., à la lisière O. du Bocage.

[*Corresp.* pour (27 kil.) *Saint-Gilles-sur-Vie*, 1,420 h., sur l'Océan, d'où l'on va visiter (20 kil. en mer) l'île **d'Yeu** (10 kil. de long, 5 kil de larg. 2,959 h.); le chef-lieu, *Port-Breton* n'est qu'un petit port de marée.]

30 kil. *Olonne*.

37 kil. **Les Sables-d'Olonne**, 8,292 h., ch.-l. d'arr. de la Vendée, sur l'Océan. *Port* amélioré par des travaux considérables recevant des navires de 500 à 600 tonneaux. — Découverte d'anciennes habitations enfouies dans le sable. — *Église* ogivale, portes de la Renaissance. — Ancien *château de la Chaume* transformé en *phare* (36 m. d'alt.; portée, 12 milles). *Bains de mer* très-fréquentés. — Admirable plage. — Vastes marais salants aux environs des dunes.

ROUTE 159.

DE LA ROCHE-SUR-YON A LA ROCHELLE

104 kil. — Chemin de fer. — Tra

Digitized by Google

en 3 h. 5 min. et en 3 h. 15 min. — 1re cl., 12 fr. 80 c.; 2e cl., 9 fr. 60 c.; 3e cl., 7 fr. 05 c.

10 kil. *Nesmy* (château).

22 kil. *Champ-Saint-Père* (menhir); — à (10 kil.) *Mareuil-sur-le-Lay*, 1,711 h.; église romane, nef ogivale; ruines d'un château du XVIe s., donjon féodal.

37 kil. **Luçon**, 6,062 h., sur la lisière N. du Marais, communique avec la mer par un canal de 14 kil. qui débouche dans l'anse de l'Aiguillon. — *Église cathédrale*, mélange de styles où domine le roman; flèche à jour (XVIe s.). — Ancien *cloître*. — *Palais épiscopal*, restauré; chambre du cardinal de Richelieu. — *Collége Richelieu*, moderne; cloître ogival. — *Couvent des Carmélites;* chapelle ogivale avec beaux vitraux. — *Hospice*, galerie de portraits des évêques de Luçon. — Collection de monnaies féodales de M. Poey d'Avant. — *Place d'Armes*.

A Niort, par Fontenay, R. 164.

48 kil. *Nalliers* (église des XIIe, XIIIe et XVIIe s.; ruines de 2 prieurés).

55 kil. *Le Langon* (tombeaux gallo-romains).

62 kil. *Velluire*. — Pont sur la Vendée.

66 kil. *Vix*. — En traversant la Sèvre-Niortaise, on sort de la Vendée pour entrer dans la Charente-Inférieure.

80 kil. *Marans*, 4,284 h., marché de grains important. *Port* pour navires de 200 à 300 tonneaux.

97 kil. *Dompierre* (château de Milan, prison militaire).

104 kil. La Rochelle (R. 160).

ROUTE 160.

DE POITIERS A LA ROCHELLE ET A ROCHEFORT

DE POITIERS A LA ROCHELLE

145 kil. — Chemin de fer. — Trajet en 4 h. 55 min., 3 h. 54 min., 3 h. 2 min. et 3 h. 25 min. — 1re cl., 17 fr. 80 c.; 2e cl., 13 fr. 40 c.; 3e cl., 9 fr. 85 c.

5 kil. Saint-Benoît (R. 144). — A g. ligne de Bordeaux.

19 kil. *Coulombiers*. — A 8 kil. N. *donjon de Montreuil-Bonnin* (mon. hist.), bâti par Richard Cœur de lion, et, 3 kil. plus loin, magnifique *source de Fleury* (débit variant de 18 à 442 litres par seconde).

Viaducs du Parc et de la Vonne (432 mèt. de longueur, 22 arches de 15 mèt.).

26 kil. *Lusignan*, 2,321 h. — *Église* des XIe et XIIe s. (mon. hist.); curieux portail orné des signes du zodiaque. — Restes d'un *aqueduc romain*. — Débris du *château*. — Source dite *font de Cé* ou *de César*.

33 kil. *Rouillé*.

[*Corresp.* pour (20 kil.) *Lezay*, 2,589 h.; haras.]

On sort du dép. de la Vienne pour entrer dans les Deux-Sèvres.

40 kil. *Pamproux*, 2,191 h., dans une charmante vallée. *Église* avec clocher roman. Ma

Digitized by Google

gnifique *fontaine* de *Chez-Poupot*. Caverne de la *Roche-Ruffin*, renfermant un lac.

47 kil. *La Mothe-St-Héraye*, 2,550 h.; débris d'un *château fort* (XVIe s.). — Vallon de *Chambrille*. — A *la Villedieu*, dolmen.

Pont sur la Sèvre-Niortaise.

55 kil. **Saint-Maixent**, 4,659 h., sur la Sèvre. — *Église* ogivale, XVIIe s. (mon. hist.); tombeaux de saint Maixent et de saint Léger, sous une coupole du XIe s.; crypte. — *Caserne* occupant l'ancienne abbaye reconstruite à la même époque que l'église (belles sculptures). — Ancienne *porte Châlons*. — Belles *promenades*. — A (1 kil.) *Exireuil*, ruines du château fort d'*Aubigné;* gouffre et cascade du *Puy-d'Enfer*.

A Saumur, par Parthenay et Thouars, R. 166.

64 kil. *La Crèche*. — *Château* moderne de *Breloux*. — *Viaduc* de 11 arches (hauteur, 23 mèt.).

78 kil. **Niort**, 21,344 h., ch.-l. du départ. des Deux-Sèvres, sur la Sèvre-Niortaise. — *Église Notre-Dame* (mon. hist. du XVe s.); tour et flèche de 1400 (hauteur totale, 75 mèt. 80 c.); *tombeaux* du XVIIe s. — *Saint-André* (XVe s.), souvent remaniée; façade principale et flèches récemment reconstruites. — *Saint-Hilaire*, moderne. — *Donjon* (mon. hist.) de l'ancien château (la tour du S. date du XIIe s.). — *Préfecture* moderne. — Ancien *hôtel de ville*, appelé à tort palais d'Aliénor (XVIe s.). — *Beffroi*, en partie de la Renaissance (base), en partie moderne (couronnement). — *Hôpital* fondé en 1663: *asile d'aliénés;* établissement hydrothérapique. — *Palais de justice* (1831). — *Théâtre*. — *Prison* cellulaire. — Passage du *Commerce*. — *Hôtel de Candie* (XIVe s.), où naquit Mme de Maintenon. — *Musées* (ancien couvent de l'Oratoire): *antiquités nationales; peinture*, 166 toiles; *collection géologique* très-importante. — *Bibliothèque* publique, 30,000 vol., ouverte tous les jours non fériés, de midi à 4 h. — Belle *place de la Brèche*; beau *jardin public*. *Promenades* du *parc de Chantemerle*, de *la Gagouette*, des rives du *Lambon*, des prairies de *Belle-Isle* et de *Galuchet*, près de *Saint-Liguaire* (ruines d'une abbaye).

Industrie et commerce : tannerie et corroierie (1,100,000 fr. d'affaires par an); gants de peau et d'ordonnance (1,000 ouvriers), crin, brosses; blouses (25,000 douzaines par an); confiserie; fabriques d'huile; pépinières; culture de légumes; angélique, oignons, artichauts; bétail, chevaux, mules.

De Niort à Angers, par Bressuire, R. 162; — à la Roche-sur-Yon, par Fontenay et Luçon, R. 164; — à Saumur, par Parthenay et Thouars, R. 166; — à Ruffec et à Civray, R. 171; — à Saintes, R. 172.

Pont sur la Guirande.

88 kil. *Frontenay-Rohan-Rohan*, 2,205 h.; *église* avec tour et narthex des XIe et XIIe s.

Digitized by Google

92 kil. *Épannes*, sur la Maire.

100 kil. *Mauzé-sur-Mignon*, 1,669 h.; sur le Mignon, beau *pont* sur lequel est le buste de *Caillé*, le premier Européen qui ait visité Tombouctou.

Après avoir franchi le Mignon, on passe du dép. des Deux-Sèvres dans celui de la Charente-Inférieure.

112 kil. *Surgères*, 3,580 h. *Église* (mon. hist., XIe-XIIe s.), deux cryptes superposées avec clocher du XVe s. — Débris du *château* occupé par la mairie. Curieuses sources de la Géres. — Grand commerce de bétail.

118 kil. *Chambon*.

127 kil. *Aigrefeuille*, 1,745 h. *Église* de 1560.

A Rochefort, *V.* ci-dessous.

134 kil. *La Jarrie*, 1,202 h.

145 kil. **La Rochelle**, 19,506 h., ch.-l. du départ. de la Charente-Inférieure, au fond d'un petit golfe dépendant de la vaste rade abritée par les îles de Ré et d'Oléron. — *Port*, un des plus sûrs de l'Océan, comprenant : un *avant-port*, protégé par la grande *digue de Richelieu* (1,454 mèt.) et une jetée longue de 655 mèt.; un *havre*; un *bassin de carénage* construit de 1779 à 1808 (133 mèt. sur 101; il peut contenir 75 navires de 600 tonneaux); et un *nouveau bassin* (3 hectares de superficie, 917 mèt. de quais, il peut recevoir 60 navires de fort tonnage). — Marégraphe. — A l'entrée du havre, *tour* carrée de *Saint-Nicolas*, construite en 1384 et haute de 29 mèt. environ (pour la visiter, il faut une permission du génie, bureau rue des Fagots); *tour* ronde de la *Chaine* (1476); près de là, *tour de la Lanterne* (mon. hist. de 1445-1476), avec tourelles et pyramide en pierre (belle vue du chemin de ronde). — Mouvement du port très-actif, grande pêche et pêche côtière, chantiers de construction, préparation de sardines à l'huile; commerce d'eaux-de-vie.

Fortifications de Vauban percées de dix portes. — *Églises :* lourde *cathédrale* (1742-1862) du style grec; à l'intérieur, tableau de Robert Lefèvre; derrière l'église, *tour* (mon. hist. du XIVe s.). — *Notre-Dame* (clocher moderne) et *Saint-Jean*, du XVIIe s. — *Saint-Sauveur* (XVIe-XVIIIe s.); clocher du XIVe s. (mon. hist.). — *Saint-Nicolas*, moderne. — *Chapelle de l'hospice Saint-Louis* (1667), tableau de Lesueur. — *Chapelle des Augustins*, aujourd'hui des Ursulines (XVIIe s.). — *Temple protestant*, ancienne église des Récollets (1706). — Beau *séminaire* (mon. hist.). — **Hôtel de ville** (mon. hist., 1486-1607), avec deux tours, créneaux et mâchicoulis. — *Préfecture*, dans l'hôtel Poupet, envahie par les termites, ainsi que l'arsenal. — *Palais de justice* (1685-1709). — *Bourse* (1760). — *Porte de la Grosse-Horloge* ou *du Gros-Reloge* (mon. hist. du XIVe et du XVe s., avec couronnement du XVIIIe s.). — *Hôpital Auffrédy*

Digitized by Google

fondé en 1203. — *Asile* d'aliénés parfaitement organisé, à Lafond, en dehors de la ville. — Plusieurs maisons des XVe et XVIe s., entre autres la *maison* dite *d'Henri II* ou *de Diane de Poitiers*. — *Arsenal*. — *Casernes*. — *Bibliothèque* publique (20,000 vol. et 200 manuscrits) et *musée*. — *Jardin botanique* avec collections d'histoire naturelle dites *musée Lafaille* et *musée Fleuriau*. — *Place d'armes*. — *Cours des Dames*. — *Promenade du Mail* (600 mèt.). — *Établissement de bains de mer* avec terrain et jardin anglais; — bains *Richelieu*.

[Dans les environs de la Rochelle, *marais salants* de la Charente-Inférieure (1,839 hect. dans l'arrond.). — A 6 et à 8 kil. au N. de la ville, *huitrières de Nieul-sur-Mer* et de *Lhoumeau* (église du XIIe s. à Nieul). — *Bouchots* (parcs à moules) de (9 kil.) *Marsilly* (tour du XIIe s.), (13 kil.) d'*Esnandes* (église fortifiée, mon. hist. des XIIe, XIIIe et XVe s.), etc. — A (7 kil. S.-E.) *la Jarne, dolmen*, beau château et *église* romane (mon. hist.). — A (8 kil. S.) *Angoulins, église* des premières années du XIe s., ruines de la commanderie de *Sécheboue; bains Gillet*. — A 5 kil. plus loin, *Châtelaillon*, ruines d'une église de Camaldules (XIIe et XVe s.); vue magnifique sur la mer; falaises, dont les éboulements ont entraîné la ruine de Châtelaillon et de Montneillan.

Corresp. pour (16 kil.) l'**Ile de Ré** (service régulier de bateaux à vapeur); 30 kil. de longueur, 4 à 5 kil. de largeur moyenne, 7,389 hect. de superficie, 17,000 h.; marais salants d'un grand rapport (52,200,000 kilogr. de sel par an); nombreux parcs à huîtres. Six *phares*, dont les principaux sont les *phares des Baleines* (22 mèt. et 49 mèt. de hauteur, 22 milles et 15 milles de portée). — A *Saint-Martin*, 2,121 h., la principale ville de l'île, *église* du XIIe et du XVIIIe s., autrefois fortifiée; vastes *casernes*; *maisons* du XVIe s. — A *Ars-en-Ré*, 3,171 h., *église* du XIVe s. (mon. hist.), belle flèche. — A *la Flotte*, 2,450 h., curieuse *église* et restes de l'*abbaye des Châteliers* (XIIe s.).

De la Rochelle à la Roche-sur-Yon, R. 159; — à Rochefort, R. 161.

DE POITIERS A ROCHEFORT

142 kil. — Chemin de fer. — Trajet en 4 h. 49 min., 3 h. 31 min., 4 h. 58 min. et 5 h. 19 min. — 1re cl., 17 fr. 50 c.; 2e cl., 13 fr. 10 c.; 3e cl., 9 fr. 65 c.

127 kil. Aigrefeuille (*V.* ci-dessus, p. 285).

132 kil. *Ciré* (*château* du XVIe s.). — Ponts sur les canaux de Charras et de Breuil-Magné.

142 kil. **Rochefort**, 28,299 h., ch.-l. d'arr. de la Charente-Inférieure, ville moderne, place de guerre de 2e cl., préfecture maritime, sur la Charente. — *Port* pour navires de tout tonnage, divisé en *port militaire* (2 kil. d'étendue) et *port mar*

Digitized by Google

chand (*Cabane-Carrée*) avec deux bassins à flot (1,040 mèt. de quais). Mouvement de 2,700 navires (150,000 tonneaux) à l'entrée, et de 2,500 navires (150,000 tonneaux) à la sortie. — Minoteries, distillerie, vins, eaux-de-vie, bois de construction, chevaux, etc. — *Églises : Saint-Louis* (1855), beau clocher de la Renaissance ; — *St-Charles*, du XIe s., *façade* et *tour* du XVIIe s. ; — *Notre-Dame*, moderne. — *Temple* protestant. — *Préfecture maritime*. — *Hall*. — *Tour des Signaux* (ancien clocher). — *Bibliothèque communale* (12,000 vol.) et *musée*. — *Place Colbert* (fontaine monumentale). — *Jardins* public et botanique ; *cours d'Blois* (1782). — **Arsenal** ou **chantiers de construction** de l'État (pour y pénétrer, il faut une permission écrite de la Majorité; bureaux à dr. de la porte principale, ouverts de 8 h. 1/2 à 9 h. 1/2 du matin, et de 1 h. à 2 h. du soir) renfermant 11 *cales* de construction, trois *bassins de radoub*, de *grandes forges* (100 mèt. de longueur sur 50 mèt. de largeur, 88 feux), de nombreux ateliers, la *fonderie* (1668), et l'*établissement des subsistances*, construit au XVIIe s. (115 mèt. de longueur sur 90 mèt. de largeur; boulangerie de 16 fours). — *Hôpital de la marine*, XVIIIe s.), établissement hors ligne (800 lits); *chapelle;* puits artésien de plus de 850 mèt.; *école de médecine navale* (collections d'instruments de chirurgie et de pièces d'anatomie ; bibliothèque de 6,000 volumes, etc.).

[A 2 kil. env. du continent, vis-à-vis de l'embouchure de la Charente, 30 kil. de Rochefort, **île d'Oléron**, 30 kil. de longueur sur 8 de largeur, salines importantes; — à 14 kil. N.-O., port de *Fouras* (château); — à 2 kil. de Fouras, *Pointe de l'Aiguille* (redoute) communiquant, à marée basse, avec la petite *île d'Énet*, et, à 5 kil. de Fouras, *île d'Aix*, citadelle, fort, batteries, phare, maison où Napoléon séjourna huit jours avant de s'embarquer sur *le Bellérophon*.]

De Rochefort à la Rochelle, R. 161; — à Angoulême, R. 175 ; — à Royan. R. 177.

ROUTE 161.

DE LA ROCHELLE A ROCHEFORT.

A. Par le chemin de fer.

35 kil. — Trajet en 1 h. 2 min., 1 h. 8 min. et 1 h. 19 min. — 1re cl., 3 fr. 30 c.; 2e cl., 2 fr. 45 c.; 3e cl., 1 fr. 90 c.

18 kil. Aigrefeuille (*V.* p. 285, de Poitiers à la Rochelle, en sens inverse).

17 kil. d'Aigrefeuille à (35 kil.) Rochefort (*V.* p. 286, de Poitiers à Rochefort).

B. Par la route de terre.

31 kil. — Route de poste. — Chemin de fer concédé.

14 kil. *Les Trois Canons.*

Digitized by Google

19 kil. *Yves.* A dr. *Saint-Laurent de la Prée* (église romane et ogivale).

25 kil. Pont sur le canal de Charras.

27 kil. *Le Vergeroux.*

31 kil. Rochefort (R. 160).

ROUTE 162.

D'ANGERS A NIORT

PAR BRESSUIRE

183 kil. — Chemin de fer. — Trajet en 5 h. 50 min. et 5 h. 19 min. — 1re cl., 22 fr. 55 c.; 2e cl., 15 fr. 85 c.; 3e cl., 12 fr. 35 c.

16 kil. La Poissonnière (R. 146). — *Viaduc* sur la Loire (19 arches, dont 17 de 30 mèt. d'ouverture). — Pont sur le Louet.

21 kil. *Chalonnes*, 5,836 h. Mines de houille. Vestiges gallo-romains. *Tour* énorme de l'ancien château. *Chapelle* moderne de *Sainte-Barbe*. *Ermitage de Saint-Hervé*, IXe s.

30 kil. *La Jumellière;* château (belle vue) de la Fautrière. — Pont sur l'Hyronne.

37 kil. *Chemillé*, 4,330 h. *Église Notre-Dame*, XIe-XIIe-XVIe s., beau *clocher* (mon. hist.); église *Saint-Pierre;* ruines de l'église *Saint-Léonard* (XIIIe s.); Fabriques de laine et de coton, filatures, blanchisseries, etc. — Pont sur l'Hyronne.

48 kil. *Trémentines*, 2,411 h. — Pont sur l'Èvre.

59 kil. **Cholet**, 13,552 h., ch.-l. d'arr. de Maine-et-Loire, sur la Moine. — *Églises* modernes; jolie *promenade;* monuments druidiques aux environs. — *Industrie* et *commerce:* filature de coton, de laine et de fabriques de tissus de lin, coton, droguets, etc. Teintureries, papeteries. Ardoises, de charpente, grains, chevaux bestiaux, engrais. Marché portant de bœufs, moutons porcs gras. L'industrie occupe dans le rayon de Cholet environ 60,000 ouvriers. Son marché samedi est fréquenté par de 7,000 étrangers.

A Saumur et à la Roche-sur-Yon R. 165.

Viaduc sur le Trézon.

70 kil. *Maulévrier* (é *Saint-Jean-Baptiste;* vitraux XIIIe s.; *château;* pyramide l'honneur de Stofflet; *chapelle de N.-D. de Toutes-Aides*, t serie exécutée par la duc de Berri; *manoirs* ruinés

Viaduc de 7 arches s Moine. — On passe du dé Maine-et-Loire dans celui Deux-Sèvres.

80 kil. *Châtillon-sur-S* 1,356 h. (ancienne abbaye tes du château, XIIe ou XII

90 kil. *Nueil-sous-les-Aul*

91 kil. *Voultegon.* — Pon le Dolo. — Viaduc de 80 m longueur (11 arches et un vée métallique).

106 kil. **Bressuire**, 3,36 ch.-l. d'arr. des Deux-S *Église* des XIIIe-XVe (mon. l beau *portail*, clocher ha 56 mèt. 20 cent. (vue ma que); ruines importantes *château* (700 mèt. de pé tre; 48 tours).

Digitized by Google

De Bressuire à la Roche-sur-Yon, R. 165; — à Tours, par Loudun et Chinon, R. 167; — à Poitiers, R. 168.

116 kil. *Courlay; château* de Pont-Courlay.

122 kil. *Moncoutant*, 2,413 h. (tour du *Picadoré*). — Pont sur la Sèvre-Nantaise (une arche elliptique de 24 mèt.).

134 kil. *Le Breuil-Barret.*

145 kil. *Puy-de-Serre*, ham. de *Faymoreau* (exploitation de houille et de minerai de fer; grande verrerie à bouteilles). — Viaduc sur la Vendée.

150 kil. *Saint-Laurs.*

157 kil. *Coulonges-sur-l'Autise*, 2,221 h.; *château* de 1554 (magnifique escalier, belles caves et jolie chapelle); entrepôt des bois de la Gâtine, des vins et des laines de la Saintonge. — Viaduc sur l'Autise.

162 kil. *Saint-Pompain; église* du XIIe s.; beau *château.*

169 kil. *Benet*, 2,471 h. (église romane et ogivale).

De Benet à la Roche-sur-Yon, par Fontenay et Luçon, R. 164.

174 kil. *Coulon.* — Pont-viaduc sur la Sèvre-Niortaise.

185 kil. Niort (R. 160).

ROUTE 163.

DE BRESSUIRE A LA ROCHE-SUR-YON

87 kil. — Chemin de fer. — Trajet en 3 h. 10 min., 3 h. 22 min. et 3 h. 2 min. — 1re cl., 10 fr. 70 c.; 2e cl., 8 fr.; 3e cl., 5 fr. 85 c.

15 kil. *Cerizay*, 1,800 h.; ruines d'un château; gouffre dit la *Gourre-d'Or.* — A 3 kil., *église Notre-Dame de Beauchêne* (XVe s.).

Pont sur la Sèvre-Niortaise. On passe dans le départ. de la Vendée.

21 kil. *Saint-Mesmin;* exploitation de granit. — Plateau du Bocage vendéen.

30 kil. *Pouzauges*, 2,767 h., dominé par la montagne du Bois de la Jolie, 278 mèt. d'alt.; *église* du XVIe s.; ruines d'un *château* (mon hist., XIIe ou XIIIe s.), *donjon* à tourelles du XIIe s. — A 2 kil., *église* (mon. hist. du XIIIe s.) du *Vieux-Pouzauges*, pavée de pierres tombales.

39 kil. *Chavagnes-les-Redoux.* — Pont sur le Lay.

53 kil. *Chantonnay*, 3,382 h., centre d'un bassin houiller.

65 kil. *Bournezeau*, sur le Doulay; carrières de granit. — *Forêt de la Chaise* (1,200 hect.).

74 kil. *La Chaize-le-Vicomte.* — On croise l'Yon.

87 kil. La Roche-sur-Yon (R. 156).

ROUTE 164.

DE LA ROCHE-SUR-YON A NIORT

PAR LUÇON ET FONTENAY

96 kil. — Chemin de fer de la Roche-sur-Yon à Luçon (37 kil.). Trajet en 1 h. 7 min. et 1 h. 13 min. 1re cl., 4 fr. 55 c.; 2e cl., 3 fr. 40 c.; 3e cl., 2 fr. 55 c. — Route de poste de Luçon à Niort (trajet en 2 h. 25 min.).

37 kil. Luçon (R. 159).

41 kil. 1/2. *Les Quatre-Chemins*, ham. où on laisse à dr. la route de la Rochelle et à g. celle

Digitized by Google

de (1,500 mèt.) *Sainte-Gemme-la-Plaine* (église du XIIIe s., avec crédence du XVe ; château de la Popelinière, du XVIe s.).

45 kil. *Chevrette.*

48 kil. Nalliers. (R. 159).

52 kil. *Mouzeuil* (église des XIIe et XIIIe s.; ruines d'un château). A dr. chemin de (4 kil.) Langon (R. 159) et à g. route de la Roche-sur-Yon.

65 kil. **Fontenay-le-Comte**, 7,660 h., ch.-l. d'arr. de la Vendée, sur la rivière de ce nom. — Débris d'un *oppidum* gallo-romain et de plusieurs *villas*. — Source ferrugineuse. — Ruines d'un *château fort*. — *Église Notre-Dame* (mon. hist. de 1540 à 1600), avec crypte du XIe s. flèche des XVe et XVIIe s., haute de 79 mèt.; sacristie dans le style de la Renaissance; magnifique tableau de *Robert Lefèvre*. — *Église Saint-Jean* (1604), style flamboyant; belle flèche. — *Hôtel de la Trémouille* (1563). — *Maisons* du XVIe et du XVIIe s. — *Buste* du général Belliard. — Jolie *fontaine*. — *Place Royale*. — Sur une colline voisine, *château de Terre-Neuve* 1599 (collections de MM. Fillon et de Rochebrune).

71 kil. *Saint-Martin de Fraigneau*. — Pont sur l'Autise. — A 2 kil. en amont, *Nieuil-sur-l'Autise* (abbaye, mon. hist.) et 11 kil. en aval, *Maillezais*, dans une île marécageuse (ruines d'une *abbaye* de Bénédictins, XIe, XIIe et XIVe s.; *maison épiscopale* du XIVe s.; *église*, mon. hist. des XIe et XIIe s.).

78 kil. *Oulmes*.

84 kil. Benet (R. 162), où croise le chemin de fer d gers à Niort. — 87 kil. On p dans les Deux-Sèvres.

96 kil. Niort (R. 162).

ROUTE 165.

DE SAUMUR A LA ROCHE-SUR-YON

PAR CHOLET

134 kil. — Route de poste. — de corresp. de Cholet aux He (3 fr. 20 c.).

3 kil. Bournant (R. 166). g., route de Parthenay.

9 kil. *Le Mousseau* (doln

13 kil. *Montfort*. A 4 kil., nes de l'*abbaye d'Asnières* XIIe, XIIIe, XVe et XVIIe s.); (mon. hist.).

19 kil. *Doué-la-Fonta* 3,210 h. — *Belles fontai* bassins (1767-1768). — R de la collégiale *de Saint-* (mon. hist.). — Vitraux d *glise Saint-Pierre*. — A *la pelle-sous-Doué* (chœur d s.). — *Tombelle* fortifiée.

A dr. *colline des Qu Vents* et v. de *Soulangé* (r du château).

24 kil. *Concourson* (ho

32 kil. *Trémont*, ham.

40 kil. *Vihiers*, sur le restes du *prieuré de Saint- église Saint-Nicolas* (to XIIe s.); murs et absides d *glise Notre-Dame*; rest *château Maison* (XVIIIe s.), tal; *grottes*; *tombelles*.

Pont sur le Lys. — A dr. de Beaupréau près du *c*

Digitized by Google

de *Coudray-Montbault* (xve et xvie s.).

49 kil. *Coron* (ruines du *château de la Roche-des-Aubiers*; menhirs).

54 kil. *Vezins* (château).

61 kil. *Nuaillé*. — A g., près de la route, *if* au pied duquel fut enterré la Rochejaquelein. — On croise le chemin de fer d'Angers à Bressuire.

69 kil. Cholet (R. 162). — Pont sur la Moine. — On entre dans la Vendée.

79 kil. *Mortagne-sur-Sèvre*, 2,151 h.; *église* ogivale; restes d'un *couvent*; ruines du *château*. — Pont sur la Sèvre.

88 kil. *Auberge de la Girafe*.

91 kil. *Mont des Allouettes* (vue admirable, 7 moulins), à g. *chapelle* ogivale, élevée en l'honneur des Vendéens par les duchesses de Berri et d'Angoulême.

94 kil. *Les Herbiers*, 3,681 h., sur la Maine; *église* (xve s.). — Pont sur la Maine. Sur cette rivière, à 2 kil. en amont, se trouvent les ruines intéressantes de l'*abbaye* romane *de la Grenetière*.

104 kil. *Vendrennes*.

106 kil. *Les Quatre Chemins de l'Oie*, au point de jonction des routes de Saumur à la Roche-sur-Yon et de Nantes à Fontenay-le-Comte.

108 kil. *Sainte-Florence de l'Herbergement-Lydreau*.

114 kil. *Les Essarts*, 2,760 h., *Église* moderne, crypte du xiie s. — Ruines d'un *château* du xiie s., tour du temps de Louis XII.

123 kil. *La Ferrière des Chapelets*. — Pont sur l'Yon.

134 kil. La Roche-sur-Yon (R. 156).

ROUTE 166.

DE SAUMUR A NIORT

PAR THOUARS ET PARTHENAY

124 kil. — Route de Saumur à Saint-Maixent (101 kil.). — Serv. de corresp. de Parthenay à Saint-Maixent (2 fr. 80 c.). — Chemin de fer de Saint-Maixent à Niort (R. 160).

Pont sur le Thouet.

3 kil. *Bournant*. — A dr., route de Cholet (R. 165).

5 kil. *Distré* (*église* du ixe s.; *église de Chétigné*, des ixe et xiie s.; *château de Pocé*, mon. hist. du xve s.; *dolmen*; *galgal*).

8 kil. *Le Coudray-Macouard* (église du xiie s.). — Pont sur le Thouet (beau paysage).

16 kil. *Montreuil-Bellay*, 1,889 h., sur le Thouet. — Vestiges gallo-romains. — *Château* (mon. hist.) construit pendant la guerre de Cent ans; chapelle servant d'église paroissiale; belle vue des terrasses. — Vastes *cuisines* du chapitre. — A 7 kil. *Puy-Notre-Dame* (*église*, mon. hist., xiiie-xvie s.).

On passe dans les Deux-Sèvres. — 26 kil. *Brion*.

34 kil. **Thouars**, 2,622 h. — *Églises*: *Saint-Laon*, belle tour, chapelle du xve s.; *Saint-Médard* (xiie s.), portail sculpté, nef du xve s. — **Château** (mon. hist.), bâti sous Louis XIII, sur des rochers à à pic, offre un amphithéâtre de terrasses com muniquant par des escalie

Digitized by Google

monumentaux; la *Sainte-Chapelle* (mon. hist.) est un chef-d'œuvre de la Renaissance). — *Tourelle du prince de Galles* (xve s.). — *Pont suspendu* sur le Thouet, long de 80 mèt., haut de 27 mèt. — Vieux *pont* ogival sur le Thouet. — Restes de fortifications.

De Thouars à Tours, par Chinon et Loudun, et à Bressuire, R. 167.

40 kil. *Luzay* (châteaux de la Roche-Luzay et de Thiors). — Pont sur le Thouaret.

46 kil. *Bouillé-sous-Varent.*

52 kil. *La Maucarrière.* — A 6 kil. à g., *Airvault* (château et abbaye en ruines; *église*, mon. hist. du xiie s.; clocher du xive s. avec flèche de 59 mèt.).

58 kil. On croise la route de (5 kil.) *Saint-Loup*, 1,502 h. (château bâti sous Louis XIII). — Pont sur le Cébron.

63 kil. *Lageon.* — 68 kil. *Viennay.* — On rejoint la route de Bressuire (R. 168), puis on franchit le Thouet.

72 kil. **Parthenay**, 4,778 h., ch.-l. d'arr., au confluent du Thouet et du Palais. — *Portail* du xiie s. (mon. hist.), reste de *Notre-Dame-de-la-Couldre.* — *Églises : Saint-Laurent* (mon. hist., xiie et xve s.; souterrain du xve s.); *Sainte-Croix* (mon. hist., xiie s.); des *Cordeliers* (xiiie s.) occupée par la gendarmerie; *Saint-Jacques*, *Saint-Jean* et *chapelle du Rosaire*, servant d'écuries et de grenier. — Restes de l'ancien *château.* — *Porte de Saint-Jacques*, xiiie s. — *Sous-préfecture* dans un ancien monastère. — *Hôtel de ville* (1822). — *Palais de justice.* — *Hôpital.* — *Casernes.* — *Tour de l'Horloge.* — *Maisons* du xve s. en bois sculpté. — Promenades du *Sépulcre* et du *Drapeau.* — A 2 kil., *Parthenay-le-Vieux* (église, mon. hist. du xiie s.; 2 statues équestres).

A Bressuire et à Poitiers, R. 168.

77 kil. *Pompaire.* — A 500 mèt. à g., ruines du *château de la Meilleraie.*

84 kil. *Reffanne.* — *Forêt de la Saisine*, et à g., *Exireuil* (mon. druidiques; église romane; restes du château fort d'*Aubigné*).

101 kil. Saint-Maixent (R. 160). — 23 kil. de Saint-Maixent à (124 kil.) Niort (R. 160).

ROUTE 167.

DE TOURS A BRESSUIRE

PAR CHINON ET LOUDUN.

DE TOURS A CHINON

A. Par Port-Boulet.

57 kil. — Chemin de fer de Tours à (44 kil.) Port-Boulet. — Trajet en 1 h. 18 min. et 1 h. 25 min. — 1re cl., 5 fr. 45 c.; 2e cl., 4 fr. 05 c.; 3e cl., 3 fr. — Route de voitures et serv. de corr. de Port-Boulet à (13 kil.) Chinon. Prix unique : 1 fr. 25 c.

44 kil. Le Port-Boulet (R. 146). — On croise la route de Tours à Angers. — Pont sur la Loire.

49 kil. *Avoine* (église moderne). — Vallée de la Vienne.

57 kil. **Chinon**, 6,553 h., ch.-l. d'arr., sur la rive dr. de la Vienne. — Ruines du **Château**

Digitized by Google

(mon. hist., XIe-XVe s., en restauration), où Jeanne d'Arc vit pour la première fois le roi Charles VII ; tour où fut enfermé Jacques Molay. — Ancienne *église Saint-Mexme* (mon. hist. en partie du Xe s.?); deux tours. — *Église Saint-Maurice* (XIIe et XVIe s.). — *Église Saint-Étienne* (XVe s.); *pierres tombales* curieuses dont l'une recouvrait le tombeau de Saint-Mexme (mon. hist., XIIe s.). — Carrières des *Valains* (stalactites). — A 1 kil., sur le coteau de Cinais, *pierres druidiques*.

B. Par Azay-le-Rideau.

46 kil. — Route de poste.

10 kil. *Ballan* (restes d'une commanderie de Malte; église du XIe et du XVIe s., château de *la Carte*).

24 kil. *Azay-le-Rideau*, 2,108 h., sur l'Indre. — *Église* (mon. hist.), du XIIe s. — *Château* (mon. hist. du XVIe s.), admirable construction de la Renaissance (belle collection de tableaux; meubles anciens; appartements décorés de sculptures et de peintures anciennes); beau parc; — *Château de l'Islette*.

On traverse l'Indre et la *forêt de Chinon*.

46 kil. Chinon (*V.* ci-dessus, *A*).

DE CHINON A BRESSUIRE

79 kil. — Route de poste. — Serv. de voitures jusqu'à Loudun.

A g. (2 kil.), route de Poitiers (169), à dr. (2 kil. 1/2 plus loin), route de Chinon à Saumur.

6 kil. *La Roche-Clermault* (église du XIIe s., flèche du XVIe s.). — On passe dans la Vienne.

11 kil. *Beuxes* (église ogivale; ancienne tour). — 19 kil. *Basses* (église romano-ogivale).

24 kil. **Loudun**, 4,493 h., ch.-l. d'arr., sur une colline. — *Porte du Martray*. — Grosse *tour* quadrangulaire (XIe s.) de l'ancien château. — *Églises; Saint-Pierre-du-Marché* (divers styles); *Saint-Pierre-du-Martray;* anciennes *églises Sainte-Croix* (halle) et *Saint-Jean* (propriété particulière), romanes; restes de l'*église des Cordeliers* (XIIIe s.). — *Couvent des Carmes*, où fut jugé Urbain Grandier, en 1634, et converti en école des frères. — Construction servant de *palais de justice* et de *mairie : maisons* en bois curieuses. — *Dolmens des Tuyaux de Loudun, de Lassai*. — Près de la ville, *château de la Batie*, en partie du XVIe s. (cuisine à cheminée monumentale; salle des gardes; collection d'antiquités; tombeau d'un roi visigoth).

A Saumur et à Poitiers, R. 169.

33 kil. *Saint-Laon* (église romane, fortifiée à l'époque ogivale; dolmens de *Pierre-de-Vert* et de *Chantebrault*).

Pont sur la Dive, limite des départ. de la Vienne et des Deux-Sèvres.

35 kil. *Pas-de-Jeu* (canal de la Dive, 40 kil.).

37 kil. *Laire* (belle vue), où on laisse à g. (2 kil.) *Oiron* (*église*, mon. hist. de 1518; tor

Digitized by Google

beaux remarquables; tableaux, bas-reliefs : *château* bâti par Louis XIV.

44 kil. *Orbé.* — A g., signal de *Féole* (119 mèt. d'alt.).

50 kil. Thouars (R. 166). — A g., route de Parthenay, et, plus loin, chemin de (4 kil.) *Coulonges-Thouarsais* (château de *la Brosse-Guilgault*, bâti sous Louis XI).

62 kil. *Sainte-Gemme.* — 66 kil. *Geay.* — 71 kil. *Noirterre* (ruines d'un château).

76 kil. *Saint-Porchaire.*

79 kil. Bressuire (R. 162).

ROUTE 168.

DE BRESSUIRE A POITIERS

80 kil. — Route de poste. — Serv. de corresp. de Parthenay à Poitiers (5 fr. 85 c.). — Chemin de fer concédé.

6 kil. *Saint-Sauveur de Givre-en-Mai.* On traverse le *bois de Bressuire.*

11 kil. *Chiché,* sur la Chaise, que l'on y franchit (église du XIe s.; château de *Chausseray;* chapelle Saint-Martin).

21 kil. *Jussay,* ham. — On rejoint la route de Saumur à Niort (R. 166) à 1 kil. de

31 kil. Parthenay (R. 166).

45 kil. *La Ferrière-Vandelogne* (château de *Magot*). — Entrant dans le départ. de la Vienne, on laisse à dr. la *forêt d'Autun.*

50 kil. *Chalandray.* — 56 kil. *Ayron* (église ogivale; château du XVIe s.). — Pont sur l'Auzance au *Moulinet.*

80 kil. Poitiers (R. 144).

ROUTE 169.

DE SAUMUR A POITIERS

A. Par Chinon et Richelieu.

98 kil. — Route de poste.

5 kil. *Dampierre* (église XVe s.; ruines du prieuré *Saint-Vincent* et du château *Morain*). — 7 kil. *Souzay.*

8 kil. *Parnay* (église du XIe tombeau du XVe s.; château).

10 kil. *Turquant* (église XVIe s.; château de 1680).

12 kil. *Montsoreau* (à route de Loudun, *V.* ci-desso *B*). — *Église* (XIIIe s.). — Anc *château* féodal (mon. hist. 2 façades. — *Lanterne des m* (XIIe s.), dans le cimetière.

On passe dans l'Indre-et-Lo

13 kil. *Candes* (église, m hist. du XIIe s., restaurée; che latéral sculpté; *château* XVe s.; restes de l'*enceinte*).

16 kil. *Saint-Germain-* *Vienne* (église, XIe-XIIe s.).

20 kil. *Thizay* (dolmen). Pont sur le Négron. — A route de Loudun (R. 167) plus loin, à g., route de (1 mèt.) Chinon (R. 167).

42 kil. *Champigny* (*chap* mon. hist. de 1508; beau traux).

48 kil. **Richelieu, 2,542 h** naquit (1585) le grand **min** de ce nom. — **Débris du** teau qu'il y fit bâtir. — **Vas** belle église.

55 kil. *Faye-la-Vineuse* (é du XIIe s.; crypte du XIe s A 4 kil., on passe dans le de la Vienne.

Digitized by Google

64 kil. *Orches*. Pont sur le Mable.

72 kil. *Lenclottre*, 1,939 h. (église de transition, XIIe s.).

81 kil. *Vendeuvre*. — Ruines d'un château. Église du XIIIe s. — Pont sur le Pallu; à g., *château des Roches* (XVIe s.).

89 kil. *Avanton* (église, XIVe s.; château du XVIe s.).

92 kil. *Sigond*, où l'on rejoint la route de Loudun à Poitiers (*V.* ci-dessous, *B*), avant de franchir l'Auxance.

98 kil. Poitiers (R. 144).

B. Par Loudun.

89 kil. — Route de poste. — Serv. de voitures de Saumur à Fontevrault (16 kil.; 1 fr.) et de Mirebeau à Poitiers (26 kil.; 2 fr.).

12 kil. Montsoreau (*V.* ci-dessus, *A*).

15 kil. *Les Roches*, ham.

16 kil. **Fontevrault**, 3,449 h., dans un vallon, au milieu d'une forêt. — *Maison centrale de détention* (1,500 hommes, 560 enfants), dans l'ancienne abbaye. — *Église abbatiale* (mon. hist., de 1105), en partie restaurée et rendue au culte; célèbres *statues* des rois Plantagenets (mon. hist.); beau *cloître* roman, restauré au XVIe s.; *salle capitulaire* (XIIe s.); bizarre *tour d'Évrault*, ancienne cuisine de l'abbaye. — *Chapelle funéraire* ou de Sainte-Catherine (mon. hist., XIIIe s.), sur la promenade. — *Fontaine Saint-Robert*.

On passe dans le dép. de la Vienne.

22 kil. *Roiffé* (église, fin du XVe s.; dolmen). — A dr., *forêt de Roiffé* et allée couverte de la *Pierre-Folle* (17 mèt.).

27 kil. *Bournand*.

37 kil. Loudun (R. 167).

[Plus loin, à dr., route de *Moncontour* (victoire du duc d'Anjou sur Coligny, 1569); *donjon* du XIe s.; ruines de l'*église de Notre-Dame-du-Château*; église *Saint-Nicolas*, romane; maisons du XIVe et XVe s.]

63 kil. *Mirebeau*, 2,646 h. Églises : *Saint-André* (XIe s.); *Notre-Dame*, XIIe, XIIIe et XVIe s.; restes de l'*enceinte* et du *château*; château de *Puy-Taillé*.

66 kil. *Varennes*.

72 kil. *Étables*.

On rejoint la route de Saumur à Poitiers par Chinon et Richelieu (*V.* ci-dessus, *A*).

83 kil. *Auxance* (château de 1474), ham. de *Migné*, célèbre par la crue lumineuse de 1824.

Ponts sur l'Auxance et la Boivre.

89 kil. Poitiers (R. 144).

ROUTE 170.

DE SAUMUR A CHATELLERAULT

76 kil. — Route de voitures.

De Saumur à la bifurcation, près du Château de Mosson, 51 kil. (R. 169. *A*).

59 kil. *Jaulnay*.

On passe dans le dép. de la Vienne.

64 kil. A g. se détache le chemin de (2 kil.) *Leigné-sur-Usseau*, ch.-l. de c. de 368 h.

76 kil. Châtellerault (R. 144).

Digitized by Google

ROUTE 171.

DE NIORT A CIVRAY ET A RUFFEC

DE NIORT A CIVRAY

59 kil. — Route de poste. — Service de corresp. de Niort à (29 kil.) Melle.

On croise le chemin de fer de Poitiers à la Rochelle.

7 kil. *Vouillé.* — 9 kil. *Gacougnolle.* — 14 kil. *Mougon.*

22 kil. *Celles-sur-Belle*, ch.-l. de c. de 1,424 h. — *Église* du XVe s. (mon. hist.) restaurée au XVIIe s. — Restes d'une *abbaye* de génovéfains.

29 kil. **Melle**, 2,436 h., ch.-l. d'arr. des Deux-Sèvres, sur la Béronne. — *Église Saint-Pierre* (mon. hist. du XIIe s.) — *Église Saint-Hilaire* (mon. hist. des XIe et XIIe s.). — Ancienne cathédrale *Saint-Savinien* (mon. hist.), servant de *prison.* — *Hôpital, hôtel de ville,* et *salle d'asile* établis dans l'ancien *couvent des capucins.* — *Tribunal* moderne (style du XVe s.), flanqué de deux vieilles tours. — Nombreux *souterrains* voûtés. — Aux environs, *tours de Melzéard* (XVe s.), près d'une chapelle de la même époque. — Commerce de mulets.

34 kil. *Chail.* — A dr. route de (17 kil. de Melle) Chef-Boutonne (R. 144).

37 kil. *Maisonnay.* — 45 kil. A g., route de Saint-Maixent.

46 kil. *Les Brousses.* — 51 kil. *Sauzé-Vaussais*, ch.-l. de c. de 1,742 h. — 56 kil. *Les Maisons-Blanches*, ham. de *Limalon* (*dolmen de la Pierre-Pèse*).

59 kil. Station de Civray 144).

DE NIORT A RUFFEC

67 kil. — Route de voit. Servic corresp. jusqu'à Melle. — Ch de fer concédé.

51 kil. Sauzé-Vaussais (*V.* dessus).

57 kil. *Montjean.* A dr. r de (10 kil.) *Villefagnan*, c de c. de 1,454 h.

63 kil. *Bernac* (château *Breuil*). — On croise le che de fer de Bordeaux.

67 kil. Ruffec (R. 144).

ROUTE 172.

DE NIORT A SAINTES

70 kil. — Route de poste. — Ch de fer concédé.

Au delà de *Saint-Floren* croise le chemin de fer d Rochelle.

12 kil. *Gript.* — 14 kil. *Revétison.* — 16 kil. *Beau* 500 h. — 19 kil. *La Charri* On entre dans la Charen Inférieure. — 25 kil. *Ville ve-la-Comtesse* (jolie *tour*, r d'un château). — 28 kil. *La gnatte* et *Tout-y-Faut.* — 31 *Loulay*, 601 h. — 38 kil. *Le*

44 kil. **Saint-Jean-d'Ang** 6,812 h., ch.-l. d'arr. d Charente-Inférieure. — Ru d'une *abbaye.* — Deux *to* restes d'une église de 1601 *Tour de l'Horloge* (1276). Belle *halle* (1804). — *Palai*

Digitized by Google

justice, moderne. — *Statue* de Regnault de Saint-Jean-d'Angély. — *Fontaine du Pilori* (XVIe s.). — Maisons du XVIe s.

50 kil. *Asnières.*

54 kil. *Saint-Hilaire de Villefranche*, 1,338 h.; *église* du XIe s.; ruines d'un *monastère*. — A 2 kil. à dr., *le Douhet* (château du XVIIIe s.; église du XIe s.; *fontaine du Roc ; aqueduc romain*, mon. hist.).

61 kil. A 500 ou 600 mèt. à g., *Vénérand* (source pétrifiante; curieux moulin).

64 kil. *Fontcouverte.* — On descend dans la vallée de la Charente, où l'on croise le chemin de fer d'Angoulême à Rochefort.

70 kil. Saintes (R. 173).

ROUTE 173.

D'ANGOULÊME A ROCHEFORT

122 kil. — Chemin de fer. — Trajet en 3 h. 55 min., 4 h. et 4 h. 20 min. — 1re cl., 15 fr.; 2e cl., 11 fr. 25 c.; 3e cl., 8 fr. 25 c.

Au delà d'un tunnel, on traverse l'Anguienne, puis on laisse à g. la ligne de Bordeaux (R. 144).

5 kil. *Saint-Michel-d'Entraigues;* papeteries; *église* octogonale remarquable (mon. hist.) de 1137, à 8 absides.

11 kil. *Nersac*, au confluent de la Charente et de la Boëme; *église* du XIe s.; château de *Fleurac*, XVIe s.

15 kil. *Sireuil* (restes d'un édifice romain appelé *le Fa*).

23 kil. *Châteauneuf*, 3,750 h., sur la Charente; *église* (mon. hist.) des XIIe et XVe s.; ruines d'un *château*.

29 kil. *Saint-Amant de Graves.* — A dr., *Bassac; église* (mon. hist.) du Xe au XVIIe s.

33 kil. *Saint-Même.*

37 kil. *Jarnac*, 4,691 h., sur la Charente ; *crypte* du XIIe s. — A *Triac, pyramide du prince de Condé*, commémorative de la bataille de 1569.

(*Corresp.* pour (7 kil. au S.) *Segonzac*, ch.-l. de c. de 2,880 h.)

A dr., *Bourg-Charente; église* romane (mon. hist.).

44 kil. *Gensac-la-Pallud; église* (mon. hist.) du XIIe s.

51 kil. **Cognac**, 13,677 h., ch.-l. d'arr. de la Charente, sur la rivière de ce nom. — Ancienne *porte* fortifiée. — *Église Saint-Léger*, du XIIe s.; belles sculptures dans le chœur. — *Château* des XVe et XVIe s.; *chapelle* de Louise de Savoie (XVe s.) — Petit *monument* du XVIe s. — Beau *pont.* — *Statue* en bronze de François Ier, par Étex, sur la place François Ier. — *Promenade* du *Petit-Parc.* — *Commerce* considérable des eaux-de-vie de la Charente (90 millions de fr. par an).

Pont sur le Né, qui sépare ici le dép. de la Charente de celui de la Charente-Inférieure.

57 kil. *Le Pérat.* — 62 kil. *Brives-Chérac* (à Chérac, *église* romane). — 68 kil. *Beillant.*

A Libourne et à Coutras, R. 175.

Pont sur la Charente.

71 kil. *Chaniers.*

77 kil. **Saintes**, 12,547 h., ch

Digitized by Google

l. d'arr. de la Charente-Inférieure, sur la Charente. — *Arc de triomphe* (mon. hist.) de l'an 21 ou 31. — Débris d'un *amphithéâtre* (mon. hist.). — *Hypogée*. — Restes du *Capitole*, mêlés aux constructions de l'hôpital. — *Églises : St-Eutrope* (mon. hist., XIIe et XVe s.); *cathédrale* (mon. hist. de diverses époques, portail du XVe s.); *Notre-Dame* ou *Sainte-Marie* (mon. hist.), portail du XIIe au XVIe s., tour carrée avec lanterne octogonale et coupole conique (XIIe s.); *Saint-Palais*, en partie du XIIe s. — *Palais de justice, sous-préfecture* et *gendarmerie* modernes. — *Hôtel de ville* (bibliothèque de 25,000 vol., curieux manuscrits). — *Hôpital de la marine*. — *Tribunal de commerce*, édifice de la Renaissance avec *tour* élégante et renfermant le *musée :* statues, bas-reliefs, etc.; 7,000 médailles; collection géologique. — *Collége* de 1608. — *Salle de spectacle*. — *Statue de Bernard Palissy*. — Belle vue, de l'*Esplanade du Capitole*.

De Saintes à Niort, R. 172; — à Libourne et à Coutras, R. 175; — à Bordeaux, par Blaye, R. 176; — à Royan, R. 178.

87 kil. **Taillebourg**. — Restes d'un *château fort* (mon. hist.) sur des rochers très-élevés; monument commémoratif (1851) de la victoire remportée par saint Louis sur les Anglais, en 1242; *chaussée de Saint-James*, mon. hist.

94 kil. *Saint-Savinien*, 3,214 h.; *église* romano-ogivale; nes d'un *couvent;* nombre *caves* voûtées.

[*Corresp.* pour (12 kil.) *St-Por re*, 1,157 h.; *église* du XIIe s.; g et *château de la Roche-Courbon*.

104 kil. *Bords*.

[*Corresp.* pour (9 kil.) *Pont-l* (*église* ogivale, mon. hist.).]

Pont sur la Boutonne.

116 kil. **Tonnay - Chare** 3,872 h.; port pour bâtimen 800 tonneaux. — **Pont** sus du, haut de 28 mèt., lon 204 mèt. — *Église* (XVIe s.) portail roman du XIe s. — *teau* du XVIIe s.

On franchit des canaux.

122 kil. Rochefort (R. 160

ROUTE 174.

D'ANGOULÊME A BORDE

PAR BARBEZIEUX.

117 kil. — Route de poste. — de corresp. de Saint-And Cubzac à la Grave d'Ambarè

On croise l'Anguienne chemin de fer de Rochefor

7 kil. La Couronne (R.

13 kil. *Roullet* (*église*, hist., des XIe et XIIe s.). — *Pétignac*. — 27 kil. *Pc Brac*. — Pont sur le Beau.

34 kil. **Barbezieux**, 3,9 ch.-l. d'arr. de la Charen *Église Saint-Mathias* (XIIe Restes d'un *château* de 14 Belles *halles*. — *Église de deliers*. — *Hippodrome*.

48 kil. *La Grotte*. — On dans la Charente-Inférieu

54 kil. *Chevanceaux* (égli

Digitized by Google

XIe s. — 58 kil. *Pouillac.* — 61 kil. *Montlieu*, 960 h. — 62 kil. *La Garde-Montlieu.* — 68 kil. *Chierzac.* On entre dans la Gironde.

81 kil. *Cavignac*, où l'on croise le chemin de fer de Saintes à Libourne (R. 175).

91 kil. *Saint-Antoine-d'Artigue.* — On rejoint la route de Saintes à Bordeaux, par Blaye (R. 176), à 1,200 mèt. en deçà de

94 kil. *Saint-André-de-Cubzac*, 3,505 h. (église romane). — Beau pont suspendu de Cubzac (*V.* p. 260), sur la Dordogne.

101 kil. La Grave d'Ambarès.

117 kil. Bordeaux (R. 144).

ROUTE 175.

DE SAINTES A LIBOURNE ET A COUTRAS

DE SAINTES A LIBOURNE

109 kil. — Chemin de fer en exploitation de Saintes à Montendre (65 kil.). Trajet en 2 h. 10 min. et 1 h. 50 min. 1re cl., 8 fr.; 2e cl., 6 fr.; 3e cl., 4 fr. 40 c. Chemin de fer en construction de Montendre à Libourne.

10 kil. Beillant (R. 173).

16 kil. *Montils.*

25 kil. *Pons*, 4,738 h. — Ancien *château*, converti en hôtel de ville; *donjon* du XIe s. — Ancienne *porte de ville*, au faubourg Saint-Vivien. — *Jardin public.* — *Promenade de la Marronnière.* — Ruines du *château de Saint-Maury.*

A Bordeaux, par Blaye, R. 176.

34 kil. *Mosnac* (châteaux). — Pont sur la Seugne.

44 kil. Jonzac, 3,260 h., ch.-l. d'arr. de la Charente-Inférieure, sur la Seugne. — *Château* du XIVe au XVIIIe s., converti en hôtel de ville et en sous-préfecture; donjon du XVe s. — Souterrain d'*Hurtebise.*

54 kil. *Fontaine-d'Ozillac*, à l'église, beau portail du XIIe s.; chapelle romane de *N.-D.-de-Pitié;* ruines du château de *Fontaine.*

58 kil. *Tugéras* (belle église avec portail du XIIe s.). — 65 kil. *Montendre*, 1,275 h. — 78 kil. *Bussac.* — On passe dans la Gironde. — 83 kil. *Saint-Mariens.*

91 kil. *Marcenais.* — On traverse l'Isle, puis la Barbanne.

109 kil. Libourne (R. 144).

DE SAINTES A COUTRAS

106 kil. — Chemin de fer en exploitation de Saintes à Montendre (*V.* ci-dessus); — en construction de Montendre à Coutras.

91 kil. Marcenais (*V.* ci-dessus).

99 kil. *Guitres*, 1,484 h., au confluent de l'Isle et du Lary; *église* romane (mon. hist.); débris du *pont Charlemagne.*

On rejoint la ligne de Paris à Bordeaux.

106 kil. Coutras (R. 144).

ROUTE 176.

DE SAINTES A BORDEAUX

PAR BLAYE.

128 kil. — Chemin de fer de Saintes à Pons (25 kil.). Trajet en 52 min. et 44 min. 1re cl., 3 fr. 05 c.; 2e cl., 2 fr. 30 c.; 3e cl., 1 fr. 70 c. — Route de poste de Pons à Bordeaux.

Digitized by Google

25 kil. Pons (R. 175).

30 kil. *Belluire.* — 36 kil. *Saint-Genis-de-Saintonge*, 1,167 h. — A g., *château de Dampierre* (XVIIIe s.).— 38 kil. *Plassac.* — 42 kil. *La Bergerie.*

48 kil. *Mirambeau*, 2,404 h. — *Petit-Niort.* — On entre dans la Gironde.

54 kil. *Plèneselve.* — A g., chemin de (4 kil.) *Saint-Ciers-la-Lande*, 2,804 h. (belle *église* ogivale).

61 kil. *Saint-Aubin.*— 65 kil. *Étauliers.*— 75 kil. *Saint-Martin-de-Cursac.*

78 kil. Blaye (R. 179). — On rejoint la route d'Angoulême à Bordeaux par Barbezieux (R. 174), à 1,200 mèt. de

105 kil. Saint-André-de-Cubzac (R. 174). — 23 kil. de Saint-André-de-Cubzac à (128 kil.) Bordeaux (R. 174).

ROUTE 177.

DE ROCHEFORT A ROYAN

A. Par Saint-Agnant et Saujon.

42 kil. — Route de voitures. — Service de corresp. — Trajet en 4 h. — Prix, 5 fr. 50 c. et 4 fr. 50 c.

2 kil. 1/2. On traverse la Charente. — 4 kil. *Échillais* (*église* du Xe ou du XIe s., mon. hist.). — 2 kil. plus loin, on croise le canal de Brouage.

7 kil. *Saint-Agnant*, 1,145 h.

13 kil. *Saint-Jean-d'Angle.*

16 kil. *Saint-Symphorien-les-Bois*; église du XIIe s. — 25 kil. *Le Gué.*

31 kil. *Saujon*, 2,891 h., sur la Seudre. — Port de Riberou.

A Saintes, R. 178.

35 kil. *Médis* (église romane).

42 kil. **Royan**, 4,685 h., célèbre jadis par ses sardines, maintenant par ses bains de mer, à l'embouchure de la Gironde, en face du phare de Cordouan. — *Fontaine* sur la place. — On distingue 4 plages de bains sous les noms de *Conches*, de *Royan*, de *Foncillon*, du *Chai*, de *Pontaillac.* — *Établissement hydrothérapique*, *casino.*

[Excursions : — à (4 kil.) *Saint-Georges*, à la *forêt* de chênes-liéges *de Suzac*, aux *trous de Meschers*, grottes curieuses; — au (12 kil.) **Phare de Cordouan** (mon. hist.), construit de 1584 à 1610, par Louis de Foix, remanié dans sa partie extérieure au commencement de ce siècle, édifice élégant, composé d'un soubassement massif portant une plate-forme avec le logement des gardiens, un magasin, une forge, etc.; une tour renfermant: au rez-de-chaussée, un vestibule; au premier étage, une chambre dite du Roi; au second étage, une chapelle couverte d'une voûte en forme de coupole. La hauteur totale du phare est de 72 mèt. au-dessus du niveau des eaux; sa portée est de 45 kil.]

De Royan à Saintes, R. 178; — à Bordeaux, R. 179.

B. Par Marennes.

50 kil. — Route de voit. — Service de corresp. jusqu'à la Tremblade. Coupé, 3 fr. 25 c.; intérieur et banquette, 3 fr. — Chemin de fer concédé de Rochefort à Marennes.

On franchit la Charente à (5

Digitized by Google

kil.) *Soubise.* — 8 kil. *Moëze* église, mon. hist., avec clocher du XVIe s.). — On croise le canal de Brouage.

13 kil. *Brouage*, ancienne place de guerre ; *remparts.* Plaine marécageuse.

16 kil. *Hiers.*

21 kil. **Marennes**, 4,495 h., ch.-l. d'arr. — Huîtres vertes renommées. — *Église* (mon. hist.) du XVIIe s., avec *clocher* du XIIe, haut de 85 mèt. — Port.

26 kil. *La Tremblade*, 2,636 h., sur le *chenal de l'Atelier ;* dunes immenses (62 mèt. de haut) ; *bains de mer.*

31 kil. *Arvert.* — 34 kil. *Salines* (salines et parcs d'huîtres). — 41 kil. *Breuillet.*

50 kil. Royan (*V.* ci-dessus, *A*).

ROUTE 178.

DE SAINTES A ROYAN

71 kil. — Route de voitures. — Serv. de corresp. — Trajet en 3 h. 15 min., pour 5 fr. 50 c. et 4 fr. 45 c.

7 kil. *Pessines.* — 13 kil. *Pisany.* — 25 kil. Saujon (R. 177). — De Saujon à (36 kil.) Royan, 46 kil. (R. 117).

ROUTE 179.

DE BORDEAUX A ROYAN

PAR LA GIRONDE.

71 kil. — Serv. de bateaux à vapeur dans chaque sens, tous les jours pendant la belle saison, tous les deux jours en hiver. — Départ de Bordeaux à 8 h. du matin. Trajet en 8 h. 30 min. Départ de Royan à heure variable (suivant la marée).

A dr. station de Lormont (R. 144), — *château du Diable*, — clocher roman moderne de *Bassens.* — A g., *Maremmes de Bordeaux*, marais à sangsues. — A dr., *domaine de Montferrand.* — A g., village et château du *Pian*, où commencent les grands crus du Médoc. — *Châteaux* d'*Agassac*, de *Sauves.* — *Macau*, *Lapelouse* (jolie chapelle).

On atteint le *Bec d'Ambès*, confluent de la Dordogne et de la Garonne. Trois îles cachent la côte du Médoc, ses châteaux et ses vignobles si renommés. — Bourg et château de *Margaux.* — *Soussans.* — Château de Bel-Air, de Latour-de-Mons. — Le *Grand-Meyre.* — *Arcins.*

Le bateau fait escale à *Pain-de-Sucre* (rive dr.). Omnibus pour (4 kil.) *Bourg-sur-Gironde*, 2,735 h., port sur la Dordogne ; *église*, devant l'autel brodé par Anne d'Autriche ; restes de murailles romaines et des anciennes fortifications.

40 kil. **Blaye**, 4,478 h., ch.-l. d'arr., sur la Gironde. — *Citadelle* construite par Vauban, enclavant un *château* gothique; tombeau de Caribert, fils de Clotaire Ier. — *Hôpital.* — *Fort-Médoc*, rive g. de la Gironde. — *Le Pâté*, tour fortifiée. — *Place* ornée d'une *fontaine.* — *Port.*

A Saintes et à Bordeaux, par Saint-André-de-Cubzac, R. 176.

A g., *Beychevelle*, port et *château* ; châteaux de *Bergeron*, *Lagrange*, *Langon ;* bourg *Saint-Julien*, *château de Léoville*, *château de Pichon-Longueville.* —

Digitized by Google

Tour et clos dé *Château-Latour*.

60 kil. environ. *Pauillac*, 4,222 h., port important.

Brane-Mouton. — *Château-Laffitte*. — *Lazaret* de Trompeloup. — *Château de Cos-Destournel*. — *Saint-Estèphe*, *château de Pomys*.

A *Saint-Seurin-de-Cadourne*, commence le bas Médoc. — La *Maréchale*, station de navires. Tours de *Castillon*, de *By*. — *Valeyrac* ; port de la *Goulée*, port *Richard*.

75 kil. env. *Mortagne*, où descendent les voyageurs qui redoutent le mal de mer.— *Talmont*.

103 kil. Royan (R. 177).

ROUTE 180.

DE PARIS A AGEN

PAR LIMOGES ET PÉRIGUEUX.

631 kil. — Chemin de fer. — Trajet en 14 h. 45 min., par les trains express, et en 19 h. par les trains omnibus. — 1re cl., 80 fr. 15 c.; 2e cl., 60 fr. 15 c.; 3e cl., 44 fr. 10 c.

DE PARIS A PÉRIGUEUX

499 kil. — Chemin de fer. — Trajet en 10 h. 35 min., par trains express, et en 14 h. 25 min., par trains omnibus. — 1re cl., 61 fr. 45 c.; 2e cl., 46 fr. 05 c.; 3e cl., 33 fr. 80 c.

121 kil. Orléans (R. 144). — On franchit la Loire, à la pointe de l'*île Charlemagne*, sur un pont de 453 mèt.

132 kil. *Saint-Cyr-en-Val*. — Plateau de la *Sologne*. — sur le Cosson.

143 kil. *La Ferté-Saint-A* 2,691 h.; *église* du XIIIe s. teau des XIIIe et XVIIe s.

On franchit la Canne e entre dans le dép. de Lo Cher. — Pont sur le Beuvr

159 kil. *La Motte-Beu* 1,680 h.; *château* et fern quis en 1849 par le prince l Napoléon.

165 kil. *Nouan-le-Fuzeli* Viaduc sur la Grande-Sa

177 kil. *Salbris*, 1,81 beau chœur de l'*église* et l vitraux. — *Asile de Coin* Ponts sur le Coussin, le Na la Rère.

190 kil. *Theillay-le-Pail* On entre dans le Cher. — *nel de l'Alouette*, long de mèt. — *Forêt de Vierzon*, hect.

200 kil. **Vierzon-Ville**, h., au confluent de l'Yèvre Cher, sur le canal du Ber *Église*, *clocher* roman, p gothique. — Restes d'un teau. — *Porte*, reste des fications. — Fabriques d celaines.

De Vierzon à Tours, R. 182 ; vers, R. 214 ; — à Gien, R.

Tunnel de 222 mèt. — sur l'Yèvre et le canal du A g., embranch. de Bou de Nevers (R. 214). On f le Cher puis l'Arnon.

215 kil. *Chéry*, sur l'Ar

219 kil. *Reuilly*, 2,6 *église* bâtie sur une *cry* rovingienne; *maison* de

Digitized by Google

naissance. — A g., *château de la Ferté-Reuilly* (1659). — On entre dans l'Indre.

229 kil. *Sainte-Lizaigne.*

236 kil. **Issoudun**, 14,250 h., ch.-l. d'arr. de l'Indre, sur un coteau qui domine le confluent de la Théols, de la Vignole et de la Tournemine. — *Église de Saint-Cyr ;* portail du XVe s.; *vitraux* du XIVe s. (mon. hist.). — *Église du Sacré-Cœur* (moderne). — *Chapelle* de l'hôtel-Dieu, sculptures (mon. hist.).— Ruines de l'*église Saint-Paterne.* — *Collége,* sur l'emplacement d'une abbaye du XIIe s., dont le cloître et la crypte sont conservés. — *Tour Blanche* (mon. hist. du XIIIe s.; belle vue); constructions des IVe-Ve s. (mon. hist.) découvertes à diverses époques à la base du château. — *Porte* de ville (Renaissance); *tours* rondes dont l'une sert de prison.—*Palais de Justice*(1856), sur l'emplacement de l'abbaye de Notre-Dame (*crypte*, mon. hist.). — *Tombeau* de *Duquesne.*

D'Issoudun à Bourges, R. 220.

248 kil. *Neuvy-Pailloux*, sur la Vignole. — A (2 kil.) *Sainte-Fauste*, tumulus, châteaux, *église* (verrière du XVIe s.) et pèlerinage fréquenté de la *Mardelle sainte.*

Pont sur l'Indre.

265 kil. **Châteauroux**, 18,670 h., ch.-l. du départ. de l'Indre, sur l'Indre que traversent 2 ponts réunissant la ville au *faubourg de St-Christophe.* — Débris du *château Raoul*, remplacé par une élégante construction (XVe s.), renfermant les archives départ. — *Préfecture* (1828). — Grosse tour, reste d'un ancien château. — *Hôtel de ville, Bibliothèque*, 10,000 vol., antiquités. — *Église St-Martial*, inachevée. — *Église* ogivale de *Saint-Christophe* (1846). — *Chapelle Saint-Marc* (XVe s.). — *Statue* (par Rude, 1854) et maison du général Bertrand. — *Manufacture de tabac* (1859-1860), 1,400 ouvrières. — *Industrie :* draps communs, 2,000 ouvriers.

[Excursion à (1,500 mèt.) **Déols ;** ruines magnifiques d'une **abbaye** du XIIe s.; belle *tour* carrée (mon. hist.), admirable clocher. — Dans l'église *Saint-Étienne, crypte* renfermant le tombeau de *saint Ludre* (mon. hist.). — Porte ogivale de l'*Horloge.*]

A Blois par Valençay, R. 184; — à Tours, R. 188; — à Montluçon, par la Châtre, R. 227.

Plateau monotone entre les vallées de l'Indre et de la Creuse. — 275 kil. *Luant.*

280 kil. *Lothiers.* — Tunnel. — Viaduc de 12 arches; belle vue.

289 kil. *Chabenet ;* château du XVe s.

A Poitiers, par le Blanc, R. 191.

294 kil. **Argenton**, 5,274 h.— Deux *ponts* sur la Creuse. — Ruines d'un château (XIIIe s.). — *Église* du XVe s., reconstruite en partie en 1861. — *Chapell de Saint-Benoit* (XVe et XVIe s.). — *Prison* avec tourelle du XVe s. — Vieilles *maisons.*

[Nombreuses excursions à faire dans les vallées de la Creuse et de Bouzanne ; — à (1 kil.) *Saint-É*

Digitized by Google

(ruines romaines) : — à (2 kil.) *Saint-Marcel* (*église* de transition, mon. hist.; *crypte* romane); — à (7 kil.) *Tendu* (château de *Rocherolle*, de *Brountay*; ruines des châteaux *de Prunget*, de *Courcenay*); — à (12 kil.) *Gargilesse*, pittoresque position; *église* romane du XIIe s., mon. hist.; château du XVIIIe s.; *rocs du Moine* et du *Cerisier*; vallées décrites par George Sand.]

D'Argenton à Poitiers, par le Blanc, R. 191 ; — à la Châtre, R. 236.

Pont sur la Creuse.

304 kil. *Célon.*

[*Corresp.* pour (23 kil.) *Chatllac*, par (14 kil.) par *Saint-Benoît-du-Sault*, 1,112 h.; ancien prieuré et église du XIIe au XIVe s.]

315 kil. *Eguzon*, 1,581 h., à 3 kil. de la station.

[Excursion aux (4 kil.) ruines de *Châteaubrun*, XIIIe et XVe s., et au (1 h. 30 min. env.) *château de Crozant*, situé sur la rive dr. de la Creuse. Ces magnifiques ruines (belles tours rondes) datent des XIe, XIIe et XIIIe s.]

A la Châtre, par Aigurande, R. 235.

Au delà de la *forêt du Faisceau*, on passe dans la Creuse.

322 kil. *Saint-Sébastien.*

329 kil. *Forgevieille.*

341 kil. **La Souterraine**, 4,131 h., dans le vallon fertile de la Sédelle, entouré de collines granitiques. — *Église* romane (mon. hist.); *crypte* avec inscriptions romaines. — *Porte* du XIVe s. — *Remparts* anciens. — *Lanterne des morts.* — Beaux points de vue.

Excursion à (10 kil.) l'église de *Saint-Pierre-de-Fursac*, des XIVe et XVe s.; beau vitrail (*le Crucifiement*) du XVIe s. (mon. hist.).]

A la Châtre, à Bellac et au Dorat, R. 234.

Tunnel, long de 1,000 mèt. — On entre dans la Haute-Vienne.

350 kil. *Fromental ; château.* — A dr., ligne de Poitiers (R. 189). *Viaduc*, haut de 53 mèt., long de 187 mèt., sur la Gartempe.

361 kil. *Bersac* (ancien *château de Chambon*). — Tunnel.

367 kil. *Saint-Sulpice-Laurière*, station de corresp. des trains qui desservent les 3 lignes de Paris à Bordeaux, par Périgueux, de Poitiers à Limoges, et de Limoges à Guéret et à Montluçon.

A Poitiers, R. 189 ; — à Montluçon, par Guéret, R. 228.

Tunnel de 800 mèt. — 374 kil. *La Jonchère.* — 382 kil. *Ambazac*, 3,231 h.; *église* (XIe et XVe s.; châsse byzantine du XIIe s.). — 2 tunnels.

388 kil. *Saint-Priest-Taurion* (ruines d'un pont romain). — *Viaduc* de 6 arches.

400 kil. **Limoges**, ch.-l. du dép. de la Haute-Vienne, 55,134 h., à 261 mèt. d'alt., sur la Vienne. — **Églises** : **Cathédrale** (mon. hist., XIIIe-XVIe s.), dédiée à saint Étienne, sur une terrasse; *portail* du N. très-richement orné; *clocher* romano-ogival, haut de 62 mèt.; *jubé* de la Renaissance; *tombeaux des évêques*, bas-reliefs du tombeau de Jean de Langeac; *statues* du XIVe s.; *vitraux* (XIVe-XVIe s.); *crypte* avec *fresques* fort anciennes. — *St-Pierre-du-Queyroy* (XIIe et XVIe s.). — *Saint-*

Digitized by Google

Michel des Lions (XIVe s.); curieux portail du N., vitraux du XIVe s.; chapelle de la Vierge. — *Sainte-Marie* (XIIIe s.), beaux tableaux. — *Saint-Aurélien*, en partie du XVe s., croix du XVe s. — *Saint-Maurice*, portail du XIIe s. — *Saint-Martial*, bel édifice ogival moderne. — *Séminaire*, sur l'emplacement de l'abbaye de la Règle, dont il reste un *cloître* (1609); près de là, *colonne milliaire*. — *Évêché* (1787), l'un des plus beaux de France. — *Préfecture* (XVIe et XVIIe s.). — *Musée*, dans le même local que la *bibliothèque* (23,000 vol.). — *Musée céramique*, dans l'ancien asile des aliénés. — *Succursale de la Banque de France*. — *Palais de justice* (1849). — *Hôtel de la division*, sur la place Jourdan, en face du *lycée* et du petit collége. — *Hôpital général*. — *Caserne de cavalerie*, dans le magnifique séminaire des Ordinands. — Promenade du *Champ de Juillet*. — *Statue du maréchal Jourdan*, par E. Robert. — *Fontaine d'Aigoulène*, monolithe du XIIIe s. — *Maisons* des XIIIe, XIVe, XVe et XVIe s. — Trois *ponts* sur la Vienne, dont deux du XIIIe s. — *Asile des aliénés*, à 2 kil. de la ville. — *Industrie et commerce :* Émaux et porcelaines, flanelles, droguets, gants, tannerie, cordonnerie, saboterie, imprimerie, librairie. Nombreuses usines aux environs.

[Excursion aux belles ruines du *château de Chalusset* (mon. hist. des XIIe et XIIIe s.) et à (11 kil.) *Solignac* (belle *église* abbatiale du XIIe s., mon. hist.).]

A Poitiers, R. 189 ; — à Angoulême R. 195 ; — à Bellac, R. 195 ; — à Montluçon, par Guéret, R. 228 ; — à Aubusson, R. 237 ; — à Brive et à Tulle, par Uzerche, R. 240.

Tunnel de 1,022 mèt. — Pont sur la Vienne. — Viaduc sur la Briance (hauteur, 29 mèt.; longueur, 160 mèt.).

411 kil. *Beynac*. — 420 kil. *Nexon*, 2,576 h.; *église* romano-ogivale ; *château*.

428 kil. *Lafarge*.

A Brive, par Saint-Yrieix, R. 213.

438 kil. *Bussière-Galant*. A 8 kil., *Chalus*, 2,110 h., où fut tué Richard Cœur de lion ; *tour* (XIIe s.), *rocher de Maumont*. — On passe dans la Dordogne..

448 kil. *La Coquille*. — Tunnel de 328 mèt.

462 kil. *Thiviers*, 3,011 h.; commerce de truffes ; *église* de 1245 ; vieux *presbytère* ; *château de Vaucocourt*, du XIIe s.; ruines du *château de Planeau* (XIVe s.) ; *maisons* romanes et ogivales.

[*Corresp.* pour (18 kil.) *Excideuil*, 2,186 h.; ruines d'un *château fort* (mon. hist.) ; *église* du XIVe s.]

Tunnel de 390 mèt. — A dr., *château de Laxion*.

472 kil. *Négrondes*. — 483 kil. *Agonac* ; château en ruines.

490 kil. *Château-l'Évêque ; château* des évêques de Périgueux (XVe s.).

499 kil. **Périgueux**, 21,864 h., ch.-l. du dép. de la Dordogne

Digitized by Google

à 83-108 mèt. d'alt., sur une colline baignée par l'Isle, est divisée en 2 parties : la *cité* et *Puy-Saint-Front*. — **Églises : Saint-Front** (mon. hist.), autrefois abbaye, **cathédrale** depuis le XVIIe s., est, par son style, une des plus curieuses églises de l'Europe occidentale. Elle est précédée d'un porche, d'un vestibule intérieur et d'un reste de nef du VIe s., restes vénérables d'une basilique consacrée par l'évêque Chronopius (500-533); la basilique proprement dite forme une vaste croix grecque dont le centre et les bras sont couverts par cinq coupoles de 13 mèt. de diamètre dans œuvre, séparées par des voûtes en berceau et apparentes à l'extérieur. Commencé vers 984 par Frotaire, consacré en 1047, cet édifice, où l'influence des basiliques orientales, et en particulier de Saint-Marc de Venise, se fait sentir de la façon la plus saisissante, introduisit dans l'ouest de la France la coupole byzantine; il présente en outre le premier emploi systématique de l'ogive : tous les arcs qui soutiennent les voûtes ont en effet cette forme, auparavant inconnue. Sur le vestibule intérieur, s'élève un beau clocher carré d'un style aussi singulier que celui de l'église, et dont le dôme terminal, posé sur des colonnes antiques et appareillé en écailles de poisson, atteint une hauteur de 70 mèt. Saint-Front est aujourd'hui en voie de restauration fort avancée. — **Étienne**, ancienne cathé (mon. hist.) présente aussi belles coupoles, l'une con poraine de Saint-Front, l' du XIIe s. — *Église des nitents-Blancs* (chœur, hist.), du XVIe s. — *Évêché* (hist.). — *Préfecture* (Renais et XVIIIe s.). — *Séminaire*. — *serne* (1840). — Restes de *phithéâtre* romain (mon. du IIIe s.), qui pouvait con 40,000 personnes. — Débr *fortifications* du Ve s. enca dans des constructions m nes. — *Thermes* du IIe s., re verts par les remblais d'u nal. — Au S. de la ville, *to Vésone* (mon. hist., 27 mè haut). — *Camp romain*. — *teau* ruiné *de Barrière* (hist., base et tours du IIIe reste est des Xe, XIIe, XVe et X — *Tour Mataguerre* (mon. du XVe s.). — *Maisons* cu ses : *maison Duverd* (tou XIe s.) ; remarquable *mais* XIIe s. (mon. hist.), rue des ges; *hôtel de Gamanson* et XVIe s.); plusieurs maiso la Renaissance et du XIIIe *Place Bugeaud* (*statue* du réchal de ce nom). — *Michel-Montaigne* (statue *Allées de Tourny* (statue nelon). — 4 *ponts*. — Ville bre pour ses préparations tronomiques.

De Périgueux à Bordeaux, p tras, R. 181 ; — à Angoulême, — à la Roche-Chalais, par R. 199 ; — à Bergerac, R. 2 Brive et à Rodez, R. 213.

Digitized by Google

DE PÉRIGUEUX A AGEN

132 kil. — Trajet en 3 h. 38 min. par trains-poste, en 3 h. par trains omnibus. — 1re cl., 18 fr. 70 c.; 2e cl., 14 fr. 10 c.; 3e cl., 10 fr. 30 c.

Pont sur l'Isle; vallée du Manoir; à dr. *château de Lieu-Dieu* et v. de *Saint-Laurent-du-Manoir*.

510 kil. *Niversac.*

A Toulouse, R. 211; — à Rodez, R. 213.

517 kil. *Les Versannes.* — 524 kil. *La Gélie*, à 250 mèt. — Tunnel de 370 mèt. — Viaducs de *Colombier* et de *Miremont*.

533 kil. *Miremont.* — 5 kil. à l'E., *grotte* dont la plus grande galerie a 1,067 mèt. de longueur.

Viaducs du Souffron et *de Lortal.* — Souterrain *de Laugerie* (80 mèt.). — Pont sur la Vézère.

540 kil. *Les Eyzies*, v. pittoresquement situé au confluent de la Vézère et de la Beune (beaux rochers; ruines d'un château; curieuses grottes, célèbres par des découvertes paléontologiques). — Pont sur la Vézère.

547 kil. *Le Bugue*, 2,903 h. — Pont sur la Vézère. — A dr., *Limeuil* (antiquités celtiques et romaines). — Vallée de la Dordogne. — *Viaduc de Vic*, sur la Dordogne.

556 kil. *Le Buisson.*

[Voiture publique pour (6 kil.) **Cadouin**, 691 h.; magnifique **cloître** (mon. hist., XVIe s.); belle église du XIIe s.]

Du Buisson à Libourne, par Bergerac, R. 196; — à Aurillac, par Sarlat, R. 253.

563 kil. *Siorac.* — *Viaduc de Fontgauffier.*

569 kil. *Belvès*, 2,368 h. — *Église* des XIVe et XVIe s. — Restes d'un *monastère* de Templiers. — *Maisons* ogivales. — Château du XVe s.

5 viaducs et un tunnel de 1500 mèt. — 580 kil. *Le Got.*

[*Corresp.* pour (12 kil.) *Montpazier*, 981 hab. — *Place* entourée de galeries ogivales. — Belle *église* (mon. hist.) des XIVe, XVe et XVIe s. — A (7 kil. de Montpazier) *Biron*, **château** fondé au XIe s., modifié et agrandi depuis; admirable *chapelle* (mon. hist.) à 2 étages, XIIe, XIVe et XVIe s. (la chapelle basse sert de paroisse; dans la chapelle haute, tombeaux sculptés).]

587 kil. *Villefranche de Belvès*, 1,641 h., à 3 kil. de la station. — Pont sur l'Allemance. — On passe du dép. de la Dordogne dans celui de Lot-et-Garonne.

593 kil. *Sauveterre;* église ogivale; ancien château. — *Tunnel de las Tuquettes* (65 mèt.).

602 kil. *Cuzorn;* usines.

608 kil. *Monsempron-Libos*, point de bifurcation du chemin de Cahors (R. 210). — *Église* (mon. hist., XIIe s.), avec crypte. — Restes de fortifications.

[*Corresp.* pour (16 kil.) *Monflanquin*, 3,468 h. (*église* ogivale, mon. hist.).]

A Cahors, R. 210.

614 kil. *Trentels-Ladignac.* — Pont sur le Lot. Tunnel.

624 kil. *Port-de-Penne*, station du bourg de *la Penne*, 2,732 h.; ruines d'un château

Digitized by Google

Chapelle de *Notre-Dame de la Peyragride*, pèlerinage très-fré-quenté.

[*Corresp.* pour (25 kil.) *Montaigut*, 3,220 h., et (17 kil.) *Tournon*, 4,256 h.]

A Bergerac, par Villeneuve-d'Agen, R. 207.

A g., *Hautefage* (*église* ogivale; *château*, tour du XVIe s., mon. hist.). — Viaduc. — *Tunnel de la Roque*, 1,263 mèt.

636 kil. *La Roque-Timbaut*, 1,268 h. — Tunnel de *Laillé* (100 mèt.). — Viaduc de *Saint-Arnaud* (12 arches).

645 kil. *Pont-du-Casse*. — Pont sur le canal latéral à la Garonne. — On rejoint la ligne de Toulouse à Bordeaux.

651 kil. Agen (R. 258).

ROUTE 181.

DE PÉRIGUEUX A BORDEAUX

PAR COUTRAS

127 kil. (Bastide) et 134 kil. (Saint-Jean) de Périgueux à Bordeaux. — Trajet en 3 h. 25 min. et 3 h. 35 min. — 1re cl., 15 fr. 65 c. et 16 fr. 50 c.; 2e cl., 11 fr. 75 c. et 12 fr. 40 c.; 3e cl., 8 fr. 65 c. et 9 fr. 15 c.

76 kil. de Périgueux à Coutras. — Trajet en 1 h. 48 min. et en 2 h. 25 min. — 1re cl., 9 fr. 35 c.; 2e cl., 7 fr.; 3e cl., 5 fr. 15 c.

A dr., ligne de Limoges. — Pont sur l'Isle. — A dr., château de *Salegourde* (ferme modèle). — A dr., *fontaine de l'Abîme*.

11 kil. *Razac-sur-l'Isle* (ruines d'un château). — *Châteaux de Montanceix*. — Pont sur l'Isle.

13 kil. *Saint-Astier*, 2,891 h. — *Église* du XIIIe s., *clocher* hardi.

25 kil. *Neuvic*, 2,178 h.; *château de Mellet* (XVIe s.). — Longue tranchée; ponts sur la Beauronne et l'Isle.

36 kil. *Mussidan*. — Ruines d'une *forteresse* du XIIe s.

A Angoulême, par Ribérac, et à Bergerac, R. 198.

Plateau désert de la *Double*.

44 kil. *Beaupouyet*. — Sur la rive dr. de l'Isle, *chartreuse de Vauclaire*, XIVe s.

52 kil. *Montpont*, 2,022 h.; ruines romaines.

A Ribérac et à Sainte-Foy, R. 200.

59 kil. *Soubie*. — On entre dans le dép. de la Gironde. — A dr., *usines de Saint-Seurin*.

68 kil. *Saint-Médard-de-Guizières*. — Pont sur l'Isle. — On rejoint la ligne de Paris à Bordeaux.

76 kil. Coutras, et 51 kil. de Coutras à (127 ou 134 kil.) Bordeaux (R. 144).

ROUTE 182.

DE TOURS A VIERZON

113 kil. — Chemin de fer. — Trajet en 3 h. 42 min., 3 h. 23 min. et 3 h. 11 min. — 1re cl., 12 fr. 20 c.; 2e cl., 9 fr. 90 c.; 3e cl., 7 fr. 50 c.

De Tours à la bifurcation, en deçà de la station de Montlouis, 9 kil. (R. 144, en sens inverse). — Jolie vallée du Cher.

12 kil. *Véretz*. — 18 kil. *Saint-Martin-le-Beau* (église du XIIe s.). — A g. *Dierré* (église du XIIe et du XVIe s.).

Digitized by Google

25 kil. *La Croix-de-Bléré.*

A Amboise et à Loches, R. 187.

A g. *Civray;* manoir du *Petit-Champ.*

32 kil. **Chenonceaux.** Église des XIe et XVIe s. — Charmant **château** (mon. hist.) de la Renaissance ; *salle à manger* (portraits de Diane de Poitiers, attribué au Primatice, et de Louis XIII) ; *chapelle* du XVIe s. (beaux vitraux; Christ attribué à Michel-Ange) ; *salon de Catherine de Médicis* (cheminée attribuée à Germain Pilon); *chambre à coucher* et *cabinet de toilette* de Louise de Vaudemont; *salon de Diane de Poitiers; salle du Trône* (collection de portraits) ; *bibliothèque* (beau plafond); *théâtre ; galerie* construite par Catherine de Médicis, sur le pont qui réunit le château à la rive g. du Cher (portraits ; empreintes en plâtre de curieux monuments ; tableau de Lesueur). Vue magnifique des terrasses.

On entre dans le dép. de Loir-et-Cher.

39 kil. *Montrichard,* 2,988 h. — Ruines d'un *château* (XIe s.). — *Église* (mon. hist.) *de Notre-Dame de Nanteuil.* — *Maisons* anciennes. — *Pont* du XVIe s.

A Blois et à Loches, R. 186.

2 tunnels de 645 et 395 mèt.

44 kil. *Bourré* (habitations creusées dans le roc). — 50 kil. *Thézée* (constructions gallo-romaines, mon. hist.).

57 kil. *St-Aignan-Noyers.* A (2 kil.) *Saint-Aignan* (3,393 h.); *église,* mon. hist., des XIe, XIIe, XIIIe et XIVe s.; *tour d'Agar; château* des XVe, XVIe et XVIIe s.; carrières de silex.

A Blois et au Blanc, R. 185.

Forêt de Grosbois. — Pont sur la Sauldre.

71 kil. *Selles-sur-Cher,* 4,659 h. — *Église* romano-ogivale (mon. hist.), ornée de bas-reliefs. — Débris de l'ancienne *abbaye.* — Restes d'un magnifique *château* du XVIIe s. — *Hôtel-Dieu* du XVIIe s.

A Blois et à Châteaudun, par Valençay, R. 184.

80 kil. *Chabris-Gièvres.* — A (3 kil. S.) *Chabris* (Indre), *église* avec détails antérieurs au Xe s. (2 cryptes); château de *Beauregard.*

88 kil. *Villefranche; église* ogivale ; ruines d'une *commanderie* de Templiers. — A g., petit embranchement de Romorantin (R. 183).

97 kil. *Mennetou-sur-Cher,* 1,066 h. — Débris d'un *château* fort. — On entre dans le Cher.

102 kil. *Thénioux.* — On rejoint, à g., le chemin de fer de Paris à Agen (R. 180).

113 kil. Vierzon (R. 180).

ROUTE 183.

DE BLOIS A ROMORANTIN

41 kil. — Route de poste.

Pont sur le Cosson.

3 kil. *Saint-Gervais.* — A dr. route de Châteauroux (R. 184). — *Forêt de Russy.*

11 kil. Cour-Cheverny (R. 1

Digitized by Google

p. 252). — 20 kil. *La Gaucherie*. — 28 kil. *Mur-en-Sologne* (château de *la Morinière*, style du XVe s.). — A dr. *Lassay* (dans l'*église*, mon. hist., tombeau de Pierre du Moulin, qui sauva Charles VIII à Fornoue). — Vallée de la Sauldre.

41 kil. **Romorantin**, 7,602 h., ch.-l. d'arr. — *Église* (mon. hist., XIIIe, XVe et XVIIe s.) et *tour* (mon. hist.). — *Château* bâti par François Ier, servant en partie de sous-préfecture. — Anciens *remparts* flanqués de tours (XVIe s.); fossés convertis en promenades. — *Maisons* du XVe et du XVIe s. — *Industrie* importante, draps, lainages, belles filatures hydrauliques. — Romorantin est reliée par un embranchement à Villefranche, station du chemin de fer de Tours à Vierzon (R. 182).

ROUTE 184.

DE BLOIS A CHATEAUROUX

PAR VALENÇAY.

95 kil. — Route de poste. Service de voitures de Selles-sur-Cher à Valençay : 1 fr. 50 c.

Au delà de Saint-Gervais (R. 183), on laisse à g. la route de Romorantin (R. 183); on traverse la forêt de Russy, et le Beuvron à (11 kil.) *Cellettes* (*église* des XIIe, XIIIe et XIVe s.; *château de Beauregard*, galerie de 420 portraits de rois et de personnages célèbres, de Charles VI à Louis XIV). — 15 kil. *Cormeray*.

21 kil. *Contres*, 2,553 h.

Au Blanc, R. 185.

33 kil. *Chémery*. — Ponts sur la Sauldre, le canal du Berri et le Cher.

40 kil. Selles-sur-Cher (R. 182). — On passe dans l'Indre.

43 kil. *La Vernelle*.

47 kil. *Fontguenand*. — *Forêt de Gâtine*.

54 kil. **Valençay**, 3,547 h. — Magnifique **château**, commencé par Philibert Delorme et achevé au XVIIIe s.; majestueux donjon de la façade, flanquée de deux tours; riche ornementation intérieure; appartements de Talleyrand; bibliothèque, cabinet de curiosités; jardins magnifiques. — Dans la *chapelle de l'hospice*, sépultures de Talleyrand et de Marie-Thérèse Poniatowska. — *Pavillon de la Garenne*, bâti par M. de Talleyrand.

75 kil. *Levroux*, 4,138 h. — Magnifique *église Saint-Sylvain* (mon. hist.), du style de transition. — Restes d'un château. — Porte de la *maison capitulaire* et *porte Chastel*. — *Fontaine de Saint-Silvain*, pèlerinage. — A 3 kil., *château de Villegongis*.

95 kil. Châteauroux (R. 180).

ROUTE 185.

DE BLOIS AU BLANC

116 kil. — Route de poste.

21 kil. Contres (R. 184). — 27 kil. *Couddes*. — 32 kil. *Saint-Romain* (*église*, peintures du XVIe s.). — *Forêt de Grosbois*. — Pont sur le Cher.

Digitized by Google

38 kil. Saint-Aignan (R. 182). — *Forêt de Brouard.* — On entre dans le dép. d'Indre-et-Loire.

54 kil. *Nouans.* — Pont sur la Tourmente.

64 kil. *Villedomain.* — Vallon de l'Indraye. — On entre dans l'Indre. — Descente rapide (vue charmante).

74 kil. Châtillon-sur-Indre (R. 188). — 84 kil. Pont sur l'Aigronne. — 91 kil. *Azay-le-Ferron.* — 97 kil. *Martizay.* — 105 kil. *Lureuil.* — 110 kil. *Pouligny-Saint-Pierre.*

116 kil. Le Blanc (R. 191).

ROUTE 186.

DE BLOIS A LOCHES

63 kil. — Route de poste.

On suit la rive g. de la Loire, puis on traverse le Cosson à (6 kil.) *Chailles* (château de *Villelouet*, bâti par Mansart).

12 kil. *Les Montils.* — Pont sur le Beuvron. — Plateau boisé de la Sologne.

14 kil. *Monthou-sur-Bièvre.*

19 kil. *Sambin.*

25 kil. **Pontlevoy.** — Ancienne abbaye, occupée par une institution importante; dans la *chapelle* (XVe s.), *statue de Notre-Dame des Neiges.* — Châteaux de *la Charmoise* (XVIIe s.), des *Bordes* (XVIIIe s.), de *l'Alleu* (Renaissance), de *la Mahoudière* (XVIe s.), de *Muré* (XIVe s.). — *Dolmen de la Pierre-de-Minuit.*

Forêt de Montrichard. — Pont sur le Cher.

33 kil. Montrichard (R. 182). Au delà de *Faverolles* (*église* de l'ancienne *abbaye d'Aiguevives*, mon. hist. du XIIe s.), on entre dans l'Indre.

49 kil. *Le Liége.* — 53 kil. *Genillé* (église du XIIe s. et de la Renaissance; château de *la Bourdillière*). — Plateau couvert par la forêt de Loches. — On rejoint la route d'Amboise près de (59 kil.) *Ferrière-Beaulieu.* — Pont sur l'Indre.

63 kil. **Loches**, 4,964 h., ch.-l. d'arr., sur l'Indre, ancienne résidence royale, ville pittoresque et curieuse. — **Château** (mon. hist.) formant comme une ville fortifiée, 2 kil. de tour; *donjon* du XIIe s., converti en prison, haut de 40 mèt., comprenant 2 tours carrées de grandeur inégale; la plus petite contenait la chapelle (fresques); à l'angle N. O., *tour Neuve* ou *des Prisonniers*, bâtie par Louis XI; *salle de la Question*, servant de logement aux prisonniers; au-dessous, salle voûtée où étaient placées les *cages* dans lesquelles furent enfermés Comines et la Balue. Une autre tour, écroulée (XVe s.), contenait les oubliettes, où l'on descend par 98 marches. — Ancien *palais royal*, construit par Charles VII et Louis XII, occupé par la sous-préfecture; *tombeau d'Agnès Sorel* (Renaissance), oratoire d'Anne de Bretagne; tour renfermant la *salle des gardes;* curieuse toiture du palais. — *Collégiale de Saint-Ours* (mon. hist., X^e^-XIIe s.), 2 tou

Digitized by Google

romanes pyramidales, uniques en France, détails remarquables d'architecture et de sculpture; ceinture de la Vierge; chapelle de N.-D. de Beau-Tertre, pélerinage. — *Tour Saint-Antoine* (mon. hist., 1529). — *Hôtel de ville* (1535-1545). — Ancienne *chancellerie*, de la Renaissance.

[Excursions : — à (2 kil.) **Beaulieu** : débris d'une *église* abbatiale (mon. hist. du XIe s.) et d'une maison de plaisance d'Agnès Sorel; *église Saint-Laurent* (mon. hist. du XIVe s.) ; — aux (6 kil.) ruines de la *chartreuse du Liget*; — dans la forêt de Loches, aux ruines de la *chapelle du Liget* (mon. hist.).]

De Loches à Amboise, R. 187 ; — à Tours et à Châteauroux, R. 188.

ROUTE 187.

D'AMBOISE A LOCHES

35 kil. — Route de poste.

Forêt d'Amboise. — 8 kil. La Croix-de-Bléré (R. 182).

10 kil. *Bléré*, 3,510 h., sur le Cher. — *Église* des XIe-XIIe s. — Église *Saint-Jean*, du XVe s. — *Chapelle Fortier*, de la Renaissance.

17 kil. *Sublaines*. — 25 kil. *Saint-Quentin* (église des XIe et XVIIe s.; château).

35 kil. Loches (R. 186).

ROUTE 188.

DE TOURS A CHÂTEAUROUX

108 kil. — Route de poste. — Chemin de fer concédé.

On croise la ligne de Paris à ntes, puis, au delà du Cher, le chemin de fer de Paris à Bordeaux sur le viaduc de Grammont; à g., route de Vierzon; à dr., celles de Saumur et de Bordeaux. — Forêt de Chambray. — Pont sur l'Indre.

19 kil. *Cormery ; tour* romane (mon. hist.) d'une ancienne abbaye; *église* à coupole du XIIe s. — 33 kil. *Chambourg*.

40 kil. Loches (R. 186). — 43 kil. *Perrusson ; église* du XIIe s.

45 kil. *Les Fourneaux*. — A dr., *Verneuil* (magnifique château; église du XIe s.; chapelle du XIVe).

55 kil. *Fléré-la-Rivière*.

61 kil. *Châtillon-sur-Indre*, 3,643 h. — *Église* (mon. hist., XIe s.). — *Tour de l'Aigle* (XIe s.). — *Maison* du XVIe s.

A Blois et au Blanc, R. 185.

69 kil. *Clion*. — A g., *Saint-Genou, église* (mon. hist.).

84 kil. *Buzançais*, 4,986 h.; débris de murailles (XVe s.).

94 kil. *Villedieu ; château* féodal ; ancien prieuré. — Pont sur l'Indre.

108 kil. Châteauroux (R. 180).

ROUTE 189.

DE POITIERS A LIMOGES

A. Par le chemin de fer.

159 kil. — Trajet en 6 h. 27 min. — 1re cl., 19 fr. 55 c.; 2e cl., 14 fr. 70 c.; 3e cl., 10 fr. 75 c.

La ligne de Poitiers à Limoges se détache de celle de Bordeaux à la station de (5 kil.) Saint-Benoît (R. 144). — Tunnel de 205 mèt.

Digitized by Google

17 kil. *Nieuil-l'Espoir*. — 22 kil. *Fleuré*. — 30 kil. *Lhommaizé*. — *Viaduc de Lussac*, sur la Vienne.

41 kil. *Lussac-les-Châteaux*, 1,791 h. — Église romane. — Constructions anciennes de l'*Ermitage*. — Rocher de la *Chaise-du-Roi*.

[*Corresp.* pour (21 kil.) *l'Isle-Jourdain*, 952 h.; églises des XIe et XIIe s.]

54 kil. **Montmorillon**, ch.-l. d'arr., sur la Gartempe, 5,010 h. — *Église Notre-Dame* (mon. hist.), du style ogival; crypte du XIe s., ornée de fresques. — *Octogone* (mon. hist.), monument funéraire du XIIe s. (curieux bas-reliefs au-dessus de la porte).

De Montmorillon au Blanc, R. 192.

Pont sur la Gartempe.

65 kil. *Lathus*. — Pont d'*Ouzilly*, sur le *rocher de l'Enfer*.

On passe du dép. de la Vienne dans celui de la Haute-Vienne.

73 kil. *Thiat*. — Ruines du château de *la Peyrière* (XVIe s.).

85 kil. **Le Dorat**, 2,847 h. — Église (mon. hist., XIIe s.), un des plus curieux édifices romans de la France centrale; *clocher* du XIIIe s., *flèche* surmontée d'un ange doré; *crypte* renfermant une belle châsse du XIe s. — *Chapelle* romane, moderne, du couvent des Sœurs de Marie-Joseph.

Au Blanc, R. 192; — à Ruffec, par Bellac et Confolens, R. 194; — à la Châtre, par la Souterraine, R. 234.

90 kil. *Droux*, station qui dessert (7 kil. à g.) Magnac-Laval (R. 234) et (10 kil. à dr.; omnibus) Bellac (R. 194).

A la Châtre, par la Souterraine, et à Bellac, R. 234.

103 kil. *Châteauponsac*, 3,751 h. — *Église* du XIe s., reliquaire du XIIIe s.

111 kil. *Bessines*, 2,636 h.

120 kil. On rejoint la ligne de Paris à Agen (R. 180).

159 kil. Limoges (R. 180).

B. Par Confolens.

134 kil. — Route de voitures.

Pont sur le Clain. — Montée (belle vue).

4 kil. Saint-Benoît (R. 144). — On croise le chemin de fer de Poitiers à Limoges (*V.* ci-dessus, *A*). — Forte côte (belle vue).

12 kil. *Les Roches* (donjon du XIIIe s.). — 15 kil. *La Villedieu*, 435 h. (beau portail roman de l'église). — *Bois de la Cailletière*. — Vallée de la Clouère.

25 kil. *Gençais*, 1,202 h. — Ruines d'un *château* (mon. hist.), XIIIe et XIVe s. — *Château de la Roche* (XVIe et XVIIe s.). — A (1 kil.) *Saint-Maurice*, curieuse *église* romane.

A dr., route de Civray (R. 144). — Pont sur le Clain à

48 kil. *Saint-Martin-Lars*.

50 kil. 1/2. A g., chemin des (1 kil.) ruines de l'*abbaye de Larreau* (XIIIe et XVe s.).

54 kil. A dr., route de Charroux (R. 144). — 62 kil. *Pressac*. — On passe dans la Charente. — A dr., route de Ruffec (R. 194).

75 kil. **Confolens**, ch.-l. d'arr. 2,760 h., au confluent de la Vie

Digitized by Google

ne et de la Goire. — Beaux ponts. — *Églises : Saint-Christophe*, romane ; *Saint-Maxime*, XIIIe s. ; *Saint-Barthélemy* (mon. hist.), XIIe s. — Sites gracieux le long de la Vienne.

Au Dorat, par Bellac, et à Ruffec, R. 194.

82 kil. *Saint-Maurice*. — 87 kil. *Chabrac*. — 92 kil. *Étagnat*.

93 kil. Rouillac, et 41 kil. de Rouillac à (134 kil.) Limoges (R. 193).

ROUTE 190.

DE CHÂTELLERAULT AU BLANC

85 kil. — Route de voitures.

On croise le chemin de fer de Paris à Bordeaux. — Plateau. — A g., *forêts de la Groie* et *de la Guerche*.

16 kil. *Coussay-les-Bois*.

22 kil. *La Roche-Posay*, au confluent de la Creuse et de la Gartempe. — *Sources d'eaux minérales*. — Église fortifiée des XIVe et XVe s. — *Donjon* roman. — Restes des murs de la ville. — *Abbaye de la Merci-Dieu* (1150), avec *chapelle* du St-Sépulcre, pèlerinage.

Pont sur la Creuse. — On passe du dép. de la Vienne dans celui d'Indre-et-Loire.

24 kil. *La Revaudière*. — 28 kil. *Yseures*. — 37 kil. *Tournon-St-Pierre*, sur le Suin, limite du dép. d'Indre-et-Loire et de l'Indre. — 42 kil. *Preuilly-la-Ville* (pont naturel).

45 kil. **Fontgombault**. — Célèbre *abbaye* de bénédictin (mon. hist.), occupée par une colonie pénitentiaire sous la direction des trappistes ; débris du cloître, façade et murs latéraux de l'église (XIIe s.).

Vallée pittoresque de la Creuse.

53 kil. Le Blanc (R. 191).

ROUTE 191.

DE POITIERS A ARGENTON

PAR LE BLANC.

98 kil. — Route de poste.

Pont sur le Clain. — Côte de Saint-Saturnin ; *dolmen* de la *Pierre-Levée* à g.

4 kil. *Le Breuil-l'Abbesse*. — 14 kil. *St-Julien-Lars*, 827 h. curieux souterrain à *la Roche* ; églises de St-Julien et de Savigny, XIIe et XIIIe s. ; château (XVe s.).

Pont suspendu sur la Vienne (péage, 10 c.).

25 kil. *Chauvigny*, 2,078 h. — Belle *église* (XIe et XIIe s.). — *Église Saint-Pierre* (mon. hist. des XIe et XIIe s. — Ruines (mon. hist.) d'un *château baronial*. — Ruines des châteaux : d'*Harcourt* (prison), de *Gouzon*, de *Monléon*. — *Maisons* anciennes. — A 2 kil. S., au-dessus de la *vallée des Goths*, bordée de rochers pittoresques, curieuse caverne à ossements de *Jioux*.

A g., forêt de la Mareuille.

36 kil. *Paisay-le-Sec*.

42 kil. **Saint-Savin**, 1,531 h. sur la Gartempe. — *Église* d

Digitized by Google

* s. (mon. hist.), avec clocher
a XIVe; intérieur entièrement
ecouvert, ainsi que la crypte
ombeau de saint Savin), de
eintures murales du XIe s.

Pont sur la Gartempe.

43 kil. *Saint-Germain.*

On passe dans l'Indre. — Pont
ur l'Anglin.

51 kil. *Ingrandes* (château
uiné). — Nombreux châteaux,
es uns en ruine, les autres in-
acts, dans les environs, près de
'Anglin.

Pont sur la Creuse.

59 kil. **Le Blanc**, 5,709 h.,
ch.-l. d'arr., sur la Creuse. —
Église des XIIe et XIIIe s., avec
chapelle du XVe. — Restes de
3 *châteaux.*

A Blois, R. 185; — à Châtellerault,
R. 190; — à Montmorillon et au Do-
rat, R. 192.

69 kil. *Ruffec;* voie romaine
(mon. hist.).

75 kil. *Ciron.* — Lanterne des
morts. — Ruines du *château de*
Ramafort. — *Château de la*
Barre. — *Tours de Cors* et *ab-*
baye en ruines de *Longefond.*

Au delà du défilé de *Boismar-*
min, on atteint

85 kil. *Chitray.* Plus loin, à
dr., *église* romane de *Rivaren-*
nes et *château de la Tour.*

88 kil. *Saint-Gaultier*, 2,122
h., sur la Creuse (pont suspen-
du); *église* du XIe s.

Pont sur la Bouzanne. — *Châ-*
teaux du *Broutet* et de *Conni-*
ères. — On croise le chemin de
fer de Paris à Agen (R. 180).

98 kil. Argenton (R. 180).

ROUTE 192.

DU BLANC A MONTMORILLON ET AU DORAT

DU BLANC A MONTMORILLON

35 kil. — Route de voitures. — Ser-
vice de corresp.: 3 fr. 35 c.

4 kil. *Rollenier.* — Pont sur
l'Anglin. — On passe dans la
Vienne.

20 kil. *La Trémouille*, 1,845 h.

35 kil. Montmorillon (R. 189,
A).

DU BLANC AU DORAT

A. Par la Trémouille.

51 kil.—Route de voitures.—Corresp.
jusqu'à la Trémouille.

20 kil. La Trémouille (*V.* ci-
dessus). — 23 kil. *La Chaume*
(à g.). — 31 kil. A dr., route
menant à (19 kil.) Montmoril-
lon (R. 189), par (7 kil.) *Bourg-*
Archambault. — Plus loin, à
g., route de (7 kil.) Lussac-les-
Églises (*V.* ci-dessous, *B*). On
entre dans la Haute-Vienne.

51 kil. Le Dorat (R. 189, *A*).

B. Par Bélâbre.

60 kil. — Route de voitures.

13 kil. *Bélâbre*, 2,125 h.—Châ-
teau moderne.— *Forêt de Pail-*
let. — On entre dans la Haute-
Vienne, en franchissant la Be-
naize. — *Tumulus de Lavaud.*

38 kil. *Lussac-les-Églises*
(château).

53 kil. Magnac-Laval, où l'on
rejoint la route de la Châtre au
Dorat, par la Souterraine (R.
234).

60 kil. Le Dorat (R. 189, *A*).

Digitized by Google

ROUTE 193.

D'ANGOULÊME A LIMOGES

103 kil. — Route de poste. — Chemin de fer concédé.

3 kil. *L'Ile-d'Espagnac.*

6 kil. **Ruelle**, sur la Touvre. **Fonderie de canons** de premier ordre, établie en 1750, employant une force motrice hydraulique de 70 chevaux-vapeur, et pouvant fournir annuellement 680 bouches à feu.

Vaste forêt de *Braconne.* — A dr., *château des Ombrails.* — Pont sur le Bandiat.

21 kil. **La Rochefoucault**, 2,621 h., sur la Tardoire. — Magnifique **château** (mon. hist.) des XIVe-XVIe s., construit sur l'emplacement d'une forteresse du moyen âge, dont il reste des murailles du XIIe s. et une *tour* dont les 15 mèt., à partir de la base, sont du Xe s.; les façades E. et S., deux corps de logis, la chapelle, l'*escalier* monumental de 108 marches (buste de l'architecte Antoine Fontant) et la *galerie* à jour ont été ajoutés au XVIe s. — *Église Saint-Cybard* (XIIIe s.), ancienne église *Saint-Florent* (XIe s.); cloître des *Carmes*, occupé par le collége. — Église de *Saint-Pierre-du-Château*, XIe s. (peintures murales). — *Pont* flanqué d'une belle *tour* (XIVe s.).

25 kil. *Taponnat.*

31 kil. *Chasseneuil*; *châteaux de Chasseneuil* et *de Coursac* (moderne).

40 kil. *Fontafie.* — Pont sur Charente.

45 kil. *Chabanais*, 1,768 h. sur la Vienne; ruines de *châteaux* du IXe et du XIIe s. (mon. hist.). — Pont sur la Vienne (belle vue). — A (5 kil.) *Chasse non :* ruinés de la ville gallo romaine de *Cassinomagus* (pa lais, amphithéâtre, aqueduc cimetières).

62 kil. *Rouillac*, d'où se dé tache à g. la route de Poitier par Confolens (R. 189, *B*). - Pont sur la Vienne. — On pass du dép. de la Charente dans ce lui de la Haute-Vienne. — Pon sur la Glane.

71 kil. **Saint-Junien**, 7,44 h., au confluent de la Glane e de la Vienne. — *Église* des XIIe XIIIe s. (mon. hist.), riche e sculptures et renfermant l *tombeau* de saint Junien (XIIe s.) *maisons* du XIIIe s. en granit. - Chapelle épiscopale (XIIe s.) ser vant de *théâtre.* — Aux envi rons, *ermitage de St-Amand.*

[A dr., route de (11 kil.) **Roche chouart**, 4,159 h., ch.-l. d'arr., su un rocher à pic qui domine la Grain —*Château* du XVe s. (mon. hist.), dan une position magnifique; curieuse peintures murales. — *Église* (mo hist.) du XIe s. — Très-belles *prome nades* à côté du château.]

A dr., dans la vallée de l Vienne, *Saint-Victurnien*, *égli* du XIIe s. (mon. hist.); tombea de saint Victurnien, pèlerina ge; *lanterne des morts.*

87 kil. *Le Buisson* (aux en virons, ruines de l'*abbaye d Beuil*, 1124). — Pont sur l'A rance.

103 kil. Limoges (R. 180).

Digitized by Google

ROUTE 194.

DE RUFFEC AU DORAT

PAR CONFOLENS ET BELLAC.

89 kil. — Route de voitures de Ruffec à Confolens. Serv. de corr.: 4 fr. 80. c.; 3.fr. 90 c. et 3 fr. 65 c. — Route de poste de Confolens à Bellac. Route de voitures de Bellac au Dorat.

2 kil. *Condac.* — Pont sur la Charente. — 11 kil. *Nanteuil-en-Vallée ;* ruines d'une abbaye (XIe et XVe s.) appelées *le Trésor.*

14 kil. *Saint-Gervais..*

19 kil. *Champagne-Mouton*, 1,142 h., sur l'Argent-Or ; *église* (XIIe-XIVe s.), portail sculpté; *château* du XVIe s.

Pont sur la Charente à

28 kil. *Alloué.* — 39 kil. On rejoint la route de Poitiers à Confolens.

42 kil. Confolens (R. 189, *B*). — A dr., *dolmen de Périssac.*

46 kil. *Saint-Germain ;* ruines d'un château du XVe s.; église à coupole du XIe s.; dans une île, *dolmen de la Pierre de Sainte-Marguerite.*

On passe dans la Hte-Vienne.

60 kil. *Champeaux.* — 66 kil. *Mézières*, 1,399 h. (château du XVIe s.). — A 5 kil. en deçà de Bellac, à g. route de Lussac-les-Châteaux (R. 189, *A*). — A dr., route de Rochechouart (R. 193).

78 kil. **Bellac**, ch.-l. d'arr., de 5,598 h., en amphithéâtre sur une colline. — *Église* romano-ogivale. — *Chapelle* moderne *de N.-D. de Lorette* (style du XIIIe s.). — Belle promenade.

A Limoges, R. 195 ; — à la Châtre, par la Souterraine, R. 234.

Pont sur la Gartempe.

83 kil. *Saint-Ouen* (à dr.). — On croise le chemin de fer de Poitiers à Limoges.

89 kil. Le Dorat (R. 189, *A*).

ROUTE 195.

DE BELLAC A LIMOGES

41 kil. — Route de poste.

9 kil. *Berneuil* (dolmen de *la Borderie*). — *La Croix-de-Berneuil*, ham. — Pont sur le Vincou.

18 kil. *Chamboret.* — 20 kil. *Conore.* — 25 kil. On croise la route de (2 kil. à dr.) *Nieul*, 772 h., à (3 kil. 1/2 à g.) *Saint-Jouvent.*

34 kil. *Couseix* ou *le Petit-Limoges* (hippodrome de Limoges).

41 kil. Limoges (R. 180).

ROUTE 196.

DE LIBOURNE AU BUISSON

PAR BERGERAC

111 kil. — Chemin de fer en exploitation de Libourne à Castillon. Trajet en 40 min. et 35 min. 1re cl., 2 fr. 35 c.; 2e cl., 1 fr. 75 c.; 3e cl., 1 fr. 25 c. — Chemin de fer en construction et route de voitures de Castillon à Bergerac. Serv. de corresp. : 4 fr. et 3 fr. — Route de voitures de Bergerac à Lalinde ; chemin vicinal de Lalinde au Buisson (27 kil.). Chemin de fer concédé.

9 kil. **Saint-Émilion**, 3,059 h.

Digitized by Google

V. bâtie en amphithéâtre sur une colline, à 1500 mèt. de la station (voit. de corresp.). Immenses *carrières*. — *Remparts* du XIIe s. (portes et tours, mon. hist.). — Ruines d'un *château fort* (mon. hist.) de 1224.—*Église monolithe* (mon. hist.), portail du XIIe s. — *Chapelle* en rotonde (XIIe s.), recouvrant une *grotte* qu'habita, dit-on, saint Émilion; tour carrée (XIIe et XIVe s.), avec flèche du XVe s., haute de 53 mèt. — *Église* paroissiale (mon. hist.), romano-ogivale (verrières du XVe s.). — *Cloître* du XVe s. — Ruines d'un *couvent de Cordeliers* (XIVe s.) et d'un *couvent de Dominicains* (belles sculptures). — *Palais Cardinal* (mon. hist., XIIIe s.).

11 kil. *Saint-Laurent de Combes*. — 13 kil. *Saint-Étienne de Lisse*.

19 kil. *Castillon*, 3,656 h., sur la Dordogne. — *Obélisque* commémoratif de la défaite des Anglais en 1453.

[A (6 kil.) *Pujols*, 753 h., belle *église* romane (mon. hist.), château et *dolmen* (mon. hist.).]

Pont sur la Lidoire.

25 kil. *La Mothe-Montravel*.

31 kil. *Le Riaud*, station qui dessert (1 kil. au N.) *Vélines*, 875 h. — 35 kil. *Saint-Antoine*. — On croise la Dordogne pour rentrer dans la Gironde.

41 kil. *Sainte-Foy-la-Grande*, 3,945 h.—*Église* ogivale.—Tours et restes des *fortifications*, du XVe s. (mon. hist.). — *Maison* des Templiers.

A Ribérac, R. 200; — à Lan 203; — à Marmande, R. 20 Agen, R. 205.

On quitte le dép. de ronde.

50 kil. *Gardonne*, bien sur la Dordogne [1]. — A (à g.) *Laforce*, 1,063 h., d'un *château;* asile d'i bles. — 57 kil. *Castang*.

63 kil. **Bergerac**, ch.-l. 11,699 h., sur la Dordog *Église Notre-Dame* (1855 style du XIIIe s.; clocher mèt.— *Pont* en pierre (5 ar — Belle chute de la Dor

A Angoulême, par Ribérac, — à Périgueux, R. 201; — mande, R. 206; — à Agen, pa neuve-d'Agen, R. 207.

70 kil. *Creysse*. — 72 kil. *leydier* (grottes); au N., *de Liorac* (1500 hect.). longe le canal latéral de l dogne.

77 kil. *Saint-Caprai*

81 kil. On traverse le c une île qui le sépare de l dogne.

84 kil. *Lalinde*, 2,066 h tide du XIIIe s.—Restes d'u ceinte du XIIIe s. — *Égli* vale. —Sauts *de la Grat du Grand-Thoret*.

Pont sur le canal.

97 kil. *Sauvebœuf*.

100 kil. *Mauzac*.

102 kil. *Calès*.

111 kil. Le Buisson (R.

[1] Nous ne pouvons donn l'emplacement des stations Sainte-Foy et Bergerac, que dications approximatives.

Digitized by Google

ROUTE 197.

D'ANGOULÊME A PÉRIGUEUX

A. Par Nontron.

101 kil. — Route de voitures. — Chemin de fer en projet d'Angoulême à Nontron.

8 kil. d'Angoulême à la bifurcation de Sainte-Catherine, près de Garat (*V.* ci-dessous, *B*).

13 kil. *Bouex.* — 18 kil. *L'Age-Martin.* — Vallée du Bandiat.

24 kil. *Marthon.* — *Châteaux* en ruines des XIe et XVIIe s.

26 kil. 1/2. *Feuillade.* — Pont sur le Bandiat.

30 kil. *Souffrignac.* — On passe dans la Dordogne.

34 kil. *Forge-Neuve.* — 35 kil. *Javerlhac-et-la-Chapelle.*

37 kil. *La Jomelière.*

46 kil. **Nontron**, ch.-l. d'arr., 3,292 h., sur une colline escarpée. — *Église* de 1667. — Couvent de Cordeliers, servant de *palais de justice.* — Restes d'une *forteresse* du XIIe s.

Pente rapide. — Pont sur le Bandiat.

48 kil. *Saint-Martial de Valette.* — A dr., *château de la Pouyade.* — 60 kil. *Auberge de chez Framond.*

66 kil. A g., aux *Bouriaux*, route de (4 kil.) *Champagnac de Bélair*, 983 h., dans une situation charmante sur la Dronne.

68 kil. La Couarière, où l'on rejoint la route d'Angoulême à Périgueux.

70 kil. Brantôme, et 31 kil. de Brantôme à (101 kil.) Périgueux (*V.* ci-dessous, *B*).

B. Par Brantôme.

90 kil. — Route de poste.

4 kil. *Soyaux.* — 8 kil. *Sainte-Catherine*, où se détache à g. la route de Nontron (*V.* ci-dessus, *A*). — A g. *Garat* (château de *la Tranchade*, XIVe et XVIe s.) et *Dirac.* — Forêt de Dirac.

17 kil. *Dignac.* — On passe dans la Dordogne.

30 kil. *La Roche-Beaucourt* (grottes).

A Bergerac, par Ribérac, R.^t^ 198.

39 kil. *Mareuil-sur-Belle*, 1,565 h. — *Château* (mon. hist.) du XVe s. — Porte sculptée de l'*église.*

44 kil. *Le Vieux-Mareuil.* — 2 ponts sur la Belle; à g. *château de Richemont*, bâti par Brantôme.

57 kil. 1/2. *La Couarière*, où se raccorde la route de Nontron à Périgueux.

59 kil. **Brantôme**, dans une île formée par la Dronne. — 3 *tours* des anciens murs. — Magnifique *église abbatiale* (mon. hist.); clocher isolé de l'église (XIe s.); *cloître* du XVe s.; bâtiments de l'abbaye du XVIIIe s. — *Église* paroissiale (XVe s.), abandonnée. — *Grottes.* — *Maisons* du XVIe s. — *Boulevards*, promenade du *Fossé.* — Dolmen, à 3 kil. — Sites délicieux le long de la rivière.

A Nontron, *V.* ci-dessus, *A.*

Digitized by Google

64 kil. *Le Bost de Sarrazignac.*

[A dr., route de (3 kil.) **Bourdeilles**, sur la Dronne. — *Château* du XIVe s. (mon. hist.); beau donjon. — *Château* du XVIe s., bâti par la belle-sœur de Brantôme (peintures remarquables). — *Église* romane. — *Logis des Sénéchaux* (XVe s.). — *Promenades* en terrasses (XVIIIe s.).]

66 kil. *Puy-de-Fourches.*

73 kil. *Mesplier.* — 76 kil. Château-l'Évêque (R. 180).

90 kil. Périgueux (R. 180).

ROUTE 198.

D'ANGOULÊME A BERGERAC

PAR RIBÉRAC

113 kil. — Route de voitures. — Serv. de corresp. de Ribérac à Mussidan (2 fr. 80 c. et 2 fr. 45 c.) et de Mussidan à Bergerac (3 fr. 25 c. et 2 fr. 70 c.). — Chemin de fer en projet.

30 kil. La Roche-Beaucourt (R. 197, *B*). — 38 kil. *Montardy.* — A dr., *château de la Vassaldie*, v. de *Gouts*; — à g. route de Mareuil (R. 197, *B*) et *château de Beaulieu.*

41 kil. *Cherval.*

47 kil. *Verteillac*, 1,117 h. — A g. *château de la Mefrenie.*

55 kil. *Bertrie-Burée.* — Vallée de la Dronne. — 58 kil. *La Borie.* — A dr. route de Montmoreau (R. 144). — Pont sur la Dronne.

60 kil. Ribérac (R. 199).

63 kil. *Saint-Martin de Ribérac.* — 67 kil. *Siorac*, à l'entrée de *la Double*, triste pays de landes et de marécs grottes des *Cluzeaux.*

73 kil. *Saint-Vincent de nazac.* — 75 kil. *Marou*

85 kil. Saint-Front de Pra (R. 181). — On croise le min de fer de Périgueux à deaux, par Coutras. — Por l'Isle.

87 kil. Mussidan (R. 18 Charmant vallon de la Cren

94 kil. *Les Lesches.*

101 kil. *Le Pas de l'Eyr*

113 kil. Bergerac (R. 19

ROUTE 199.

DE LA ROCHE-CHALA A PÉRIGUEUX

PAR RIBÉRAC

68 kil. Route de voitures. — Se corresp. de la Roche-Cha Sainte-Aulaye. 1 fr. 10 c.

2 kil. *Lafagnouse.* — Co monotone de la *Double*; tées et descentes.

6 kil. *La Porte.* — 12 *Sainte-Aulaye*, 1,451 h.

kil. *Pont-de-la-Rizonne.*

kil. *Fonteau.* — 25 kil. F Pente rapide; vallon de la ne; longue côte; pont s Ribéraguais.

30 kil. **Ribérac**, ch.-l. 3,578 h. — Ancienne (mon. hist.). — Ruines *château* du Xe s. — Fal chapeaux du *Chalard* (3 chapeaux par an).

A Angoulême et à Bergera 198; — à Sainte-Foy, R. 200.

A g., route d'Angoulêm

Digitized by Google

32 kil. *Saint-Martial.*

36 kil. *St-Méard-de-Dronne.* — A dr. *tours* (xe s.) de *Vernode*, v., de *Montagrier*, 761 h. — *Château de Beauséjour.*

44 kil. *Tocane-Saint-Apre.* — A g. route de Thiviers (R. 180).

51 kil. *Mensignac;* château. — Belle vallée de l'Isle. — On rejoint la route d'Angoulême à Périgueux et l'on croise le chemin de fer.

68 kil. Périgueux (R. 180).

ROUTE 200.

DE RIBÉRAC A SAINTE-FOY

54 kil. — Route de voitures.

5 kil. A dr., route de la Roche-Chalais (R. 199). — 6 kil. *Vauzains.* — 12 kil. *Lajemaye.*

18 kil. *Échourgnac.* — 24 kil. *Saint-Barthélemy de Bellegarde.* — Pont sur l'Isle.

33 kil. Montpont (R. 181). — On croise le chemin de fer de Périgueux à Coutras. Longue rampe du *Puy-Chalud* (129 mèt. d'alt.).

45 kil. *St-Méard de Gurçon.*

50 kil. *Fougueyrolles* (ruines du *château de Ségur*). — Belle vue sur la vallée de la Dordogne.

54 kil. Sainte-Foy-la-Grande (R. 196).

ROUTE 201.

DE PÉRIGUEUX A BERGERAC

49 kil. — Route de poste.

Pont sur l'Isle. — A g., route de Brive. — 12 kil. *Rossignol.* — 18 kil. A g., route de (7 kil.) *Vergt*, 1,842 h. (*château de Breuil*, XVIIe s.; bel *hôtel de ville*, moderne).

Pont sur la Crempse.

29 kil. *Pont-St-Mamest.* — A g. route de (4 kil.) *Lamonzie-Montastruc* (château des XIVe et XVIe s.). — 44 kil. *Lembras.*

49 kil. Bergerac (R. 196).

ROUTE 202.

DE BORDEAUX A SAUVETERRE

48 kil. — Route de voitures. — Chemin de fer concédé jusqu'à la Sauve.

Pont sur la Garonne. — On croise le chemin de fer.

15 kil. A g. route de Sainte-Foy. — 22 kil. *Créon*, 1,085 h.

25 kil. *La Sauve; église* paroissiale (mon. hist.) des XIIIe et XIVe s.; *église* (bas-reliefs du XVe s., clocher du XIIIe et restes d'une abbaye du XIIIe s.).

35 kil. *Bellebat.* — 37 kil. *Baigneaux.* — 41 kil. *Saint Genis-du-Bois.*

43 kil. *Saint-Brice.*

48 kil. Sauveterre (R. 203).

ROUTE 203.

DE SAINTE-FOY A LANGON

59 kil. — Route de voitures.

On côtoie jusqu'au *Pont-de-la-Beauze* (5 kil.) la rive g. de la Dordogne. — A dr., route de (10 kil.) *Gensac* (restes d'

Digitized by Google

château, mon. hist.; maisons du moyen âge).

7 kil. *Les Lèves*. — 18 kil. *Pellegrue*, 1,675 h. (église romane). — Pont sur la Durèze. — 25 kil. *Soussac*. — 31 kil. *Cleyrac*.

36 kil. *Sauveterre*, 838 h.; bastide du XIIIe s.

A Bordeaux, par la Sauve, R. 202.

44 kil. *Saint-Laurent-du-Bois*. A g., route de (5 kil.) Caudropt (R. 258).

50 kil. *Saint-André-du-Bois*. On croise le chemin de fer de Toulouse à Bordeaux et l'on rejoint la route de terre de Bordeaux à Marmande.

57 kil. Saint-Macaire (R. 258). — On traverse la Garonne.

59 kil. Langon (R. 258).

ROUTE 204.

DE SAINTE-FOY A MARMANDE

52 kil. Serv. de corresp. de Miramont à Marmande : 2 fr. 60 c. et 2 fr.

7 kil. *La Roquille*. — 8 kil. *Margueron*. — On sort du dép. de la Gironde pour entrer dans celui de la Dordogne.

23 kil. *La Sauvetat-du-Dropt*. — Au delà du Dropt, on rejoint la route de Bergerac à Marmande (R. 206), que l'on suit jusqu'à

31 kil. *Miramont* (statue de M. de Martignac).

A Agen, R. 205 ; à Bergerac, R. 206.

36 kil. *Peyrières*. — A g. route de (3 kil.) *Seyches*, 1,378 h.

52 kil. Marmande (R. 258).

ROUTE 205.

DE SAINTE-FOY A AGEN

90 kil. — Route de voitures.

31 kil. Miramont (R. 204).

36 kil. *Armillac*. — 44 kil. *Tombebœuf*. — A g., chemin de (5 kil.) *Montclar*, 1,772 h.

59 kil. *Castelmoron*, 2,010 h., sur le Lot, que l'on traverse.

61 kil. 1/2. *Gouneau*.

A Villeneuve-d'Agen et à Tonneins, R. 208.

66 kil. *Montpezat*. — 76 kil. *Laugnac*. — 85 kil. *Foulayronnes*. — On croise le canal latéral à la Garonne et le chemin de fer de Bordeaux à Toulouse.

90 kil. Agen (R. 258).

ROUTE 206.

DE BERGERAC A MARMANDE

55 kil. — Route de poste. — Serv. de corresp. de Miramont à Marmande : 2 fr. 60 c. et 2 fr.

Pont sur la Dordogne.

20 kil. *Fonroque*. — Pont sur le Dropt. — 24 kil. *Eymet*, 1,800 h. — On passe dans le dép. de Lot-et-Garonne.

34 kil. Miramont, et 21 kil. de Miramont à (55 kil.) Marmande (R. 204).

ROUTE 207.

DE BERGERAC A AGEN

PAR VILLENEUVE-D'AGEN.

58 kil. de Bergerac à Villeneuve. Route de voitures. — 9 kil. de Ville-

Digitized by Google

neuve à Penne. Chemin de fer. Trajet en 20 min. : 1re cl., 1 fr. 10 c.; 2e cl., 85 c.; 3e cl., 70 c. — 27 kil. de Penne à Agen. Chemin de fer (*V.* R. 180).

9 kil. *Colombier*. — 11 kil. *Bouniagues*. — 15 kil. *Saint-Perdoux*. — On croise un chemin qui conduit, à g. (5 kil.), vers *Issigeac*, 1,062 h. (*église* de la Renaissance; *château*). — On passe dans le dép. de Lot-et-Garonne. — Pont sur le Dropt.

25 kil. *Castillonnès*, 2,023 h. — *Église* ogivale, mon. hist.

34 kil. *Lougratte*. — 39 kil. *Cancon*, 1,504 h. — 46 kil. *Castelnau de Grattecombe*.

58 kil. **Villeneuve-sur-Lot**, ou *Villeneuve-d'Agen*, ch.-l. d'arr., 13,681 h. — *Pont* du XIIIe s., sur le Lot. — *Église Saint-Étienne*, ogivale. — *Église* ogivale moderne *de l'Annonciade*. — *Chapelle* romane moderne des religieuses *de la Croix*. — Restes des *fortifications* ogivales (2 portes). — A 1 kil., *prison centrale d'Eysses*, dans l'abbaye de ce nom. — A 1,500 mèt., ruines du *château de Pujols* (XIIIe s.).

A Tonneins, R. 208.

67 kil. Penne, et 27 kil. de Penne à (94 kil.) Agen (R. 180).

ROUTE 208.

DE VILLENEUVE-D'AGEN A TONNEINS

34 kil. — Route de poste. — Voit. de corresp. : 3 fr. et 2 fr. 50 c.

10 kil. *Sainte-Livrade*, 2,864 h., sur le Lot. — 15 kil. *Le Temple-sur-le-Lot*. — On croise la route de Sainte-Foy à Agen (R. 205).

19 kil. *Moulin de la Bausse*.

20 kil. *Granges*.

22 kil. *Roussanes*, sur le Lot, que l'on franchit.

28 kil. *Clairac* (vins *pourris*), 4,191 h., sur le Lot. — On croise le chemin de fer de Bordeaux à Cette.

34 kil. Tonneins (R. 258).

ROUTE 209.

DE PARIS A MONTAUBAN

A. Par Périgueux et Agen.

721 kil. — Chemin de fer. — Trajet en 16 h. 35 min. par trains express; en 22 h. 50 min. par trains omnibus. — 1re cl., 88 fr. 75 c.; 2e cl., 66 fr. 65 c.; 3e cl., 48 fr. 85 c.

De Paris à Agen, 651 kil. (R. 180). — D'Agen à Montauban, 70 kil. (R. 258).

721 kil. Agen (R. 258).

B. Par Périgueux et Lexos.

793 kil. — Chemin de fer. — Trajet en 19 h. 45 min. et 24 h. 35 min. 1re cl., 86 fr. 75 c.; 2e cl., 65 fr.; 3e cl., 47 fr. 45 c.

De Paris à Périgueux, 499 kil. (R. 180). — De Périgueux à Capdenac, 168 kil. (R. 213).

A g., chemin de fer de Rodez. Tunnels de *Clavel* (72 mèt.), de *Roques* (94 mèt.); autre tunnel (100 mèt.) suivi de 3 ponts.

675 kil. *Naussac*. — Rampe de 1 cent. par mèt. — A g., vallée de la Diége.

681 kil. *Salles-Courbatiès*.

Digitized by Google

Tunnel de las Planhes (778 mèt.).

686 kil. *Villeneuve*, 3,213 h., à 3 kil. à l'O. de la station. — Ancienne église romane servant de *presbytère*. — *Église* de la fin du XIIIe s. (beaux vitraux).

A g., restes du *château de Vouzac*. — 2 tunnels. — Ponts sur l'Alzou et l'Aveyron.

697 kil. **Villefranche-de-Rouergue**, 9,312 h., ch.-l. d'arr., au confluent de l'Alzou et de l'Aveyron (pont du XIIIe s.). — *Église Notre-Dame* (XIVe et XVe s.). — *Église des Augustins* (XVe ou XVIe s.). — *Cloître* ogival (mon. hist. du XVIe s.) de l'ancienne chartreuse (XVe s.), convertie en *hospice*. — *Église des Cordeliers* (théâtre). — *Fontaine du Griffoul* (1340). — 2 *maisons* du XIIIe ou du XIVe s. et de la Renaissance. — *Mines* de cuivre, d'étain et d'argent. — Aux environs, *château de Graves* (XVIe s.), converti en séminaire.

A Rodez, R. 230; — à Cahors, R. 251.

2 ponts sur l'Aveyron.

707 kil. *Monteils*. — Gorge rocheuse et boisée. — 9 tunnels; 9 ponts sur l'Aveyron.

713 kil. *Najac*, 2,455 h. — Ruines remarquables d'un *château* (XIIe et XIIIe s.). — *Église* du XIIIe s. — 3 *portes de ville* et *maisons* du XIIIe s. — *Fontaine* (1344). — Pont de *la Flégeaire* (1288).

2 ponts sur l'Aveyron, 4 tunnels. — Confluent de la Sérène et de l'Aveyron (à g.). — 2 ponts sur l'Aveyron. — On passe le dép. de Tarn-et-Garonne

723 kil. *Laguépie*; ruines château du XVIe s.

Ponts sur l'Aveyron.

732 kil. *Lexos*. — A g., de Toulouse (R. 211).

[Excursion aux (2 kil.) ruines hist.) de l'*abbaye de Beaulieu*; des XIIe et XIIIe s.]

Pont-viaduc sur l'Aveyro Tunnel de 215 mèt.

745 kil. *Saint-Antonin*, h., au confluent de la Bon et de l'Aveyron, en face de *chers d'Anglars*. — *Hôte ville* (mon. hist.) du XIIe s le *Petit-Monument*. — *Ma* du XIIIe s. — *Vieux pont* arches. — Grottes et doln

[*Corresp.* pour (12 kil.) *Caylus* h. — Restes d'un *château* (mon. — *Église* du XIVe s. — *Maisons* d et XIVe s.]

Pont sur l'Aveyron. — T de *Bonn* (193 mèt.). — *G du Capucin*. — Tunnel de *B se* (261 mèt.). — On entre le dép. du Tarn en deçà d terrain de *Courgnac* (112 r

758 kil. *Penne*; ruines *château* (XVe s.), sur ur inaccessible; grottes.

A Villeneuve-d'Agen, R. 20.

765 kil. *Bruniquel*; r d'un *château* (mon. hist. XIIe s. et Renaissance); *be maisons* des XIIIe et XIVe s

Pont sur la Vère.

771 kil. *Montricoux*; a mur d'enceinte; donjon d s.; église du XIIIe s.

778 kil. *Négrepelisse*, 2,8

Digitized by Google

sur l'Aveyron. — 784 kil. *Saint-Étienne-de-Talmont.*

795 kil. Montauban (R. 258).

ROUTE 210.

DE PARIS A CAHORS

638 kil. — Chemin de fer. — Trajet en 15 h. 20 min. et en 21 h. 25 min. — 1re cl., 81 fr. 05 c.; 2e cl., 60 fr. 75 c.; 3e cl., 44 fr. 60 c.

De Paris à Monsempron-Libos, 608 kil. (R. 180).

609 kil. *Fumel*, 3,632 h. — *Château* du XVIIe s. — Dans l'*église* (XIIe s.), 4 tableaux. — A 8 kil. 1/2, ruines du *château de Bonaguil* (mon. hist. du XVe s.).

621 kil. *Duravel*. — On franchit le Lot.

626 kil. *Puy-l'Évêque*, 2,541 h.; *église* des XIVe et XVIe s.; *donjon* du XIIIe s.

655 kil. *Castelfranc*, bastide du XIIIe s. — 640 kil. *Luzech*, l'antique *Uxellodunum* (?), 1,890 h.; tour (XIVe s.), reste d'un château; château de *Caix*.

On croise le Lot. — 644 kil. *Parnac*. — 650 kil. *Mercuès* (*château* du XIIIe s., collection de portraits du XVIIe s.).

658 kil. **Cahors**, ch.-l. du dép. du Lot, 14,593 h., dans une presqu'île formée par le Lot. — *Cathédrale* (mon. hist.), du XIe s., à 2 coupoles, portail du XIVe s., cloître du XVe. — *Palais* du pape Jean XXII (XIVe s.). — *Enceinte* fortifiée (XIVe et XVe s.), mon. hist., flanquée de tours carrées. — *Pont-Valentré* (mon. hist., 1308). — *Maison d'Henri IV*, mon. hist. du XVe s. — *Collége Pellegrin* (XVe s.). — *Lycée*. — *Abattoir* monumental. — *Pyramide* élevée à Fénelon. — **Fontaine des Chartreux**, très-abondante et très-belle. — Restes de *bains* romains, dits *porte de Diane* (mon. hist.). — *Chapelle* remarquable *de l'Ermitage*. — Vins très-capiteux et renommés.

A Villefranche, R. 251; — à Brive, R. 252; — à Moissac, R. 254; — à Montauban, R. 255.

ROUTE 211.

DE PARIS A TOULOUSE

A. Par Périgueux, Capdenac et Gaillac.

820 kil. — Chemin de fer. — Trajet en 20 h. 10 min. et en 25 h. 25 min. — 1re cl., 89 fr. 10 c.; 2e cl., 67 fr. 10 c.; 3e cl., 48 fr. 40 c.

499 kil. Périgueux (R. 180). — 667 kil. Capdenac (R. 213).

732 kil. Lexos (R. 209). — Pont-viaduc sur l'Aveyron. — On entre dans le dép. du Tarn. — Vallée du Cérou.

743 kil. *Vindrac-Alayrac.*

[*Corresp.* pour (6 kil.) *Cordes*, 2,536 h.; restes de *remparts* et *maisons* du XIIIe s.; *halle* (XIVe et XVe s.) renfermant un *puits* profond de 100 mèt.; église des XIIIe et XVe s.; *moulin de Latour* (XIIIe ou XIVe s.).]

2 viaducs. — Tunnel de *Souel* (1,504 mèt.).

751 kil. *Donnazac*. — 756 kil. *Cahuzac*. — Tunnel. — 762 kil. *Tessonnières*, où se détache l'embranchement d'Albi (R. 212).

Digitized by Google

767 kil. **Gaillac**, ch.-l. d'arr., 7,843 h., sur le Tarn. — *Église Saint-Michel* (mon. hist. du XIIIe s.). — *Église Saint-Pierre* (XIIIe et XIVe s.). — *Tour de Palmata* (XIIIe s.). — *Maison de Pierre de Brens* (XVe s.); autres *maisons* des XVe et XVIe s. — *Fontaine du Griffon* (XVe ou XVIe s.). — *Statue* du général d'Hautpoul. — *Tombeau* du Dr Rigal.

776 kil. *Lisle-d'Albi*, 4,625 h.; église du XIVe s.; *fontaine* curieuse sur la place.

Pont-viaduc sur le Tarn.

783 kil. *Rabastens*, 5,317 h.— *Église de N.-D.-du-Bourg* (mon. hist.), romano-ogivale, des XIIIe et XIVe s. (vitraux du XIIIe s.; belles fresques). — *Châteaux de la Castagne* (XVIe et XVIIe s.) et de *St-Gery* (XVe et XVIIIe s.).

Pont-viaduc sur l'Agout.

790 kil. *Saint-Sulpice de la Pointe; église* du XIVe s.; restes d'une *chapelle castrale* (XIIe s.).

[*Corresp.* pour (11 kil.) *Castelnau-de-Montmiral*, 2,569 h.; ruines d'un *château*, XIIIe s.; restes des *murs* de la ville, XIVe s.; *église* ogivale, *croix* du XVe s.; *châteaux*.]

On passe dans la Haute-Garonne. — *Tunnel de Seillan*.

800 kil. *Montastruc*, 1,107 h.

804 kil. *Gragnague*. — *Tunnel de Campmas* (910 mèt.).

812 kil. *Montrabé*.—On rejoint la ligne de Bordeaux à Cette.

820 kil. Toulouse (R. 258).

B. Par Périgueux et Agen.

772 kil. — Chemin de fer. — Trajet en 17 h. 40 min., par trains express; en 25 h., par trains omnibus. — 1re cl., 95 fr. 05 c.; 71 fr. 40 c.; 3e cl., 52 fr. 30 c.

499 kil. Périgueux (R. 1

De Périgueux à Agen, 1 (R. 180). — D'Agen à Tou 121 kil. (R. 258).

ROUTE 212.

DE PARIS A ALBI

778 kil. — Chemin de fer. — en 19 h. et en 25 h. 55 min. cl., 85 fr.; 2e cl., 63 fr. 65 c. 46 fr. 55 c.

762 kil. Tessonnières (*A*). — A dr., ligne de Tou — Pont sur le Tarn (8 a

769 kil. *Marsac*, sur le (pont de 1750-1774).

778 kil. **Albi**, 17,469 h., du dép. du Tarn, sur le T **Cathédrale** (mon. hist., 1512) en briques; magn portail du S. (XIVe s.); c (78 mèt.) entouré de gal à l'intérieur, beau *jubé* (120 stalles, au-dessus de les 72 niches couvren saints bien sculptés et le tues des 12 Apôtres; *fr* remarquables en parti XVIe s.; belle châsse du XV **Église Saint-Salvy** (mon en partie romane, partie d s.; cloître du XIIIe s.; tour s.; *crypte* du VIe s. (?) — *archiépiscopal* (mon. hist et XIVe s.), restauré, vé forteresse; magnifiques a tements. — *Préfecture* (gallo-romaine). — *Pala justice*, ancien couven Carmes, dont il reste le

Digitized by Google

(XIVe s.). — *Hôtel-Dieu* de 1787. — Beau *lycée*. — *Musée* et *bibliothèque* (14,000 vol.). — *Maison* du XVIe s. (mon. hist.), rue Timbal. — *Statue de la Pérouse*. — *Parc de Lude*.

D'Albi à Rodez, R. 249; — à Castelnaudary, par Castres, R. 331; — à Béziers, R. 332; à St-Affrique, R. 333.

ROUTE 213.

DE PARIS A RODEZ

732 kil. — Chemin de fer. — Trajet en 19 h. 40 min. et en 24 h. — 1re cl., 79 fr. 25 c.; 2e cl., 59 fr. 30 c.; 3e cl., 43 fr. 25 c.

DE PARIS A BRIVE

A. Par le chemin de fer.

571 kil. — Chemin de fer. — Trajet en 12 h. 55 min., par les trains express; en 21 h. 10 min. et en 17 h. 15 min., par les trains omnibus. — 1re cl., 63 fr. 55 c.; 2e cl., 47 fr. 95 c.; 3e cl., 34 fr. 80 c.

499 kil. Périgueux (R. 180). — On franchit l'Isle; vallée du Manoir. — 510 kil. *Niversac*. — A dr., embranchement d'Agen (R. 180).

514 kil. *Saint-Pierre de Chignac*, 882 h.; restes d'un édifice du XIIe s., près de l'église romane. — 519 kil. *Milhac d'Auberoche*.

532 kil. *Thenon*, 1,852 h.

540 kil. *La Bachellerie*.

546 kil. *Condat*.

[*Corresp.* pour (10 kil.) *Montignac*, 3,775 h. (ruines d'un *château* et d'un *monastère*).]

Belle vallée de la Vézère.

552 kil. *Terrasson*, 3,680 h.; restes d'une abbaye; *église* du XVe s. — On passe dans la Corrèze.

558 kil. *La Rivière de Mansac*. — 562 kil. *Larche*, 851 h.

A Cahors, par Sarlat et Catus, R. 252. *B*.

Pont sur la Vézère à *Saint-Pantaléon*.

571 kil. **Brive-la-Gaillarde**, ch.-l. d'arr., 10,765 h., sur la Corrèze. — *Église St-Martin* (mon hist., XIIe s.). — *Église St-Libéral* (XIIIe s.), convertie en magasin. — *Petit séminaire*, en partie de la Renaissance. — *Statues* du maréchal Brune et de son beau-frère Majour. — *Boulevards*.

De Brive à Aubusson, R. 238; — à Limoges, par Uzerche, R. 240; — à Clermont, par Tulle, R. 241; — à Cahors, R. 252.

B. Par Saint-Yrieix.

518 kil. — Chemin de fer en exploitation de Paris à la Farge (R. 180). — Route de voitures et chemin de fer en construction, de la Farge à Brive.

428 kil. La Farge (R. 180).

431 kil. *La Grenerie*. — 436 kil. *Ladignac*, où l'on rejoint la route de Chalus à Saint-Yrieix.

440 kil. 1/2. *Le Chalard*. — On traverse l'Isle.

448 kil. **Saint-Yrieix**, ch.-l. d'arr., 7,086 h., sur la Loue. — Carrières de kaolin. — *Église* (mon. hist.) de 1183. — *Tour du Plot* (XIe s.).

459 kil. *Coussac-Bonneval* (ancien château). — On passe

Digitized by Google

dans la Corrèze où l'on croise la Vézère.

471 kil. *Lubersac*, 3,668 h.

477 kil. *Pompadour* (château du xve s., qui fut habité par la maîtresse de Louis XV; haras).

488 kil. *Juillac*, 2,514 h.

490 kil. *Chabrignac*. — 494 kil. *Saint-Bonnet-la-Rivière*. — 499 kil. 1/2. *Objat*. — 508 kil. *Varets*. — Pont sur la Vézère.

510 kil. *Les Riaux*. — On rejoint la route de Limoges à Brive par Uzerche (R. 240).

518 kil. Brive (*V.* ci-dessus, *A*).

DE BRIVE A RODEZ

161 kil. — Chemin de fer. — Trajet en 5 h. 43 min., 5 h. 50 min. et 6 h. 38 min. — 1re cl., 15 fr. 70 c.; 2e cl., 11 fr. 55 c.; 3e cl., 8 fr. 45 c.

Tunnels de Galop (324 mèt.) et *de Montplaisir* (1,500 mèt.).

587 kil. (de Paris) *Turenne*. — Ruines d'un *château* fort; *tours de César* (mon. hist. du xiiie s.) et *du Trésor* (xive s.). — Maisons du xiiie au xve s.

On passe dans le Lot.

593 kil. *Les Quatre-Routes*.

599 kil. *Saint-Denis* (cascade). — Dans les environs, plateau du *Puy d'Issolu*, emplacement probable (?) de l'antique *Uxellodunum*.

[*Corresp.* pour (24 kil.) *Beaulieu-sur-Ménoire*, 2,530 h., sur la Dordogne; *église* (mon hist.) du xiie s.]

De Saint-Denis au Buisson, par Sarlat, et à Aurillac, R. 253.

Pont sur la Dordogne.

606 kil. *Montvalent*. — Rampe de 12 mill. par mèt. sur le plateau stérile dit *Causse de mat*, qui occupe une part dép. du Lot.

617 kil. **Rocamadour**, v kil. de la station, bâti su flancs d'un immense roc pic, haut de 120 mèt., dan gorge où coule l'Alzou. — (mon. hist.) fondée au 1er c n[e] s., plusieurs fois dét actuellement bien resta et but d'un *pèlerinage* cél Elle est dominée par un r que surmonte un ancien ch habité par des missionn Un escalier de 200 ma conduit à l'église, partag plusieurs étages qui for autant d'églises distinct plus basse contient de vitraux). La *chapelle d Vierge*, chargée d'ornem renferme des vitraux peint Thévenot (1844), une *noire*, des peintures et de tiquités plus ou moins au tiques et sans grand intér tistique. — *Tombeau de Amadour*, dans une excav de rochers. — 4 *maisons* xve et xvie s. — A 4 kil., *sources de l'Ouysse*.

Saut de la Pucelle. — Vi de Picarel.

626 kil. *Gramat*, 3,851 h. l'Alzou. — *Eaux minérales* fatées calcaires. — A 2 kil. et à dr. de la voie s'ouv *gouffre de Bède*. — Au-d de Gramat, belle cascad l'Alzou, haute de 10 mèt.

642 kil. *Assier*. — *Église* (1 hist., xvie s.); *tombeau* et *st* de Galliot de Genouillac (xv

Digitized by Google

— Ruines d'un *château* du XVIe s. (mon. hist.).

649 kil. *Pournel.* — Tunnels de *Cambes* (751 mèt.) et de *Camboulit* (414 mèt.). — *Tours* gothiques. — *Viaduc* sur le Drauzon. — Pont sur le Célé.

661 kil. **Figeac**, 7,333 h., ch.-l. d'arr., sur le Célé. — *Églises: Saint-Sauveur* (mon. hist.), XIIe, XIIIe et XIVe s.; — *N.-D. du Puy* (mon. hist.), XIIe s. — *Château de Balène* (mon. hist.), XIVe s., servant de palais de justice. — 200 *maisons* environ, du XIIIe s. — *Maison de Sully* (Renaissance). — *Pyramide* de Champollion. — Au S. et à l'O. de la ville, 2 *obélisques* (mon. hist. du XIIe s.), nommés *les Aiguilles.*

De Figeac à Aurillac, R. 245.

A g., ligne d'Aurillac. — *Tunnels* de *Figeac* (1,290 mèt.), de *Bouby* (280 mèt.) et de *Capdenac* (554 mèt.). — Pont sur le Lot.

667 kil. **Capdenac**, l'ancien *Uxellodunum* (?), sur une colline abrupte. — Ruines des *fortifications*, en partie du XVIe s. — *Maisons* des XIIIe et XIVe s. — Restes du *château* de Sully.

De Capdenac à Montauban, R, 209.

A dr., ligne de Toulouse et de Montauban. — Vallée du Lot. — 2 tunnels.

675 kil. *Saint-Martin de Bouillac.* — Tunnel de *Cousseu* (189 mèt.). — 679 kil. *Panchot. Tunnel du Lot* (151 mèt.).

682 kil. **Viviez**, 2,200 h.; mines de houille; ateliers de construction et de réparation de la Cie des chemins de fer d'Orléans.

[Un embranchement de 5 kil. dessert **Decazeville**, 8,710 h., sur le *Rieu-Mort.* — **Mines** de houille et de fer, **usines** métallurgiques considérables. La production principale consiste en rails, fer en barres et charbon de terre; 3,000 ouvriers. — *Statue* du duc Decazes.]

686 kil. **Aubin**, 8,832 h.; *église* du XIIe s.; ruines d'un château. — Centre d'un bassin houiller concédé à la Compagnie d'Orléans; mines de fer, usine du *Gua*, outillage de premier ordre, voies ferrées pour le transport. — Élève de *moutons de Cransac.*

Tunnel des *Forges* (351 mèt.).

689 kil. *Cransac*; *église* romane, chœur remarquable. Colline du *Montet*, houillères en feu, aluminerie, mines d'ocre. Établissement d'*eaux minérales* (10° à 12° centig.) employées en boisson. — 3 tunnels.

703 kil. *Saint-Cristophe.* — *Viaduc de Tournemire* (12 arches). — Tunnel de 205 mèt.

710 kil. *Marcillac*, 1,959 h., relié à Decazeville par un chemin de fer industriel.

[Excursion à (19 kil.) **Conques**, 1,220 h.; ancienne *église* (mon. hist. du XIe s.), très-remarquable, possédant un riche *trésor* (reliquaires très-anciens, dont l'un donné, dit-on, par Charlemagne; curieuses tapisseries, etc.).]

Tunnel de Fau (328 mèt.).

715 kil. *Nuces.*

Tunnel de Fijaguet (200 mèt.). — Viaduc de 6 arches (belle vue à g. sur la vallée).

723 kil. *Salles-la-Source.* —

Digitized by Google

Églises : Saint-Paul (xve s.); *Saint-Loup*, style roman; *Saint-Laurent*, romano-gothique. — *Château-Mineur*, construction féodale. — *Château* moderne *de Saint-Paul*. — Ruines du *château d'Armanhac*. — Dans les environs, grottes, cascades, tumuli, menhirs.

732 kil. **Rodez**, 12,111 h., ch.-lieu du dép. de l'Aveyron, sur un promontoire très-élevé, dont l'Aveyron fait le tour. — **Aqueduc romain**, qui alimente la ville; débris d'un *amphithéâtre* romain. — **Cathédrale** (mon. hist.), xiiie-xvie s.; clocher (xve s.) de 80 mèt., vue très-étendue; tour avec coupole et statue de la Vierge; *vitraux*, *stalles* du xve s., sarcophage (vi^e^ s.), sculptures (Renaissance) de la *chapelle du Saint-Sépulcre*. — *Église Saint-Amans*, du xie s., reconstruite en 1754. — *Palais épiscopal* des xve et xviie s.; salle dont le plafond est orné de peintures et qui contient un riche *musée lapidaire*. — Chartreuse du xviie s., convertie en *haras*. — *Chapelle du lycée* (Renaissance). — *Palais de justice*, moderne. — *Maisons* anciennes (*hôtel d'Armagnac*, Renaissance). — *Statues de Samson* et *de Mgr Affre*. — *Boulevards*. — *Ponts de l'Ayoule* (xiiie s.), *du Monastère* (xive s.), *de la Mouline*.

De Rodez à Aurillac, R. 248; — à Albi, R. 249; — à Villefranche, R. 250; — à Murat, par Espalion et Chaudesaigues, R. 334; — à Millau, R. 336; — à Mende, R. 338.

ROUTE 214.

DE PARIS A NEVERS

PAR BOURGES.

301 kil. — Chemin de fer. — T en 8 h. 10 min. et 9 h., par t directs, et en 10 h. 35 min. trains omnibus. — 1re cl., 35 c.; 2e cl., 26 fr. 55 c.; 3e cl., 25 c.

200 kil. Vierzon (R. 180) A dr., ligne de Limoges.

210 kil. *Foëcy*. — 215 *Mehun-sur-Yèvre*, 6,501 h.; nes d'un *château* (mon. xiie s.) où Charles VII se l mourir de faim; *église* (hist. des xie et xve s.); *port l'Horloge*.

223 kil. *Marmagne* (*cha* de Jacques Cœur). — A dr gne de Montluçon (R. 215). franchit le canal du Berri.

232 kil. **Bourges**, 31,31 ch.-l. du dép. du Cher, s canal du Berri, au confluer l'Auron, de l'Yèvre, du Mo et du Langis. — Rues tort ses, tristes et désertes. — *ceinte* et débris d'un *ci* gallo-romain. — *Églises* : **thédrale Saint-Étienne** (hist., xiiie s.); cinq nefs; portes de la façade; *tour S de*, xive s., haute de 58 inachevée; *tour de Beurre* mèt.), du style flamboyant che rosace du portail princ portail roman du S. (xie tympans sculptés des porc 183 *vitraux* des xiiie et xi qui remplissent 59 crois magnifiques sculptures des les du chœur, orgue de

Digitized by Google

haire sculptée, *statue* de la chapelle de la Vierge, horlogerie du xve s., au-dessous de la tour neuve, crypte, tombeaux, statues, *saint sépulcre* du xvie s. — *Saint-Bonnet* (mon. hist. du xve s.); tableau de Jean Boucher; vitraux du xvie s. — *Saint-Pierre-le-Gaillard*, xiiie s. — Église *des Carmes* (xve s.), restaurée. — Restes de *Saint-Ursin*, portail du xie s. — *Notre-Dame* (xvie s.), tableau de Valentin. — *Chapelle du grand séminaire*, construite sur les dessins de Mansart (fresque). — Nombreuses églises transformées en granges et en magasins. — *Archevêché* en partie détruit par un incendie (juillet 1871); pavillon par Bullant; *bibliothèque* de la ville, 20,000 vol.; casemates dites *caves de Saint-Guillaume*.

Palais de Justice (mon. hist., xve s.), bâti par Jacques Cœur, l'argentier de Charles VII; magnifique balcon, au-dessus de la porte principale; *chapelle*, fresques, *vitraux*, portraits des hommes célèbres du Berri. — *Hôtel Lallemand* (mon. hist.), de la Renaissance, *tourelles* sculptées, *oratoire*. — *Hôtel Cujas* (mon. hist., 1515). — *Mairie*, ancien hôtel de la Porte (collection de portraits). — *Petit collége* (xve s.); *tour* octogonale. — *Prison* départementale, restes du palais de Jean le Magnifique. — *Préfecture, porte* Saint-Ours (mon. hist.). — Ancien grand séminaire, servant de *caserne*. — *Collége*, xve s. — *Musée*, ouvert tous les jours de 11 h. à 5 h., tableaux, dessins, médaillier, faïences de Palissy, admirable triptyque du xiie s., meubles antiques, collection archéologique. — *Maisons* anciennes des xve et xvie s., de la *reine Blanche* (xvie s.), rue des Toiles (xve s.). — *Promenades* nombreuses et variées, *remparts, cours Beauvoir, mail* ou *place Séraucourt*, à l'extrémité duquel s'élève un *château d'eau*. — *Butte d'Archelé*, tumulus gallo-romain. — *Grotte Sainte-Blandine*, ancien cachot enclavé dans une maison particulière. — *Fonderie de canons, arsenal, polygone*.

A 1 kil. de Bourges, *Forges de Mazière*.

A Montluçon, R. 215; — à Gien, R. 218; — à Sancerre et à la Charité, R. 219; — à Issoudun, R. 220; — à la Châtre, R. 230.

A dr., *château de Villemenard*.

242 kil. *Moulins-sur-Yèvre*.

248 kil. *Savigny-en-Septaine*.

253 kil. *Avor*. — 262 kil. *Bengy*.

268 kil. *Nérondes*, 2,718 h.

Tunnel. — Pont sur le canal du Berri.

280 kil. *La Guerche*, 3,474 h. — Entrepôt des forges du Chantay, de Feuillarde, du Fournay, d'Aubigny, de Trézy, de Grossouvre et du Torteron. — Carrière de pierres lithographiques.

289 kil. *Le Guétin*, ham. de *Cuffy* (*église* romane). — Pont-viaduc qui relie la ligne de Bourges à celle de Paris à Lyon,

Digitized by Google

par Nevers et Roanne. — **Pont-aqueduc** du canal latéral à la Loire, qui fait passer ce canal par-dessus l'Allier et le réunit au canal du Berri (500 mèt. de long., 18 arches).

On passe dans la Nièvre.

291 kil. Saincaize, et 10 kil. de Saincaize à (301 kil.) Nevers (R. 2).

ROUTE 215.

DE PARIS A MONTLUÇON

340 kil. — Chemin de fer. Trajet en 9 h. 45 min. et en 11 h. 20 min. — 1re cl., 41 fr. 90 c.; 2e cl., 31 fr. 40 c.; 3e cl., 25 fr.

232 kil. Bourges (R. 214).

239 kil. A dr., ligne de Vierzon.

244 kil. *La Chapelle-Saint-Ursin* (mines de fer).

252 kil. *St-Florent-sur-Cher.*

De St-Florent à Issoudun, R. 220.

Pont sur le Cher.

259 kil. *Lunery.* — 268 kil. *Châteauneuf-sur-Cher*, 2,683 h.; *château* du XVIe s.

De Châteauneuf à la Châtre, R. 250.

277 kil. *Bigny*; usine à fer, château.

283 kil. *La Celle-Bruère*; *église* (mon. hist.) du XIe s.

[A 3 kil. au S., remarquable *abbaye de Noirlac*, XIIe s., occupée par une manufacture de porcelaines. — A 7 kil., magnifique *château de Meillant*, Renaissance.]

291 kil. **Saint-Amand-Montrond**, 8,220 h., ch.-l. d'arr., sur le canal du Berri, près du confluent du Cher et de la Marmande. — *Tour* du XVIe s *Église* (mon. hist.) de tra tion; *église des Capucins* naissance).

[Sur la *montagne du Belvédè* kil. au N.), *tour de Malakoff*, è par le duc de Mortemart, à la g de l'armée d'Orient; au 3e étage lection d'armes; belle vue. — kil. au S.) *Drevant*, ruines gall maines (mon. hist.).]

De Saint-Amand à Moulins, R — à la Châtre, R. 251.

300 kil. *Ainay-le-Vieil*; *teau* de Jacques Cœur (hist.). — 306 kil. *Urçay.*

317 kil. *Vallon-en-Sull Église* romane.

[Excursion à (10 kil.) *Hé* 1,551 h.; ruines d'un *châte* XIVe s., mon. hist.; ruines de tique cité de *Cordes*.]

325 kil. *Magnette.*

331 kil. *Les Trilliers.* — embranchement industri Pont sur le Cher.

340 kil. **Montluçon**, 21,2 ch.-l. d'arr., sur le Cher.— *teau* du XIVe s., servant serne, beau panorama de planade. — *Église Notre-* XVe s.; curieux tableau su (*vie de la Vierge*). — *Saint-Pierre*, romane; c bas-reliefs, *statue* de Marthe, XVe s. — *Mairie*, thèque curieuse. — dans un couvent du XVe Maisons en bois, XVe, XVI *Industrie* importante, manufacture de glaces.

De Montluçon à Moulins, R. à Gannat, R. 225; — à Riom, — à Clermont, R. 226; — à

Digitized by Google

son, R. 226; — à Châteauroux, par la Châtre, R. 227; — à Limoges, par Guéret, R. 228.

ROUTE 216.

DE MALESHERBES A ORLÉANS

64 kil. — Chemin de fer. Trajet en 2 h. 30 min. 1re cl., 7 fr. 85 c.; 2e cl., 5 fr. 90 c.; 3e cl., 4 fr. 50 c.

9 kil. *Manchecourt.*

19 kil. **Pithiviers**, ch.-l. d'arr., 4,585 h. — Ruines de *fortifications*, promenade; restes du château d'*Aloyse*; *église de Saint-Salomon* (Renaissance); *statue* du mathématicien Poisson. — A 6 kil., ruines du *château d'Yèvre-le-Châtel* (mon. hist.), antérieur au XIIe s.

25 kil. *Escrennes.* — 32 kil. *Chilleurs-Montigny.*

38 kil. *Neuville-aux-Bois*, 2,711 h. — Forêt d'Orléans.

46 kil. *Loury-Rebrechien.*

52 kil. *Marigny.* — On rejoint la ligne de Paris à 3 kil. environ de

64 kil. Orléans (R. 144).

ROUTE 217.

D'ORLÉANS A GIEN

A. Par la rive droite de la Loire

65 kil. — Route de poste. — Chemin de fer en construction.

13 kil. *Pont-aux-Moines.* — Pont sur le canal d'Orléans.

19 kil. *Saint-Denis-de-l'Hôtel.*

26 kil. *Châteauneuf-sur-Loire*, 3,508 h. — *Château* du XVIIIe s.; parc dessiné par Le Nôtre. — *Église*; tombeau du duc de la Vrillière; *tombeaux* anciens (mon. hist.); colonne commémorative élevée aux mariniers qui se sont signalés pendant les inondations de 1846, 1856 et 1866.

[Excursion, par (4 kil.) *Germigny-des-Près* (*église*, mon. hist. du XIe s. en reconstruction), à (9 kil. S.-E.) **St-Benoît-sur-Loire**; magnifique **église abbatiale** (mon. hist.) des XIe, XIIe et XIIIe s.; porche très-curieux (chapiteaux célèbres), double transept, porte latérale du XIIIe s., belles stalles de 1413, crypte du XIe s.]

A Sens, par Montargis, R. 4.

30 kil. *Saint-Martin-d'Abbat.*

34 kil. *St-Aignan-des-Gués.*

38 kil. *Bray.* — 41 kil. *Les Bordes.* — 49 kil. *Ouzouer-sur-Loire*, 1,148 h. — 52 kil. *Dampierre-en-Burly.*

65 kil. Gien (R. 2).

B. Par la rive gauche de la Loire

67 kil. — Route de poste.

Beau pont sur la Loire. — On croise le chemin de fer d'Orléans à Vierzon (R. 180).

2 kil. *Saint-Jean-le-Blanc.*

12 kil. *Sandillon.*

20 kil. *Jargeau*, 2,506 h. — *Église* ogivale (1560).

30 kil. *Tigy.* — 34 kil. *Neuvy-en-Sullias.*

44 kil. **Sully-sur-Loire**, 2,590 h. — **Château** du XIVe s., remanié au XVIIe; chambre d'Henri IV; *tour de Béthune.* — *Statue de Sully.*

50 kil. *St-Aignan-le-Jaillard.*

54 kil. *Lion-en-Sullias.* — 59 kil. *St-Gondon.* — 64 kil. *Poilly*

67 kil. Gien (R. 2).

Digitized by Google

ROUTE 218.

DE GIEN A BOURGES ET A VIERZON

DE GIEN A BOURGES

76 kil. — Route de voitures.

Après avoir franchi la Loire, on entre dans le Cher.

21 kil. *Argent*, 1,425 h.; *château ; église* ogivale.

29 kil. *Aubigny-Ville*, 2,543 h.; *château* bâti sous Philippe Auguste; *église* de transition; *maisons* des XVe et XVIe s.

43 kil. *La Chapelle-d'Angillon*, 847 h.; *château* du XVe s. — *Forêt de Saint-Palais* (1,904 hect.). — A g. chemin de (8 kil.) *Henrichemont*, 3,459 h.

62 kil. *Saint-Martin-d'Auxigny*, 2,744 h.; débris d'un *château royal*. — 68 kil. *Fussy*.

76 kil. Bourges (R. 214).

DE GIEN A VIERZON

76 kil. — Route de voitures.

43 kil. La Chapelle-d'Angillon (*V.* ci-dessus). — 45 kil. 1/2. *Les Nuellons*. — *Bois des Ruesses*.

57 kil. *Neuvy-sur-Baranjon*.

66 kil. On entre dans la *forêt de Saint-Laurent*.

76 kil. Vierzon (R. 180).

ROUTE 219.

DE BOURGES A LA CHARITÉ ET A SANCERRE

DE BOURGES A LA CHARITÉ

49 kil. — Route de voitures.

A dr., chemin de Bourges à Nevers ; à g. se raccorde la route de Sancerre (*V.* ci-dessous). — *Bois des Usages*. — A dr. chemin de (6 kil.) *Baugy*, 1,570 h.

41 kil. *Sancergues*, 1,167 h. (église romane). — Au delà d'une forêt, on croise le canal Latéral et la Loire.

49 kil. La Charité (R. 2).

DE BOURGES A SANCERRE

47 kil. — Route de poste.

On suit pendant 6 kil. la route de la Charité, qu'on laisse ensuite à dr.

20 kil. *Les Aix d'Angillon*, 1,602 h.; *église* romane (mon. hist.). — 25 kil. *Saint-Céols*.

47 kil. Sancerre (R. 2).

ROUTE 220.

DE BOURGES A ISSOUDUN

20 kil. de Bourges à Saint-Florent, par le chemin de fer. Trajet en 35 ou en 45 min. 1re cl., 2 fr. 45 c.; 2e cl., 1 fr. 85 c.; 3e cl., 85 c. — 21 kil. de Saint-Florent à Issoudun. Route de poste. Serv. de corresp. jusqu'à (10 kil.) Charost : 1 fr. 60 c.

20 kil. Saint-Florent (R. 215). — On franchit le Cher.

30 kil. *Charost*, 1,594 h. — On passe du Cher dans l'Indre.

41 kil. Issoudun (R. 180).

ROUTE 221.

DE SAINT-AMAND A MOULINS

PAR BOURBON-L'ARCHAMBAULT.

82 kil. — Route de voitures de Saint-

Digitized by Google

Amand à Souvigny. Serv. de corr. de Bourbon-l'Archambault à Souvigny : 1 fr. 45 c., 1 fr. 20 c. et 90 c. — Chemin de fer de Souvigny à Moulins. Trajet en 25 min.

On franchit le canal.

11 kil. *Charenton*, 1,760 h. — A g., route de Bourges, puis celle de Nevers; on passe dans l'Allier. — 16 kil. *Ainay-le-Château*. — *Forêt de Tronçais* (10,000 hect.).

31 kil. *Cérilly*, 2,815 h. — A 5 kil., eaux minérales de *Saint-Pardoux*. — 36 kil. *Theneuille*.

43 kil. *Ygrande*.

53 kil. **Bourbon-l'Archambault**, 3,724 h. — Ruines d'un *château* (mon. hist.). — *Lac* de 5 kil. de tour. — Ruines de thermes romains. — *Église*, mon. hist., du XIIe s. — *Tour de Quiquengrogne*, XVe s. — *Moulin fortifié*, XVe s. — **Établissement thermal** célèbre. — Eau thermale (12° et 52°) ou froide, chlorurée sodique, iodo-bromurée ou ferrugineuse.

61 kil. *Saint-Menoux ; église* (mon. hist.) du XIIe s., clocher du XIIIe s.; débris d'une châsse du XIIe s., en pierre.

68 kil. Souvigny, et 14 kil. de Souvigny à (82 kil.) Moulins (R. 222).

ROUTE 222.

DE MONTLUÇON A MOULINS

81 kil. — Chemin de fer. — Trajet en 2 h. 40 min.

On croise le chemin industriel de Commentry. — Pittoresque vallée du Lamaron. — Rampe de 15 mill. par mèt.

13 kil. **Commentry**, 11,698 h., sur un plateau ; mines de houille importantes; usine métallurgique de premier ordre; *établissement Rambourg*.

A Gannat, R. 223.

23 kil. *Doyet ;* mines de houille. — 30 kil. *Villefranche*; mines de houille ; église du XIIIe s. — Ruines du *château de Murat*, XIIIe s., sur un mamelon dont on contourne la base.

38 kil. *Chavenon*.

51 kil. *Tronget*.

59 kil. *Noyant*. — Pont-viaduc sur l'*étang de la Forge-Dieu*, long de 160 mèt. (10 arches).

67 kil. *Souvigny*, 2,951 h. — **Église** remarquable (mon. hist., XIIe et XVe s.), riche ornementation du *portail*, clôtures élégantes des chapelles qui renferment les *tombeaux* de plusieurs princes de la maison de Bourbon, *colonne* sculptée.

A Saint-Amand, par Bourbon-l'Archambault, R. 221.

Pont sur l'Allier.

81 kil. Moulins (R. 2).

ROUTE 223.

DE MONTLUÇON A GANNAT

68 kil. — Chemin de fer. — Trajet en 3 h. 40 min. et 2 h. 15 min. 1re cl., 8 fr. 35 c.; 2e cl., 6 fr. 25 c.; 3e cl., 4 fr. 60 c.

13 kil. Commentry (R. 222). — A g. ligne de Moulins. — 20 kil. *Hyds. — Viaducs du Soleil et des Baladiers*. — On entre dans le Puy-de-Dôme.

Digitized by Google

31 kil. *La Peyrouse*. Un embranchement de 8 kil. relie cette station à *Saint-Éloi*, centre d'un bassin houiller.

Tunnel de *Montrognon*.

40 kil. *Louroux de Bouble*.— Souterrains de *Laléger* et de *Roche*.

48 kil. *Bellenaves*. — 58 kil. *Saint-Bonnet-de-Rochefort*. — Viaduc sur la Sioule.— Tunnels de *Bègues*, de la *Croix* et de *Neuvial*. — Viaduc.

68 kil. Gannat (R. 118).

ROUTE 224.

DE MONTLUÇON A RIOM

74 kil. — Route de voitures. — Serv. de corresp. de Montluçon à Néris (1 fr. 50 c.) et de Montaigut à Saint-Éloi (50 c.).

On croise le chemin de fer de Moulins.

8 kil. **Néris**, 2,080 h., divisé en *Haut-Néris* et *Bas-Néris*. — *Église* (mon. hist., XIe-XIIe s.). — Ruines gallo-romaines (mon. hist.) entre *les Palles* et *les Péchins* (3 piscines, camp romain, palais, théâtre). — *Établissement de Bains*, divisé en *petit* et *grand établissement*.— **Eaux thermales**, bicarbonatées et sulfatées sodiques, fournies par 6 puits (49° à 53°,9).

On passe dans le Puy-de-Dôme.

24 kil. *Montaigut-en-Combraille*, 1,749 h.; *lanterne des morts* (mon. hist.) dans le cimetière.

28 kil. Saint-Éloi (R. 223). — 36 kil. *Menat*, 2,115 h.; *église* (mon. hist.). — Pont sur la Sioule. — Châteaux ruinés.

51 kil. *Saint-Pardoux*. — 55 kil. *Saint-Hilaire-la-Croix*; *église* romane (mon. hist.).

64 kil. *Combronde*, 2,074 h.; *église* romane reconstruite; ancien *château* servant d'hôtel de ville; pierre branlante; cimetière gallo-romain.

69 kil. *Davayat*.

74 kil. Riom (R. 118).

ROUTE 225.

DE MONTLUÇON A CLERMONT

DE MONTLUÇON A ÉVAUX

27 kil. — Route de poste. — Service de corresp.: 3 fr. 50 c. et 3 fr.

Quand on a franchi le Cher, laissé à dr. la route de la Châtre, croisé le chemin de fer de Montluçon à Guéret (R. 228) et dépassé à dr. la route de Bourganeuf à Limoges, on s'élève rapidement.

11 kil. *Argenty*. — On passe du dép. de l'Allier dans celui de la Creuse.

19 kil. *La Budelière*. — A dr., route de Chambon (R. 226).

27 kil. **Évaux**, 2,836 h. — *Église* (mon. hist.) des XIe, XIVe et XVIIe s. — *Établissement thermal* (restes remarquables de *thermes romains*, mon. hist.) dont les **eaux** salines, sulfatées sodiques, ferrugineuses, sont fournies par 18 sources.

Digitized by Google

D'ÉVAUX A CLERMONT

A. Par Pionsat.

92 kil. — Route de voitures d'Évaux à Riom (79 kil.). Serv. de corresp. de Montluçon à Pionsat : 3 fr. — Chemin de fer ou route de poste de Riom à Clermont (13 kil.).

On franchit une chaîne de collines avant de traverser le Cher qui forme la limite entre la Creuse et le Puy-de-Dôme.

45 kil. (de Montluçon) *Saint-Hilaire-près-Pionsat*. — 51 kil. *Pionsat*, 2,195 h. — 61 kil. *Goutières*.

67 kil. *Saint-Gervais*, 2,596 h.

75 kil. Châteauneuf (R. 118).

81 kil. *La Vareille*.

85 kil. *Manzat*, 1,980 h. — On passe entre le ham. de *la Roche* (à dr.) et la montagne du *Puy-Chalard* (844 mèt.), à g.

93 kil. *Les Greniers*. — 99 kil. *Roche-Pradière*.

106 kil. Riom, et 13 kil. de Riom à (119 kil.) Clermont (R. 118).

B. Par Auzances et Pontaumur.

85 kil. — Route de voitures. — Serv. de corresp. de Montluçon à Auzances (4 fr. 50 c. et 4 fr.) et d'Auzances à Clermont (8 fr. 50 c., 7 fr. 50 c. et 6 fr. 50 c.).

35 kil. *Fontanières*. — 41 kil. *Rougnat* (belle église ogivale).

44 kil. *Auzances*, 1,213 h. — On franchit le Cher.

52 kil. *Dontreix*. — On sort de la Creuse pour entrer dans le Puy-de-Dôme.

58 kil. *Montel de Gelat*. — *Forêt de la Roche*.

71 kil. Pontaumur, et 41 kil. de Pontaumur à (112 kil.) Clermont (R. 239).

ROUTE 226.

DE MONTLUÇON A AUBUSSON

A. Par le chemin de fer.

88 kil. — Trajet en 3 h. 22 min.— 1re cl., 10 fr. 90 c.; 2e cl., 8 fr. 20 c.; 3e cl., 6 fr.

De Montluçon au Busseau-d'Ahun, 64 kil. (R. 228, en sens inverse). — Du Busseau-d'Ahun à Aubusson, 24 kil. (R. 237).

B. Par Chambon.

65 kil. — Route de voitures. Serv de corresp. de Montluçon à Chambon : 3 fr., 2 fr., 90 c. et 2 fr. 50 c.

De Montluçon à la bifurcation, au delà de la Budelière, 20 kil. (R. 225). — A g., route d'Évaux.

25 kil. *Chambon*, 2,170 h., au confluent de la Tardes et de la Vouise.— Belle *église* de transition (mon. hist. du XIIe s.).

28 kil. A dr., route de Guéret.

44 kil. *Angly*. — 51 kil. *Montel-la-Donne*. — 57 kil. *La Chaussade*. — 58 kil. 1/2. *La Courtioux*. — 60 kil. *Saint-Amand*. — Gorge pittoresque.

65 kil. Aubusson (R. 237).

ROUTE 227.

DE CHATEAUROUX A MONTLUÇON

PAR LA CHATRE.

100 kil. — Route de poste de Châteauroux à la Châtre. Route de voitures de la Châtre à Montluçon

Digitized by Google

On croise le chemin de fer puis l'Indre.

8 kil. *Étrechet*. — 10 kil. *Clavières*.

13 kil. *Ardentes*, 2,449 h., sur l'Indre; *église* fort ancienne (mon. hist.); *château* de 1464.

22 kil. *La Chapelle-St-Marc*.

25 kil. *Corlay*. — 29 kil. *Vicq*. — On rejoint à g. la route d'Issoudun (R. 229).

31 kil. *Nohant* (dans l'église, *peinture* murale du XIIIe s., mon. hist.; château de George Sand).

35 kil. A dr., *Montgivray*; à g., *château d'Ars*.

37 kil. **La Châtre**, ch.-l. d'arr., 4,928 h., sur l'Indre. — *Église* (mon. hist.) du XIIe au XVIe s. — Vieilles *maisons*. — Ancienne *tour* (prison). — Dans l'*hôtel de ville* (ancien couvent des Carmes), curieuse chapelle.

A Issoudun, R. 229; — à Bourges, R. 230; — à Saint-Amand-Montrond, R. 231; — à Aubusson, par Boussac R. 232; — à Guéret, R. 233; — à Bellac et au Dorat, par la Souterraine, R. 234; — à Éguzon, R. 235; — à Argenton, R. 236.

A g., route de Bourges (R. 230).

43 kil. *Le Chaumois*, ham. — A dr., route d'Aubusson par Boussac (R. 232); plus loin, à dr., *la Motte-Feuilly* (*église*, mon. hist. du XVe s., renfermant les débris du tombeau de Charlotte d'Albret; château).

48 kil. *Champillet*. — On passe dans le dép. du Cher.

55 kil. *Châteaumeillant*, 3,426 h.; *église* (mon. hist.) du XIe s.; *château* du XVIe s. — 67 kil. *Culan* (ruines du château de *Croï*, mon. hist.). — On entre l'Allier.

79 kil. *Courçais*. — 88 *La Chapelaude*. — Croisa chemin de fer de Bourges 215), on traverse le Cher à

100 kil. Montluçon (R. 21

ROUTE 228.

DE MONTLUÇON A LIMO

PAR GUÉRET

156 kil. — Chemin de fer. — T en 5 h. 35 min. et en 4 h. 25 — 1re cl., 19 fr. 50 c.; 2e cl., 1 40 c.; 3e cl., 10 fr. 60 c.

Pont sur le Cher. — A ligne de Bourges.

6 kil. *Domérat*.

12 kil. *Huriel*, 3,026 h.; *ég* (mon. hist.) du XIe s.; *donjo* XIIe s. — Vallée de la Magièr

24 kil. *Treignat* (*châtea Sage*). — On pénètre dans dép. de la Creuse.

20 kil. *Lavaud-Franche*.

36 kil. *Chanon*.

A la Châtre, par Boussac, et à busson, R. 232.

46 kil. *Parsac*.

56 kil. *Cressat*.

[*Corresp.* pour (5 kil.) *Chénerai* dans l'église, du XIIIe s., *tom* mon. hist., de 1300.]

Viaduc sur la Creuse (300 de long).

64 kil. *Le Busseau-d'Ahun*

Du Busseau à Aubusson, R. 23

73 kil. *Sainte-Feyre*. — men de la *Pierre-Batorine*. Sur le *Puy de Gaudy* (651 m restes d'un oppidum gauloi

Digitized by Google

79 kil. **Guéret**, ch.-l. du dép. de la Creuse, V. de 5,725 h., au pied du signal de Maupuy (686 mèt.).— *Église* du XIIIe s.— *Château* du XVe et du XVIe s.— *Maison du sénéchal*, débris d'un château fort du XVIIe s.— *Hôtel de ville;* collections intéressantes d'histoire naturelle, de céramique; d'émaux, etc.

A la Châtre, R. 233.

Tunnel. — 87 kil. *La Brionne.*

[*Corresp.* pour (5 kil.) *Saint-Vaury*, 2,567 h.; dans l'*église*, magnifique bas-relief du XVe s.]

On croise la Gartempe.

95 kil. *Montaigut-le-Blanc.*

105 kil. *Vieilleville.*

[*Corresp.* pour (5 kil.) *Bénévent*, 1,725 h.; *église* du XIIe s., mon. hist.]

111 kil. *Marsac.* — On passe dans la Haute-Vienne. — Tunnel de 550 mèt.

123 kil. Saint-Sulpice-Laurière, et 33 kil. de Saint-Sulpice à (156 kil.) Limoges (R. 180).

ROUTE 229.

D'ISSOUDUN A LA CHATRE

45 kil. — Route de poste.

Plateau de *la Champagne.*

13 kil. *Meunet-Planches.*

16 kil. *Pellegrue.*— 19 kil. *Ambrault.* — 25 kil. *Saint-Août.* — 28 kil. 1/2. *Vinceuil.* — 35 kil. *Saint-Chartier.*

37 kil. On rejoint (à dr.) la route de Châteauroux à

45 kil. La Châtre (R. 227).

ROUTE 230.

DE BOURGES A LA CHATRE

36 kil. de Bourges à Châteauneuf. — Chemin de fer. Trajet en 1 h. et 1 h. 20 min. 1re cl., 4 fr. 45 c.; 2e cl., 3 fr. 30 c.; 3e cl., 2 fr. 40 c. — 41 kil. de Châteauneuf à la Châtre. Route de poste.

36 kil. (par le chemin de fer) Châteauneuf (R. 215). — On longe à g. l'*étang de Villiers.*

16 kil. *Lignières*, 3,066 h.; *château* de la fin du XVIe s.; *église* du XIe s. — On passe dans l'Indre. — 25 kil. *Saint-Christophe-en-Boucherie.* — 32 kil. *Thevet-Saint-Julien.*

A Saint-Amand-Montrond, R. 231.

41 kil. (77 kil. de Bourges) La Châtre (R. 227).

ROUTE 231.

DE LA CHATRE A SAINT-AMAND

50 kil. — Route de voitures.

9 kil. Thevet-Saint-Julien (R. 145, en sens inverse). — 15 kil. *Vicq-Exemplet.* — On passe dans le départ. du Cher.

21 kil. 1/2. *Maisonnais.*

27 kil. *Le Châtelet*, 2,126 h.— On monte jusqu'au *signal d'Ardenais* (254 mèt.), d'où l'on descend vers l'Arnon.

34 kil. *Ardenais.* — 35 kil. *Loye.* — 39 kil. *Fosse-Nouvelle.*

43 kil. Pont sur la Loubière.

48 kil. Orval, où l'on croise le chemin de fer de Bourges à Montluçon puis le Cher.

50 kil. Saint-Amand (R. 215)

Digitized by Google

ROUTE 232.

DE LA CHATRE A AUBUSSON

PAR BOUSSAC.

100 kil. Route de voitures jusqu'à la station de Lavaud-Franche. — Chemin de fer de Lavaud-Franche à Aubusson.

6 kil. Le Chaumois (R. 227). 15 kil. *Sainte-Sévère*, 1,082 h.; *donjon* du XIIIe s., mon. hist.; *porte* fortifiée du XIVe s.; belle *croix* de 1543. — L'Indre franchie, on passe dans la Creuse.

36 kil. **Boussac**, 1,011 h., ch.-l. d'arr. — *Sous-préfecture*, ancien château en partie du XVe s. et renfermant des *tapisseries* de haute lisse (mon. hist.) du XVe s. — Restes des *remparts* (tours).

On franchit la Petite-Creuse.

42 kil. Lavaud-Franche, et 54 kil. de Lavaud-Franche au (76 kil.) Busseau-d'Ahun (R. 228). — 24 kil. du Busseau-d'Ahun à (100 kil.) Aubusson (R. 257).

ROUTE 233.

DE LA CHATRE A GUÉRET

56 kil. — Route de poste.

8 kil. A dr., route de la Souterraine (R. 234); on passe dans la Creuse. — Pont sur la Petite-Creuse.

28 kil. *Genouillat*. — A dr., route de (7 kil.) *Bonnat-les-Églises*, 2,707 h.; *église* du XIIIe ou XIVe s.; château de *Beauvoir*.

On croise la Creuse, puis le chemin de fer de Saint-Sulpi Laurière à Montluçon.

56 kil. Guéret (R. 228).

ROUTE 234.

DE LA CHATRE A BELLA ET AU DORAT

PAR LA SOUTERRAINE.

DE LA CHATRE A BELLAC

109 kil. — Route de voitures. — S de corresp. de Dun-le-Pallete la Souterraine (1 fr. 75 c). e Droux à Bellac (1 fr.).

8 kil. A g., route de Gu (R. 233). — 14 kil. *Créva* église du XIIIe s.; orme mag fique sur la place.

27 kil. *Aigurande*, 2,321 église du XIIIe s.

D'Aigurande à Éguzon, R. 23

On passe dans la Creuse. Pont sur la Petite-Creuse.

38 kil. *Chambon-Sainte-Cr — Pont du Trou-d'Enfer* su Creuse.

50 kil. *Dun-le-Palleteau*, 1 h. — 55 kil. *Colondannes*.

57 kil. *Saint-Léger-Brider* — On rejoint à Bridier (R. 1 la route de Guéret et l'on cr le chemin de fer de Vierzo Périgueux.

68 kil. La Souterraine (R. 1

74 kil. *Saint-Maurice*. — (78 kil.) *Gros-Dognon*, on p dans la Haute-Vienne.

85 kil. *Saint-Sornin-Leula* 90 kil. A dr., entre les ham *Beauvert* et du *Maubert*, r du Dorat.

99 kil. Station de **Droux**

Digitized by Google

189, *A*). — Pont sur la Gartempe.
109 kil. Bellac (R. 194).

DE LA CHATRE AU DORAT

105 kil. — Route de voitures.

90 kil. Le Beauvert (*V.* ci-dessus). — 96 kil. *Magnac-Laval*, 3,239 h.; *église* du XIe s.
103 kil. Le Dorat (R. 189, *A*).

ROUTE 235.

DE LA CHATRE A ÉGUZON

55 kil. — Route de voitures.

27 kil. Aigurande (R. 234).
On suit pendant 2 kil. la route de Cluis, puis on prend à g. un chemin vicinal qui entre bientôt dans l'Indre.
45 kil. *Saint-Plantaire* (*dolmen*, mon. hist.). — 49 kil. *La Jarige*. — On franchit la Creuse.
55 kil. Éguzon (R. 180).

ROUTE 236.

DE LA CHATRE A ARGENTON

39 kil. — Route de voitures.

A g. route de Guéret (R. 233).
15 kil. *Neuvy-Saint-Sépulcre*, 2,376 h., sur la Bouzanne que l'on y franchit; *église* (mon. hist.) des XIe et XIIe s. — 25 kil. *Bouesse*. — On croise le chemin de fer de Vierzon à Périgueux.
39 kil. Argenton (R. 180).

ROUTE 237.

DE LIMOGES A AUBUSSON

A. Par le chemin de fer.

116 kil. — Trajet en 5 h. 30 min. — 1re cl., 12 fr. 65 c.; 2e cl., 9 fr. 50 c.; 3e cl., 6 fr. 95 c.

33 kil. Saint-Sulpice-Laurière (R. 180, en sens inverse). — 59 kil. de Saint-Sulpice au Busseau-d'Ahun (R. 228, en sens inverse).
Au delà, du viaduc du Busseau, la ligne d'Aubusson, se détachant de celle de Montluçon, franchit un affluent de la Creuse sur un viaduc haut de 25 mèt.
100 kil. **Ahun-les-Mines**, 2,330 h. — Mines de houille. — Dans l'église (abside romane), *Pietà* du XVe s. — Au pied de la colline d'Ahun, église abbatiale du *Moûtier*, offrant un portail admirablement sculpté, des boiseries du XVIIe s., une tour romane et une stèle gallo-romaine.
108 kil. *Fournaux*.
116 kil. **Aubusson**, 6,427 h., ch.-l. d'arr., sur la Creuse. — Fabriques célèbres de tapis existant depuis le XVe s. (2000 ouvriers). — Ruines d'un *château* du XIe s. — *Maisons* des XVe et XVIe s.

A Montluçon, R. 226; — à la Châtre, par Boussac, R. 252; — à Brive et à Tulle, R. 238; — à Clermont, R. 259.

B. Par Bourganeuf.

80 kil. — Route de poste.

Pont sur la Vienne. — A g., *Panazol*, *Royères*; à dr., *château de Noblac*. — *Pont de Noblac*, sur la Vienne.
23 kil. *Saint-Léonard*, 6,011 h.; *église* (mon. hist.) du XIe au XVIIe s. — 26 kil. *Sauviat* (d^el

Digitized by Google

men). — On passe dans le dép. de la Creuse.

41 kil. **Bourganeuf**, 3,591 h., ch.-l. d'arr. — *Église* des XIIe et XVe s. — *Notre-Dame du Puy* (pèlerinage). — *Hôtel de ville* (XVIIIe s.) et *tour de Zizim* (1484), restes d'un prieuré.

43 kil. A g., route de Guéret.

51 kil. *Pontarion*, 561 h.; château ruiné. — A g., route d'Ahun-les-Mines. — 55 kil. *Saint-Hilaire-le-Château*. — 57 kil. *Fage*. — 59 kil. 1/2. *La Pouge*.

61 kil. *Charbonnier*. — 68 kil. *Courcelle*. — 73 kil. *Farges*.

80 kil. Aubusson (*V.* ci-dessus, *A*).

ROUTE 238.

D'AUBUSSON A BRIVE ET A TULLE

55 kil. d'Aubusson à Maussac. Route de voit. Service de corresp. jusqu'à Felletin (1 fr. 50 c.). — Route de poste (desservie par les voit. de corresp. de Tulle à Ussel) et chemin de fer en construction de Maussac à Tulle. — Chemin de fer en exploitation de Tulle à Brive (R. 241).

2 ponts sur la Creuse.

11 kil. *Felletin*, 3,170 h.; *église* de 1451; *église* (XVIe s.) du *Château;* dans le cimetière, *lanterne des morts* (XIIIe s.); fabriques de tapis. — à 2 kil., dolmen de *la Cabane de César*.

A g., route d'Ussel. — On passe dans le dép. de la Corrèze. — *Signal de Crabanac* (920 mèt.); *mont Odouze* (954 mèt.). A dr. (800 mèt.), sources la Vienne.

33 kil. *Millevache*, sur un plateau faisant partie de la ligne de séparation des bassins de la Loire et de la Gironde. — 42 kil. *Signal de Meymac* (978 mèt.).

47 kil. *Meymac*, 3,283 h.; restes d'un monastère (1085), occupé par le presbytère et l'école des Frères; *église* romane; *four de l'Horloge*.

55 kil. *Maussac*, près duquel on rejoint la route de Clermont à Tulle (R. 241).

69 kil. de Maussac à (124 kil.) Brive (R. 241).

ROUTE 239.

DE CLERMONT A AUBUSSON

89 kil. — Route de poste. — Service de diligences.

6 kil. *La Baraque*. — A g., route du Mont-Dore (R. 124).

La route franchit le *col des Gouttes*, passe à la base du *puy de Fraisse* (1,118 mèt.) et monte au puy *de Lantegy* (1024 mèt.).

23 kil. **Pontgibaud**, 1,192 h., en amphithéâtre sur une coulée de lave du *puy de Côme*, au bord de la Sioule. — *Château* ruiné. — A 4 et à 6 kil., en descendant la Sioule, *mines de plomb* argentifère (7,800,000 kilog. de galène argentifère par an).

27 kil. *Bromont-la-Mothe*.

41 kil. *Pontaumur*, 1,728 h.

A Montluçon, R. 225, *B*.

54 kil. *Saint-Avit*. — A dr., chemin de (38 kil.) Pionsat (R. 225). — 2 kil. plus loin on entre dans le dép. de la Creuse.

Digitized by Google

64 kil. *La Villeneuve.* — A g., route de (5 kil.) *Crocq*, 1,020 h.; 2 tours et courtine du XVe s., restes des fortifications.

74 kil. *Le Poux.* — Pont du Cher sur la Tardes, près du *château Fadar.* A dr., chemin de (9 kil.) Bellegarde (R. 225).

89 kil. Aubusson (R. 237).

ROUTE 240.

DE LIMOGES A BRIVE ET A TULLE

PAR UZERCHE.

DE LIMOGES A BRIVE

95 kil. — Route de poste.

Au delà de la Vienne, à dr., route de Saint-Yrieix (R. 213, *B*).

10 kil. *Boisseuil.* — 20 kil. *Pierrebuffière*, 880 h.; *église* des XIe et XIVe s.; ruines d'un *château*; *fontaine* et *statue de Dupuytren*; — à 1 kil., *murs romains.*

32 kil. *Magnac-Bourg.* — 41 kil. *Beausoleil.* — On passe dans la Corrèze.

44 kil. *Masseret.* — A dr., route de (15 kil.) Lubersac (R. 213, *B*).

On franchit la Vézère.

59 kil. *Uzerche*, 3,022 h., sur un promontoire dont la Vézère fait presque le tour; *église* (mon. hist.) du XIIe s., beau clocher roman, reliquaires du VIIIe s., crypte; *maisons* anciennes et *châteaux.*

A dr. chemin de (5 kil.) *Vigeois*, 2,381 h. (*église*, mon. hist.).

84 kil. *Donzenac*, 3,169 h. (clocher du XIIe s.). — Pont sur la Corrèze.

94 kil. Brive (R. 213).

DE LIMOGES A TULLE

90 kil. — Route de poste.

59 kil. Uzerche (*V.* ci-dessus).

60 kil. 1/2. A dr., route de Brive et *étang Neuf*; à g., *lac de Pissevache.*

75 kil. *Seilhac*, 1,825 h.

90 kil. Tulle (R. 241).

ROUTE 241.

DE CLERMONT A BRIVE

PAR TULLE.

143 kil. de Clermont à Tulle. Route de poste et chemin de fer en projet. Voit. de corresp. de Clermont à Ussel (12 fr. 50 c. et 10 fr. 50 c.) et d'Ussel à Tulle (7 fr. 05 c. et 5 fr. 95 c.). — Chemin de fer de Tulle à Brive (26 kil.). Trajet en 48 min. 57 min. et 1 h. 18 min. 1re cl., 5 fr. 15 c.; 2e cl., 2 fr. 40 c.; 3e cl., 1 fr. 75 c.

De Clermont à la bifurcation, au delà de Laqueuille, 59 kil. (R. 124, *C*). — A g., route d'Aurillac. — Vastes plateaux.

54 kil. *Bourg-Lastic*, 1,740 h.; *église* du XIe s. — Pont sur le Chavanon (vallée pittoresque). — On passe dans le dép. de la Corrèze. — A dr. (1500 mèt.) *Eygurande*, 1,020 h.

67 kil. *Châlons.*

82 kil. **Ussel**, 3,830 h., ch.-l. d'arr., l'antique *Uxellodunum*(?). — Restes d'un *camp romain.* — *Fontaine* ornée d'une aigle romaine, en granit. — Vieilles *maisons* à tourelles.

D'Ussel à Aurillac, R 242.

Digitized by Google

90 kil. *Saint-Angel; église* romane, mon. hist. — A dr., route de Meymac (R. 238).

96 kil. *La Chapelle.* — A dr., près de *Maussac*, se raccorde la route d'Aubusson (R. 238). — A dr., *Soudeilles* (curieuse église, tombeau du XIIe s.).

111 kil. *Égletons*, 1,750 h. A 4 kil., ruines du *château de Ventadour*. — 117 kil. *Rosiers;* ruines du château de *Maumont* (XIIe s.). — 126 kil. *Les Champs de Brach;* à 6 kil., *cascade de la Montane* (5 chutes, 130 mèt. de hauteur totale). — Profonde vallée de la Corrèze.

143 kil. **Tulle**, 13,681 h., ch.-l. du dép. de la Corrèze, sur la Corrèze. — **Cathédrale** (mon. hist.) romano-ogivale; flèche hardie (XIIIe et XIVe s.). — *Église Saint-Pierre* (XVIIe s.). — Ancien *collége des Jésuites* (1620) servant de halle. — Somptueux *hôtel de la Préfecture.* — *Maison Sage* (XVIe s.). — *Manufacture d'armes* (70,000 fusils par an).

[Tulle est relié à Aurillac par une route de poste (83 kil.) desservie par des voit. publiques qui passent à *Argentat*, 3,350 h., sur la Dordogne; beau pont; châteaux et cascades dans les environs.]

De Tulle à Aubusson, R. 238; — à Limoges, par Uzerche, R. 240.

Le chemin de fer de Tulle à Brive suit la vallée de la Corrèze. — Rampes de 10 et 12 millim. par mèt. pour racheter la différence d'alt. de 70 mèt. qui existe entre les 2 villes. — On franchit 2 fois la Corrèze. — 2 tunnels (60 et 254 mèt.).

151 kil. *Cornil.* — 2 souterrains. — *Pont de Chambon.*

159 kil. *Aubazine*, à 3 kil. de la station; restes d'une *abbaye;* belle *église* (mon. hist.) du XIIe s., renfermant le tombeau de saint Étienne et des *armoires* byzantines.

On croise 2 fois la rivière.

A dr. *Mallemort.* — On passe sur un viaduc courbe avant de rejoindre la ligne de Paris à Rodez (R. 213).

169 kil. Brive (R. 213).

ROUTE 242.

D'USSEL A AURILLAC

A. Par Bort.

103 kil. — Route de voitures. Serv de corresp. de Bort à Mauriac et de Mauriac à Aurillac (7 fr. et 6 fr. 25 c.).

A dr., étang et *château de la Gane.*

10 kil. *Veyrières.* — 18 kil. On rejoint la route de Saint-Angel à Bort. — Plateau des *Quatre-Vents.* — Gorges admirables de la Dordogne.

26 kil. **Bort**, 2,693 h., sur la Dordogne, au pied d'une montagne couronnée d'énormes prismes basaltiques (780 mèt. d'alt.) appelés *Orgues de Bort* (belle vue). — *Église* romane. — Ancien *prieuré* de bénédictins. — *Buste* de Marmontel. — Beau *pont.*

[Excursions : — à la *cascade de Lys*; — et au (30 à 35 min.) *saut de la Saule*, formé par la Rue, une des plus belles cascades de France.]

A Clermont, R. 243; à Murat, R. 247.

Digitized by Google

28 kil. *Saint-Thomas*. — A g., route de Riom-ès-Montagnes (R. 247). — 29 kil. On pénètre dans le Cantal. — A dr. chemin de (1 kil. 1/2) *Madic* (magnifiques ruines d'un château fort; lac de 12 hect.). — A g., *Ydes* (*église*, mon. hist.). A 2 kil. d'Ydes se trouve *Saignes* (570 h.), et, 3 kil. plus loin, *Chastel-Marlhac* (débris antiques).

40 kil. A g., *Bassignac* (château du XVIe s.). — Pont sur la Sumène. — A dr., *Sourniac* (église du Xe s.; châteaux); à g., *Joleyrac* (église romane du XIIe s.; curieuse maison du XVe s.); puis à dr., *château d'Angles*.

53 kil. *Le Vigean*.

55 kil. Mauriac, et 48 kil. de Mauriac à (103 kil.) Aurillac (*V.* ci-dessous, *B*).

B. Par Mauriac.

89 kil. — Route de voitures. — Serv. de corresp. de Mauriac à Aurillac (7 fr. et 6 fr. 25 c.).

9 kil. Saint-Angel (R. 241).

21 kil. *Neuvic*, 3,199 h.; belle *église* du XIe s.; ruines des *châteaux de Chambon* (XIIIe s.) et *de Pénacord*. — On franchit la Dordogne (gorges grandioses) au point où elle forme la limite des dép. de la Corrèze et du Cantal. — A dr. ruines du *château de Miremont*.

36 kil. *La Besse*, où l'on rejoint la route de Tulle.

41 kil. **Mauriac**, 3,187 h., ch.-l. d'arr., sur le penchant d'une colline volcanique. — *Église Notre-Dame-des-Miracles* (mon. hist.), du XIIe s.; cuve baptismale romane. — Jolie *Sous-préfecture*. — *Promenade de la Placette*. — Sur le *cours Montyon*, *fontaine-obélisque*. — *Fontaine* monumentale, sur une belle *place*. — *Lanterne des morts* (XIIe s.). — Archives précieuses, riche cabinet minéralogique dans le *collége* des jésuites.

[Excursion à (½ kil.) *Bragéac*; ruines d'une abbaye du VIIe s.; *église*, mon. hist. du Xe ou du XIe s., beau reliquaire byzantin.]

De Mauriac au Mont-Dore, R. 244.

A 1 kil. à g., *cascade de Salins* (40 mèt.).

50 kil. *Drugéac*. — 56 kil. On croise (808 mèt. d'alt.) la route qui relie (9 kil. à dr.) *Ally* à (7 kil. à g.) **Salers**, 1,033 h., à 908 mèt. d'alt., sur un mamelon basaltique, V. entourée de plusieurs enceintes fortifiées et remplie de curieuses maisons des XVe et XVIe s.; *église* (XIIIe et XVe s.), renfermant une toile (l'*Adoration des Bergers*) attribuée à Ribéra et des tapisseries du XVIe s.; *école des frères* (1552); beaux environs : à 500 mèt., *château de la Gourdanie*, *chapelle de Notre-Dame de Lorette* (XVIe s.), pèlerinage; dans la belle vallée de l'Aspre, ruines féodales, belles cascades, *église de Fontanges* (XVe s.) et château du même nom.

59 kil. *Saint-Martin-Valmeroux*; *église* (mon. hist.) du XIIIe ou du XIVe s.; fonts baptismaux et lutrin décorés de figures symboliques remarquables; ruines du château de *Crèvecœur*; —

Digitized by Google

excursions dans la basse vallée de la Maronne. — Ham. d'*Augeral*.

64 kil. *St-Chamand*. — Côte extrêmement roide, dominée par les *orgues de Loubejeac* (grottes).

70 kil. *St-Cernin*, 2,583 h., à 800 mèt. d'alt.; *église* du XIIIe s., *stalles* sculptées (mon. hist.) du XVe s. A (6 kil.) *Tournemire, château fort d'Anjony*.

On franchit l'Authre (vallée intéressante en amont). — Du sommet du *suquet de Cabi* (755 mèt.), vue étendue sur les monts et la vallée de Marmanhac.

81 kil. *Reilhac*. — 82 kil. *Naucelles*. — A dr. de la route, tour à signaux du IXe s. — Château de *Monteily*.

89 kil. **Aurillac**, 11,098 h., ch.-l. du dép. du Cantal, sur la Jordanne. — *Église de Saint-Géraud* (XVe s.), peintures du XVIe s. — *Abbaye* (orgues magnifiques et manuscrits précieux). — *Notre-Dame-des-Neiges* (XIIIe ou XIVe s.). — *Collége* des jésuites (1619). — *Chapelle d'Aureinques* (XVIe s.). — Restes du *château de Saint-Étienne* (XIe et XVIe s.). — Ancien *hôtel Consulaire* (XVIe s.). — Dans l'*hôtel de ville, cabinet d'histoire naturelle et d'antiquités*. — Ancien *hôtel de Noailles* (XVIe s.). — Sur la place Montyon, *statue de Gerbert* (Sylvestre II), par David, d'Angers. — *Maisons* des XIIIe-XVIe s. — Promenades du *cours Montyon* et du *cours d'Angoulême*.

D'Aurillac à Figeac, R. 245; — à Arvant, par Murat, R. 246; — à Rodez, R. 248; — au Buisson, par Sarlat, R. 253.

ROUTE 243.

DE CLERMONT A BORT

80 kil. — Route de poste. — Service quotidien de voitures publiques: 11 fr. 50 c. et 10 fr. 50 c.

De Clermont à la bifurcation de la route du Mont-Dore, au delà de la Queuille, 42 kil. (R. 124, *C*). — Vallée de la Dordogne.

45 kil. *Saint-Sauve* (mines d'arsenic). On franchit la Dordogne. — 54 kil. *Tauves*, 2,549 h.; *église* romane; *cimetière des Enragés*. — On passe dans le Cantal.

71 kil. *La Pradelle*. — A g., lacs de *la Nobre*; à dr., *château du Val* (XIVe s.); vallée pittoresque de la Dordogne. On entre dans le dép. de la Corrèze.

80 kil. Bort (R. 242).

ROUTE 244.

DU MONT-DORE A MAURIAC

PAR BESSE.

94 kil. — Sentier de piétons du Mont-Dore à Vassivière. — Route de voiture de Vassivière à Condat et de Rivedès-Montagnes à Mauriac. — Chemin de piétons entre Condat et Riom.

Du Mont-Dore à Besse, 19 kil. (R. 124, *F*, en sens inverse). — De Besse à la bifurcation du chemin de croix de Vassivière, 6 kil. (R. 124, *E*).

A dr., route de Bort. — 32 kil.

Digitized by Google

Cisternes. — *Pont d'Entraygues* sur la Clamouse (cascade, à g.).

36 kil. *Église-Neuve.* — Passant dans le Cantal, on traverse (39 kil.) la Clamouse (splendides gorges boisées).

47 kil. *Condat-en-Féniers*, sur la Rue; excursions dans la haute vallée de Santoire. — Deux routes conduisent de Condat à Riom-ès-Montagnes : l'une descend la vallée de la Rue jusqu'à (54 kil.) *Saint-Amandin*, puis remonte la Rue de Cheylade jusqu'à (58 kil.) *Sapchat*, où elle prend le vallon de la Véronne jusqu'à (64 kil.) Riom. L'autre route, pierreuse, difficile, mais plus courte, traverse la Rue, la Santoire et arrive, par une pente très-roide à (50 kil.) *Laguérie.* — 53 kil. *Chassany.* — Descente pénible (30 min.) jusqu'au pont de la Rue de Cheylade. — On franchit la Véronne.

59 kil. *Riom-ès-Montagnes*, 2,700 h.; *église* romane; beau *château* moderne; excursions à (5 kil.) *Apchon*, au pied d'un immense rocher basaltique, et dans la haute vallée de la Rue de Cheylade.

A Bort et à Murat, R. 247.

A dr., *château de Saint-Angeau* et route de Bort. — On franchit la Sumène près de l'église de *Vallette.* — Montée de plusieurs kil. (belle vue).

72 kil. *Trizac*; ruines de plusieurs châteaux. — On traverse le ruisseau de Marlhioux. — Rampe longue de 3 kil. — A g. *château de Valans*; à dr., rochers remarquables.

78 kil. *Moussages.* — 3 kil. plus loin, fraîche vallée (ruines de plusieurs châteaux en amont) du torrent de Mars, que l'on franchit à *Ponts.* — Plateaux.

92 kil. Le Vigean (R. 242, *A*).

94 kil. Mauriac (R. 242, *B*).

ROUTE 245.

DE FIGEAC A AURILLAC

65 kil. — Chemin de fer. — Trajet en 3 h. 24 min., 2 h. et 2 h. 19 min.

A g. ligne de Paris à Toulouse. — 2 ponts sur le Célé. — *Tunnel de Listours* (180 mèt.).

14 kil. *La Capelle-Bagnac.*

Pont sur le Célé à l'endroit où l'on entre dans le Cantal. — Autre pont de 3 arches sur le Célé; *tunnel d'Aurières* (99 mèt.); viaduc de 5 arches.

20 kil. *Maurs*, 3,002 h.; *église*, XIVe et XVIe s. — On traverse la Rance plusieurs fois et le *tunnel de Cabran* (166 mèt.), puis la Moulègre en deçà et au delà du souterrain *de la Bourgade* (111 mèt.).

32 kil. *Boisset* (châteaux). — 10 ponts sur la Moulègre.

40 kil. *Rouget.* — Beau viaduc sur la Cère.

49 kil. *La Capelle-Viescamp.* — A g., pittoresque *château de Viescamp.* — Au delà de gorges pittoresques, belle plaine où l'on voit plusieurs châteaux des XVe et XVIe s.

57 kil. *Ytrac.*

65 kil. Aurillac (R. 242).

Digitized by Google

ROUTE 246.

D'ARVANT A AURILLAC

PAR MURAT.

106 kil.—Chemin de fer. Trajet en 4 h. 28 min. et 4 h. 34 min. 1re cl., 13 fr.; 2e cl., 9 fr 75 c.; 3e cl., 7 fr. 20 c.

5 kil. *Lempdes;* église du XIe s. —Vallée de l'Alagnon. A g., tour en ruine de *Léotoing*. Tunnels et ponts.

17 kil. *Blesle*, 1,580 h. — On passe dans le Cantal.

24 kil. *Massiac*, 2,000 h., sur l'Alagnon; ruines de fortifications et d'un château.

A Saint-Flour, R. 340, B.

30 kil. *Molompize*. — 39 kil. *Ferrière-Saint-Mary*. — 49 kil. *Neussargues*. — Pont sur l'Alagnon.

58 kil. **Murat**, 2,666 h., ch.-l. d'arr., à la base du curieux *rocher de Bonnevie* (140 mèt.; au sommet, débris d'un *château fort*; belle vue). — *Église Notre-Dame des Oliviers* (XVe s.).— *Halle au blé*, ancienne église Saint-Martin. — *Fontaine* sur la place. — Aux environs, ruines des *châteaux de Cheylanes* et *de Beccoire* (1251).

De Murat à Bort, R. 247; — à Rodez, par Chaudesaigues et Espalion, R. 334; — à Béziers, par Millau, R. 335; — à Mende, par St-Flour, R. 359.

A dr., *château d'Anteroche*. — *Viaduc de Chambeuil;* tunnel de *Fraisse-Haut*. — 3 viaducs.

69 kil. *Lioran*, station qui emprunte son nom au *puy Lioran* ou *Massubiau*, mont 1,420 mèt. d'alt., séparé Plomb du Cantal par le col Sagnes (1,250 mèt.). — Le c min de fer, qui, depuis Mu s'est élevé de plus de 260 m franchit l'Alagnon avant de s gager dans le magnifique nel du Lioran, long de mèt. (1159 mèt. d'alt. à l'ent 1,105 mèt. à la sortie). La r de terre passe dans un a tunnel long de 1,410 mèt., cr sous le *col des Sagnes* (1,250 d'alt.), de sorte que les tunnels sont superposés. sortant du tunnel, on passe bassin de la Loire dans c de la Gironde. — *Viaduc de guin* (196 mèt. de long); *nel des Chazes; viaducs Veyrières, de Saguissoule* mèt. de long), *d'Elbarat* mèt.).

75 kil. *St-Jacques-des-B*

[Ascension facile du (3 à 6 h pied, aller et retour) **Plomb du tal**, 1,858 mèt. d'alt., le somme saltique le plus élevé de France ce sommet nu, belle vue sur les nes volcaniques dont il est le et qui se distribuent en éventail quatre points cardinaux.).]

Gorge de la Cère. *Tun des Falaises* (57 mèt.) e *Neyrevèze* (228 mèt.); via de *Neyrevèze* et d'*Antérieu*.

82 kil. *Thiézac*. — On c plusieurs torrents sur les *ducs de Vaurs* (256 mèt.) l'*Espinasse* (62 mèt.) et de *moulet* (112 mèt.). — *Cha de Trémoulet;* site pittores du *Pas de la Cère*.

Digitized by Google

86 kil. *Vic-sur-Cère*, 1,876 h., sur l'Iraliot (belle cascade). — *Église* à sculptures bizarres. — *Maisons fortes* du moyen âge, ruines du *Castel-Vieil*. — Dans la vallée, *établissement de bains*, eaux minérales froides, bicarbonatées sodiques, ferrugineuses, gazeuses.

On traverse la Cère. A g. *Comblat-le-Château* (château gothique).

91 kil. *Polminhac* (châteaux de *Pestel* et de *Clavier*). — 102 kil. *Arpajon*.

106 kil. Aurillac (R. 242).

ROUTE 247.

DE BORT A MURAT

57 kil. — Route de voitures. — Chemin de fer projeté.

De Bort à la bifurcation, au delà de Saint-Thomas, 3 kil. (R. 242, *A*). — A dr. route de Mauriac.

10 kil. *Antignac*. — 11 kil. *Le Châtelet*. — 11 kil. 1/2. *Salsignac*. — 14 kil. *Neuviale*.

25 kil. Riom-ès-Montagnes (R. 244). — On croise la Véronne puis la Rue.

32 kil. *Taussac*. — 33 kil. *Pierre-Besse*. — 37 kil. *Roche*.

41 kil. *Ségur* (joli lac de *Jouland*). — 49 kil. *Collauges* (à dr.). On s'éloigne de la Santoire pour gagner un petit vallon que domine à g. l'énorme rocher basaltique (1,193 mèt. d'altitude) de *Chastel-sur-Murat* (église romane).

57 kil. Murat (R. 246).

ROUTE 248.

D'AURILLAC A RODEZ

95 kil. — Route de voitures.

Pont sur la Jordanne.

4 kil. Arpajon (R. 246). — Franchissant la Cère, on laisse à g. la route de Laguiole (R. 334).

16 kil. *Prunet*. On quitte le versant de la Cère pour celui du Lot.

34 kil. *Montsalvy*, 1,029 h, à 800 mèt. d'alt., au pied du *puy de l'Arbre* (830 mèt.; belle vue); *église* (mon. hist.) des XIIe, XIIIe XVe et XVIIe s.); restes du château *du Mandulphe*. — On passe dans l'Aveyron.

48 kil. *Entraygues*, 1,860 h., au confluent du Lot et de la Truyère; château féodal (XIIIe s.). — On franchit le Lot. — 57 kil. A g., route de Bozouls (R. 334); on traverse le Dourdou, au pied du *château de Lavergne*.

68 kil. *Villecomtal*. On franchit de nouveau le Dourdou. — 76 kil. A g., *châteaux de Muret* et *de la Gondalie*. — 83 kil. A 400 mèt. à dr., gouffre de *Tindoul*.

87 kil. *Sébazac*. — *Vallée* de l'Aveyron.

95 kil. Rodez (R. 213).

ROUTE 249.

D'ALBI A RODEZ

78 kil. — Chemin de fer d'Albi à Carmaux. Trajet en 35 min. et 40 min. 1re cl., 1 fr. 80 c.; 2e cl., 1 fr. 40 c.; 3e cl., 1 fr. — Route de poste de Carmaux à Rodez.

Digitized by Google

15 kil. **Carmaux**, 5,010 h.; mines de houille; 7 fosses en exploitation; plus de 1,100,000 quint. métr. par an; — *château de Seclages;* dans le cimetière, antique *chapelle de Sainte-Cécile.*

23 kil. *La Farguette.* — La route se bifurque : l'embranchement de dr. passe à (35 kil.) *Tanus;* celui de g., au pied de la colline qui porte *Pampelonne* (2,202 h.; ruines d'un château, église romane). On entre dans l'Aveyron et l'on rejoint l'autre embranchement à

39 kil. (par Tanus) *Cabrespines.* — 45 kil. 1/2. On croise une route qui dessert à g. (2 kil. 1/2) *Naucelle*, 1,272 h., et (8 kil.) *Sauveterre*, 1,799 h. (belle place à arcades, XIVe-XVIe s.).

58 kil. *Carcenac-Peyralès.*

60 kil. Calviac, où l'on rejoint la route de Villefranche (R. 250).

78 kil. Rodez (R. 213).

ROUTE 250.

DE RODEZ A VILLEFRANCHE

61 kil. — Route de voitures.

On franchit l'Aveyron. — A g. route de Millau (R. 336), puis celle de *Réquista*, 4,330 h.

18 kil. *Calviac;* à g., route de Carmaux (R. 249). — 28 kil. A dr., route de (15 kil.) *Rignac*, 1,808 h. Plus loin, à g., route de Sauveterre (R. 249).

37 kil. *Rieupeyroux*, 2,956 h., qu'une route relie à (11 kil.) *la Salvetat*, 3,267 h.

61 kil. Villefranche (R. 209).

ROUTE 251.

DE CAHORS A VILLEFRANCHE

61 kil. — Route de poste.

7 kil. *Arcambal.*

24 kil. *Concots.*

37 kil. *Limogne*, 1,400 h. — On passe dans l'Aveyron.

52 kil. *Martiel.*

61 kil. Villefranche (R. 209).

ROUTE 252.

DE BRIVE A CAHORS

A. Par Souillac.

103 kil. — Route de poste.

On croise le chemin de fer de Périgueux à Rodez (R. 213).

8 kil. *Noailles.* — 15 kil. *Nespouls.* — On passe dans le dép. du Lot.

19 kil. *Cressensac.* — A g., route de (13 kil.) Martel (R. 213). — On descend dans la vallée de la Dordogne.

36 kil. *Souillac*, 3,115 h.; *église* (mon. hist.) du XIIe s., à coupoles.

Au Buisson et à Aurillac, R. 253.

Pont de 7 arches sur la Dordogne. — 39 kil. *Lanzac.*

52 kil. *Payrac*, 1,240 h.

[Une route de 9 kil. 1/2 conduit, par (4 kil. 1/2) *le Vigan* (*église*, mon. hist. du XIVe s.), à **Gourdon**, 5,374 h., ch.-l. d'arr., sur une colline. — *Églises Saint-Pierre* (mon. hist.) 1506-1509 et *Notre-Dame* (vitraux anciens). — Anciens *murs d'enceinte.* — Belle vue de l'*Esplanade.* — Chapelle de *Notre-Dame-des-Neiges*, pèlerinage.]

La route escalade le *signal*

Digitized by Google

65 kil. *Soussirac.* — 70 kil. *Pont de Rhodes.* A dr., chemin de (5 kil.) *Saint-Germain-les-Belles-Filles*, 1,125 h. — 71 kil. *Frayssinet.* — 78 kil. *La Mothe-Cassel.* — 87 kil. *Pelacoy.* — 96 kil. *Saint-Henri.*

105 kil. Cahors (R. 210).

B. Par Sarlat et Catus.

112 kil. — Chemin de fer de Brive à Larche. — Route de voitures de Larche à Cahors.

De Brive à Larche, 9 kil. (R. 115, *A*, en sens inverse). — On entre dans la Dordogne.

11 kil. *La Feuillade.* — 15 kil. *Chavagnac.* — 26 kil. *Paulin.*

31 kil. *Salignac*, 1,253 h.; château de *Salignac-Fénelon* (XIIe s.). — 38 kil. On rejoint à dr., une route venant de Montignac (R. 213).

49 kil. **Sarlat**, 6,255 h., ch.-l. d'arr., dans une belle vallée. — Monument druidique dit le *château de Griffouil.* — Ancienne église **cathédrale** (mon. hist.), XIe et XIIe s., remaniée au XIVe; 5 statues romanes au portail. — Dans le cimetière, *lanterne des morts* (XIIe s.). — *Église* ruinée servant de marché. — *Maisons* du XIIIe au XVIe s. — *Hôtel de Brons*, du temps d'Henri II. — *Maison* d'Étienne de la Boétie (façade de la Renaissance). — Dans les environs, *église* du XIIe s. et *château de la Boétie.*

Au Buisson et à Aurillac, R. 253.

59 kil. *Port-de-Domme;* pont sur la Dordogne. — A dr., route de (7 kil. 1/2) *Beynac* (beau *château* des XIIIe et XIVe s., remanié au XVIe s.). A g., au delà du pont, chemin de (1 kil.) *Domme*, 1,846 h.; *église* monolithe, creusée dans les roches de Caudon; ruines du *prieuré de Veyssières;* restes de remparts du XIVe s.; beaux sites.

60 kil. *Cénac.* — 68 kil. *Saint-Martial-de-Nabirat.* — On passe dans le dép. du Lot. — Au *Pont-Carral*, où l'on croise le Lot, se raccorde, à *g.*, une route venant de (9 kil.) Gourdon (*V.* ci-dessus, *A*). 1 kil. plus loin, à dr., chemin de (3 kil.) *Salviac*, 2,204 h. (*église* du XVIe s., mon. hist.) et de (10 kil.) *Cazals*, 856 h.

80 kil. *Dégagnac.* — 83 kil. *Lavercantière.*

94 kil. *Catus*, 1,595 h., sur le Vert. — 100 kil. On rejoint à dr. une route venant de Villefranche. — 102 kil. *Espère.*

104 kil. *Mercuès* (château du XIIIe s., collection de portraits du XVIIe s.). On rejoint la route de Souillac (*V.* ci-dessus, *A*).

112 kil. Cahors (R. 210).

ROUTE 253.

DU BUISSON A AURILLAC

PAR SARLAT.

16½ kil. — Chemin de fer en projet. Chemin vicinal du Buisson (ou chemin de fer jusqu'à Siorac, *V.* R. 180) à Saint-Cyprien. — Route de voitures de Saint-Cyprien à Bretenoux et de Calviac à Aurillac. Service de corresp. de Souillac à Saint-Denis (2 fr. 50 c. et 2 fr.). — Chemin de grande communication de Bretenoux à Calviac.

Digitized by Google

7 kil. Siorac (R. 180). — 10 kil. 1/2. *Mouzens.*

15 kil. *Saint-Cyprien*, 2,364 h.; ancienne *abbaye* servant d'école et de presbytère; belle *église* (mon. hist.); *château de Fages* (XIIIe et XVIe s.).

34 kil. Sarlat (R. 252, *B*). — A dr., routes de Cahors, par Domme et Catus (R. 252, *B*), et de Gourdon (R. 252, *A*).

48 kil. *Calviat.* — A g. chemin de (2 kil.) *Carlux*, 1,017 h. — 56 kil. *Peyrillac.* — On passe dans la Dordogne.

63 kil. Souillac (R. 252, *A*). — On suit pendant 1 k. la route de Brive, qui se détache ensuite à g.

77 kil. *Martel*, 2,742 h.; *remparts* du XIVe s.; *église* du XVe s.; *maison* où mourut en 1135 Henri au Court-Mantel; *hôtel de ville* du XIVe s. (beffroi crénelé); *maisons* du moyen âge et de la Renaissance.

83 kil. Station de Saint-Denis (R. 213). — On croise le chemin de fer.

87 kil. Vayrac (R. 213). — 90 kil. *Bétaille.* — 95 kil. *Puybrun.* — On traverse la Dordogne puis la Cère. A g., route de (7 kil.) Beaulieu (R. 213).

99 kil. *Bretenoux*, 922 h.; à 2 kil., *château de Castelnau* (mon. hist.) du XIIIe s., donjon du XIVe s. — 112 kil. *Teyssieu.* — 118 kil. *Calviac.* — On passe dans le Cantal. — 131 kil. *Siran.* — On franchit la Cère.

139 kil. *La Roquebrou*, 1,496 h.; église ogivale; château de *Messac.* — 145 kil. *Pont-d'Orgon.* — 152 kil. *Saint-Paul-des-Landes.* — 158 kil. *Espinat.* — 159 kil. *Le Pontet.* — 160 kil. *Les Quatre-Chemins*, où l'on rejoint la route de Mauriac à Aurillac (R. 242, *B*).

164 kil. Aurillac (R. 242, *B*).

ROUTE 254.

DE CAHORS A MOISSAC

59 kil. — Route de voitures.

A g. (5 kil.), route de Montauban (R. 255). — 11 kil. *L'Hospitalet.*

23 kil. *Castelnau de Montratier*, 3,717 h.; restes des *murailles* d'enceinte.

28 kil. *Saint-Aureil.*—On passe dans le dép. de Tarn-et-Garonne.

46 kil. *La Capelette.* — A dr. route de (10 kil.) *Lauzerte*, 2,895 h.; ancien *château du Roi*, prison.

56 kil. *Pignols.* On croise le chemin de fer de Bordeaux à Cette.

59 kil. Moissac (R. 258).

ROUTE 255.

DE CAHORS A MONTAUBAN

61 kil. — Route de poste.

A dr. route de Moissac (R. 254). — 15 kil. *Ventaillac.*

22 kil. *La Madeleine.* On passe dans le dép. de Tarn-et-Garonne.

24 kil. A dr. chemin de (2 kil.) *Montpezat*, 2,554 h.; *église* (mon. hist.) de la fin du XIIIe s., tapisserie du XVe s. (*Vie de saint Martin*), 2 tombeaux des XIVe et XVe s.

Digitized by Google

39 kil. *Caussade*, 4,200 h., sur la Lère; beaux *boulevards; église* avec clocher (mon. his t.), XIVe s.; *maisons* des XIIIe et XIVe s.

46 kil. *Réalville*. — 48 kil. *Cayrac*, sur l'Aveyron que l'on franchit. — 49 kil. *Albias*.

On croise le chemin de fer de Montauban à Rodez.

61 kil. Montauban (R. 258).

ROUTE 256.

DE PARIS A SCEAUX

11 kil. — Chemin de fer. — Trajet en 31 min. — 1re cl., 1 fr. 20 c.; 2e cl 80 c.; 3e cl., 60 c.

1 kil. 1/2. *Sceaux-Ceinture*. A g. *hospice* et *fort de Bicêtre*.

4 kil. *Arcueil*, 5,258 h., sur la Bièvre; *église* (mon. hist.) des XIIIe et XVe s.; célèbre **aqueduc** construit au XVIIe s. (il reste 2 arches de l'aqueduc romain, IVe s.), pour amener les eaux de Rungis au Luxembourg : 400 mèt. de long., 24 mèt. d'élévation et 24 arcades; nouvel *aqueduc* superposé au précédent, amenant à Montsouris (Paris) les eaux de la Vanne.

8 kil. *Bourg-la-Reine; maison* de Gabrielle d'Estrées.

A Limours, par Orsay, R. 257.

A g. embranch. de Limours.

9 kil. *Fontenay-aux-Roses;* culture des fraises et des roses; ancienne *maison* de Scarron; collége de *Sainte-Barbe des Champs;* villas.

11 kil. **Sceaux**, 2,287 h., ch.-l. d'arr. — Ancien *château* converti en ferme et restaurant; *parc* transformé en promenade publique. — *Église* (XVIIe s.); groupe en marbre de Tuby. — *Maison des Pauvres*, ancienne infirmerie du château. — Dans le *cimetière*, tombe de Florian. — Promenade à (3 kil.) *Robinson;* magnifiques châtaigniers, occupés par des cafés.

ROUTE 257.

DE PARIS A LIMOURS

PAR ORSAY

40 kil. — Chemin de fer. — Trajet en 1 h. 44 min. — 1re cl., 4 fr. 95 c.; 2e cl., 3 fr. 65 c., 3e cl., 2 fr. 65 c.

8 kil. Bourg-la-Reine (R. 256). A dr., embranch. de Sceaux. — Petit tunnel.

10 kil. *Berny*, halte. — 11 kil. *Antony;* église des XIIe et XVe s.

On franchit la Bièvre. A g. *château de Migneaux*. On entre dans le dép. de Seine-et-Oise.

14 kil. *Massy;* à 2 kil., charmants bois de *Verrières*.

17 kil. *Palaiseau*, 1,949 h., sur l'Yvette; *église* du XVe s., portail roman, clocher de transition; villas. A 4 kil., magnifique château moderne d'*Igny*.

20 kil. *Lozère*, halte. — Beau viaduc sur l'Yvette.

23 kil. **Orsay**, sur l'Yvette; *église* des XIIe, XIIIe et XVIIIe s.; *château de Corbeville;* villas.

26 kil. *Gif;* église du XIIe s.; châteaux. — 31 kil. *Saint-Rémi-lès-Chevreuse*.

[*Corresp.* pour (2 kil. 1/2) Che

Digitized by Google

creuse, 1,892 h., sur l'Yvette; ruines considérables de l'ancien *château*, 2 tours, beau donjon du XIIIe s.; *église* du XIVe s.; — (7 kil.) *Dampierre* (magnifique *château* des XVIe et XVIIe s.).]

36 kil. *Les Troux.*

40 kil. **Limours**, 1,188 h.; dans l'*église*, vitraux du temps de François Ier.

ROUTE 258.

DE BORDEAUX A CETTE

476 kil. — Chemin de fer. — Trajet en 11 h. par trains express; en 12 h. 20 min. et en 17 h. par trains omnibus. — 1re cl., 58 fr. 60 c.; 2e cl., 44 fr.; 3e cl., 32 fr. 20 c.

DE BORDEAUX A TOULOUSE

257 kil. — Trajet en 5 h. 30 min., par trains express; en 6 h. 30 min. et 9 h. 10 min., par trains omnibus. — 1re cl., 31 fr. 65 c.; 2e cl., 23 fr. 75 c.; 3e cl., 17 fr. 40 c.

A dr. ligne de Bayonne (R. 259). — 6 kil. *Bègles.* — 7 kil. *Villenave d'Ornon;* vestiges d'*aqueducs* romains, mon. hist.

9 kil. *Cadaujac.* — 14 kil. *St-Médard d'Eyrans.*

[Excursion à (6 kil.) **la Brède**, 1,556 h., *église* avec façade romane (mon. hist.); **château de Montesquieu** (mon. hist.), XIIIe, XVe et XVIe s., donjon du XIIIe s., chambre de Montesquieu (meubles du célèbre écrivain); bibliothèque (manuscrit des *Lettres persanes;* fresques anciennes).]

19 kil. *Beautiran.* — (A dr. *Castres* (*camp* romain, mon. hist.). — 21 kil. *Portets.* Sur la rive dr. de la Garonne, *château* *église* romane (mon. hist.) de *Langoiran.* — 24 kil. *Arbanats.*

28 kil. *Podensac*, 1,601 h.; bon vin blanc; église romane. — A dr., *Rions* conserve des *murailles* d'enceinte (mon. hist.).

[Excursion à (2 kil.) **Cadillac**, 2,777 h., sur la rive dr. de la Garonne; enceinte fortifiée; *château* du XVIe s. (mon. hist.), converti en maison de détention; *église* à une nef (mon. hist.). — A (3 kil.) *Loupiac de Cadillac, église* romane, mon. hist. du XIe s.].

34 kil. *Barsac.* — 37 kil. *Preignac;* en face, *Ste-Croix-du-Mont*, église du XIIIe s., retouchée aux XVe et XVIe s., beau portail. — A 7 kil. de Preignac se trouve *Sauternes;* vins renommés; église romano-ogivale; château ruiné du XIIIe s.

42 kil. **Langon**, 4,647 h., sur la Garonne; ruines de 2 *enceintes* (mon. hist.) dont l'une du XIIIe s.; ruines de *Notre-Dame-du-Bourg*, XIIe s.; belles *promenades;* belle vue de la *terrasse; pont suspendu.*

A Sainte-Foy, R. 203; — à Dax, par Mont-de-Marsan, R. 267; — à Pau, R. 288.

Pont sur la Garonne; viaduc courbe de 32 arches.

45 kil. **Saint-Macaire**, 2,218 h., sur la Garonne; restes de 3 *enceintes* (mon. hist.) des XIIe-XIVe s.; **église** romano-ogivale de **Saint-Sauveur** (mon. hist.) du XIIe s., peintures murales (XIIIe ou XIVe s.) maladroitement restaurées; *maisons* des XIIIe, XIVe et XVIe s. — A 7 kil., pèlerinage de *Verdelais.*

De St-Macaire à Sainte-Foy, R. 203.

Digitized by Google

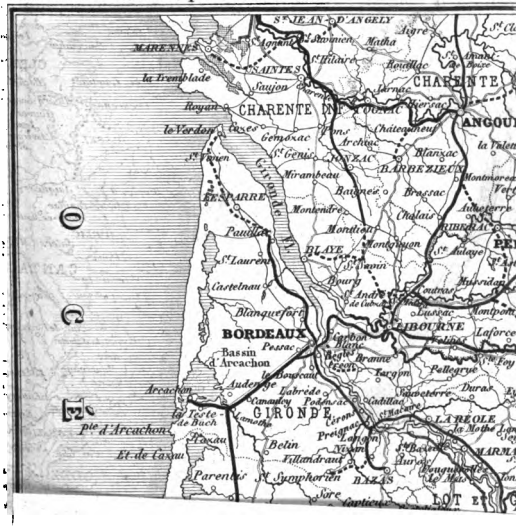

Digitized by Google

Digitized by Google

48 kil. *St-Pierre-d'Aurillac.* — 52 kil. *Caudrot.* — A *St-Martin de Sescas*, curieuse *église* romane. — Pont sur le Drot.

56 kil. *Gironde;* ruines du château des *Quatre-Fils-Aymon.* 2 petits tunnels.

61 kil. **La Réole**, 4,096 h., ch.-l. d'arr., sur la Garonne. — *Église Saint-Pierre* (mon. hist., XIIIe et XVe s.).— Restes de *remparts* (mon. hist.). — *Château* en ruines (XIIe-XIVe s.). — *Hôtel de ville* (XIIe et XVe s.). — *Pont* suspendu sur la Garonne. — Belle *promenade* sur le bord du fleuve. — A (15 kil. S.) *Aillas-la-Ville*, *église* romane (mon. hist.) et ruines d'un *château fort* (mon. hist.).

67 kil. *La Mothe-Landeron.*

On passe dans le dép. de Lot-et-Garonne. — 72 kil. *Saint-Bazeille* (beau clocher de la Renaissance).

79 kil. **Marmande**, 8,513 h., ch.-l. d'arr., sur la Garonne, port de commerce fréquenté.— *Église* (mon. hist.), XIIIe-XVe s.; magnifique rosace; beau retable du XVIIIe s. — *Cloître* (mon. hist.). — *Promenade* et *boulevards.* — *Pont* suspendu. — *Châteaux.*

De Marmande à Sainte-Foy, R. 204; — à Bergerac, R. 206; — à Mont-de-Marsan, R. 269.

89 kil. *Fauguerolles.*

Corresp. pour (5 kil.) *le Mas-d'Agenais*, 2,056 h.; vestiges romains; église romane du XIIe s. (mon. hist.).]

Ag., *Gontaud* (église romane).

96 kil. *Tonneins*, 8,275 h., sur un coteau dominant la Garonne (pont suspendu); promenade de l'*Esplanade ; église d'Unet* en partie romane ; manufacture de tabacs.

A Villeneuve-d'Agen, R. 208.

104 kil. *Nicole* (commerce d'abricots), au confluent du Lot et de la Garonne. —.Pont sur le Lot (161 mèt. de long).

108 kil. *Aiguillon*, 3,577 h.; belle *église* ogivale moderne; mur romain recouvrant deux *souterrains; château*, mélange de constructions romaines, gothiques, du moyen âge et modernes. — à 2 kil., la *Tourrasse*, tour regardée comme un tombeau romain.

116 kil. *Port-Sainte-Marie*, 2,604 h., sur la Garonne; *églises : Saint-Étienne* (XIVe s.), *Notre-Dame* (XIVe s.).

A Auch et à Mirande, R. 270.

122 kil. *Fourtic.* — 127 kil. *St-Hilaire.* — 130 kil. *Colayrac.*

136 kil. **Agen**, 18,887 h., ch.-l. du dép. de Lot-et-Garonne, siége d'une cour d'appel, sur la Garonne que traversent 2 *ponts* et le *pont-aqueduc* du canal Latéral (23 arches). — *Églises: cathédrale de Saint-Caprais* (mon. hist.), XIe-XVIIe s.; peintures murales, mosaïque; — *des Jacobins* (XIIIe s., belles peintures de cette époque); — *Saint-Hilaire*, XVe s.; peintures et vitraux; — *Sainte-Foy* et *Notre-Dame du Bourg* (XIIe et XIVe s.). — Prairie bornée par d'anciens murs de défense et une abside du XIIe s., dont dépendait la

Digitized by Google

crypte des Martyrs (ve s.?). — Au collége Saint-Caprais, *chapelle* romane (tombeaux antiques). — *Hôpital Saint-Jacques*, tombeau de Mascaron ; belles peintures. — Élégante *préfecture*, 1775, portraits curieux.— Restes de la *maison de Montluc*. — *Bibliothèque* (18,000 vol.); *musées* d'art, d'histoire naturelle et d'archéologie. — *Galerie* à arcades du XIVe s., rue Puits-du-Saumon. — Promenades de la *Plate-forme* et du *Gravier*. — Dans le vallon de Vayronnes, *maison* et *fontaine de Scaliger*, *vigne* du poëte Jasmin.

D'Agen à Paris, par Périgueux et Limoges, R. 180 ; — à Sainte-Foy, R. 205 ; — à Bergerac, par Villeneuve-d'Agen, R. 207 ; — à Tarbes, R. 264 ; — à Pau, par Aire, R. 265.

141 kil. *Bonnencontre*.

De Bonnencontre à Tarbes, R. 264.

145 kil. *Sauveterre*. — 150 kil. *St-Nicolas de la Balerme*, sur la Garonne. — On passe dans le dép. de Tarn-et-Garonne.

156 kil. *La Magistère*. — Pont sur le canal Latéral.

162 kil. *Valence d'Agen*, 3,625 h., sur le canal Latéral ; *maison de la Foi*, où siégèrent les inquisiteurs.

169 kil. *Malauze*.— Beau pont suspendu sous lequel passe la voie ferrée.

178 kil. **Moissac**, 9,056 h., ch.-l. d'arr., sur le Tarn et le canal Latéral. — **Église** (mon. hist.) du XVe s.; narthex et tour du XIe s.; magnifique *portail* du XIIe s. avec **porche** richement sculpté ; sarcophage mérovingien de saint Raymond, et buffet d'orgues donné par Mazarin. — Magnifique **cloître** (mon. hist., 1100-1108), reste d'une abbaye ; belles sculptures. — *Église Saint-Martin* (X^e^, XIe et XVe s.), et à côté restes d'une *maladrerie* du XIIIe s. — *Saint-Jacques* (romane), moderne.— Dans le voisinage de la ville, *fontaine* (curieuses pétrifications) dont les eaux alimentent les fontaines publiques.

De Moissac à Cahors, R. 254.

Tunnel de 85 mèt.; *pont* sur le Tarn (308 mèt.).

187 kil. **Castelsarrasin**, 6,514 h., ch.-l. d'arr., sur l'Azinc, le Merdaillon et le canal Latéral. — *Église Saint-Sauveur*, XIIIe s.; clocher octogonal; stalles sculptées (XVIIe s.). — *Saint-Jean*, XVe s. — Ruines de l'*église* ogivale *des Carmes* (clocher du XIIIe s.). — *Promenades*, sur l'emplacement des anciens remparts.

195 kil. *La Villedieu*. — A g. chemin de fer de Montauban à Capdenac (R. 209).

206 kil. **Montauban**, 25,624 h., ch.-l. du dép. de Tarn-et-Garonne, sur un plateau entre le Tarn, le Tescou et un ravin. — **Cathédrale** (XVIIIe s.) ayant la forme d'une croix grecque ; dans la sacristie, le *Vœu de Louis XIII*, par Ingres. — *Église St-Jacques*, ogivale ; curieuse tour du XIVe s. — *Église* du faubourg de Sapiac ; tableau (*sainte*

Digitized by Google

Germaine Cousin) d'Ingres; monument funéraire élevé à ce peintre. — Beffroi ou *tour de Lautié* (XVIe s.). — *Hôtel de ville*, restauré, renfermant : un *musée* de 300 tableaux (Boucher, Greuze, Jouvenet, Mignard, Carrache, Andrea del Sarto, Philippe de Champaigne, Lesueur, Raphaël, Desforges, le Tintoret, etc.); le **musée Ingres** (environ 1,000 dessins du maître; divers objets lui ayant appartenu); un *musée de curiosités*; un *musée archéologique* (*salle du Prince-Noir*, XIVe s.); la *bibliothèque* (25,000 vol.) et les *archives*. — *Musée d'histoire naturelle* (2e étage de la Bourse). — *Place Royale* (1702). — Promenades : *Allées des Carmes, allées Mortarieu, Jardin d'horticulture et d'acclimatation*, le *quai* et le *cours* (statue d'Ingres). — **Pont** du XIVe s., reliant la ville au faubourg *Ville-Bourbon* (arc de triomphe du XVIIIe s.).

A Paris, R. 209; — à Cahors, R. 255; — à Auch, R. 305.

Forêt de Montech.

218 kil. *Montbartier*.

225 kil. *Dieupentale*.

[*Corresp.* pour (3 kil.) *Verdun-sur-Garonne*, 3,677 h.]

230 kil. *Grisolles*, 2,007 h.; portail (XIIIe s.) de l'*église*.

[*Corresp.* pour (11 kil.) *Fronton*, 2,290 h.; bons vins.]

A g. *Pompignan-Lefranc*; beau château. — On passe dans la Haute-Garonne.

235 kil. *Castelnau d'Estretefonds*.

[*Corresp.* pour (5 kil.) *Grenade*, 4,007 h., sur la Save.]

241 kil. *Saint-Jory*.

250 kil. *Lacourtensourt*.

257 kil. **Toulouse**, 124,852 h., ch.-l. du dép. de la Haute-Garonne, siége d'un archevêché, d'une cour d'appel, à 190 mèt. d'alt., sur la Garonne et au point de jonction du canal Latéral avec celui du Midi, dans une plaine fertile et monotone.

Églises : **Cathédrale** (mon. hist.) des XIIe et XIIIe s.; chœur des XVe et XVIe s.; façade du XVe s.; clocher de 1531; vitraux (XVe-XVIIe s.); tableaux remarquables; — **Saint-Sernin**, la plus belle église romane de France (XIe-XIIIe s.), possède 5 nefs et un transsept contourné ainsi que l'abside par un bas-côté. Chaque croisillon du transsept est flanqué de 2 chapelles en abside, formant à l'extérieur un ensemble splendide couronné par un clocher octogonal (64 mèt.). Les fenêtres des 2 derniers étages de ce clocher se terminent en triangle rectiligne. Sous le chœur (stalles de la Renaissance), crypte, remaniée au XIVe s., célèbre par le nombre de ses *reliques*. Dans les chapelles, *Sainte-Famille*, attribuée au Corrége, beau *Christ* byzantin, *ex-voto* de 1520. Dans le *trésor*, 2 chapes des XIIe et XIIIe s., et riches archives. — Près de Saint-Sernin, *collége de St-Raymond* (XVe s.) servant de

Digitized by Google

presbytère ; — la *Daurade* (1764) ; — la *Dalbade* (xve s.) ; portail sculpté ; — *église du Taur*, xive s. ; 2 absides ; — *des Cordeliers* (xive s.), incendiée en 1871 ; — *Saint-Nicolas*, clocher du xive s. ; — *Saint-Pierre des Cuisines*, xiie s. ; — *des Jésuites*, style du xiiie s. ; belles peintures ; — *chapelle du grand séminaire* (xviie s.) ; peintures de Despax. — Bâtiments des *Jacobins* (xive s.), renfermant les Facultés et la bibliothèque (*V.* ci-dessous). — Dans la *chapelle de l'Inquisition*, cellule de saint Dominique.

Monuments civils : Le Capitole (mon. hist.) ou hôtel de ville, du xvie s. ; façade (1750 à 1760) bâtie par Cammas ; *salle des Pas-Perdus* (3 tableaux de Rivalz et un de Boullongne) ; *salle des Illustres* (43 bustes de Languedociens célèbres) ; *salle de Clémence Isaure* (statue de la fondatrice), où se tient l'Académie des jeux floraux ; *salle des Archives* (bustes, coutelas qui servit à décapiter Montmorency) ; *salle du Trône*, restaurée ; bel *escalier*, *salle du petit consistoire* (1526). — *Palais de justice*, salles curieuses. Sur la place, *statue de Cujas* (1850). — *Hôpital Saint-Jacques*, fondé au xiie s., rebâti. — *Hospice Saint-Joseph*. — Restes de l'*ancien arsenal* et bâtiments dits la *Commutation*. — *Grand théâtre*. — *Observatoire*, sur une colline ; près de là, *obélisque* érigé en mémoire de la bataille du 10 avril 1814. — Sur la place Dupuy, *colonne triomphale*, érigée en l'honneur du général Dupuy. — *Poudrerie*, dans une île (100,000 à 400,000 kilog. de poudre par an). — *Palais du Maréchalat*. — Vastes *casernes*. — *École vétérinaire*.

Musée (ouvert au public le dimanche de midi à 3 h. et tous les jours aux étrangers moyennant pourboire), un des plus riches musées de province, dans un ancien couvent d'augustins (cloîtres des xive et xve s. ; statue du baron Gros ; jardin). Dans le *grand cloître*, 9,000 objets antiques, série de 40 *têtes* d'empereurs ; *médaillier* (4,257 pièces). — Salle des plâtres dans l'ancienne chapelle de Notre-Dame de Pitié.

PEINTURE : 500 toiles dont les principales sont : 1. *Barocci*. Sainte Famille. — 5. *Caravage* (*Michel Ange*). Martyre de saint André. — 25. *Le Guerchin*. Le martyre des saints Jean et Paul. — 36. *Le Pérugin*. Saint Jean l'Évangéliste et saint Augustin. — 58. *Raphaël* (?) Tête colossale de femme. Plusieurs copies des principaux tableaux de ce maître. — 65. *Murillo*. Saint Diégo. — 75. Breughel (dit *de Velours*). Paysage. — 83-84-85. *Van Dyck*. Saint Antoine, le Christ, Achille. — 97. *Jordaens*. Une naïade et un fleuve. — 103. *Van der Meulen*. Arrivée de Louis XIV devant Cambrai. — 112. *Rubens*. Le Christ entre deux larrons. — 142. *Bon Boullongne*. Départ des Tectosages. — 145-149. *Philippe de Champaigne*. La Vierge ; Descente de croix ; le Crucifiement ; l'Annonciation ; Louis XIII donnant le collier de l'ordre du Saint-Esprit. — 152, 153. *Jouvenet*. Fondation d'une ville de la Germanie par les Tectosages ; descente de croix. — 165. *Lesueur*.

Digitized by Google

Le sacrifice de Manué. — 166. *Mignard* (*Pierre*). Ecce homo. — 176. *Oudry*. Hallali. — 184. *Poussin*. Saint Jean-Baptiste. — 188, 189, 190. *Rigaud*. Portraits de Philippe d'Orléans, de Racine et de Dupuy-Dugrez. — 196. *Valentin*. Judith. — 232. *Chalette*. Les 8 Capitouls à genoux devant le Christ. — 255. *Tournier*. Descente de croix. — 313. *Brascassat*. La Sorcière. — 316. *Couture* (*Thomas*). La soif de l'or. — 317. *Eugène Delacroix*. Muley-abd-err-Rahmann, sultan du Maroc. — 318. *Diaz*. Nymphes et amours. — 336. *Gérard* (le *baron François*). Portrait de Louis XVIII. — 351. *Gros*. L'Amour et Vénus. — 359. *Isabey* (*Eugène*). Port de Boulogne.

SCULPTURE : Chloris de *Pradier*.

Collection ethnographique. — *Musée d'histoire naturelle* (ouvert le dimanche de midi à 6 h.). — *Bibiothèque publique* (ouverte tous les jours, de 10 h. à 3 h., excepté le dimanche et pendant les mois de septembre et d'octobre), 60,000 vol., 700 manuscrits; éditions des XVe et XVIe s.

Hôtels et maisons (classés parmi les mon. hist.): *hôtel d'Assezat* (XVIe s.), près du Pont-Neuf; *maison de pierre* (fin du XVIe s.), rue Dalbade; presque en face de la précédente, *hôtel Saint-Jean*, œuvre de J.-P. Rivalz; n° 22 de la même rue *hôtel Felzins*; rue du Vieux-Raisin, *hôtel de Lasbordes* (1515), élevé sur les dessins de Bachelier; *hôtel Bernuy* (le lycée), XVe s.; *hôtel Duranti*, XVe s.; rue de la Bourse, 20, *maison* du XVe s.; à l'angle de la rue Peyras, *niche* abritant une statue de saint Pierre, XVe s.; *moulin* monumental du *Bazacle* (34 meules).

Ponts et château d'eau : *pont Neuf* (1543-1626); *pont* suspendu *de Saint-Pierre* (5 cent. de péage); *pont de Tounis* (1514-1516), en briques; *pont* suspendu *de Saint-Michel* (1842) au-dessus des canaux du Midi et de Brienne, 2 ponts, dits *ponts jumeaux* (bas-relief allégorique); *château d'eau*, construit de 1821 à 1824, à l'extrémité du pont Neuf, par M. Abadie (5 millions de lit. d'eau filtrée). Nouveau château d'eau alimenté par des galeries de filtrations construites à la *prairie des Filtres*.

Promenades, places : *Jardin des plantes* (portail orné de 8 colonnes de marbre); en face, *jardin royal; allées Saint-Michel, Saint-Étienne des Zéphirs, des Soupirs*, et *Grande allée* aboutissant au *Grand-Rond* ou *Boulingrin* (jet d'eau); *cours Dillon* (belle vue); *allée La Fayette* (*statue*, en marbre blanc, de *P. P. Riquet*, par M. Griffoul-Duval, 1853). — *Places du Capitole, La Fayette, Saint-Georges* (vaste bassin), *Saint-Étienne* (obélisque-fontaine), de la *Trinité* (jolie fontaine de M. Vitry, avec sculptures par Romagnesi), *des Carmes* (vaste bassin en marbre blanc), *Dupuy* et *du Salin*. — Au *Petit-Gragnague, mausolée* du lieutenant-colonel Forbes, tué en 1814.

Industrie, commerce, canaux. Toulouse est le principal entrepôt du Midi, pour les vins, blés, laines, savons, huiles, fe-

Digitized by Google

la quincaillerie et la mercerie. — Ébénisterie, chapellerie, impression d'indiennes, cuivre et fer laminés, cuirs, drap, papier; fabrique de faux, limes et acier, la plus belle de France (500 ouvriers).

Le **canal du Midi**, créé par Riquet, unit l'Océan à la Méditerranée; son parcours total est de 241,664 mèt. — Le *canal latéral* à la Garonne, qui va de Toulouse à Castets sur la Garonne, commencé en 1838, est long de 205,823 mèt. (56 écluses), y compris l'embranchement de Montauban. — Le *canal de Brienne* (1778), long de 1,573 mèt., se réunit avec les 2 autres dans le *port de l'Embouchure* (240 mèt. de long, 40 de large près de l'écluse et 50 mèt. aux ponts jumeaux). — *Excursions* : à (5 kil.) *Blagnac*, pittoresquement situé sur la Garonne; à (15 kil.) *Pibrac*, pèlerinage; à *Vieille-Toulouse*.

De Toulouse à Paris, R. 211; — à Bayonne, R. 275; — à Auch, R. 305; — à Saint-Girons, R. 305; — à Foix, R. 307; à Castres, par Lavaur, R. 327.

DE TOULOUSE A CETTE

219 kil. — Chemin de fer. — Trajet en 5 h. 15 min., par les trains express; en 7 h. 20 min. et 8 h. 5 min., par les trains omnibus. — 1re cl., 26 fr. 95 c.; 2e cl., 20 fr. 25 c.; 3e cl., 14 fr. 80 c.

On croise (pont-tunnel) la route de Toulouse à Castres. A dr., chemin de fer de Montrejeau. Vallée du Lhers.

13 kil. *Escalquens*. — 19 kil. *Montlaur*, v. exposé au mistral qui ralentit quelquefois la marche des trains. — 23 kil. *Baziége*. — 27 kil. *Villenouvelle*.

33 kil. **Villefranche-de-Lauraguais**, 2,648 h., ch.-l. d'arr. — *Église* du XIVe s.

40 kil. *Avignonet*; belle *église* du XIVe s. — On passe dans l'Aude où l'on croise le canal du Midi

45 kil. *Ségala*. — A 1 kil. 1/2, au point de partage des eaux du canal du Midi, *pierres de Naurouse*, dominées par un *monument* élevé (1825-1827) aux frais des descendants de Riquet (belle vue).

50 kil. *Mas-Saintes-Puelles*.

55 kil. **Castelnaudary**, 9,328 h., ch.-l. d'arr. — *Bassin* (1,200 mèt. de circonf.) servant de port et dominé par une belle promenade. — 5 *fontaines* monumentales. — *Église* du XIVe s. remaniée au XVIIIe. — A (7 kil.) *Saint-Papoul*, ancienne cathédrale romane et du XIVe s.

A Albi, par Castres, R. 331.

63 kil. *Peyiora*. — 69 kil. *Bram*; château des Lordat, XVIIe s. — 76 kil. *Alzonne*, 1,510 h. — A g., *château d'Alzau*.

83 kil. *Pézens* ou *Voisins*.

91 kil. **Carcassonne**, 23,644 h., ch.-lieu du dép. de l'Aude, sur l'Aude et le canal du Midi, divisée par l'Aude en ville basse et cité. La **ville basse** est moderne, sauf l'*enceinte*, XIVe s. — *Églises : cathédrale St-Michel* (XIIIe s.; tombeaux des XIIIe et XIVe s.), restaurée depuis 1849, — *St-Vincent* (clocher du XVe s.; beaux vitraux); — *des Carmes*, XVe s. — A l'extrémité O. du Vieux-Pont, *chapelle* du XVe s. — *Préfecture*. — *Musée*, ouvert les dimanches et jeudis de 11 h.

Digitized by Google

à 4 h. (dans la cour, *observatoire* populaire) ; au rez-de-chaussée, œuvres d'art, curiosités, antiquités ; au 1er étage, peintures (250). — *Bibliothèque publique* (ouverte tous les jours de midi à 4 h.), dans l'ancien palais de justice, 18,000 vol. — *Archives départementales* (diplôme de Charlemagne de 768). — *Chapelle de Notre-Dame de la Santé* (xve s.). — *Maisons du Sénéchal, Cros* (xvie s.), *de Rolland du Roquan* (xviiie s.), et plusieurs du xviie s. — Sur la *place Vieille*, *fontaine* en marbre, par les Barata (1770) ; statue de Neptune. — *Jardin public* (colonne en marbre). — *Place Sainte-Cécile, esplanade, boulevards.* — *Pont-Vieux* (xiiie s. ; 110 mèt. de long) et *Pont-Neuf* (1841-1846 ; 119 mèt.), faisant communiquer la ville basse avec la cité.

La **Cité**, sur une colline escarpée, vieille ville aux rues tristes et désertes, est une des principales curiosités archéologiques de la France. — Les **fortifications** (mon. hist.), en restauration, se composent de 2 enceintes qui, défendues par une cinquantaine de tours, s'arrêtent toutes deux au château. L'enceinte intérieure (1,100 m.), construite en partie par les Visigoths au ve s., a été restaurée au xiiie par Philippe le Hardi. L'enceinte extérieure (1,500 m.) a été bâtie au xiiie s., par saint Louis et Philippe le Hardi. *Porte de l'Aude* (xve et xviie s.), *porte Narbonnaise* (fin du xiiie s. ; belle vue du sommet) ; *tours de l'Évêque* (xiiie s.), *de Mipadre, de Saint-Nazaire, du Trésau* (xiiie s.) ; tour dite le *Sacraire de Saint-Sernin*. — Buste en pierre de *dame Carcas* (xvie s.), près de la porte Narbonnaise. — Le **château** (pour le visiter s'adresser au concierge), mélange de toutes les époques, mais datant surtout du xiiie s., est flanqué de tours (xiiie s.), et protégé de 3 côtés par un fossé profond, que défend, en outre, du côté de la ville, une demi-lune crénelée (xiiie s.). — Près des bâtiments, *puits* du xie s., avec margelle du xve. — **Église Saint-Nazaire** (mon. hist. récemment restauré), fondée au ve s., reconstruite en 1096 et achevée au xive s. (nef du xiie s. ; transsept, chapelle et chœur de la plus légère et de la plus merveilleuse architecture du xive s.). Admirables vitraux du xive s. et de la Renaissance. Dans la *chapelle St-Pierre-et-St-Paul*, beau *tombeau* du P. de Roquefort avec sa statue et celles de 2 diacres (xive s.). Dans la *chapelle Saint-Laurent*, curieux *bas-relief*. Dans la petite sacristie (xiiie s.), *tombeau* remarquable de l'évêque Radulph (xiiie s.). *Crypte* du xie s., restaurée.

Port, l'un des plus beaux du canal du Midi ; beaux *ponts* à l'entrée et à la sortie.

A Foix et à Pamiers, R. 317 ; — à Montlouis, par Limoux et Quillan, R. 318 ; — à Mazamet, R. 329.

Ponts sur le canal du Midi et

Digitized by Google

sur l'Audet; tunnel de 300 mèt.

98 kil. *Trèbes*, au confluent de l'Aude et de l'Orbiel; *aqueduc* construit par Vauban.

103 kil. *Floure*. — 108 kil. *Capendu*, 953 h. — 116 kil. *Moux*. — Au N., *Rieux-Minervois*; **église** polygonale (mon. hist.) du XIe au XIIe s., un des plus curieux édifices du Midi.

127 kil. *Lézignan*, 3,969 h.; église du XIVe s.; distilleries. — Pont de 100 mèt. sur l'Orbieu.

135 kil. *Villedaigne*. — A 6 kil. au N., *pont-aqueduc*, construit par Riquet, en 1676, et, plus à l'E., *épanchoir à siphon*, inventé par M. Garripuy et destiné à prévenir le danger d'une trop grande élévation des eaux.

140 kil. *Marcorignan*. — Pont sur le canal de la Robine.

149 kil. **Narbonne**, 17,266 h., ch.-l. d'arr., sur le canal de la Robine qui sépare le *bourg* de la *cité*, à 8 kil. de la mer. — **Église Saint-Just** (mon. hist.), XIIIe s., composée d'un chœur (voûtes de 40 mèt. d'élévation), chef-d'œuvre de statique; dispositions originales des chapelles; *tombeaux* d'évêques formant la clôture du sanctuaire; *orgues* de 1741; tapisserie représentant la *Création*; *statue* de la Vierge (XVe s.); copie, par Vanloo, d'un tableau (*Résurrection de Lazare*) de Sébastien del Piombo; dans le *trésor*, ivoires des XIe et XIIe s., autels des XIIIe et XIVe s., missels des XIVe-XVIe s. *Cloître* du XVe s. — *Église Saint-Paul* (mon. hist.), de la 1re moitié du XIIIe s., flanquée de 2 tou sarcophages antiques. — *pelle des Carmélites* ou *d Sébastien* (belles voûtes) bleau de Mignard (*sainte rèse*). — **Hôtel de ville** (hist.), ancien archevêch paré de la cathédrale pa beau cloître du XIVe s.; 3 (XIIIe et XIVe s.); nouvell çade sur les dessins de M. let-le-Duc (style du XIIIe s.) timents reconstruits dan style du XIVe s.; *église Madeleine*; *chapelle Saint-* (XIVe s.); *chapelle de Marie-Mineure* (2 tours de t *fontaines* du XVIe s.; belle romane, en marbre; tou XIIe s. L'ancienne salle des des est occupée par le *m lapidaire*. Un escalier m mental (1620) conduit a étage, où l'on trouve à g salle de la *bibliothèque* (vol.; collection originale procès-verbaux des états Languedoc) et à dr. le **M de peinture** (9 salles; tabl de Mignard, de Rubens, de la *Transfiguration* d phaël; riche collection cé que, 2,630 médailles; pi celtiques; collection de g res, de meubles, de tapiss de faïences; objets étrusq du moyen âge; moulage l'antique), ouvert au pub dimanche de 2 h. à 5 h. e les jours aux étrangers. — *son* du XVIe s.

[A 10 kil. au S.-O., **abbay Fontfroide**: église du XIIe s., capitulaire du XIIIe; *cloître*

Digitized by Google

hist.) du XIIIe s., restauré aux XIVe et XVIIIe s.]

De Narbonne à Perpignan, R. 320.

Pont sur le canal de la Ricardelette.

156 kil. *Coursan*, 2,538 h., sur l'Aude ; *puits artésien* d'eau thermale gazeuse et ferrugineuse ; *église* fortifiée. — Pont sur l'Aude. On entre dans l'Hérault.

165 kil. *Nissan*.— A g., chaîne des Cévennes. *Tunnel de Malpas* (500 mèt.), au-dessous du canal du Midi et au-dessus de la *galerie de Montady*. Pont sur l'Orb.

175 kil. **Béziers**, 31,468 h., ch.-l. d'arr., sur une colline, au-dessus de l'Orb et du canal du Midi. — *Églises :* **Saint-Nazaire** (mon. hist.), des XIIe-XIVe s.; clocher (46 mèt.), 2 tours et pourtour extérieur du chœur, couronnés de créneaux et mâchicoulis. *Cloître* du XIVe s.; fenêtres ornées de grilles de la même époque ; — *Saint-Aphrodise* (Xe s.), agrandie au XIVe s.; crypte ; — *de la Madeleine* (IXe s.), remaniée au XVIIIe; tableau de Coustou ; — *St-Jacques* (XIIe s.), remaniée ; mosaïques ; — *des Récollets* ou *Pénitents blancs* (XVe ou XVIe s.); — *chapelles* du collége (XVIIe s.), du *Bon-Pasteur* (1862). — Ancien *évêché*, occupé par la sous-préfecture et le palais de justice. — A l'*hôtel de ville* (1742-1764), bibliothèque et *musée*, ouvert tous les jours de 1 h. 1/2 à 4 h.; tableaux du Dominiquin (*Grégoire XV*), du Titien (*Tobie ensevelissant les morts*); buste du *P. Vanière*, par David, d'Angers ; collection de vases grecs et de médailles. — *Théâtre*, bas-reliefs de la façade, par David, d'Angers. — *Colonne* (15 mèt.) avec statue de la *Vierge Immaculée* (1856). — Sur la place de la Citadelle, *statue* en bronze de *P. P. Riquet*, par David d'Angers (1838). — *Statue de Pépezuc*. — *Vieux pont* (17 arches, 245 mèt. de long), du XIVe s. — 4 ponts sur l'Orb. — Magnifique promenade du *plateau des Poëtes*. — A 1 kil. S.-O., belle *écluse de Fonserannes*, construite par Riquet (8 sas étagés). — A l'embouchure de l'Orb (14 kil.), *bains de mer*.

De Béziers à Castres, par Saint-Pons et Mazamet, R. 328; — à Albi, R. 332; — à Murat, par Millau, R. 335; — à Pézenas, R. 348.

Pont-viaduc sur l'embranchement de Graissessac.

181 kil. *Villeneuve-lès-Béziers*, sur le canal du Midi; église romane; vieille tour.

193 kil. *Vias; église* fortifiée du XIVe s. (mon. hist); *maison* romane. — A 1 kil. S.-O., **pont-aqueduc** sur le Libron, construit par M. Maguès et l'un des travaux d'art les plus remarquables du canal du Midi.

A g., embranch. de Lodève; pont sur le canal du Midi.

197 kil. **Agde**, 8,829 h., sur le canal du Midi et l'Hérault, à 5 kil. de la Méditerranée. — *Port*. — *Cathédrale* (mon. hist.), XIe ou XIIe s.; mâchicoulis très-anciens; tour. — Restes d'un *cloî-*

Digitized by Google

tre (XIIIe ou XIVe s.). — *Ile* basaltique *de Brescou*.

[*Corresp.* pour (21 kil.) *Mèze*, 6,821 h., sur l'étang de Thau; *église* du XIIIe s.).]

D'Agde à Lodève, R. 347.

Ponts sur le canal et l'Hérault. — A dr. la mer, à g. étang de Thau, dans lequel vient se terminer le canal du Midi.

202 kil. *Les Onglous*, à l'entrée du canal du Midi (2 belles jetées, fanal). — A g. les vastes *salines* de Cette, que longe au N. le canal de circonvallation de l'étang de Thau.

219 kil. (476 kil. de Bordeaux) Cette (R. 139).

ROUTE 259.

DE BORDEAUX A BAYONNE

198 kil. — Trajet en 4 h. 25 min. et 5 h. 50 min. 1re cl., 24 fr. 40 c.; 2e cl., 18 fr. 30 c.; 3e cl., 13 fr. 40 c.

A g., ligne de Cette; à dr., vignoble du *Haut-Brion*. On passe sur un remblai à côté du viaduc du chemin de fer de la Teste.

6 kil. *Pessac*, 2,799 h.— A g., *vignes du pape Clément*.

11 kil. *Gazinet*. On entre dans les **Landes**, plaines marécageuses et stériles qui forment un immense plateau entre le Médoc, l'Adour, la mer et la Gélise, et dont le reboisement et la culture ont été entrepris sur une vaste échelle.

18 kil. *Pierroton*. — 23 kil. *Croix d'Hins*. — 27 kil. *Marcheprime*. — 33 kil. *Canauley*. — 37 kil. *Facture*.

40 kil. **Lamothe**, bifurca

A Arcachon, R. 261.

52 kil. *Caudos*. — 63 kil. *gos*. — On entre dans le dép. Landes. — 76 kil. *Ichoux*.

89 kil. *Labouheyre*. *Pa* débris des remparts. — *É* du XVe s., restaurée. — *Col* surmontée d'un aigle.

97 kil. *Solferino*. — 109 *Morcenx* (buffet).

A Tarbes, R. 263; — à Bagn de-Bigorre, R. 298.

123 kil. *Rion*. — 134 kil. *luque*. — 141 kil. *Buglose*, de naissance de saint Vin de Paul; *chêne* du saint; *pelle*, *hospice*; *maison* où s Vincent est né.

148 kil. **Dax**, 9,366 h., c d'arr., sur l'Adour, relié pa pont au faubourg du *Sabla Château* fort du XIVe s. (case — *Remparts* en partie dém *Églises* : *Saint-Paul* (mon. du XVIIe s.); — *cathédrale* bâtie au XVIIIe s.; sacristie, che et magnifique porte (1 tues sculptées) du XIIIe s. *Saint-Vincent*; pierre tom du saint (XIe s.), sarcoph anciens.— **Fontaine chaude** jaillissant dans un bassin touré d'un portique d'ordre can; vaste *établissement t mal* récent (eaux et boues à 61°). — Fabriques de faïe liqueurs; commerce impor — A (2 kil.) *Saint-Paul-lès-* curieuse église, XIIe s.; — kil.) *Tercis*, établissement t mal; — à (12 kil.) *Pou* 3,302 h., eaux thermales.

Digitized by Google

A Langon, par Mont-de-Marsan, R. 267; — à Pau, R. 262.

158 kil. *Rivière-Saas*, sur l'Adour (*pont* suspendu).— Marais dont la traversée a nécessité des travaux coûteux.— *Château de Bédorrède*.

163 kil. *Saubusse* (château, belle vue).

167 kil. *Saint-Géours*.

173 kil. *Saint-Vincent-de-Tyrosse*, 1,215 h. — 185 kil. *Labenne*. — A 7 kil., *fosse du cap Breton*. — On traverse la forêt domaniale des Dunes du S. au sortir de laquelle on découvre l'Adour et la mer.

195 kil. *Le Boucau*. — On entre dans les Basses-Pyrénées.

198 kil. **Bayonne**, 27,173 h., ch.-l. d'arr., à 5 kil. de l'Océan, au confluent de l'Adour et de la Nive; place forte de 1re classe. *Citadelle* et *hôtel de ville* construits par Vauban, dans le style de la Renaissance (admirable panorama du haut des bastions). La Nive sépare Bayonne du *Petit-Bayonne*, quartier populeux et le moins élégant de la ville. — *Cathédrale* (mon. hist., XIIIe s.) récemment restaurée; clocher de 1500 à 1665, verrières mutilées du XVe au XVIIe s., *dallage* du chœur en mosaïque; débris d'un *cloître* (mon. hist., XIIIe s.). — *Saint-André*, église récente (style du XIIIe s.), dans le Petit-Bayonne. — Restes de l'*enceinte* gallo-romaine (VIe s.). — *Château vieux*, XIIe s.; tours du XVe s. — *Château neuf*, XVe s.— *Arsenal*. — *Mairie*, *douane* et *théâtre* dans un vaste édifice entouré d'arcades. — Belles *promenades* des *Allées marines*, de la *place Grammont*, des *quais de la Nive*, des rues du *Port-Neuf* et du *Gouvernement*. — Bel *hôpital civil* de Saint-Léon, en dehors de la ville. — *Hôpital militaire* (1841). — *Halles* modernes.— *Bibliothèque* (10,000 vol.). — *Cimetière anglais*. — *Port* de deuxième rang (entrée difficile à cause de la barre de l'Adour). — Constructions navales. — A *St-Étienne*, villa *Caradoc*.

Un pont relie à Bayonne le faubourg *Saint-Esprit*, 7,000 h., dont un grand nombre d'Israélites d'origine espagnole. — Église du XVe s. (sculpture représentant la Fuite en Égypte).

[Excursions : à (7 kil.) la **Barre de l'Adour**, un des plus beaux points de l'Océan français; — au (1 kil.) château de *Marrac*.]

De Bayonne à Toulouse, R. 273; — à Biarritz, R. 274; — à Irun, par Saint-Jean-de-Luz, R. 275;— à Cambo, R. 276; — à Pampelune, R. 277; — à Saint-Jean-Pied-de-Port, R. 279; — à Oloron et à Pau, R. 281; — à Mauléon, R. 284.

ROUTE 260.

DE BORDEAUX AU VERDON ET A LACANAU

DE BORDEAUX AU VERDON

105 kil. — Chemin de fer en exploitation de Bordeaux à Pauillac. — Trajet en 1 h. 34 min. et 1 h. 57 m. — 1re cl., 5 fr. 75 c.; 2e cl., 4 fr. c.; 3e cl., 3 fr. 15 c. — Chemi-

Digitized by Google

fer en construction et route de voitures de Pauillac au Verdon.

8 kil. *Blanquefort*, 2,747 h.; ancien *château* (mon. hist.), où commence la célèbre région vinicole du *Médoc* (20,000 hect.).

15 kil. *Ludon;* vignoble de *Château-la-Lagune*. — 18 kil. *Macau*. — A g., vignoble du *Château-Giscours;* à dr., ceux de *Branne*, de *Boyd*, d'*Issan*, de *Palmer*, de *Kirvan* et de *Château-Rauzan*.

25 kil. *Margaux*, célèbre par l'excellence de ses vins.

32 kil. *Moulis; église* romane, mon. hist.— On traverse la Jalle de Saint-Laurent.

41 kil. *St-Laurent-de-Médoc*, 3,146 h., sur la Jalle; *commerce* de vins renommés; élève de moutons. — A dr. *Saint-Julien Beychevelle* et *Château-Latour* (fameux crus du Médoc).

47 kil. Pauillac (R. 179). — A g., vignes du *château du Canet* et de *Brane-Mouton*, contiguës à celles du *Château-Laffitte*. A dr., près du *Cos-d'Estournel*, chemin de *Saint-Estèphe*, le plus grand vignoble du Médoc.

57 kil. *Verteuil*. — 62 kil. *Artiguillon*. — 64 kil. 1/2. *Canquillac*. — 67 kil. *St-Trélody*.

68 kil. **Lesparre**, 3,656 h., ch.-l. d'arr.; restes d'un *château fort* dit l'*Honneur-de-Lesparre*.

A dr., *Gaillan; église* romane (mon. hist.).

85 kil. *Saint-Vivien*, 1,257 h.; *lise* autrefois fortifiée. — Mas salants.— 90 kil. *Talais*.

96 kil. *Soulac*. A (2 kil.) *Vieux-Soulac*, église romane, à demi ensevelie sous les sables.

105 kil. **Le Verdon**, port de relâche pour les navires qui doivent remonter la Gironde ou en sortir.

DE BORDEAUX A LACANAU

44 kil. — Route de voitures.

11 kil. On traverse la Jalle de Blanquefort.

13 kil. *St-Médard-en-Jalle;* poudrerie; aqueduc qui alimente Bordeaux ; restes de 2 camps romain et du moyen âge. — 23 kil. *Salaunes*.

28 kil. *Sainte-Hélène*.

44 kil. *Lacanau*, près de l'*étang* du même nom qui communique avec l'étang d'Arcachon.

ROUTE 261.

DE BORDEAUX A ARCACHON

56 kil. — Chemin de fer. — Trajet en 1 h. 5 min., 1 h. 29 min., 1 h. 38 min., 1 h. 44 min. et 2 h. — 1re cl., 4 fr. 65 c.; 2e cl., 3 fr. 55 c.; 3e cl., 2 fr. 45 c.

40 kil. Lamothe (R. 259). — 43 kil. *Le Teich*. — 47 kil. *Gujan-Mestras* (bains de mer). — 50 kil. *La Hume*; à 20 kil., *étang de Cazau* (6,000 hect.).

53 kil. *La Teste-de-Buch*, 4,462 h.; *cippe* à la mémoire de l'ingénieur Brémontier qui le premier fixa par des plantations les dunes mobiles qui menaçaient d'ensevelir la ville; *forêt* de 3,854 hect.

56 kil. **Arcachon**. — *Bains de mer*, fréquentés par plus de

Digitized by Google

100,000 baigneurs chaque année. – Belle *forêt* de pins (5,600 hect.). — *Église* moderne, style du XVIIIe s., avec un beau *carillon;* flèche de 63 mèt.— *Chapelle de Notre-Dame d'Arcachon*, du XVIIIe s., pèlerinage.— Chapelle *Saint-Ferdinand.* — *Église* moderne *de Notre-Dame des Passes*, dans le quartier du *Moulo.* — *Temple protestant.* — *Château Deganne* (style de la Renaissance). — *Villa Pereire*, dite le *Sans-Souci.*— *Casino* du style mauresque, avec un jardin de 6 hect. Bains d'eau douce, d'eau salée, résineux, hydrothérapie, buvette de sève de pin. — Nombreuses villas.— *Observatoire Sainte-Cécile.* — *Serres d'acclimatation.*

Le **bassin d'Arcachon** est une grande baie d'une superficie de 15,529 hect., où se déversent le canal de Lège, sorti de l'étang de Lacanau, et la petite rivière de Leyre. Il communique avec l'Océan par une large entrée ouverte entre le *cap Ferret* (feu fixe de 1er ordre, 18 milles de portée) et la *pointe d'Arcachon.* Les chenaux sont d'un accès difficile à cause des barres qui s'y forment. — Au milieu du bassin, *île des Oiseaux*, près de laquelle est située la principale ferme-école de l'État pour l'élevage des huîtres.

ROUTE 262.

DE PARIS A PAU

A. Par Bordeaux, Dax et Orthez.

816 kil. — Chemin de fer. — Trajet en 17 h. 54 min., par trains express; en 26 h. 24 min. par trains omnibus. — 1re cl., 100 fr. 75 c.; 2e cl., 75 fr. 55 c.; 3e cl., 55 fr. 40 c.

585 kil. Bordeaux (R. 144).

148 kil. de Bordeaux à Dax (R. 259). — A dr., ligne de Bayonne. Ponts sur l'Adour (147 mèt.) et sur le Luy.

161 kil. *Mimbaste.* — 169 kil. *Misson-Habas.* — On passe du dép. des Landes dans celui des Basses-Pyrénées.

179 kil. *Puyoo;* pont suspendu reliant Puyoo à *Bellocq.*

De Puyoo à Bayonne, R. 281.

185 kil. *Baigts* (pron. *Batet*)

A Saint-Jean-Pied-de-Port, R. 282.

193 kil. **Orthez**, 6,526 h., ch.-l. d'arr., sur le Gave de Pau (belles *cascades*). — *Église* reconstruite au XVe s., sur des murs du XIIe, avec une flèche haute de 43 mèt. — *Pont neuf.* — *Pont vieux* (4 arches ogivales), mon. hist., des XIIIe et XIVe s.; au centre, tour percée d'une baie dite *frinesto dous caperans.* — *Tour Moncade* (mon. hist.), haute de 33 mèt., reste du château du XIIIe s.; belle vue de la plate-forme. — Restes de l'*église de la Trinité* (grange), de l'*université calviniste*, du *collége des Jacobins*, de l'hôtel *de la Lune.* — *Maison* du XVIe s. — Usines diverses. — A 2 kil., sur la route de Dax, champ de bataille d'Orthez; *colonne* élevée au général Foy.

D'Orthez à Mont-de-Marsan, R. 272; — à Saint-Jean-Pied-de-Port, R. 282; — à Oloron, R. 285.

201 kil. *Argagnon.*— 207 kil. *Lacq.*

De Lacq à Oloron, R. 283, *A.*

Digitized by Google

212 kil. *Artix.* — 218 kil. *Denguin.* — 221 kil. *Poey.*

226 kil. *Lescar*, 1,807 h. — Ancienne *cathédrale* romane (mon. hist. du XIIe s.), où furent inhumés plusieurs princes et princesses du Béarn.— *Château de l'Esquirette* (tour du XIIe s.). —Ancien *collége des Barnabites* (école normale). — *Château* de M. Dariste.

231 kil. de Bordeaux (816 kil. de Paris) Pau (*V.* ci-dessous, *B*).

B. Par Tarbes.

863 kil. — Chemin de fer. — Trajet en 26 h. (express jusqu'à Agen) et en 32 h. 5 min. 1re cl., 105 fr. 65 c.; 2e cl., 79 fr. 25 c.; 3e cl., 58 fr. 10 c.

De Paris à Tarbes, 804 kil. (R. 264). — De Tarbes à Pau, 59 kil. (R. 266, *A*).

863 kil. **Pau**, 27,500 h., ch.-l. du dép. des Basses-Pyrénées, est situé à l'extrémité S. du plateau du *Pont-Long*, au-dessus des vallées du Gave et de l'Ousse, et séparé en deux par l'Hédas. La partie la plus grande et la plus ancienne, couronnée par le *château de Pau*, jouit d'une vue admirable. — Le climat de Pau est très-doux; aussi beaucoup de malades viennent y passer l'hiver.

Château d'Henri IV (mon. hist.), rebâti au XIVe s. par Gaston Phœbus, comte de Foix, agrandi au XVe s., embelli au XVIe s. par Marguerite de Valois, femme d'Henri d'Albret ; il est lié à la ville par 3 ponts, dont 1, construit sous Louis XIII, flanqué de 5 tours carrées. *Donjon de Gaston-Phœbus*, haut de 35 mèt. *Salle des Gardes*, *salle à manger des Princes*, *salle des États* (belles tapisseries de Flandre exécutées pour François Ier), *grand escalier*, *petit salon* (tapisseries des Gobelins, vitrail du XVIIe s.), *salon de Bernadotte* (table en mosaïque et cheminée de porphyre envoyée par le roi de Suède), *chapelle* terminée en 1843 (beau vitrail, l'*Adoration des Mages*). Meubles anciens dans les appartements.

Église Saint-Martin, moderne, style du XIIIe s. : *Résurrection*, par E. Devéria. — *Église Saint-Jacques*, récemment bâtie, style du XIIIe s. — *Église de Saint-Louis de Gonzague.* — *Église* en fer des puséistes. — *Église des Jésuites*, style roman. — *Chapelle russe.* — *Palais de justice.* — *Halle neuve* formée de grandes arcades; au-dessus : *mairie*, statue d'Henri IV, par Bosio. *Bibliothèque*, 20,000 vol. *Musée;* collection des marbres des Pyrénées, copie de la *Naissance d'Henri IV* (musée du Luxembourg), exécutée par Devéria. — *Caserne* (vue magnifique). — *Préfecture* (curieuses *archives* du Béarn). — Nouveau *théâtre.* — *Maison* où est né Bernadotte. — *Asile d'aliénés* (200 malades).— *Couvent des Carmélites* (belle vue) et celui *des Ursulines.*

Place Royale, une des plus belles du monde pour la vue que l'on y découvre ; *statue*

Digitized by Google

d'Henri IV, par Raggi ; bas-reliefs d'Étex ; terrasse formant *boulevard*. — *Promenade* admirable du **Parc**, 1 kil. de long (fontaine ferrugineuse), relié par un pont à la *Basse-Plante*. — *Bois Louis*. — A 5 kil. de la ville, *Hippodrome* ; — à 10 kil., *Morlaas*, 1,607 h. ; *église* du XIIIe s. (mon. hist.).

De Pau à Agen, par Aire, R. 265 ; — à Tarbes, R. 266 ; — à Langon, R. 268 ; — à Jaca, R. 287 ; — aux Eaux-Bonnes, R. 288 ; — aux Eaux-Chaudes, R. 289.

ROUTE 263.

DE PARIS A TARBES

PAR BORDEAUX.

585 kil. Bordeaux (R. 144).

DE BORDEAUX A TARBES

A. Par Morcenx et Mont-de-Marsan.

146 kil. — Chemin de fer. — Trajet en 6 h. 47 min. et en 7 h. 20 min. — 1re cl., 30 fr. 30 c. ; 2e cl., 22 fr. 70 c. ; 3e cl., 16 fr. 65 c.

109 kil. Morcenx (R. 259). — 114 kil. *Arjuzanx*, 750 h. — 118 kil. *Arengosse*. — 125 kil. *Igos*.

134 kil. *Saint-Martin-d'Oney*. — Canal souterrain de 3 kil. pour le passage d'un ruisseau.

148 kil. **Mont-de-Marsan**, 8,615 h., ch.-l. du dép. des Landes, au confluent de la Douze et du Midou. — *Bibliothèque* (6,000 vol., précieuses archives). — *La Pépinière*, jardin public. — Promenade de *Montrevel*.

A Langon et à Dax, R. 267 ; — à Marmande, R. 269 ; — à Lectoure, R. 271 ; — à Orthez, R. 272.

162 kil. *Grenade*, 1,658 h., sur l'Adour. — *Église* du XVe s. — Jolie *fontaine*. — A (11 kil.) *Eugénie-les-Bains*, établissement d'eau thermale sulfureuse.

171 kil. *Casères-sur-l'Adour*.

180 kil. *Aire-sur-l'Adour*, 4,744 h. — *Cathédrale* de plusieurs styles. — *Église du Mas-d'Aire* (XIIIe-XIVe s.), avec crypte. — *Grand séminaire* (1858). — Au Mas-d'Aire, *collége* (1553) et *petit séminaire* (XVIIIe s.). — Pont sur l'Adour.

D'Aire à Agen et à Pau, R. 265, *A* ; — à Langon, R. 268.

On entre dans le Gers où l'on franchit l'Adour.

195 kil. *Riscle*, 1,752 h., sur l'Adour. — On entre dans les Hautes-Pyrénées.

204 kil. *Castelnau-Rivière-Basse*, 1,141 h. ; *église* (mon. hist., XIVe s.).

213 kil. *Caussade*.

220 kil. *Maubourguet*, 2,516 h. — *Église* des Templiers.

229 kil. *Vic-en-Bigorre*, 3,889 h. — Ruines d'un château du XIIe s. — A (11 kil. S.-O.) *Montaner*, 823 h., *tour*, mon. hist. du XIVe s.

A g., ligne d'Agen (R. 264).

236 kil. *Andrest*.

246 kil. Tarbes (*V.* ci-dessous, *B*).

B. Par Dax et Pau.

290 kil. — Chemin de fer. — Trajet en 8 h. 25 min. et 10 h. 25 min. — 1re cl., 55 fr. 95 c. ; 2e cl., 26 fr. 95 c. ; 3e cl., 19 fr. 75 c.

Digitized by Google

231 kil. Pau (R. 262, *A*).

238 kil. *Assat.*

248 kil. *Coarraze-Nay.* — A *Coarraze*, ruines d'un *château* (mon. hist.) où fut élevé Henri IV. — A *Nay*, 2,127 h., au confluent du Gave et du Béez : *église*, XVe et XVIe s., porte du XIIe s.; *Maison-Carrée* (mon. hist.), construite, dit-on, par Marguerite de Navarre ; *château de l'Angladure*, moderne.

255 kil. *Montaut-Bétharram.* — A *Bétharram*, *séminaire*, et *pèlerinage* célèbre.

On entre dans les Hautes-Pyrénées.

259 kil. *Saint-Pé*, 2,636 h.; restes d'une *collégiale* (mon. hist.) du XIIe s., et d'un cloître (XVe s.).

270 kil. **Lourdes**, 4,714 h. **Château** (mon. hist.) du XIVe s., ayant longtemps servi de prison d'État; donjon de 30 mèt.; tour de la Prison. — Restes de *murailles* d'enceinte.— *Église;* chœur des XIe et XIIIe s. — Promenades *du Paradis*. — *Grotte de Massavielle*, célèbre par une apparition de la Vierge (1858) et qui attire de nombreux pèlerins. *Chapelle* monumentale du style ogival primitif. Source miraculeuse.— *Grottes du Loup* et *des Espalungues*. — *Lac* occupant l'emplacement d'un glacier. — A 1 kil. au N.-O., école d'agriculture et dépôt de remonte de *Visens*. — Carrières de marbre et d'ardoises.

De Lourdes aux Eaux-Bonnes, par ges et Arudy, R. 292, *A;* — à Cau-s, R. 293; — à Luz et à Saint-Sauveur, R. 294 ; — à Baréges et à Bagnères-de-Bigorre, R 297, *A*.

275 kil. *Adé.* — 280 kil. *Ossun*, 2,438 h.; ancien *château*. — 285 kil. *Juillan* (château moderne).

290 kil. **Tarbes**, 15,565 h., ch.-l. du dép. des Hautes-Pyrénées, sur l'Adour, dans une plaine magnifique. — *Églises : cathédrale* ou *église de la Sède* (mon. hist.), XIVe et XVIIe s.; coupole octogonale du transsept, beau maître-autel ; — *St-Jean*, XIVe s., tour du XIIe ; — *les Carmes*, clocher du XIVe s. (mon. hist.).— *Tour* (mon. hist., XIVe s.) du château de Marguerite de Béarn. — *Préfecture* (ancien évêché). — Belle *caserne de cavalerie*. — *Places de Portelle* et *de Maubourguet*. — *Statue de Larrey*. — *Promenades des Allées* et *du Prado*. — *Musée* dans la *tour* du *jardin Massey;* tableaux de *Sébastian del Piombo, Cuyp, Louis Boulanger, Gérard, Dauzats.*

De Tarbes à Paris, par Agen, R. 264; — à Pau, R. 266; — à Cauterets, R. 293 ; — à Luz et à Saint-Sauveur, R. 294; — à Baréges, R. 296 ; — à Bagnères-de-Bigorre, R. 298.

ROUTE 264.

DE PARIS A TARBES

PAR AGEN.

804 kil. — Chemin de fer. — Trajet en 21 h. 42 min. et 27 h. 47 min. — 1re cl., 98 fr. 40 c.; 2e cl., 73 fr. 40 c.; 3e cl., 54 fr. 10 c.

651 kil. de Paris à Agen (R.

Digitized by Google

180). — 6 kil. (d'Agen) Bonnencontre (R. 258). — *Ponts* sur la Garonne (17 arches), l'Estressol (10 arches) et le Gers.

11 kil. *Layrac; église* (mon. hist., XIe s.), coupole peinte à fresque au XVIIIe s.; ponts sur le Gers et la Garonne.

On traverse le Gers.

19 kil. *Astaffort*, 2,511 h.

On entre dans le Gers.

28 kil. *Castex.*

36 kil. **Lectoure**, 5,735 h., ch.-l. d'arr., sur un plateau dominant le Gers. — Restes de constructions romaines. — *Fontaine* antique consacrée à Diane. — *Église* des XIIIe et XVIe s. (belle *Assomption* du XVIe s.). — Ancien *palais épiscopal*; *chambre des Généraux;* inscriptions tauroboliques du XIIIe s. — *Église des Carmes* (XVIe s.). — Chez M. Bladé, remarquable armoire à vaisselle ou *limande* de Marguerite de Valois. — *Statue du maréchal Lannes.* — *Promenade du Bastion*, belle vue.

A Mont-de-Marsan, R. 271.

Pont sur le Gers.

46 kil. *Fleurance*, 4,515 h.; *église* (mon. hist.) du XIVe s.; *hôpital Saint-Jacques.*

52 kil. *Montestruc.* Pont sur le Gers. — 57 kil. *Ste-Christie.*

62 kil. *Rambert-Preignan.*

70 kil. **Auch**, 13,087 h., ch.-l. du dép. du Gers, bâti en amphithéâtre sur une colline baignée par le Gers. Des escaliers font communiquer la ville haute avec la ville basse. — *Églises :* **cathédrale** *Sainte-Marie* (mon. hist., 1489-1662), bel édifice ogival; *vitraux* (mon. hist.), par Armand de Moles (1513); *mosaïque* du chœur; 113 *stalles* admirablement sculptées; *fonts baptismaux*, monolithe; *sarcophage* mérovingien; *crypte.* — *Saint-Orens*, moderne, avec *chapelle* du XIVe s. (oliphant du XIe s.). — *Tour de César* ou *d'Ante*, XVe s. — *Préfecture.* — *Palais de Justice.* — *Archevêché* (XVIIIe s.). — *Lycée*, ancien collége des jésuites. — *Séminaire* (cabinet d'histoire naturelle; archives). — *Bibliothèque* (20,000 vol.) dans la chapelle (Renaissance) des Carmélites (XVIIe s.). — Bel *asile d'aliénés.* — *Promenades* de la *Place-Royale*, des quais St-Paul et d'*Étigny* (*statue* de M. d'Étigny).

D'Auch à Port-Sainte-Marie, R. 270; — à Bielsa, par Lannemezan, R. 300; — à Montauban, R. 305; — à Toulouse, R. 304.

Pont sur le Gers.

79 kil. *Saint-Jean-le-Comtal.*

91 kil. *L'Isle de Noé; château.*

A Port-Sainte-Marie, R. 270.

Pont sur la Bayse.

98 kil. **Mirande**, 3,885 h., ch.-l. d'arr. — *Enceinte* du XIIIe s. — *Église Notre-Dame*, XVe s. — *Collége*, ancien couvent de Clarisses (XVIIIe s.). — Restes d'un *couvent de Cordeliers*, XIVe s. (bel escalier, fresques). — Élégant *établissement de bains.* — *Boulevards.* — Ruines du *château* des Rohan.

A Port-Sainte-Marie, R. 270.

Digitized by Google

Plusieurs tranchées et remblais. *Viaduc* de 250 mèt. — 107 kil. *Laas. Tunnel* de 63 mèt.

114 kil. *Miélan*, 1,910 h., sur une colline (belle vue). — 125 kil. *Villecomtal*. — On entre dans les Hautes-Pyrénées.

128 kil. *Rabastens*, 1,320 h., au confluent de l'Estéous et du canal d'Alaric; *église* du XIVe s.

Après avoir traversé l'Adour, on rejoint la ligne de Bordeaux à Tarbes, à (135 kil.) Vic-en-Bigorre (R. 263). — 18 kil. de Vic à (153 kil.) Tarbes (R. 263).

ROUTE 265.

D'AGEN A PAU

PAR AIRE.

156 kil. Route de voitures. Serv. régulier de Condom à Nogaro et d'Aire à Pau (7 fr. 50 c., 6 fr. et 5 fr.).

7 kil. *Estillac* (château du XVIe s.; tombeau de Blaise de Montluc). — 9 kil. *Aubiac; église* (mon. hist.) du XIe s.

14 kil. *La Plume*, 1,638 h. — 19 kil. *Lamontjoie*. — On passe dans le Gers.

25 kil. *Ligardes* (établissement d'eau minérale de *Storts*). — A g. chemin de (6 kil.) *la Romieu* (*église* de l'ancien prieuré flanquée de 2 tours; cloître; maisons ogivales.

40 kil. **Condom**, 8,282 h., ch.-l. d'arr., sur une colline dominant le confluent de la Bayse et de la Gèle. — *Église* ogivale (mon. hist. du XVIe s.). — *Cloître* ogival. — Ancienne *chapelle épiscopale*. — *Promenades des Allées, pépinière* et *boulevard*. — Vieux *château de Cahuzac*.

De Condom à Port-Sainte-Marie, à Auch et à Mirande, R. 270; — à Lectoure et à Mont-de-Marsan, R. 271.

50 kil. *Mouchan*. — 56 kil. *Gondrin* (pèlerinage de *Notre-Dame de Tonneteau*). — On traverse l'Auzoue et l'Izaute. A dr., *château* ruiné *de Garderon*.

68 kil. *Eauze*, 4,362 h.

A Mont-de-Marsan et à Lectoure, R. 271.

72 kil. A g., route d'Auch (R. 264). — 78 kil. *Manciet*. — On franchit la Douze et le Midou.

85 kil. *Nogaro*, 2,588 h. — 89 kil. *Arblade-le-Haut* ou *le-Comtal*. — 95 kil. *Lupé*. — 101 kil. *Vergognan*. — 104 kil. *Barcelonne*. — On entre dans le dép. des Landes.

106 kil. Aire-sur-l'Adour (R. 263). — On entre dans le Gers, puis dans les Basses-Pyrénées.

123 kil. *Garlin*, 1,305 h. — 135 kil. *Auriac*. — 141 kil. *Navailles; château* des Gontaut-Biron; église des XIe et XIIe s. — On traverse la plaine du *Pont-Long*.

156 kil. Pau (R. 262).

ROUTE 266.

DE PAU A TARBES

A. Par le chemin de fer.

39 kil. — Trajet en 1 h. 55 min., 2 h. 5 min. et 2 h. 25 min. — 1re cl., 7 fr. 25 c.; 2e cl., 5 fr. 45 c.; 3e cl., 4 fr.

59 kil. Tarbes (R. 273).

B. Par la route de terre.

39 kil. — Route de voitures.

16 kil. *Soumoulou*. A dr., route

Digitized by Google

de (10 kil.) *Pontacq*, 2,856 hab.

20 kil. *Ger*. On entre dans les Htes-Pyrénées. A dr., *Ibos; église*, mon. hist. des XIVe et XVe s.

39 kil. Tarbes (R. 263).

ROUTE 267.

DE LANGON A DAX

PAR MONT-DE-MARSAN.

159 kil. — Chemin de fer de Langon à Bazas. — Trajet en 39 min. — 1re cl., 2 fr. 45 c.; 2e cl., 1 fr. 85 c.; 3e cl., 1 fr. 35 c. — Route de voitures de Bazas à Dax. — Service de dilig. de Mont-de-Marsan à Dax.

A g., ruines du **château de Roquetaillade** (mon. hist.), du XIVe s., et *chapelle* du XIIIe s.

12 kil. *Le Nizan*.

[*Corresp.* pour (7 kil.) **Villandraut**, 1,104 h. (*église* du XIVe s.; ruines considérables d'un château du XVIe s.), d'où l'on peut gagner Bazas par (14 kil.) **Uzeste** (*église*, mon. hist. du XIVe s., tombeau du pape Clément V).]

20 kil. **Bazas**, 5,023 h., ch.-l. d'arr. — Ancienne **cathédrale** (mon. hist.), reconstruite au XIIIe s.; piliers de la nef du XIe s.; clocher des XVe et XVIe s.; portail O. des XIIIe et XIVe s. — *Église de Notre-Dame du Mercadil* (XVIe s.), servant de boulangerie. — Restes des *murailles* (XVe s.), flanquées de tours; porte *Gisquet*. — *Grande place*. — *Maisons* du XVIe s. — Belles *promenades*.

37 kil. *Captieux*, 1,444 h. — 52 kil. *Le Poteau*. — On entre dans les Landes.

67 kil. *Roquefort*, 1,732 h.; ruines d'un *château*.

A Pau, R. 268.

Pont sur la Douze. A g., route d'Aire (R. 268).

79 kil. *Caloy*, où l'on rejoint à g. la route de Marmande (R. 269).

89 kil. Mont-de-Marsan (R. 263). — On croise la voie ferrée. Forêt de pins.

97 kil. *St-Perdon*.

102 kil. *Campagne*.

107 kil. *Meilhan*.

116 kil. *Tartas*, 3,002 h., sur la Midouze; *église* ogivale moderne. — Pont sur la Midouze.

120 kil. *Begaar*.

128 kil. *Pontoux*. A (5 kil.) *Préchac*, établissement d'eaux thermales.

139 kil. Dax (R. 259).

ROUTE 268.

DE LANGON A PAU

157 kil. — Route de voitures. — Serv. de corresp. entre Aire et Pau (7 fr. 50 c., 6 fr. et 5 fr.).

67 kil. Roquefort (R. 267). — 75 kil. On croise la route de Marmande à Mont-de-Marsan (R. 269). — 80 kil. *Château de la Bataille*.

84 kil. *Villeneuve de Marsan*, 2,103 h.; belles *promenades*. — 91 kil. *Saint-Gein*. — On croise le chemin de fer avant de laisser à droite la route de Cazères (R. 263).

107 kil. Aire-sur-l'Adour (R. 263). — 50 kil. d'Aire à (157 kil.) Pau (R. 265).

Digitized by Google

ROUTE 269.

DE MARMANDE A MONT-DE-MARSAN

100 kil. — Route de voitures.

Ponts sur la Garonne, le canal et l'Avance.

24 kil. *Casteljaloux*, 3,044 h.; ruines d'un château et de plusieurs couvents; *maison de Xaintrailles; cachots* souterrains de la mairie; 2 établissements de bains d'eau ferrugineuse. A 14 kil., *bains du Cours*.

26 kil. A g., chemin des (1 kil.) *Forges de Neuffons* et de la *papeterie de Clarens* (magnifiques *sources de l'Avance*). — On franchit le Tren, qui fait mouvoir plusieurs usines.

34 kil. *Pompogne;* villa romaine; église des XIe-XIIIe et XVIe s. — 40 kil. *Houeillès*, 970 h.; église du XIIIe s., avec portail orné de sculptures. — Entré dans les Landes, on franchit le Ciron non loin de sa source.

57 kil. *Lapeyrade.* — 75 kil. On franchit la Douze pour entrer à *Saint-Justin;* 3 tours, restes de fortifications; église du XIIIe s.; restes d'un château d'Henri IV; maisons des XIIe et XIIIe s.

De St-Justin à Lectoure, R. 271.

82 kil. *Pouydesseaux*, où l'on croise la route de Roquefort à Aire (R. 268). — 90 kil. Caloy, où l'on rejoint la route de Langon à Dax par Mont-de-Marsan (R. 267).

100 k. Mont-de-Marsan (R. 263).

ROUTE 270.

DE PORT-SAINTE-MARIE A AUCH ET A MIRANDE

DE PORT-SAINTE-MARIE A AUCH

A. Par Castéra-Verduzan.

82 kil. — Route de voitures. — Chemin de fer concédé et voit. de corresp. jusqu'à Condom. Prix : 4 fr. 20 c., 3 fr. 60 c. et 3 fr.

Ponts sur la Garonne (180 mèt.), l'Auvignon et le canal latéral. — 5 kil. *Feugarolles.*

11 kil. *Lavardac*, 2,240 h. — Pont sur la Bayse, à *Pont-de-Bordes.*

18 kil. **Nérac**, 7,919 h., ch.-l. d'arr., sur la Bayse. — *Église* moderne. — Ruines du *château* (mon. hist.) d'Henri IV; dans le parc, magnifiques débris romains, mon. hist. — *Statue d'Henri IV*, par Raggi. — Vastes *halles.* — *Boulevards.* — *Promenade de la Garenne* (2 kil. de long), sur les bords de la Bayse (ormes plantés par Henri IV et Marguerite de Valois; *pavillon des bains du roi de Navarre, palais de Mariane*). — *Château de Nazareth.*

On passe dans le Gers.

40 kil. Condom (R. 265).

49 kil. *Valence*, 1,683 h., sur la Bayse. Aux environs : *châteaux; abbaye de Flaran*, XIIIe s.

À dr., route de Mirande (*V.* ci-dessous, *B*). — *Château d'Aulagnères*, en deçà de (56 kil.) *Ayguetinte.*

60 kil. **Castéra-Verduzan**; *établissement thermal* (3 sour-

Digitized by Google

ces d'eau sulfatée calcaire, 23°).

63 kil. A dr., chemin de (1,500 mèt.) *Jegun*, 1,843 h.; — à g., celui de (3 kil.) *Lavardens*; restes d'un *château*; *source thermale*.

72 kil. *Saint-Lary*. — 76 kil. A dr. se raccorde la route de Condom à Auch par Saint-Jean-Poutge (*V.* ci-dessous, *B*).

82 kil. Auch (R. 264).

B. **Par Saint-Jean-Poutge.**

89 kil. — Route de voitures. — Chemin de fer concédé jusqu'à Condom (*V.* ci-dessus, *A*).

49 kil. Valence (*V.* ci-dessus, *A*). — A g., route de Castéra-Verduzan. On traverse la Bayse.

55 kil. *Beaucaire*. — 62 kil. *Saint-Paul-de-Bayse*.

69 kil. *Saint-Jean-Poutge*.

A Mirande, *V.* ci-dessous.

On rejoint la route de Castéra-Verduzan (*V.* ci-dessus, *A*).

89 kil. Auch (R. 264).

DE PORT-SAINTE-MARIE A MIRANDE

94 kil. — Route de voitures jusqu'à l'Isle-de-Noé. — Chemin de fer de l'Isle-de-Noé à Mirande (R. 264).

69 kil. Saint-Jean-Poutge (*V.* ci-dessus, *B*). — 76 kil. *Le Brouilh*. — On traverse la Bayse.

86 kil. L'Isle-de-Noé, et 8 kil. de l'Isle-de-Noé à (94 kil.) Mirande (R. 264).

ROUTE 271.

DE LECTOURE A MONT-DE-MARSAN

107 kil. — Route de voitures. — Serv. de corresp. de Lectourd à Condom (2 fr. 50 c. et 2 fr.).

Pont sur le Gers; vallons de l'Auchié et d'Auvignon. — 15 kil. *Caussens* (château de *Mons*).

20 kil. Condom, et 28 kil. de Condom à (48 k.) Eauze (R. 265).

56 kil. A dr., route de (14 kil.) *Gabarret*, 1,534 h. (église du style roman). — 66 kil. A dr. se raccorde la route de *Barbotan*; établissement d'eaux salines thermales.

67 kil. *Cazaubon*, 1,270 h., sur la Douze. — On entre dans le dép. des Landes. — 78 kil. *La Bastide-d'Armagnac*.

82 kil. Saint-Justin, et 25 kil. de Saint-Justin à (107 kil.) Mont-de-Marsan (R. 269).

ROUTE 272.

DE MONT-DE-MARSAN A ORTHEZ

53 kil. — Route de poste desservie par des voitures publiques.

On croise le chemin de fer de Tarbes, puis l'Adour.

16 kil. **Saint-Sever**, 4,799 h., ch.-l. d'arr. — Eaux minérales, marbres, pierres lithographiques. — *Basilique*, de tous les styles, renfermant de belles *orgues* (mon. hist.). — Ancienne *abbaye*. — *Monument funéraire* du général Lamarque, sur la *place des Platanes*. — Restes de fortifications.

28 kil. *Hagetmau*, 3,074 h.; *église Saint-Paul* (mon. hist.): *château* du XVIe s.

Digitized by Google

34 kil. *Momuy.* — On entre dans les Basses-Pyrénées.

39 kil. *Sault de Navailles.*

46 kil. *Sallespisse.*

53 kil. Orthez (R. 262, *A*).

ROUTE 273.

DE TOULOUSE A BAYONNE

332 kil. — Chemin de fer. — Trajet en 10 h. 5 min. — 1re cl., 39 fr. 65 c.; 2e cl., 29 fr. 75 c.; 3e cl., 21 fr. 80 c.

104 kil. Montrejeau (R. 301). — Pont sur la Garonne. — On entre dans les Hautes-Pyrénées.

108 kil. *Aventignan;* **grotte de Gargas** (entrée, 1 fr. 50 c.; 2 fr. les jours où le fermier illumine), l'une des plus belles des Pyrénées.

111 kil. *Saint-Laurent-Saint-Paul.* — A g., ruines du *château de Montoussé,* XIIe, XVe et XVIe s. — 113 kil. *Cantaous.*

121 kil. *Lannemezan,* 1,772 h. (*église* romane; camp de manœuvres).

A Auch et à Bielsa, R. 300.

127 kil. **Capvern.** — Deux sources d'eau thermale (24°37), saline, ferrugineuse, stimulante des organes digestifs, tonique, résolutive et reconstituante; **établissement thermal**; établissement *du Bouridé.* — A g. (4 kil.), ruines de l'important *château de Mauvezin,* bâti vers 1380 par Gaston Phœbus, et (7 kil.) *abbaye de l'Escaledieu* (cloître et église du XVIIe s.).

On descend dans le vallon de la Lène par une rampe, unique en France, de 31 mill. par mèt. sur une long. de 1,156 mèt., puis de 32 mill. sur 8,131 mèt. *Viaduct de Péré* et *de Lanespède.*

136 kil. *Ozon-Lanespède.* — Pont sur l'Arros.

139 kil. *Tournay,* 1,337 h.

142 kil. *Bordes-Lez.* — Tunnel (634 mèt.) et viaduc.

146 kil. *Lespouey-Laslades.* — *Tunnels de Laslades* (454 mèt.) et *de Sarrouilles* (518 mèt.). — On croise le canal d'Alaric. A g. se raccorde la ligne de Bagnères-de-Bigorre (R. 298).

155 kil. *Marcadieu.* — On franchit l'Adour.

157 kil. Tarbes (R. 263). — De Tarbes à Pau, 59 kil. (R. 263, *B*). — De Pau à Bayonne, 106 kil. (R. 281, en sens inverse).

322 kil. Bayonne (R. 259).

ROUTE 274.

DE BAYONNE A BIARRITZ

10 kil. de Bayonne à la station de Biarritz. — Chemin de fer. — Trajet en 18 min., 21 min. et 25 min. — 1re cl., 1 fr. 10 c.; 2e cl., 85 c.; 3e cl., 65 c. — 2 kil. de la station à Biarritz. — Magnifique route de voitures et service d'omnibus. — *N. B.* La plupart des voyageurs se rendent à Biarritz (8 kil.), soit en voitures particulières, soit en omnibus (trajet en 40 min.; 1 fr. 75 c. et 50 c.). La station de Biarritz ne sert qu'aux voyageurs qui viennent de Paris ou de Bordeaux par les trains express.

Tunnel de Saint-Esprit (150 mèt.). — Pont sur l'Adour (270 mèt.). — Tunnel *de Mousserolles* (90 mèt.). Pont sur la Nive.

10 kil. **Biarritz,** 4,659 h., une

Digitized by Google

des villes de bains les plus fréquentées de l'Europe, sur une falaise escarpée qui domine l'Océan. — *Église* romane moderne. — *Villa Eugénie*, ancienne résidence impériale. — *Fontaine Eugénie.* — *Casino.* — *Parc* public, près du *lac de Chabiagne.* — *Source minérale.* — Parc aux huîtres. — *Port de refuge.* — La mer est plus terrible à Biarritz que sur aucune des côtes de France. — On se baigne surtout à la *côte du Moulin*, belle plage de sable, et au *port vieux*, anse étroite, encaissée entre des rochers à pic, au pied du cap de l'*Atalaye* (très-belle vue, château en ruines). Les forts nageurs se hasardent à la *côte des Basques* (établissement de bains). — Établissements de *bains chauds* (eau de mer et eau douce).

A 30 min., *phare du cap St-Martin*, 22 milles de portée (47 mèt. de hauteur; belle vue). Grotte de la *Chambre d'Amour.*

De Biarritz à Irun, par St-Jean-de-Luz, R. 275; — à Pampelune, R. 277.

ROUTE 275.

DE BAYONNE A IRUN

PAR SAINT-JEAN-DE-LUZ.

34 kil. — Chemin de fer. — Trajet en 1 h. 15 min., 1 h. 25 min. et 1 h. 40 min. — 1re cl., 4 fr. 65 c.; 2e cl., 3 fr. 45 c.; 3e cl., 2 fr. 60 c.

10 kil. Biarritz (R. 274). — A dr., lac de *Mouriscot*; *tunnel de la Négresse* (325 mèt.).

15 kil. *Bidart-Guethary.*

23 kil. **Saint-Jean-de-Luz**, 3,260 h., à l'embouchure de la Nivelle, sur le golfe de Gascogne. — *Bains de mer.* — *Église Saint-Jean-Baptiste* (XIIIe s.), où fut célébré le mariage de Louis XIV avec l'infante Marie-Thérèse. — *Château Louis XIV*, bâti sous Henri III ou Henri IV. — *Château de l'Infante*, XVIIe s.; tableaux de Gérôme (*mariage de Louis XIV*); fresques modernes. *Hôtel de ville*, XVIIe s. *Maisons* monumentales ou historiques.

[Excursions : — à *Ciboure* (établissement de bains; fort de *Socoa*; phare de 3e ordre); — à (½ kil.) *Urrugne* (église fortifiée du moyen âge), par l'ancien *manoir d'Urtubie*; — à la montagne de *la Rhune* (6 kil. jusqu'à *Ascain*, 2 h. 1/2 d'Ascain au sommet : admirable panorama). — A quelque distance d'Urrugne, au milieu de la Bidassoa, *île des Faisans*, célèbre par le traité des Pyrénées (1659).]

De Saint-Jean-de-Luz à Cambo, R. 278; — à Pampelune, R. 277.

Pont sur la Nivelle. Souterrain de 404 mèt., sous le mamelon des Redoutes, pour entrer dans la vallée de la Bidassoa.

35 kil. *Hendaye*, dernier village français; bains de mer; *château d'Arragory*; *rochers de Sainte-Anne.* — Pont-viaduc (110 mèt. de long) sur la Bidassoa, qui forme en cet endroit la frontière entre la France et l'Espagne.

38 kil. Irun (*V.* l'*Itinéraire des Pyrénées*, par AD. JOANNE, ou l'*Itinéraire de l'Espagne et du Portugal*, par GERMOND DE LAVIGNE. Paris, Hachette).

Digitized by Google

ROUTE 276.

DE BAYONNE A CAMBO

18 kil. — Diligence tous les jours : 2 fr. et 1 fr. 50 c. Quand on va de Cambo à Bayonne, on peut descendre la Nive en 2 h. : une barque coûte 15 fr.

5 kil. 1/2. On croise le chemin de fer près du château de *Weymann*. — 10 kil. *Arraunts*.

13 kil. *Ustaritz*, 2,265 h. — La route se bifurque : le bras de dr. mène à Pampelune, celui de g. à

18 kil. **Cambo** ; *établissement d'eaux minérales*, 2 sources.

ROUTE 277.

DE BAYONNE A PAMPELUNE

A. Par le chemin de fer.

38 kil. de Bayonne à Irun (*V.* R. 275); — 155 kil. d'Irun à Pampelune. 1re cl., 69 réaux ; 2e cl., 51 réaux 50. 3e cl., 31 réaux.

38 kil. Irun (R. 275). — D'Irun à Pampelune, 155 kil. (*V.* les *Pyrénées*, ou l'*Itinéraire de l'Espagne et du Portugal*).

B. Par Saint-Jean-Pied-de-Port.

140 kil. env. — Route de voitures et service de diligences de Bayonne à Saint-Jean-Pied-de-Port. — Route de voitures de Saint-Jean à Valcarlos et de Burguete à Pampelune. A l'hôtel de France, voitures pour Valcarlos (4 fr.) ; chevaux pour Roncevaux (5 fr. sans guide, 15 fr. avec un guide). — Diligences entre Burguete et Pampelune. L'excursion de Roncevaux est recommandée.

60 kil. Saint-Jean (R. 279). — De Saint-Jean à Pampelune, 80 kil. env. (R. 280).

ROUTE 278.

DE SAINT-JEAN-DE-LUZ A CAMBO

A. Par Saint-Pée.

30 kil. — Route de voitures.

14 kil. *Saint-Pée-sur-Nivelle*. — 15 kil. *Olha*. — On s'élève à travers des bois et on passe à *Amespetlou*.

23 kil. *Souraïde*. — A 1,200 mèt., la route vient aboutir à celle de Bayonne à Pampelune par Elizondo.

25 kil. *Espelette*, 1,541 h. — A 2 kil., la route se bifurque : celle de Cambo descend dans le vallon de l'Araga, puis remonte sur un plateau.

30 kil. Cambo (R. 276).

B. Par Sare.

31 kil. — Route de voitures.

On croise le chemin de fer, puis la Nivelle.

6 kil. *Ascain*. — 11 kil. *Sare*. — On suit la route de Saint-Pée (3 kil.). — 14 kil. Pont sur la Nivelle. — 20 kil. *Ainhoue*.

25 kil. Espelette, et 6 kil. d'Espelette à (31 kil.) Cambo (*V.* ci-dessus, *A*).

ROUTE 279.

DE BAYONNE A SAINT-JEAN-PIED-DE-PORT

A. Par Helette.

60 kil. — Route de voitures. — Serv. de diligences.

2 kil. *Saint-Pierre-d'Irube*. — A g., route d'Oloron (R. 281), puis celle de Mauléon (R. 284).

Digitized by Google

On monte à *Attisane*. A l'O. (2 kil.), *pic de Garralda*.

36 kil. *Helette*. — A g., chemin de (6 kil.) *Iholdy*, 796 h. — 42 kil. *Irissary*. — 46 kil. *Sohescun*. — 52 kil. Lacarre, où l'on rejoint la route d'Orthez (R. 282).

60 kil. **Saint-Jean-Pied-de-Port**, en basque *Donajouna*, 1,972 h., place forte de 4e classe, sur la Nive de Béhérobie qui la divise en deux parties : la ville basse et la ville haute. — *Citadelle*, construite en 1668 par le chevalier Deville, agrandie par Vauban. — Au faubourg d'*Uhart-Cize*, curieuse église du XIIIe s. — Saint-Jean Pied-de-Port communique avec l'Espagne par Valcarlos (*V.* R. 280).

A Pampelune et à Orbaïceta, R. 280; — à Orthez, R. 282.

B. Par Cambo.

49 kil. — Route de voitures non encore terminée entre Cambo et Saint-Jean. — Diligences jusqu'à Cambo (*V.R.* 276).

18 kil. Cambo (R. 276). — Pont suspendu sur la Nive. On monte alors dans le joli vallon où se trouve

36 kil. *Louhossoa*. — 50 kil. *Bidarray* (*grotte sainte*, pèlerinage). — 36 kil. *Gahardou*. — 41 kil. au delà, on traverse la Nive vis-à-vis d'*Eyharce*. La route se bifurque : le chemin de Saint-Jean passe à *Ascarat* et traverse la Nive.

49 kil. Saint-Jean-Pied-de-Port (*V.* ci-dessus, *A*).

ROUTE 280.

DE ST-JEAN-PIED-DE-PORT A PAMPELUNE ET A ORBAÏCETA

DE SAINT-JEAN-PIED-DE-PORT A PAMPELUNE

80 kil. environ. — Route de voitures, terminée de Saint-Jean à Valcarlos et de Burguete à Pampelune ; en projet de Valcarlos à Burguete (*V.* R. 277).

Ponts sur la Nive en deçà et au delà de

8 kil. *Arnéguy*. — 12 kil. *Luzaïde* ou *Valcarlos*, où commence le chemin de mulets. — A (30 min.) *Boaneco-Horeca*, s'ouvre à dr. un ravin (limite de la France et de l'Espagne) qui remonte vers le pic de *Leiçar-Atheca*. 30 min. plus loin encore, cirque de montagnes partagé en deux moitiés égales par un promontoire. Deux chemins remontent chacun l'un des vallons. Celui de dr. conduit, par le *col de Lindux* (1 h. 20 min.), à (2 h. 20 min.) Burguete (*V.* ci-dessous); celui de g., plus fréquenté, monte au (2 h. 20 min. de Valcarlos) **col de Roncevaux** (1,100 mèt. d'alt env.). — A 20 min., **couvent de Roncevaux** (981 mèt. d'alt.), dominé par 2 tours carrées ; *église* et *cloître* du style ogival ; dans la sacristie, armes de Roland. — Dans les environs : forêts et *redoute de Lindux* ; pic d'*Altabiscar* (1,494 mèt.), célèbre par la défaite de Charlemagne.

30 min. du couvent. Burgue'

Digitized by Google

— De Burguete à Pampelune, 55 kil. par la route de voitures, 45 kil. env. par un chemin de mulets (*V.* l'*Itinéraire des Pyrénées*, par Ad. Joanne, ou l'*Itinéraire de l'Espagne et du Portugal*, par A. G. de Lavigne).

DE SAINT-JEAN-PIED-DE-PORT A ORBAÏCETA

6 h. de marche. Chemin de mulets.

3 kil. *Saint-Michel ;* pont sur la Nive. — 8 kil. *Esterençuby*, dernier v. français. — On arrive en 1 h. à *Béhérobie*. — Pont sur la Nive; on monte en zigzags à travers les bois d'Orion. En 1 h. on atteint le *col d'Orgambide* ou *d'Orbaïceta* (980 mèt.). 1 h. de descente, pour atteindre la *fonderie de canons* d'Orbaïceta.

1 kil. (6 h.) Orbaïceta (*V.* les *Pyrénées* ou l'*Itinéraire de l'Espagne*).

ROUTE 281.

DE BAYONNE A OLORON ET A PAU

DE BAYONNE A OLORON

95 kil. Route de voitures. Dilig. tous les jours pendant la belle saison.

A dr., route de Saint-Jean-Pied-de-Port (R. 279, *A*). Pont sur l'Ourhandia. A g., *salines de Briscous*. Pont sur l'Ardanabia.

14 kil. *Briscous*. — On traverse le Médialcou et la Joyeuse; à dr. route de (4 kil.) *la Bastide-Clairence*, 1,450 h. On passe à *Burgain* et à (25 kil.) *Sardos*.

33 kil. *Bidache*, 2,567 h.; château ruiné. — Ponts sur le Lihurry et la Bidouze. — Sur la rive dr. (36 kil.) *Carve*. — 45 kil. *La Bastide-Villefranche*.

47 kil. *Escos*.

51 kil. *Abitain*. — Pont sur le Gave. On croise la route d'Orthez à Saint-Jean-Pied-de-Port (R. 282). A g. route de (1 kil.) Navarrenx (R. 282, *A*).

75 kil. *Sus*. — 78 kil. *Gurs*. On traverse les v. de *Geus*, *St-Goin*. — 94 kil. *Ste-Marie*.

95 kil. **Oloron-Sainte-Marie** 8,785 h., ch.-l. d'arr., sur le Gave d'Aspe, au confluent du gave d'Ossau. — *Église Sainte Croix* (mon. hist.), du XIe s. tour du XIIIe s. — Ancienne *cathédrale Sainte-Marie* (mon hist., XIIe-XIIIe s.); sculptures du portail. — *Promenades* belle vue. — Fabriques de lainages, de machines; minoteries.

D'Oloron à Orthez, R. 285; — à Mauléon, R 286; — à Pau et à Jaca R. 287; — aux Eaux-Bonnes et aux Eaux-Chaudes, R. 290.

DE BAYONNE A PAU

106 kil. — Chemin de fer. — Trajet en 3 h. 15 min. et en 4 h. — 1re cl. 13 fr. 05 c.; 2e cl., 9 fr. 80 c.; 3e cl., 7 fr. 20 c.

2 tunnels. Pont sur l'Ardanabia. — 17 kil. *Urt*. — On croise la Joyeuse, la Bidouze, puis le Gave de Pau, sur le *pont d'Hastingues*.

34 kil. **Peyrehorade**, 2,505 h.; *église* ogivale moderne; ruines des châteaux d'*Aspremont* (XVe s.) et de *Montréal* (XVIe s.). — A

Digitized by Google

(4 kil.) *Sorde, église abbatiale* (mon. hist.) des XIIIe et XIVe s.

43 kil. *Labatut.* — On passe dans les Basses-Pyrénées.

51 kil. Puyôo, et 55 kil. de Puyôo à (106 kil.) Pau (R. 262, *A*).

ROUTE 282.

D'ORTHEZ A SAINT-JEAN-PIED-DE-PORT

A. Par Mauléon.

81 kil. — Route de voitures.

Ponts sur le Gave et le Lalaas. — 3 kil. *Laa-Mondrans.* — 6 kil. *Loubieng.* On traverse *Bastanès* et *Méritein*, puis le Gave à 24 kil. *Navarrenx*, 1,348 h., place de guerre de 3e cl., sur la rive dr. du torrent. — *Pont* de 5 arches, très-ancien. — *Tour Herrère* (XVe s.).

A Bayonne et à Oloron, R. 281; — à Mauléon et à Pau, R. 285.

26 kil. Sus (R. 281). — Pont sur le Lauzet.

43 kil. **Mauléon-Licharre**, 1,745 h., ch.-l. d'arr., sur le Saison ou Gave de Mauléon. — *Château* en ruine. — *Église* du XIIe s. — *Couvent* des dominicaines. — *Pont* de pierre (belle vue sur les chutes d'eau d'un moulin). — *Maisons* de la Renaissance. — Débris de fortifications.

A Bayonne, R. 281; — à Pau, R. 285; — à Oloron, R. 286.

50 kil. *Musculdy.* — A g., sur une colline, *grotte* et *chapelle de Saint-Antonin*, pèlerinage.

60 kil. *Saint-Just.* — Pont sur la Bidouze. — 66 kil. Larceveau (*V.* ci-dessous, *B*).

81 kil. Saint-Jean-Pied-de-Port (R. 279, *A*).

B. Par Saint-Palais.

69 kil. — Route de poste.

A dr. (7 kil.) chemin et route de Bayonne; pont sur le Gave de Pau.

15 kil. *Saliès*, 5,120 h.; établissement de bains d'eau salée. — 25 kil. *Sauveterre*, 1,388 h., sur le Gave d'Oloron; *église* (mon. hist.), XIe et XIIe s.; ruines du *château de Jeanne d'Albret* (XVIe s.), tour du XIIIe s.; ancien *pont; tour* (mon. hist.) servant de prison.

On croise le Gave d'Oloron et la route de Bayonne à Oloron (R. 281). — 27 kil. *Guinarthe.*

39 kil. *Saint-Palais*, 1,697 h., sur la Bidouze.

A Bayonne et à Mauléon, R. 284.

45 kil. *Uhart-Mixe.* — 54 kil. *Larceveau*, où s'embranche, à g., la route de Mauléon (*V.* ci-dessus, *A*). — 60 kil. *Mongelos* (maisons dites *Fleur de Lis* et *la Tour*). — 61 kil. A dr. se raccorde la route de Bayonne, près de *Lacarre.* — 65 kil. *St-Jean-le-Vieux.* — Pont de Saint-Laurent.

69 kil. Saint-Jean-Pied-de-Port (R. 279).

ROUTE 283.

D'ORTHEZ A OLORON

A. Par Lacq.

45 kil. Chemin de fer d'Orthez à Lacq (*V.* R. 262, *A*). — Route de voit. Lacq à Oloron. Diligences.

Digitized by Google

14 kil. Lacq (R. 262, *A*). — Pont suspendu sur le Gave.

2 kil. *Abidos*. — 3 kil. *Os-Marseillon*. — 5 kil. *Mourenx*. 6 kil. *Noguères*. — 7 kil. *Pardies*.

10 kil. Monein, et 19 kil. de Monein à (29 kil.) Oloron (*V.* ci-dessous, *B*).

B. Par Lagor et Monein.

47 kil. — Route de voitures.

On traverse le Gave.

4 kil. *Biron*. — 7 kil. *Sarpourenx*. — 9 kil. *Maslacq*.

17 kil. *Lagor*, 1,145 h. — 22 kil. *Lahourcade*.

28 kil. *Monein*, 4,454 h.; *église* ogivale et de la Renaissance; *châteaux* ruinés; *source minérale*.

A Pau et à Mauléon, R. 285.

38 kil. *Cardesse*. — On traverse l'Auronce. — 45 kil. *Ledeuix*. — 46 kil. *Estos*.

47 kil. Oloron (R. 281).

C. Par Lucq.

44 kil. — Route de voitures.

On suit jusqu'au delà (8 kil.) de Loubieng la route de Mauléon (R. 282, *A*). Vallon du Laa.

14 kil. *Sauvelade*; église romane; abbaye du XVIIe s. — 20 kil. *Vielle-Ségure*, d'où, à dr., une route conduit à Navarrenx (R. 282, *A*). — Pont sur le Lâa; à g., route de Lagor (*V.* ci-dessus, *B*).

30 kil. On rejoint la route de Pau à Mauléon (R. 285), que l'on ..it quelque temps à dr. pour ..ndre ensuite à g. celle de

35 kil. *Lucq*; *église* (mon. hist.) du Xe s., reconstruite au XVIe (sarcophage du XIIe s.). — On rejoint (42 kil.) la route de Monein à Oloron (*V.* ci-dessus, *B*).

44 kil. Oloron (R. 281).

D. Par Navarrenx.

46 kil. — Route de voitures.

D'Orthez à Navarrenx, 24 kil. (R. 282, *A*). — De Navarrenx à Oloron, 22 kil. (R. 281).

ROUTE 284.

DE BAYONNE A MAULÉON

78 kil. — Route de poste. — Diligences de Saint-Palais à Mauléon. Une route de voitures (24 kil.), encore inachevée, doit relier directement St-Palais à Mauléon par Uhart-Mixe et la vallée du Gave de Lambarre.

On suit pendant 19 kil. 1/2 la route de Saint-Jean-Pied-de-Port (R. 279, *A*), qu'on laisse ensuite à dr.

24 kil. *Hasparren*, 5,144 h.; fabr. de *marrègues*.

28 kil. *Bonloc*. — 35 kil. *St-Esteven*. — A g., *Saint-Martin-d'Arberoue* (grotte d'*Isturitz*). — On traverse le Laharane à (44 kil.) *Méharin*.

48 kil. *Luxe*. — 49 kil. *Garris*; château servant de mairie.

53 kil. Saint-Palais (R. 282, *B*). — Pont sur la Bidouze. A g., route d'Orthez (R. 282, *B*).

60 kil. *Domezain*. — A dr., *château d'Ithorotz*. — 64 kil. *Aroue* (église du XIIe s.). — Vallée du Lafaure. — Vallée du Saison.

Digitized by Google

68 kil. *Charitte-de-Bas.* — 71 kil. *Espès.* — 72 kil. *Abense-de-Bas.* — 74 kil. *Viodos.*
78 kil. Mauléon (R. 282, *A*).

ROUTE 285.

DE MAULÉON A PAU

73 ou 74 kil. — Route de voitures.

41 kil. Oloron (R. 286). — D'Oloron à Pau, 32 ou 33 kil. (R. 287).

ROUTE 286.

DE MAULÉON A OLORON

A. Par Barcus.

28 kil. — Route de voitures.

Au delà de (14 kil.) *Barcus*, on franchit la vallée du Joos, puis celle de la Barétous. Gravissant ensuite le faîte qui sépare cette dernière vallée de celle du Gave d'Oloron, on descend à
28 kil. Oloron (R. 281).

B. Par la vallée de Barétous et Tardets.

38 kil. — Route de voitures. — Diligences tous les jours.

Vallée du Saison.
2 kil. 1/2. *Libarrenz.* — 4 kil. *Colein.* — 8 kil. *Saint-Étienne.* — 9 kil. *Sauguis.* — 11 kil. 1/2. *Trois-Villes.* — 13 kil. *Sorholus.* 14 kil. *Tardets*, 1,004 h. (*chapelle de la Madeleine*, pèlerinage). — 19 kil. *Montory.* — *Col de Lapize.* — Pont sur le Barlanès. 25 kil. *Lanne.* On franchit le Barlanès 2 fois, puis le val d'Aspe.
28 kil. *Aramits*, 1,024 h. (maison de *la Vallée*). — 32 kil. *Ance.* — 33 kil. *Féas.*
43 kil. Oloron (R. 281).

ROUTE 287.

DE PAU A JACA

DE PAU A OLORON

A. Par Belair.

33 kil. — Route de voitures. Dilig. tous les jours : 3 fr. et 2 fr.

8 kil. Gan (R. 288). A g., route des Eaux-Bonnes. *Château du Haut-Gan.* — 19 kil. *Belair*, sur un plateau (belle vue). On traverse l'Escou et l'Arrigaston après avoir rejoint la route des Eaux-Bonnes.
33 kil. Oloron (R. 281).

B. Par Lasseube.

32 kil. — Route desservie par les diligences.

8 kil. Gan (R. 288). — 20 kil. *Lasseube*, 2,624 h., sur la Bayse.
32 kil. Oloron (R. 281).

D'OLORON A JACA

PAR LA VALLÉE D'ASPE.

40 kil. et 5 lieues espagnoles. — Route de voitures construite jusqu'au Somport, en projet du Somport à Jaca. Voit. d'Oloron à Bédous.

La **vallée d'Aspe** (40 kil. dans sa plus grande longueur, sur 18 kil. de largeur), à l'exception du petit bassin de Bédous, au centre, se compose de défilés étroits. — D'Oloron à Escot, on a le choix entre 2 routes. L'une, sur la rive dr. du Gave d'Aspe, passe près de Saint-Christau (B

Digitized by Google

291). L'autre, sur la rive g., traverse (6 kil.) *Gurmençon* ; — (7 kil.) *Arros;* — (10 kil.) *Asasp.*

13 kil. *Escot:* établissement thermal. — Pont sur le Gave.

16 kil. *Sarrance; église*, pèlerinage fréquenté. — On franchit le Gave.

24 kil. *Bédous.* — Pont sur le Gabarret. — Petit établissement thermal de *Suberlaché.*

27 kil. *Accous; église* de 1703, chœur du XIIIe s. Colonne à la mémoire du poëte *Despourrins.* — La *Pène d'Esquit* domine la vallée. — 29 kil. *Pont-d'Esquit.* — A dr. (30 kil.) *Pont-de-Lescun* (belle cascade, à 30 min.). C'est là que commence le sentier du Lescun et du **pic d'Anie** 503 m.; 5 h. pour la montée).

kil. *Eygun.* — 35 kil. *Etsaut.* — **Fort d'Urdos** ou **le Portalet**, dans un défilé, terminé 1848 (pont d'Enfer; escalier e 506 marches, casemates).

0 kil. *Urdos*, dernier v. français. — Pont sur le Lorry. Défilés pittoresques.

47 kil. *La fonderie.* Gorge sauvage du Gave d'Aspe, que l'on ranchit 2 fois.

52 kil. *Le Somport*, col à 1,640 mèt. d'alt. Une pyramide y marque la limite de la France et de l'Espagne, et une inscription gravée sur la pierre en lettres d'or rappelle l'ouverture de la route (1863).

63 kil. Canfranc. — 4 h. de Canfranc, Jaca (*V.* l'*Itinéraire des Pyrénées*, par AD. JOANNE, ou celui *de l'Espagne et du Portugal*, par G. DE LAVIGNE).

ROUTE 288.

DE PARIS AUX EAUX-BONNES

816 kil. Pau (R. 262).

DE PAU AUX EAUX-BONNES

44 kil. — Route de poste. — Diligences tous les jours, en 4 h. 30 à l'aller, pour 8, 7 et 6 fr. — Voitures particulières pour 25 ou Serv. d'omnibus entre Pau et

Pont sur le Gave (7 arche 2 kil. *Jurançon.* — Nombreuses villas. — *Vignoble* cél *de Gaye*, dit *de Jurançon* Belle mosaïque antique. — noterie, fabriques de pro chimiques, de bougies.

8 kil. *Gan* (source fer neuse, ferme-école).

De Gan à Oloron, R. 287.

Pont sur le Néez.

15 kil. *Rébénac; château Bitaubé;* source du *Gouet Néez*, qui alimente les font de Pau. — 21 kil. *Sévignac*

26 kil. *Louvie-Juzon.*

De Louvie-Juzon à Oloron, R

Pont sur le Gave; à g., teau de *Castel-Gelas.* On dans la **vallée d'Ossau** (1 de long, 2 kil. de large), sée par le Gave du même

29 kil. *Bielle; église* o (mon. hist.); *mosaïques* e *cophages* romains; maiso XVe et du XVIe s.

32 kil. *Bélesten.*

38 kil. *Laruns*, 2,279 *Château d'Espalungue.*

De Laruns à Argelès, R. 292.

Pont sur l'Arrieuzé. A ancien chemin des Eaux-

Digitized by Google

des. On franchit le Gave d'Ossau. — Bifurcation des routes qui conduisent : celle de dr., aux Eaux-Chaudes (R. 289) ; celle de g., aux Eaux-Bonnes.

44 kil. **Les Eaux-Bonnes**, village composé d'une grande rue et de quelques rues nouvelles, à 748 mèt. d'alt., à l'entrée de la gorge de la Soude ou Sourde, au-dessus du confluent de ce torrent avec celui du Valentin. — **Établissement thermal** : *promenoir couvert* ; petit *établissement* sur la source d'Ostech ; *hospice Sainte-Eugénie* pour les malades pauvres. — *Chapelle* catholique moderne (tableaux). — *Chapelle* protestante. — Six *sources minérales*, thermales (12°8, 31°4) ou froides, sulfurées sodiques et calciques, dont les deux principales sont seules utilisées et employées en bains et en boisson ; 6,000 à 10,000 malades ou touristes par an.

Promenades : — *Jardin Darralde* ou *Jardin Anglais*, d'où l'on peut monter, par la *promenade Gramont*, jusqu'aux *plateaux de Gourzy* ; — *promenade Jacqueminot* (belle forêt de sapins) ; — le *Kiosque*, sur la *Butte du Trésor* ; — *promenades Eynard* et *de l'Impératrice* ; — *promenade Horizontale* (1843) ; — chemin de la *Montagne Verte*.

Excursions. — Les **cascades**, formées par le Valentin : *cascades des Eaux-Bonnes, de Discoo* (20 min.), *du Gros-Hêtre* (1 h.), *du Serpent* et *de Lavescec* (2 h.). — 8 à 10 h., ascension du *Pic de Ger*, guide (20 fr.) nécessaire ; du *Salon*, plate-forme au sommet (2,613 mèt. d'alt.), beau panorama. — 7 h. à pied, le *lac d'Arbeuste* (guide nécessaire), alimenté par les neiges de l'Arriel et du Somde-Séoube (2.825 mèt. d'alt.). — 9 kil., les Eaux-Chaudes. On peut y aller en omnibus ou par le *plateau de Gourzy* (1,859 mèt., beau panorama), à cheval ou à âne.]

Des Eaux-Bonnes à Oloron, R. 290 ; — à Argelès, R. 292.

ROUTE 289.

DE PARIS AUX EAUX-CHAUDES

816 kil. Pau (R. 262).

DE PAU AUX EAUX-CHAUDES

44 kil. — Route de poste. — Diligences t. l. j., en 4 h. 30 min. à l'aller et 4 h. au retour : 7 fr. et 6 fr. — Voit. particulières pour 25 et 30 fr.

38 kil. Bifurcation de la route des Eaux-Bonnes (*V.* R. 288).

Au S, paroi de rochers au pied de laquelle le Gave passe par le *Trou du Hourat*. L'ancienne route gravissait les escarpements à l'E. du Gave. La nouvelle route passe à l'O.

44 kil. **Les Eaux-Chaudes.**

Le village est situé sur le Gave d'Ossau ou de Gabas, à 675 mèt. d'alt., dans une gorge sauvage, où les maisons ont eu peine à trouver place. — **L'établissement thermal**, construit (1848-1850) en marbre des Pyrénées, forme un carré de 32 mèt. de côté. *Chapelle*. — *Eaux thermales* (51°5 à 56°4), sulfurées sodiques, employées en bains, douches, boisson ; 6 sources ; 2 autres sources nouvellement découvertes.

Promenades Henri IV, *Bussy* ou *du Château*, *d'Argout*, *ancienne* et *nouvelle*

Digitized by Google

promenade horizontale, promenade Minvielle.

Excursions : — (30 min., sentier de mulets) *Goust*, curieux hameau dans une anfractuosité de rochers, sur le versant O. de la vallée; — (45 min.; chemin de mulets; guide, 1 fr. 50 c.) *Grotte des Eaux-Chaudes* (droits de visite et d'éclairage, 1 fr. 50 c.). La grotte est parcourue par un torrent; — (8 kil.) *Gabas*; — (13 kil.) *Bious-Artigues*; très-belle forêt de sapins, admirable vue du Pic du Midi; — *lac d'Aule* (une journée aller et retour); — au (6 h.) *lac d'Ariouste*. — Ascension du **Pic-du-Midi d'Ossau** (2,885 mèt.), forte journée, bon guide et provisions nécessaires.]

Des Eaux-Chaudes à Oloron, R. 290.

ROUTE 290.

D'OLORON AUX EAUX-BONNES ET AUX EAUX-CHAUDES

38 kil. — Route de voitures, desservie pendant la saison des eaux.

6 kil. d'Oloron à la bifurcation des routes de Pau et des Eaux-Bonnes (R. 287, *A*, en sens inverse).

10 kil. *Ogeu*. — 13 kil. *Buziet*. — 15 kil. *Buzy* (*statue* de l'abbé de la Salle). — On traverse le Gave d'Ossau.

18 kil. *Arudy*. 1,978 h.; *chapelle de Saint-Michel*; *église* des XIVe et XVIe s.; *maisons* de la Renaissance. — On longe à l'O. la base d'une montagne sur les flancs de laquelle s'ouvre la **grotte d'Izeste**, dite *l'Espelunque* (17 mèt. de haut à l'entrée).

20 kil. *Izeste*. — Pont sur le av d'Ossau. On rejoint à (21 kil.) Louvie-Juzon la rou Pau aux (38 kil.) Eaux-Bonn aux Eaux-Chaudes (R. 2 289).

ROUTE 291.

DE PARIS A SAINT-CHRIS

816 kil. Pau (R. 262). De à Oloron, 32 ou 35 kil. (R.

D'OLORON A SAINT-CHRIS

8 kil. — Route de voit. — Dili tous les jours : 3 fr. et 1 fr. — tures à volonté.

Remontant la rive g. du d'Aspe, on le franchit en de (2 kil.) *Bidos*.

4 kil. *Soeix*. On laisse à route de Lurbe.

8 kil. **Saint-Christau**, ha *Lurbe* (2 kil. au S.). — *établissements de bains* e tant 5 sources d'eau (12° froide sulfureuse et d'eau saline, efficaces dans les dies de la peau, les bles les rhumatismes, etc.

Les environs de Saint-C tau sont charmants. On surtout le *mont Binet* mèt.; 2 h. d'ascension) et l lée d'Aspe.

ROUTE 292.

DES EAUX-BONNES A ARGELÈS

A. Par la route de voit

42 kil. 1/2. Voitures à volonté 50 fr. (prix à débattre) la vo

La route contourne la du Trésor, traverse 2 f

Digitized by Google

Valentin, suit les flancs boisés du Bouy, puis longe (6 kil.) la *cascade de Larressecq*.

15 kil. Le *Col d'Aubisque* (1,710 mèt.). — On contourne la cime de *Mont-Laid* (1,892 mèt.); à dr. (9 kil.), sentier du col de Tortes (*V.* ci-dessous, *B*).

20 kil. La route, suspendue au flanc de la *roche Bazin* (petit tunnel), se développe autour de la *gorge de Litor*. A dr. superbe rocher (2,148 mèt.). — *Col du Couret* (1,450 mèt.). — Le *Gabizos* (2,639 mèt.) se dresse au S.-O. — Charmantes prairies d'*Artigaux*.

30 kil. *Arrens*, dominé par le *pic du midi d'Arrens* (2,268 mèt.); *église* romane; à l'O., *chapelle* romane de *Poey-la-Hount*, pèlerinage.

32 kil. *Marsous*. — 33 kil. *Aucun (gouffre d'Aubès)*. — 35 kil. *Caillagos*. — 37 kil. *Arcizans-Dessus*.

39 kil. *Arras*. — Vallée d'Argelès. — A dr., rocher du *Saut du Procureur*.

42 kil. 1/2 Argelès (R. 293).

B. Par le col de Tortes.

31 kil. — Sentier de piétons, plus court de 11 kil. et plus agréable que la route.

6 kil. Cascade de Larressecq (*V.* ci-dessus, *A*). — On monte vers (8 kil.) le **col de Tortes** (1,799 mèt.). — Descente très-roide. En 20 min. on atteint la grande route. Un sentier, qui abrége, mène dans la vallée d'Azun par le col de Saucède.

ROUTE 293.

DE PARIS A CAUTERETS

831 kil. Tarbes (R. 263). — De Tarbes à Lourdes, 20 kil. (R. 263, *B*, en sens inverse).

DE LOURDES A CAUTERETS

30 kil. — Chemin de fer de Lourdes à Pierrefitte (21 kil.).— Trajet en 45 min. 1re cl., 2 fr. 35 c.; 2e cl., 1 fr. 90 c.; 3e cl., 1 fr. 40 c. — Route de voitures et service de corresp. de Pierrefitte à Cauterets : 2 fr. 50 c.

A g., *pic de Gers* (950 mèt.); on remonte la vallée du Gave de Pau ou *vallée de Lavedan*. A dr., *Aspin-ès-Angles*. Pont sur le Néez.

6 kil. *Lugagnan*. — 12 kil. *Boo-Silhen;* tour ruinée de Vidalos, XIIe s. — Pont sur le Gave.

15 kil. **Argelès**, 1,608 h., ch.-l. d'arr., sur le Gave d'Azun, près de son confluent avec le Gave de Pau, au pied du Gez (1,097 mèt. d'alt.). — Donjon de *Vieuzac*, XIVe s.

[Excursion à (3 kil.) **Saint-Savin**; restes d'une célèbre *abbaye;* remarquable *église* (mon. hist. du XIe s.), restaurée par M. Bœswilwald; clocher du XIIe ou du XIIIe s.; à l'intérieur, tombeau de saint Savin (VIIe s.); — sur un rocher, chapelle de *Piétad* (VIIIe ou IXe s.); — *château de Miramont*. — A l'E., sur le Gave, ruines pittoresques du **château** féodal **de Beaucens** (XIVe, XVe et XVIe s.), restauré en 1855; *établissement thermal*.]

D'Argelès aux Eaux-Bonnes, R. 292.

Ponts sur le Gave d'Azun, le canal du Moulin et le Gave de Cauterets.

21 kil. *Pierrefitte-Nestalas*.—

Digitized by Google

A g., route de Luz et de Barèges. — On remonte le défilé du Gave de Cauterets. — *Butte du Limaçon*, blocs énormes tombés de la montagne de Cabaliros dans le torrent.

30 kil. **Cauterets**, 1,611 h., à 992 mèt. d'altit., dominé par de hautes montagnes : à l'E. *Peyraute*, au S. *Péguère*, au N.-O. *Peyrenère*, à l'O. la cime du *Monné*, au N. le *Cabaliros*.

Les eaux, fournies par 26 sources (11 établissements), forment 2 groupes distincts, l'un à Cauterets même, et l'autre plus au S., au confluent des Gaves de Lutour et de Marcadau.

Le **groupe de Cauterets** comprend : le *Grand-Établissement*, construit (1844) au pied de la montagne de Peyraute, et alimenté par les sources des *Espagnols* et de *César-Nouveau* ; — l'*établissement des Œufs*, alimenté par les 10 sources *des Œufs* ; — les *bains Bruzaud* (chaise à porteurs, 80 c.) ; — la source *Rieumixet* chaise à porteurs, 80 c.) ; — la *source de Vieux-César* (chaise à porteurs, aller et retour, 1 fr.) ; — *Pause-Vieux* (chaise à porteurs, aller et retour, 1 fr.), petit établissement (18.2-1853) fort bien aménagé ; — *Pause-Nouveau* (chaise à porteurs, aller et retour, 1 fr.) et *source du Rocher* (120 000 lit. par jour ; 490 bains en 24 h.), source sulfureuse qui renferme aussi des sels d'iode et de fer.

Le **groupe du Sud** se divise en : *Bains de la Ratillère* (1 kil. en ligne dr., 1.800 mèt. par la Grand'-Route ; omnibus, 50 c. à l'aller, 20 c. au retour ; chaise à porteurs, aller et retour, 1 fr.), établissement thermal (30 baignoires en marbre poli) très-fréquenté ; — *Petit-Saint-Sauveur* (chaise à porteurs, aller et retour, 1 fr. 50 c.) ; — *Le Pré* (chaise à porteurs, aller et retour, 1 fr. 50 c.) ; — *Mauhourat* (étroite fissure ouverte sur le Gave) ; — *les Yeux* (chaise à porteurs, a retour, 1 fr. 50 c.) ; — enfin le *ces du Bois* (chaise à porteurs, a retour, 2 fr.), utilisées par u blissement.

Le débit des sources de Caut considérablement augmenté les derniers travaux de M. Fr Leur température varie de 2 Raillère) à 61° (les Œufs). On l ploie en boisson, bains et douc

Promenades et excursi

Le *Parc* (allée de tilleuls, p entourées de peupliers, roche toresques, etc). — *Promenade melon-Vert* (chaise à porteurs tour de la promenade, 2 fr.), de 1 kil. — *Promenade de Cami* La *Grange de la Reine-Horten* h. ; guide, 2 fr. ; chaise à po aller et retour, 6 fr. ; cheval, *Cascade de Cérisey* (1 h.) *d'Espagne*, sur le Gave de Ma (2 h. ou 2 h. 1/2 de marche ; sion recommandée ; guide i chaise à porteurs jusqu'à la c de Cérisey, 2 hommes, 6 fr. ; ju pont d'Espagne, 4 hommes, guide pour la cascade, 3 fr. ; pont d'Espagne, 5 fr. ; un ch fr.). — Le *lac de Gaube* (3 h. à 3 de marche ; on peut aller à c chaise à porteurs, 4 hommes, guide, 3 fr. ; cheval, 3 fr.). Ce tué à 1,788 mèt. d'alt., est l 720 mèt., large de 320 mèt., superficie totale de 16 hect. *lacs d'Estom* et *d'Estom-Soubi* h. 1/2 de marche pour aller. pour revenir ; on peut faire la à cheval (6 fr.), mais certain ties du sentier étant pénibles, mieux marcher ; chaise à p avec 4 hommes, 20 fr. ; guide, — Ascension du *Monné* (3 à 4 h. montée, 2 à 3 h. pour la des chaise à porteurs avec 4 hom fr. ; guide, 8 fr. ; cheval, 6 fr.). *cension du Cabaliros* (3 h. aller tour ; vue admirable du somm

Digitized by Google

De Cauterets on peut aussi aller à Saint-Sauveur et à Luz soit directement par la route de poste (25 kil.), soit par la montagne (4 h. de marche env.; on peut faire la course à pied, en chaise ou à cheval; un guide n'est pas indispensable), soit par le *col d'Auléon* ou d'autres échancrures, ouvertes au S. du col de Lisey.

ROUTE 294.

DE PARIS A LUZ ET A SAINT-SAUVEUR

872 kil. Pierrefitte (R. 293).

DE PIERREFITTE A LUZ ET A SAINT-SAUVEUR

15 kil. — Route de voitures. — Service de corresp.: 3 fr. et 2 fr. 50 c.

Pont de Villelonge, sur le gave de Baréges. Au delà, la route s'engage dans une gorge rocheuse très-pittoresque, traversée par de grands ponts de marbre. Croisant encore le gave, on dépasse *Lasserre* (église romane). — Pont sur le Bastan.

13 kil. **Luz**, 1,512 h., dans la vallée du Gave de Pau, au débouché de la vallée du Bastan. — **Église** (mon. hist., XIIe s.); chevet flanqué de 2 tours carrées, dont l'une renferme un *musée* pyrénéen (50 c. d'entrée). — *Salle d'asile Eugénie.* — Fabriques d'étoffes dites de Baréges — Aux environs : *château* ruiné *de Sainte-Marie ;* chapelle *Solferino, Visos*, et *fontaine pétrifiante.*

Une route (1,400 mèt.; pont sur le Gave) mène à **Saint-Sauveur.** — *Église* ogivale moderne *de Saint-Joseph.* — *Pont Napoléon* (67 mèt. de long) : ouverture de l'arche, 47 mèt.; clef de voûte à 65 mèt. au-dessus du torrent. — *Établissement thermal.* — *Établissement de la Hontalade.* — **Eaux** thermales sulfureuses, sédatives, agissant sur le système nerveux. — *Promenades :* du *Jardin anglais*, du *plateau de la Hontalade* (belle vue) et du *chemin de Sassis.*

[**Excursions.** — Le **pic de Bergons**, par Luz et Villenave (3 h. pour monter, 2 h. pour descendre; guide, 5 fr.; cheval, 3 fr.; chaise à porteurs, 20 fr.) ou par Saint-Sauveur (3 h. à la montée, 2 h. à la descente; sentier de piétons), pic légendaire, isolé de toutes les autres montagnes, et dont le sommet atteint 2,170 mèt. — Le *pic de Viscos* (3 h. 30 min. à la montée, course recommandée, très-facile et très-belle). — Le *pic d'Aubiste* (4 h. de marche à la montée; guide, 6 fr.; cheval, 6 fr.; chaise à porteurs, 46 fr.), dont le sommet (2,791 mèt.) offre une vaste étendue.]

De Luz à Baréges, R. 296; de Luz et de St-Sauveur à Gavarnie, R. 295.

ROUTE 295.

DE LUZ ET DE SAINT-SAUVEUR A GAVARNIE

19 kil. — Route carrossable. — Voitures, de 12 à 15 fr.

Les deux routes de Luz et de Saint-Sauveur se rejoignent au pont Napoléon (R. 294). On suit d'abord le pied du Bergons, puis l'on arrive à de grands terrassements de pierres. Gor

Digitized by Google

au fond de laquelle mugit le Gave. Au pied du pic d'Aubiste, *cascades du Lassariou* et *de Sia*. On descend rapidement au (5 kil.) *pont de Sia*, puis on remonte la rive g. du Gave. On passe en-dessous des rochers appelés *spélungues*, et l'on arrive au (7 k.) *pont Desdouroucat*.

On franchit le Gave de *Pragnères*. — A dr. (9 kil.), en face de *Trimbareille*, s'ouvre le vallon du Bué.

12 kil. *Gèdre*, au point de jonction des vallées d'Héas et de Gavarnie (*grotte* où passe le gave d'Héas).

[Excursion au *Pic Méné*, dont le sommet offre un splendide panorama (4 h. à 4 h. 30 min.; on peut faire une partie du chemin à cheval; ascension très-recommandée).]

La route s'élève, par de longs lacets qu'abrégent les piétons, vers la base du Coumélie. A dr., vallée sauvage du Gave d'Aspé. On entre dans le *Chaos* ou dans la *Peyrada*, et l'on traverse quelques hameaux. A dr., cimes du Vignemale. Pont sur le Gave.

19 k. **Gavarnie**, v. qui doit sa réputation plus qu'européenne au cirque dont il porte le nom.

[Excursion au (1 h. de marche; on peut aller à cheval jusqu'à l'aub. à l'entrée du cirque) **cirque de Gavarnie**. Ce cirque immense, situé à 1,220 mèt. d'alt., mesure 3,600 mèt. de tour et 400 mèt. de haut; il offre 3 étages de murs perpendiculaires divisés en de nombreux gradins. Il est dominé, au-dessus de ses sommets couverts de neiges éternelles : à l'E., par les masses énormes d'*Astazou* (3,080 mèt.); l'O., par les crêtes du *Taillon*; au S.-E., par le *pic de Marboré* (3,255 mèt.) et le *Cylindre* (3,327 mèt.); au S., par les *tours de Marboré* (2,958 mèt.). Des milliers de filets d'eau, venus de la plus haute assise, bondissent de gradin en gradin. La *cascade* principale, qui ne tarit jamais, a 422 mèt. de haut. Elle est rompue aux deux tiers de sa hauteur par une saillie du rocher. — De l'auberge on peut se rendre (6 h. aller et retour) à la *brèche de Roland*. C'est une ouverture de 40 mèt. à sa base et de 60 mèt. au tiers de sa hauteur. Un guide muni d'une hache et de crampons est absolument nécessaire.]

ROUTE 296.

DE PARIS A BARÈGES

De Paris à Luz, 885 k. (R. 294).

DE LUZ A BARÈGES

8 kil. — Route de voitures. Service de corresp. de Pierrefitte à Barèges, 5 fr. et 4 fr.

1 kil. *Esterre*. — 2 kil. *Viella*. — 4 kil. *Betpouey*. Affreuse gorge de rochers.

8 kil. **Barèges**, à 1,232 mèt. d'alt., forme une longue rue entre la montagne d'Ayré au S. et la montagne de Labas-Blancs au N., sur le gave de Bastan, dans un ravin désolé. Les habitants émigrent pendant l'hiver; quelques hommes restent seuls à la garde des maisons ensevelies sous la neige.

Établissement thermal récemment reconstruit. — *Établissement de Barzun*, à 500 mèt. en aval de Barèges. — *Hôpital militaire*. — Hospice *Ste-Eugénie*. — *Eaux thermales* (51°

Digitized by Google

à 45°), sulfureuses, employées en bains, douches, boisson.

Promenades et excursions : *Promenade horizontale*, clairière de l'*Allée Verte*, l'*héritage à Colas*, *Ermitage de Saint-Justin*. — Parmi les nombreuses excursions que l'on peut faire autour de Barèges, nous ne ferons qu'indiquer (*V.* pour les détails l'*Itinéraire des Pyrénées*) : l'ascension du *pic d'Ayré* (course à pied, à cheval ou en chaise à porteurs ; 3 h. à la montée, 2 h. à la descente ; pour l'ascension, 1 cheval, 3 fr. ; 2 porteurs, 4 fr. ; 1 guide, 3 fr.), dont le sommet (2,418 mèt.) commande un panorama admirable ; — le *pic de Lienz*, *d'Eres-lids* ou *de la Piquette* (2 à 3 h. de montée ; descente directe, 1 h. 1/2), haut de 2,286 mèt. ; — la *vallée de la Glaire* et ses *lacs* (1 h. 1/2 ou 2 h jusqu'au lac de la Glaire, 1 h. 1/2 de retour ; 2 h. pour visiter les autres lacs) ; — l'ascension du *Néouvielle* (11 h. à 12 h. de marche, pour monter et descendre), appelé aussi *pic d'Aubert* (3,092 mèt.), d'où l'on embrasse l'immense panorama de toutes les Hautes-Pyrénées ; — l'ascension du pic du Midi de Bigorre (3 h. à cheval (guide inutile), 4 h. en chaise ; à peu près autant pour le retour ; 1 cheval, 5 fr. ; 1 guide, 5 fr. ; 4 porteurs, 32 fr.), couronné par une étroite plate-forme que surmonte une pyramide de pierres sèches, à 2,877 mèt. ; une des plus belles vues des Pyrénées) ; — l'ascension du *Labas-Blancs* (2,850 mèt. ; beau panorama), par la vallée de Sers ou par le Courtalet (6 h. aller et retour) ; — l'ascension du *pic de Bugaret* (2 700 mèt. ; 3 h. jusqu'à la crête, 2 h. à la descente) ; — Gavarnie (R. 295 ; 5 h. pour aller ; 3 h. 1/2 pour le retour ; 1 cheval, 6 fr. ; 1 guide, 3 fr ; 4 porteurs, 12 fr.) ; — Cauterets, par Luz et Saint-Sauveur (R. 294 ; 10 h. aller et retour ; cheval, 6 fr. ; guide, 6 fr.).

A Bagnères-de-Bigorre, R. 297.

ROUTE 297.

DE BARÈGES A BAGNÈRES-DE-BIGORRE

A. Par Lourdes.

8 kil. Luz (R. 296, en sens inverse). — De Luz à Pierrefitte, 13 kil. (R. 294, en sens inverse). — De Pierrefitte à Lourdes, 21 kil. (R. 293, en sens inverse).

DE LOURDES A BAGNÈRES-DE-BIGORRE

1° PAR LOUCRUP.

22 kil. — Route de voitures. — On peut prendre, à la station de Montgaillard, le chemin de fer de Tarbes à Bagnères (R. 298).

On croise le chemin de fer de Pierrefitte (R. 293).

4 kil. *Lézignan*. — 5 kil. *Arcizac-ès-Angles*. — 7 kil. *Escoubès*. — Pont sur l'Échez.

11 kil. *Loucrup*, à g., sur une colline. — Col (belle vue) de 600 mèt. d'alt. A côté du *gouffre de la Salie*, on tourne à dr. (à g. si l'on doit prendre le chemin de fer à la station de Montgaillard). — 17 kil. *Trébons*.

19 kil. *Pouzac*.

22 kil. Bagnères-de-Bigorre (R. 298).

2° PAR LA VALLÉE DE CASTELLOUBON.

6 h. env. — Route de voitures, construite de Lourdes à Cotdoussan et de Labassère à Bagnères. On peut prendre le chemin de fer jusqu'à la station de Lugagnan (R. 295).

On suit pendant 3 kil. env. la vallée de Lavedan (*V.* R. 293), puis on remonte à g. celle du Nez. Vallée de Castelloubon.

Digitized by Google

7 kil. 1/2. *Juncalas.* A (3 kil.) *Gazost*, établissement de bains d'eau minérale.

10 min. (de Juncalas) *Cheust.* — 20 min. *Ourdis*, en face de *Coldoussan* et du manoir de *Castelloubon*.

1 h. 20 min. *Germs*, sur le versant O. du *pic de Coldoussan* (1,049 mèt.; magnifique panorama). — Vallon de l'Oussouet. Tournant à g., on laisse à dr. des ardoisières (50,000 ardoises par jour); à dr., chemin de

2 h. 5 min. *Labassère* (tour du XIIIe s.; à *Soulagnets*, sources sulfureuse et ferrugineuse).

4 h. 30 min. (6 h. de Lourdes) Bagnères (R. 298).

B. **Par le col du Tourmalet.**

40 kil. — Route carrossable. — Trajet en 4 h.; 5 h. pour le retour. — Voiture, 40 à 60 fr.

On remonte pendant 2 kil. la rive g. du Bastan. Au ham. de *Tourneloup*, vallon d'Escoubous. Vallon du Tourmalet. On traverse le gave naissant pour rejoindre l'ancienne route près (8 kil.) du ham. de *Toue*, d'où part le sentier du pic du Midi (R. 296).

10 kil. **Col du Tourmalet** (vue étendue; 2,122 mèt. d'alt.), entre le *pic Tourmalet* (2,467 mèt.), au N., et le *pic d'Espade* (2,461 mèt.), au S. — 20 kil. Bassin de *Tramesaïgues* (belle vue). — Pont sur l'Arize. *Chutes d'Artigues*, non loin desquelles se trouve l'établissement de *bains du Bagnet*.

24 kil. *Gripp*, à 1,066 mè Granges de *Capadour*.

28 kil. Sainte-Marie, et 1 de Sainte-Marie à (40 kil.) gnères-de-Bigorre (R. 29 sens inverse).

ROUTE 298.

DE PARIS A BAGNÈRES-DE-BIGOR

804, 831 ou 875 kil. Tarbe 263 et 264).

DE TARBES
A BAGNÈRES-DE-BIGORR

22 kil. — Chemin de fer. — en 1 h., en 39 min. et en 42 1re cl., 2 fr. 70 c.; 2e cl., 2 fr. 3e cl., 1 fr. 50 c.

2 kil. Marcadieu (R. 273). ligne de Toulouse (R. 273).

9 kil. *Bernac-Debat.* — 1 *Montgaillard.* — On lon canal d'Alaric. Pont sur l'A

22 kil. **Bagnères-de-Big** 9,464 h., ch.-l. d'arr., mèt. d'alt., sur l'Adour, la riche plaine de Tarbes belle vallée de Campan au *Église Saint-Vincent* (mon des XIVe-XVIe s.). — *Beffroi* s., reste du cloître des Jac — *Église* ogivale modern *Carmes.* — Chapelle *Saint-* transformée en théâtre. — pelle de l'*hospice* (XIIe s.). — *ples* anglican et protestan *Musée* (à l'établissement mal) : tableaux de maîtres niers, Mignard, Salvator H. Vernet, et sculptures d vid d'Angers. — *Bibliothèqu*

Digitized by Google

blique, 9,000 vol.—*Cabinet d'histoire naturelle.* — *Casino.* — Restes de thermes romains.

17 *établissements* thermaux, dont le principal est celui des **Thermes**; *établissement Théas. Bains du Salut*, dans un joli vallon. — **Eaux** *thermales* (18° à 51°2) sulfatées calcaires et magnésiennes, ou chlorurées sodiques, ou sulfurées sodiques : plus de 50 sources.

Industrie : Marbreries importantes, papeterie, tabletteries, scieries de bois à plaquer, poteries, filatures de laine, fabrique de faïence.

Promenades *des Coustous* et *des Vigneaux*, dans la ville; aux environs, *allées Maintenon, avenue* des bains du Salut; *allées de la Fontaine ferrugineuse*, sur les terrasses du *Mont-Olivet* (814 mèt.), *de Bédat, de Mélaou, de la Fontaine Carrère; allées dramatiques; chemin des Palomières* (2 h. à cheval, 3 h. à pied), *de Gerde* et *d'Asté*; le *camp de César* (1 h. aller et retour); — *Médous* (2 kil. 1/2), couvent de capucins (XVIe s; restaurations modernes); *source* formée par un bras souterrain de l'Adour.

Excursions : 1 h. 30 min. à cheval; 2 h. à 2 h. 30 min. à pied; le *Monné* (1,258 mèt.; vue magnifique); — 10 h. aller et retour; guide sans cheval, 8 fr.; le *Mont-Aigu* (2,351 mèt.); — les Ardoisières, la source de Labassère (3 h. à pied; *V.* R. 297, 2°); — 2 h. 45 min., la *Pène de Lhéris* (1,593 mèt., 2 h. 45 min.; belle vue); — (3 kil.) Campan et (10 kil.) la marbrière de Campan (R. 297); — la charmante *vallée de Lesponne* et le *lac Bleu* (52 hect.), profond de 120 mèt. au milieu, à 1,958 mèt. d'alt. (5 h.; route de voitures jusqu'au milieu de la vallée; au delà, chemin de mulets; guide inutile. — *N. B.* Avant de partir pour aller visiter le lac Bleu, s'informer si les robinets du déversoir fonctionnent. — Le *Houn-Blanquo* (3 h.) est une crête de 2,000 mèt. env. (très-belle vue). — Enfin on peut se rendre à Cauterets, à Luz et à Saint Sauveur, par la vallée de l'Esponne, celle d'Isaby et Argelès (10 à 11 h. de marche de Bagnères à Argelès; sentiers de montagnes; guide indispensable). On passe près de la *cascade de l'Ouscouaon* (25 à 30 mèt. de haut), alimentée par le *lac Vert* ou *lac Ourrec* au col de la *Hourquette-de-Baran* (1,900 mèt. de haut.), sur le versant N. du cirque qui renferme le *lac d'Isaby*, 800 mèt. de long.), à dr. de la magnifique **cascade de Paspiche** (60 mèt. env.); enfin, près de l'*abbaye* ruinée de *St-Orens*.]

De Bagnères-de-Bigorre à Baréges, R. 297; à Bagnères-de-Luchon, R. 299.

ROUTE 299.

DE BAGNÈRES-DE-BIGORRE A BAGNÈRES-DE-LUCHON

PAR LE VAL D'ARREAU.

70 kil. Route de voitures; diligences pendant la belle saison.

On suit la rive g. de l'Adour. 5 kil. *Baudéan*. On entre dans la charmante **vallée de Campan**, où l'on franchit l'Adour de Baudéan. A dr., gracieuse habitation appelée *Prieuré de Saint-Paul*.

6 kil. **Campan**; *église* de 1567; restes d'un cloître.—La vallée se bifurque : le vallon de dr. conduit à Baréges par le Tourmalet (R. 297, *B*); celui de g. à

12 kil. *Sainte-Marie*. On franchit l'Adour pour suivre à g les bords de la Séoube.

Digitized by Google

18 kil. *Auberge de Paillole*, à 1,110 mèt. d'alt., dans un bassin borné à l'E. par les forêts d'Houaillassat, et d'où l'on passe, au S., dans la belle plaine de Saint-Jean ou *Camp Bataillé*. A l'E. de cette plaine, *carrière de marbre de* **Campan**.

20 kil. *Espiadet*.

25 kil. *Col d'Aspin*, 1,497 mèt. d'alt. Vue admirable.

36 kil. **Arreau**, 1,545 h., au confluent des Nestes d'Aure et de Louron et de la Lastie, dans un des plus vastes bassins des Pyrénées, à 698 mèt.; *église* des XVe et XVIe s.; porte du XIIe s.; *chapelle St-Exupère* (curieuses sculptures); *tour* des Xe et XVIe s. — *Maisons* de la Renaissance.

A Auch et à Bielsa, R. 300.

Vallée de la Neste de Louron.

39 kil. A dr., établissement thermal du *Couret* (3 sources minérales), à g., *Cazaux-Debat* (eaux sulfureuses froides contenant de la barégine).

41 kil. *Bordères*, 405 h.; ruines d'un château (petit donjon). — La vallée s'élargit au S. On traverse successivement : — 44 kil. *Avejan*; — 45 kil. *Vielle-Louron*; — 46 kil. *Pouchergues*; — 47 kil. *Adervielle*, puis on franchit la Neste.

49 kil. *Loudervielle*. — Une gorge étroite conduit au (56 kil.) **col de Peyresourde** (1,545 mèt. d'alt.), par lequel on entre dans le dép. de la Haute-Garonne, et d'où l'on descend à

70 kil. Bagnères-de-Luchon (501).

ROUTE 300.

D'AUCH A BIELSA

PAR LANNEMEZAN.

Route de voitures d'Auch à Arreau. Service de corresp. de Lannemezan à Arreau : 2 fr. 50 c. et 2 fr. — Route de voitures non terminée, d'Arreau à Aragnouet. — 7 h. de marche d'Aragnouet à Bielsa.

Pont sur le Sousson. On suit la rive g. du Gers.

5 kil. *Pavie*, au confluent du Gers et du Cédon. — On traverse le Cédon pour suivre le Gers.

9 kil. *Auterive*. — 10 kil. *Boucagnères*. — 12 kil. *Orbessan*. — 14 kil. *Sansan*. — 16 kil. *Ornézan*. — 19 kil. *Seissan*. — 21 kil. *La Barthe*.

26 kil. *Masseube*, 1,769 h.; *église* et *fortifications* du XIIIe s. — 31 kil. *Tanussac*. — 38 kil. *Chélan*. — On entre dans les Hautes-Pyrénées.

45 kil. A dr., route de *Castelnau-Magnoac*, 1,581 h. — Plateaux stériles; à dr., chemin de (8 kil.) *Galan*, 1,182 h.; *église*, mon. hist. — 54 kil. *Monlong*.

68 kil. Lannemezan (R. 273). — On traverse 2 fois le canal de la Neste. A dr., *établissement de bains de Labarthe*.

73 kil. *Cazalères*, ham. de *Labarthe de Neste*, 800 h.; ruines d'un château du XIe s. — Vallée d'Aure. — 77 kil. A g., *Izaux*, puis *Lortet* (grottes fortifiées). On traverse le canal, puis (81 kil.) *Hèches*. — A dr., magnifique aqueduc de 20 arches, qui porte le canal.

89 kil. *Sarrancolin*; *église*

Digitized by Google

(mon. hist. du XIe s.), curieuse tour romane; porte de ville en ogive, surmontée d'une tour carrée. — On franchit le canal de la Neste.

93 kil. *Beyrède.* — On rejoint la route de Bagnères-de-Bigorre à Bagnères-de-Luchon (R. 299).

96 kil. Arreau (R. 299). — **Vallée d'Aure** (riche en eaux thermales), que l'on remonte jusqu'à Aragnouet.

2 kil. (d'Arreau) *Cadéac* (donjon du XIe s.; porte ou chapelle de *Pène-Taillade;* église des XIe et XVIe s. — A 800 mèt. au delà, 2 *établissements de bains* d'eau minérale.

4 kil. *Ancizan.* — A l'O., *pic d'Arbizon* (2,838 mèt.; admirable panorama; ascension en 10 h.; guide indispensable). On traverse le torrent du Lavedan.

5 kil. *Guchen.* — 9 kil. *Vielle-Aure* (église romane; clocher du XVIIe s.). On franchit la Neste.

11 kil. *Saint Lary;* chapelle du XIVe s. — Gorge étroite.

14 kil. *Tramesaïgues,* au pied du pic du même nom (2,518 mèt.). — A 5 min. au delà, porte de *Garetvielle.* Gorge très-étroite. A g., *établissement* thermal *de la Garet.* On traverse la Sasse et la Neste, puis le torrent de Couplan.

22 kil. *Aragnouet* (mines de plomb argentifère, de cuivre, d'antimoine et de zinc). — On suit (15 min.) la rive g. du torrent. A l'entrée de la gorge du Saux, hospice de *Chaubère* (1,526 mèt.). — 1 h. Pont de Chaubère. — Au (1 h. 20 min.) confluent des 2 torrents qui forment la Neste de Saux, on pénètre dans la gorge E., et l'on s'élève vers le col qu'on aperçoit en face. A dr., cascade du Riou-Ner.

2 h. 30 min. Le **col de Bielsa,** à 2,465 mèt., entre les pics de la *Guillette* à l'O. (2,566 mèt.), et de *Bataillence* (2,594 m.) à l'E.

Du col à (7 h.) Bielsa, *V. les Pyrénées* ou *l'Itinéraire de l'Espagne et du Portugal.*

ROUTE 301.

DE PARIS A BAGNERES-DE-LUCHON

820 ou 772 k. Toulouse (R. 211).

DE TOULOUSE A BAGNERES-DE-LUCHON

142 kil. — Chemin de fer en exploitation de Toulouse à Montrejeau. Trajet en 3 h. 40 min., 2 h. 15 min. et 2 h. 45 min. — 1re cl., 12 fr. 80 c.; 2e cl., 9 fr. 60 c.; 3e cl., 7 fr. — Chemin de fer en construction et route de voitures de Montrejeau à Bagnères; service de correspond.: coupé, 6 fr. et 4 fr. (s lon la saison; intérieur, 5 fr. et 3 fr.; banquette, 4 fr. et 3 fr.

On franchit le canal du Midi, puis la Garonne sur le *pont d'Empalot,* partagé en deux moitiés par une île. A g., *asile de Braqueville* (aliénés).

12 kil. *Portet-Saint-Simon,* au confluent de l'Ariége et de la Garonne. — A dr., chemin de fer de Foix (R. 307).

21 kil. **Muret,** 4,145 h., ch.-l. d'arr., sur la Garonne. — *Église* du XIIIe s., remaniée; clocher

Digitized by Google

du XVe s. — *Pont suspendu* (1836). — A 2 kil., tombeau du roi Alphonse d'Aragon. — A 4 kil., dans le parc du château de *Montégut-Ségala*, source minérale (établissement de bains).

On traverse la Louge.

29 kil. *Le Fauga.*

35 kil. *Longages.*

42 kil. *Carbonne*, 2,505 h.

[*Corresp.* pour (6 kil.) *Rieux*, 2,211 h. (ancienne **cathédrale** du XIVe s.; *palais épiscopal* du XVIe s.; 2 ponts, dont l'un porte une chapelle).]

A g., château de *la Terrasse* (fabrique d'acier, faux, limes).

49 kil. *Saint-Julien-Saint-Élix.* — A Saint-Élix, beau *château* du XVIe s.

56 kil. *Cazères-sur-Garonne*, 2,646 h. — *Église* (XIVe s.) avec une curieuse flèche en spirale. Château de *St-Michel* (XIVe s.).

62 kil. *Martres-Tolosane;* antiquités romaines; *église* du XIVe s., belle flèche récente; chapelle de *Saint-Vidian* (XIIIe s.), fonts baptismaux formés d'un sarcophage du VIe s.; *fontaine de St-Vidian*, pèlerinage.

67 kil. *Boussens*, où la Garonne devient navigable.

[*Corresp.* pour (10 kil.) *Aurignac*, 1,479 h. (ruines remarquables d'une forteresse du XIVe s., donjon haut de 20 mèt.).]

A Saint-Girons, R. 506.

Pont sur la Garonne. — Sur la rive g., *château de Montpezat* (XIIIe s.).

72 kil. *Saint-Martory*, 1,050 h., point de départ du canal de Toulouse; *église* avec une jolie porte romane; *château* du XVIe s.; arcs de triomphe (XVIIIe s.); *pont* sur la Garonne. —, A 4 kil., ruines de l'*abbaye de Bonnefont* (XIIe et XIIIe s.).

80 kil. *Labarthe-Inard.* — A 2 kil., *donjon de Beauchalot* (XIVe s.), servant de clocher.

91 kil. **Saint-Gaudens**, 5,689 h., ch.-l. d'arr. — *Église* (mon. hist., XIIe s.). — Belle vue sur la plaine de la Garonne et les Pyrénées.

A Saint-Girons, R. 506.

Pont sur la Garonne.

98 kil. *Martres-de-Rivière.*

104 kil. **Montrejeau**, 3,756 h., près du confluent de la Garonne (beau pont de 5 arches) et de la Neste. — Vue magnifique. — Vaste *parc* de M. de Lassus-Bizous. — A *Polignan*, petit séminaire (Vierge, pèlerinage).

De Montrejeau à Bayonne, R. 275.

On traverse la Garonne. A dr. *Valcabrère* (*église Saint-Just*, des VIIIe et XIIe s.; curieux autel du XIVe s.; donjon du XIe s.). On passe dans les îles Pyrénées.

112 kil. **St-Bertrand-de-Comminges**, l'antique *Lugdunum Convenarum*, 711 h., sur une colline à pic. — **Cathédrale** (mon. hist.), portail et tour du XIIe s., nef du XIVe s., 66 stalles, jubé, orgues et chaire de la Renaissance; inscriptions romaines et du moyen âge; mausolées de saint Bertrand (1552), et tombeau de l'évêque Hugues de Castellione (XVe s.). — Ruines d'un *cloître* roman. — *Porte Majou.*

Digitized by Google

— *Maisons* des XVe et XVIe s. — *Murailles* de la ville (IVe s.). — Dans les environs, nombreuses antiquités romaines ; restes d'une naumachie. — Près de la station, établissement thermal de *Barbazan*.

Pont sur l'Ourse.

115 kil. 1/2. *Bertren*. — 119 kil. *Sainte-Marie ; établissement* d'eaux salines séléniteuses, utiles contre certaines affections de peau. — A 1 kil., bains *de Siradan*.

A dr. *Saléchan* (chapelle du XIIe s.). — On entre dans la Haute-Garonne. — 122 kil. *Estènos*, vis-à-vis du *pic du Gar* (1,757 mèt.). — Ponts sur la Garonne en deçà et au delà de

125 kil. *Chaum*. — Vallée de la Pique. — 126 kil. *Marignac-Saint-Béat ;* à *Marignac*, ruines d'un château du XIIe s. Pour St-Béat, *V.* R. 302.

De Marignac à Viella, R. 302.

Tunnel de Gaud (150 mèt.). Viaduc sur la Pique.

129 kil. *Eachos-Binos*. — On traverse la Garonne. — 131 kil. *Guran* (château de la Renaissance). — On croise la Pique.

132 kil. *Lége*. — 133 kil. *Cazaux-Layris*. — On croise la Pique. — 135 kil. *Cier-de-Luchon*. — 138 kil. *Antignac*.

142 kil. **Bagnères-de-Luchon**, 3,829 h., à 629 mèt., dans la vallée de Luchon. Climat assez doux, air vif, orages fréquents. — *Église* romane moderne, ornée de fresques par M. Romain Cazc.

L'**établissement thermal**, un des plus beaux d'Europe, précédé d'un péristyle de 28 colonnes monolithes de marbre blanc, renferme tous les appareils et modes balnéaires connus, *salle des Pas-Perdus*, décorée de fresques. *Galeries souterraines*, creusées dans le rocher pour le captage des sources. *Plan en relief des Pyrénées centrales* et *Plan général des Pyrénées* (1 fr. d'entrée), par M. Lézat. — *Établissement Soulerat* pour le service de l'*hôpital*. — *Temple protestant*. — Deux *casinos* et un *casino de chasseurs*. — *Musée pyrénéen* (1 fr. d'entrée), au 1er étage du grand casino. — Magnifiques *villas*.

Eaux thermales (49° à 68°) ou froides (17°,1), fournies par 34 *sources*, dont 18 sulfureuses. Elles se prennent en boisson, pures ou coupées avec du lait, en bains d'eau, d'étuve, de piscine, de vapeur, en douches et en inhalations. On peut donner chaque jour 1,200 bains et 450 douches.

N. B. Dès leur arrivée, les malades doivent aller à l'établissement se faire inscrire, afin de prendre un numéro d'ordre, car les cabinets inoccupés ou devenus libres ne sont distribués qu'en suivant les numéros d'inscription. Le prix des bains varie selon les heures de la journée et l'époque de la saison. Le minimum est de 60 c., le maximum de 2 fr. Le prix des douches est de 50 c. à 2 fr. Le pourboire est à volonté.

Promenades : — les *Allées d'Étigny*, les *Quinconces* (colonne en l'honneur de M. West), les allées de la *Pique* et du *Piqué*, des *Platanes* ou de *Barcugnas* (*établissement de pisciculture*), le *Chemin de la Casseyde* l'*Allée des Soupirs*, le *Bois*, la *Font*

Digitized by Google

ne d'Amour, le *Mail de Soulan* (beau panorama).

[**Excursions.** — 3 kil., *Cascade de Juzet* (3,372 mèt. de Luchon ; chaise à porteurs (4 porteur) pour les cascades de Montauban et de Juzet, 12 fr.; voiture pour faire le tour de la vallée, par Salles, Juzet, Montauban et Saint-Mamet, 6 fr.). — *Cascade de Montauban* (2 kil. jusqu'au village ; aller et retour, 1 h.). — *Saint-Mamet* (1 kil. des Thermes ; fresques dans l'église). — *Tour de Castelvieil* (4 kil.; belle vue). — (4 kil. 1/2) *Chapelle de Saint-Aventin*, à 1,400 mèt. du v. (*église* du XIe ou du XIIe s., mon. hist., curieuses sculptures). — (7 kil. de Luchon; 1,400 mèt. de Saint-Aventin) *Cazaux de l'Arboust* (église de la fin du XIIe s.; anciennes peintures à fresque). — (8,500 mèt. de Luchon) *Gortin* (église romane). — La *vallée de l'Arboust*. *Oo* (9 kil.; curieuse église romane) et (16 kil.; route de voitures) le **lac d'Oo** (39 hect.; magnifique panorama). — *Mauléon-Barousse* (29 kil.; route de voitures ; 5 fr. par guide et par cheval ; voiture, 25 fr.). 750 h., au confluent des deux Ourses (source minérale; *puits de Soule*).

Saint-Bertrand-de-Comminges, Valcabrère (*V.* ci-dessus) et la grotte de Gargas (*V.* R. 275).

Saint-Béat (21 kil. : *V.* R. 302).

Cascade des Demoiselles (7 kil.), hospice du port de Venasque (*V.* R. 302) et *cascade du Parisien* (10 kil.; route de voitures jusqu'à l'hospice). — *Vallée du Lis, cascades d'Enfer et du Cœur, Gouffre infernal* (13 kil.; route de voitures pendant 10 kil.).

Cazaril, la *tour de Castel-Blancat* (1481 mèt. d'altit.) et le *Tuc de l'Abécède* (4 à 5 h., aller et retour; sentier). — La *vallée d'Oueil* et le *Montné* (2,147 mèt. d'alt., panorama magnifique) (19 kil. des Thermes au sommet du Montné ; 4 h. de montée ; 3 h. à 3 30 min. de descente ; route de chevaux jusqu'au sommet). — L'*Artenac* (2,000 mèt. env. d'altit.; sentier de chevaux jusqu'au sommet ; 3 à 4 h. à la montée, 2 h. à 2 h. 30 min. à la descente). — *Pic de Monségu* (2,503 mèt. d'altit.: aller, 4 h. 1/2 ; retour par le *val d'Esquierry*, 3 h.). — Le *pic des Gours-Blancs* (3,201 mèt ; panorama magnifique ; course très-belle, qui demand 2 fortes journées et un excellent guide ; il faudra passer la nuit dans une cabane du *lac Caillouas* situé à 2,165 mèt.). — Le *port d'Oo*, col situé à 3,002 mèt., le *lac* glacé *du Portillon* (2,650 mèt. d'altit) et le *col du Portillon* (3,014 mèt.), situé à l'O. du *pic de Perdiguères* (8 h. de marche; route de voitures jusqu'aux granges d'Astos-d'Oo; sentier de cheval jusqu'au cirque d'Oo ; au delà, neige, glaces et sentiers de montagnes). — *Superbagnères* (1,797 mèt. ; très-beau panorama : 2 h. 30 min. à la montée, 2 h. à la descente). — Le *Cécire* (panorama très-étendu ; 4 h. 1/2 de marche pour monter par les cabanes de Labach de Cazaux ; 3 h. 1/2 de marche au retour par le val du Lis, ou 4 h. 1/2 par la cascade d'Enfer). — *Pic Quatrat* (9 h. à la montée, 7 à 8 h. à la descente par la vallée du Lis). — *Pic de Crabioules* (3,104 mèt. ; 6 h. env. à la montée, 6 h. à la descente du côté de Luchon, 4 h. du côté de l'Espagne). — *Cirque de Craoués, lac Vert* et *lac Bleu* (4 h. jusqu'au lac Vert ; retour par le val de Bouneou, 4 h.; par le parc des Cascades. 5 h.). — *Tuc de Maupas* (3,110 mèt.; 7 à 8 h. à la montée, 5 à 6 h. à la descente). — *Port* ou *col de la Glère* (2,323 mèt. d'altit.; 22 kil.: sentier de chevaux). — *Pic Sacroux* (2,675 mèt. d'altit.; 4 h. 45 min. à la montée, 3 h. 30 min. à la descente, 6 h. par le lac Bleu : sentier de cheval jusqu'au col de la Glère). — *Course des Quinze-Lacs* (2 jours de marche ; il faut coucher dans une cabane de pasteurs, au pied des glaciers de Crabioules). — *Pic de la Pique* (2,393 mèt. d'altit.; 5 h. 30 min. à

Digitized by Google

la montée. 4 h. 15 min. à la descente; ascension périlleuse). — L'*Entécade* (2,220 mèt.; montée, 4 h.; retour, 3 h.; course facile et recommandée). — Le *Courradilles* (1,985 m.; aller, 3 h.; retour, 2 h. 30 min.). — Le *Poujastou* (1,930 mèt.; aller, 4 h. 30 min.; retour, 3 h. 30 min.; course très-facile). — *Boranère* (2,195 mèt. et le *Pales* ou *pic de Burat* 2,150 mèt.; l'un des plus beaux panoramas des Pyrénées; aller, 3 à 3 h.; retour, 3 h. 30 min.). — Le *Nethou* (3,404 mèt.; 2 jours pour l'ascension; course pénible, mais nullement dangereuse), point culminant des **Monts-Maudits**, groupe qui s'étend de l'E. à l'O. sur une longueur de 15 kil. environ, au S. de la chaîne principale des Pyrénées. — La *Fourcanade* (2,882 mèt.; 2 j. pour l'ascension). — Le *pic Posets* (3,367 mèt.; 3 j.; course pénible, mais sans danger.]

De Bagnères-de-Luchon à Bagnères-de-Bigorre, R. 309; — à Vénasque et à Viella, R. 302.

ROUTE 302.

DE LUCHON A VENASQUE ET A VIELLA

DE LUCHON A VENASQUE

34 kil. (8 h. de marche). — Route de voitures jusqu'à l'hospice; au delà, chemin praticable à cheval.

Pont Lapadé, sur la Pique. A dr. (5 kil.) pont de Ravi, où passe la route de la vallée du Lis (*V.* R. 301). — *Forêt de Charuga.* — 10 kil. *Hospice du port de Venasque*, à 1,360 mèt. — On traverse le Gave de la Frêche et le torrent de Venasque.

12 kil. *Le Culet* (cascades). — *Vallon de l'Homme.* A g., trou des *Chaudronniers;* à dr., 4 ou 5 petits lacs. **Port de Venasque**, fente ouverte dans la paroi de la montagne, à 2,417 mèt.

18 kil. du port au (34 kil.) b. de Venasque (*V.* les *Pyrénées* ou l'*Itinéraire de l'Espagne*).

DE LUCHON A VIELLA

57 kil. — Route de voitures jusqu'à Bosost (chemin de fer en construction de Luchon à Marignac); au delà, route de chars. — Cheval et guide (aller et retour), 6 fr. chacun; en 2 jours, 10 fr.

16 kil. Marignac (R. 301, en sens inverse). — On longe le lac d'*Estagnaou;* à côté, cabane de *bains sulfureux.*

22 kil. *Saint-Béat*, 1,091 h., à l'entrée d'une gorge pittoresque d'où sort la Garonne. — *Château* ruiné, des XIe et XVe s., statue de la Vierge. — *Église* des XIe et XIIe s. — *Carrières* de marbre blanc.

25 kil. *Arlos.* — On traverse la Garonne. — 28 kil. *Fos.* — 33 kil. *Pont-du-Roi*, limite entre la France et l'Espagne.

Du Pont-du-Roi à (57 kil.) Viella, 24 kil. (*V.* les *Pyrénées* ou l'*Itinéraire de l'Espagne*).

ROUTE 303.

D'AUCH A MONTAUBAN

88 kil. — Route de voitures. — Service de corresp. de Beaumont-de-Lomagne à Montbartier (1 fr. 60 c., 1 fr. 30 c. et 1 fr.), où l'on prend le chemin de fer (*V.* R. 258).

On franchit le Gers et l'Arçon. — 7 kil. *Montégut.* — 10 kil. *Leboulin.* — 16 kil. *Nougarou*

Digitized by Google

let. — 23 kil. *Saint-Antonin.* — On traverse l'Arrats.

27 kil. *Mauvezin*, 2,727 h.; *clocher* du XIIe s.; 2 *châteaux.*

37 kil. *Solomiac.* — On passe dans le dép. de Tarn-et-Garonne. — A g., route de Lectoure par Saint-Clar (R. 264).

42 kil. *Gimat.*

49 kil. *Beaumont-de-Lomagne*, 4,344 h., sur la Gimone; *église* (mon. hist.) du XIVe s.

58 kil. *Larrazet.* La route se bifurque; prenant le bras de dr., on traverse la Gimone.

64 kil. *Bourret.* — On franchit la Garonne.

70 kil. *Montech*, 2,753 h., sur le canal latéral de la Garonne *église*, XIVe s.).

76 kil. Montbartier (R. 258).

88 kil. Montauban (R. 258).

ROUTE 304.

DE TOULOUSE A AUCH

A. Par l'Isle-Jourdain.

78 kil. — Chemin de fer en construction.

4 kil. *Saint-Simon.* — Pont sur le Touch. — 10 kil. *Plaisance.* — 20 kil. *Fontenille.* — On passe dans le dép. du Gers.

25 kil. *Lias Gondourvielle.* — *Tunnel de Piroutis* (500 mèt.).

33 kil. *L'Isle-Jourdain*, 4,864 h., sur la Save, que l'on franchit. — 42 kil. *Monferran-Garbic.* — On croise le Marcaoué, puis la Gimone.

53 kil. *Gimont*, 3,016 h.; *église* vale, triptyque du XVIe s.; restes d'une *abbaye* du XIIe s. — *Tunnel d'Endoubas* (250 mèt.).

61 kil. *Aubiet.* — Pont sur l'Arrats. A g. *Marsan* (magnifique *château*).

71 kil. *Leboulin.* — Le chemin de fer se raccorde avec celui d'Agen à Tarbes, en deçà de

78 kil. Auch (R. 264).

B. Par Lombez.

92 kil. — Route de voitures.

On croise le Touch.

4 kil. *Tournefeuille.* — 9 kil. Plaisance (*V.* ci-dessus, *A*).

16 kil. *Fonsorbes.*

22 kil. *Saint-Lys*, 1,451 h., sur l'Aiguebelle.

26 kil. *Sainte-Foy-de-Peyrolières.* — 33 kil. *Bragayrac.* — 36 kil. On entre dans le Gers.

41 kil. *Nizas.* — On franchit l'Ausson, près du raccordement (à dr.) de la route de l'Isle-Jourdain.

48 kil. *Samatan*, 2,348 h.; belle *place.* On traverse la Save.

51 kil. **Lombez**, 1,678 h., ch.-l. d'arr.; *église* (mon. hist. du XIVe s.), voûte remarquable, vitraux du XVe s., fonts baptismaux en plomb du XIIIe s., pierres tombales de quelques évêques; ancien *palais épiscopal*, converti en sous-préfecture. *Promenades.*

On traverse le Marcaoué.

61 kil. *Montgauzy.* — On franchit la Gimone.

67 kil. *Saramon*, 1,204 h. — A (9 kil.) *Simorre, église* (mon. hist. (1301-1442), l'un des mon. les plus curieux et les plus ho-

Digitized by Google

mogènes du Midi ; 36 stalles du xve s. ; magnifiques vitraux attribués à Arnaud de Moles. — On franchit l'Auze.

76 kil. *Castelnau-Barbarens.*

85 kil. *Pessan.*

92 kil. Auch (R. 264).

ROUTE 305.

DE TOULOUSE A SAINT-GIRONS

99 kil. — Chemin de fer. — Trajet en 3 h. 36 min., 3 h. 4 min. et 4 h. 1re cl., 11 fr. 10 c. ; 2e cl., 9 fr. 10 c. ; 3e cl., 6 fr. 70 c.

66 kil. Boussens (R. 301). — A g., ligne de Tarbes. Ponts suspendus sur la Garonne et le Salat. Donjon de *Balesta* (xve s.).

72 kil. *Mazères-sur-le-Salat.*

76 kil. *Salies-du-Salat*, 853 h. ; ruines d'un donjon (xiie s.) et d'une *chapelle* (xiiie et xive s.) ; *halle* du xive s. ; *statue* du général Compans ; *sources* minérales.

79 kil. *His-Mane-Touille.* A *Touille*, forges et château moderne (style du xve s.). — On passe dans l'Ariége. — 87 kil. *Prat-et-Bonrepos ;* château du xvie s. ; grottes. — 92 kil. *Caumont* (château ruiné).

99 kil. **Saint-Girons**, 4,690 h., ch.-l. d'arr., au confluent du Lez, du Salat et du Baup. — *Église* moderne, *clocher* du xie s. — Ancienne *église* (xive s.) convertie en magasin. — *Palais de justice* et *prison* (ancien château). — Promenade du *Champ-de-Mars.* — 2 *ponts* en marbre sur le Salat.

[A 2 kil. au N. de Saint-Girons, au sommet de la colline, s'élève l'ancienne ville de **Saint-Lizier**, 1,293 h. — Ancienne *cathédrale* des xe, xiie et xive s., clocher crénelé. — *Cloître* (mon. hist. des xiiie et xve s.). — Ancien palais épiscopal (xviiie s.), transformé en *asile départemental d'aliénés.* — *Donjon.* — *Enceinte de la cité antique* (12 tours romaines). — *Tour de l'Horloge* (xiie s.). — Bouche d'*aqueducs* (antiques sculptures). — *Pont* sur le Salat (xiie ou xiiie s.). — *Tour* protégeant un *moulin* du xiie s. — *Chapelle de Marsan*, aux environs.]

A Saint-Gaudens, par Castillon, Aspet et Encausse, R. 306 ; — à Couflens, R. 308 ; — à Tarascon, R. 309 ; — à Foix, R. 310 ; — à Pamiers, R. 311.

ROUTE 306.

DE SAINT-GAUDENS A SAINT-GIRONS

PAR ENCAUSSE, ASPET ET CASTILLON.

60 kil. — Route de voitures. — Service de corresp. de Saint-Gaudens à Encausse (1 fr. 25 c.), de Saint-Gaudens à Aspet (1 fr. 50 c.) et de Castillon à Saint-Girons (1 fr.).

Pont sur la Garonne. — 1 kil. *Miramont.* — 6 kil. *Rieucazé.*

7 kil. *Lespiteau.* La route se bifurque : le bras de dr. conduit à (10 kil. de Saint-Gaudens) **Encausse** (3 sources d'*eau thermale*, 25° à 28°, sulfatée, calcaire et magnésienne ; 2 établissements).

10 kil. *Soueich.* — On traverse le Ger.

14 kil. *Aspet*, 2,563 h. ; *tour.*

18 kil. *Sengouagnet.* — A dr., route de Saint-Béat (R. 302).

24 kil. *Henno-Morto.* — On traverse le Ger. — 29 kil. Le *c*

Digitized by Google

de Portet (1,074 mèt.). A l'E., vallée de la *Ballongue*. — 31 kil. *Portet-d'Aspet*. — On entre dans l'Ariége.

34 kil. *St-Lary*, sur la Bouigane que l'on franchit deux fois.

36 kil. *Augirein* On croise de nouveau la Bouigane. — 38 kil. *Orgibet*. Pont sur la rivière.

40 kil. *Illartein*, au pied de la *montagne de Buzan*. On passe sur la rive g. de la Bouigane.

41 kil. *Aurazein*. — 42 kil. *Argein*. — 45 kil. *Audressein*, au confluent de la Bouigane et du Lez. — On franchit les 2 cours d'eau puis on remonte le Lez.

47 kil. *Castillon-en-Couserans*, 1,054 h. (chapelle, XIe s.).

52 kil. *Engomer*. — On croise le Lez. — 54 kil. *Ponech* et *Luzenac*. — 55 kil. *Moulis;* ruines du château de *las Tronques*.

56 kil. *Aubert*. A g., vieux *château de Montagne*.

60 kil. Saint-Girons (R. 305).

ROUTE 307.

DE TOULOUSE A FOIX

85 kil. — Chemin de fer. — Trajet en 2 h. 55 min., 3 h. et 4 h. 20 min.— 1re cl., 10 fr. 20 c.; 2e cl., 7 fr. 60 c.; 3e cl., 5 fr. 30 c.

12 kil. Portet-Saint-Simon (R. 301). — A dr., chemin de fer de Montrejeau. Pont sur la Garonne.

18 kil. *Pins-Justaret*, sur l'Ariége. — On croise la Lèze.

23 kil. *Venerque-le-Vernet*. *Église* romane de *Venerque* (mon. hist.). — A dr., *château de Lagardelle*.

28 kil. *Miremont*.

34 kil. *Auterive*, 3,179 h.

40 kil. *Cintegabelle*, 2,715 h.; *église* ogivale. — A 5 kil., ruines de l'*abbaye de Boulbonne* (XVIIe et XVIIIe s.).

On entre dans l'Ariége.

49 kil. *Saverdun*, 3,876 h.; *hôpital* fondé au XIIIe s. — Pont sur l'Ariége. — 57 kil. *Le Vernet-d'Ariége*. — A g., *tour* gothique de *Montaut*.

65 kil. **Pamiers**, 8,600 h., ch.-l. d'arr., sur l'Ariége. — *Cathédrale* du XVIIe s. — *Église Notre-Dame-du-Camp*, très-ancienne. — Bel *évêché*. — *Promenade du Castellat* (belle vue). — *Grand séminaire* moderne. Débris de l'*abbaye de Frédelas*. *Source* minérale des *Barraques*.

A Saint-Girons, R. 311; — à Carcassonne et à Limoux, R. 317.

74 kil. *Varilhes*, 1,646 h.; *église de Vals*. — Pont sur l'Ariége. — Défilé du *Pas de Labarre*. — Pont sur l'Ariége.

83 kil. **Foix**, 6,706 h., ch.-l. du dép. de l'Ariége, au confluent de l'Ariége et du Larget, dominé par un rocher haut de 58 mèt., qui porte les trois remarquables *tours de Foix*, du XVe s. (mon. hist.). — *Église* gothique de *Saint-Volusien*. — Ancienne abbaye, occupée par la *préfecture* et la *bibliothèque* (collection de médailles). — *Palais de Justice*. — *Viaduc* sur le Larget. — *Pont* sur l'Ariége (XIIe et XIVe s.) élargi en 1832.— Promenade de *Villotte*.

A Saint-Girons, R. 310; — à Ax, par

Digitized by Google

Tarascon et Ussat, R. 312; — à Quillan, R. 316; — à Carcassonne et à Limoux, R. 317.

ROUTE 308.

DE SAINT-GIRONS A COUFLENS

28 kil. — Route de voitures. — Chemin de fer en projet.

Remontant la vallée du Salat, on entre dans un défilé dominé par des hauteurs de 600 à 900 mèt.

6 kil. *Lacourt.* — Gorge de *Ribaouto;* à l'entrée, tour du XIVe s. — 9 kil. *Oratoire del Sant del Ribaouto.* — Au confluent des vallées de l'Arac et du Salat, la route se bifurque: le bras de g. gagne Massat (R. 309, *A*); celui de dr. longe le Salat. Tunnel de 25 mèt.

13 kil. *Saint-Sernin.* — 14 kil. *Soueix.* A g., route d'Aulus (R. 309, *B*). — 18 kil. *Seix.*

[Ascension, en 2 jours (7 ou 8 h. à la montée, 5 ou 6 h. à la descente; sentiers jusqu'aux chalets d'Aula, où l'on peut passer la nuit; guide indispensable), du *mont Vallier* (2,840 mèt.; vue admirable).]

Pont (1766) sur le Salat.

21 kil. *Couflens-de-Bémajou,* à l'entrée de la gorge d'*Estours.*

25 kil. On franchit le torrent d'Alet, que dominent les ruines du *château de la Garde* (822 mèt. d'alt.).

28 kil. *Couflens,* village situé à 898 mèt., au pied de rochers escarpés. — Carrières de marbre.

ROUTE 309.

DE SAINT-GIRONS A TARASCON

A. Par Massat.

57 kil. — Route carrossable. — Voitures à volonté. Service de corresp. jusqu'à Massat : 2 fr. et 1 fr. 50 c.

De Saint-Girons au confluent de l'Arac et du Salat, 12 kil. (R. 308).

Pont de *Kercabanac,* sur le Salat. — 16 kil. *Le Castet.*

23 kil. *Biert.* — On contourne la base du rocher du *Queire* (784 mèt.). A g., ruines du *Castel-d'Amour* (établiss. de bains).

27 kil. *Massat,* 4,157 h.; *flèche* de l'église (58 mèt.); *promenade du Pouch.* — A 2 kil., *grottes à ossements.*

Pont sur l'Arac. — On arrive à (33 kil.) 1,000 mèt. d'alt.

35 kil. *Rioupregoun.* — 40 kil. *Port de Four* (1,249 mèt.). On croise 2 fois le Saurat. — 50 kil. *Saurat.* On traverse de nouveau la rivière. — 52 kil. *Bédeillac* (2 grottes). — 54 kil. *Surba,* à la base du *Soudours* (1,967 mèt.). — Pont sur le Gourbit.

57 kil. Tarascon (R. 312).

B. Par Aulus et Viodessos.

Route de voitures de Saint-Girons à Aulus. Service de corresp. pendant la saison des eaux : 3 fr. 5 c. et 2 fr. 50 c. — Sentier de mulets et route en construction d'Aulus à Viodessos, 4 h. 30 min. de marche. — Route de voiture et chemin de fer en projet de Viodessos à Tarascon. Diligences 2 fois par jour.

Digitized by Google

14 kil. Soueix (R. 308).— Pont sur le Salat. — 16 kil. *Vic.*

17 kil. *Oust*, 1,554 h., sur le Garbet; murailles ruinées.

25 kil. *Ercé.* Côte des Escales.

31 kil. Source des *Neuf-Fonts*, à g. de la route.

33 kil. **Aulus**, à 776 mèt., sur le Garbet. Deux *établissements de bains;* trois **sources** d'eau thermale (20°), saline ferrugineuse, s'employant en boisson, bains et douches. — *Casino.*

[**Excursions** : — Ascension (2 h. de marche, aller et retour) du *luc de Bertrône* (1,401 mèt.) et du *Montbéas* (1,903 mèt.; vue étendue); — ascension au (3 h. aller et retour) *lac de Lhers* ou *de l'Ers* (1,390 mèt. d'alt.); — au (3 ou 4 h. aller et retour) *lac de Garbet* (1,670 mèt. d'alt.), alimenté par une cascade descendue de l'*étang Bleu;* — à la *vallée d'Arse* (magnifique *cascade*) et au (4 h. de marche) *port de Guillou*; — ascension du (4 h. 30 min. à la montée, 3 h. à la descente; guide nécessaire) *mont Colat* (2,346 mèt; vue étendue), d'où l'on redescend au *lac d'Aubé* ou de *Mède.*]

Gorge supérieure du Garbet, au-dessus de *Castelminier.* Plateau de *Combebière.*

2 h. 30 min. *Port de Saleix* (1,801 mèt.). A dr., *pic de Cabanatous* (2,058 mèt.; vue magnifique).

3 h. *Les Orrhys de Saleich.*— 4 h. 10 min. *Saleix*, à 1,013 mèt. (restes d'un château).

4 h. 30 min. **Viodessos**, 835 h., sur la rive g. de l'Oriége ou Vicdessos, au milieu d'une des régions minières les plus riches de la France (gisements de plomb argentifère, de cuivre, de manganèse; mine fer). — *Église;* tour romar

[Excursion aux (1 h. 40 min.) *de fer de Rancié* (sept ouvertur mines sur la montagne), par le *Berguié*, le *col de Sem* et (40 mi v. de *Sem.* On peut revenir des à Vicdessos par le *pic de Risoul* mèt.) et *Goulier.* — Ascens **Montcalm** (3,079 mèt.; 3 h. 3 à la montée, 4 h. à la descent cension facile du côté de la Fr on peut monter à cheval jusq pâturages de Pla-Subra; guid cessaire).]

On croise l'Oriége. — Po *Laramade* (5 kil. de Vicdes

7 kil. *Espassés.*

8 kil. *Capoulet.*

10 kil. *Niaux.* — *Grotte* Calbière (s'adresser au ferr 2 fr. d'entrée, guide comp — Près de Notre-Dame d bart, on rejoint à dr. la d'Ax (R. 312).

14 kil. Tarascon (R. 312)

ROUTE 310.

DE SAINT-GIRONS A FO

49 kil. — Route de poste. — V tous les jours; trajet en 4 h

A g., vallée du Baup teaux). — 10 kil. *Lescure.* route de Pamiers (R. 311).

15 kil. *Rimont.* — 20 kil. *telnau-Durban.* — Vallée l'Arize, que l'on traverse.

30 kil. *La Bastide de S* 2,889 h.

34 kil. *Montels*, que domi *pic d'Alzen* (1,037 mèt.). kil. *Cadarcet.* On gravit la

Digitized by Google

du Bouch (belle vue). — 24 kil. *Saint-Martin de Caralp* (à dr.). — 45 kil. *Cos* (à g.). Pont sur le Larget.

49 kil. Foix (R. 307).

ROUTE 311.

DE SAINT-GIRONS A PAMIERS

38 kil. — Route de poste.

De Saint-Girons à la bifurcation de la route de Foix (*V.* R. 310). — 19 kil. *Clermont*. A g., vallon de *Gaussaraing*. On franchit la Lèzère. Défilé dominé par les ruines du *castel de Roquebrune*. Superbe **Roche du Mas**, percée d'une **grotte** où l'Arize disparaît, puis fait mouvoir une forge pittoresque.

27 kil. *Le Mas-d'Azil*, 2,575 h., sur l'Arize (2 monuments druidiques, *cabane de Roland*). — Pont sur l'Arize. — 31 kil. *Sabarat*. — 37 kil. *Pailhès*. — On traverse la Lèze. — 46 kil. *Madière*. — Vallée de l'Estrique. On franchit l'Ariége.

58 kil. Pamiers (R. 307).

ROUTE 312.

DE FOIX A AX

PAR TARASCON ET USSAT.

42 kil. — Route de voitures. Service de corresp. : 3 fr., 4 fr. et 5 fr. 50 c. — Chemin de fer en construction de Foix à Tarascon.

On remonte la rive dr. de l'Ariége. A g., *Montgaillard*, au pied d'une montagne (629 mèt.). 6 kil. *Saint-Antoine*. — 10 kil. *Garrabet*. — 12 kil. *Mercus*.

15 kil. **Tarascon**, 1,534 h., près du confluent de l'Oriége et de l'Ariége. — Ruines d'un *château fort*. — *Fontaine* (statue de Napoléon). — Musée paléontologique de M. Garrigou. — Belle promenade. — *Commerce :* produits des mines de fer de Rancié et des forges voisines ; bestiaux, laines, fromages. Foires fréquentées par les Espagnols.

A Saint-Girons, R. 309.

Ponts sur l'Ariége et l'Oriége, près de l'ancienne église de *Notre-Dame-de-Sabart*. On dépasse l'*établissement de Sainte-Germaine*.

19 kil. de Foix. **Ussat-les-Bains.** — *Établissement thermal* situé au milieu d'un joli parc que domine une montagne abrupte percée de grottes. Cet établissement (44 baignoires) appartient à l'hospice de Pamiers (médecin inspecteur et sous-inspecteur). — *Eau thermale* carbonatée calcaire, recommandée contre les affections nerveuses. — A 30 min., *grotte de Lombrive* (4 kil. d'étendue ; pour les clefs, s'adresser au forgeron qui demeure au-dessous de la grotte; entrée 50 c., plus le pourboire).

22 kil. *Bouan*. — 23 kil. *Sinsat*. — 24 kil. *Aulos*. — Pont sur l'Aston.

26 kil. *Les Cabanes*, 454 h. — 31 kil. *Lassur ;* ruines du *château de Lordat*.

34 kil. *Luzenac*. — Pont

Digitized by Google

l'Ariége. — 37 kil. *Perles*. — 40 kil. *Savignac*.

42 kil. **Ax**, 1,693 h., au confluent des vallées de Mérens, d'Orgeix et d'Ascou. *Eaux thermales* (80 sources; 24°,6 à 78°), employées en boisson, bains, douches, et surtout efficaces contre les dartres, les rhumatismes et les scrofules. 4 établissements.

[Excursions à: (1 h.) *Pointe-Couronne* (vue magnifique); — au **pic de Saint-Barthélemy** ou *de Tabe* (2,349 mèt. d'alt.; admirable panorama; 5 à 6 h. pour monter, 4 h. pour descendre; guide indispensable; on peut aller en voiture jusqu'à *Lassur*).]

D'Ax à Urgel, R. 315; — à Puycerda, R. 314; — à Quillan, R. 315.

ROUTE 313.

D'AX A URGEL

Route de voitures d'Ax à l'Hospitalet (17 kil.). 12 h. de marche de l'Hospitalet à Urgel. Sentier de mulets.

17 kil. L'Hospitalet (R. 314). — On suit la rive g. de l'Ariége, puis, après avoir traversé (25 min.) un ruisseau qui marque la frontière de la France, on entre sur le territoire de la république d'Andorre (*V.* les *Pyrénées*, par AD. JOANNE, ou l'*Itinéraire de l'Espagne*, par GERMOND DE LAVIGNE).

ROUTE 314.

D'AX A PUYCERDA

41 kil. — Route de voitures.

On remonte la rive dr. de l'Ariége. — Ponts sur l'Oriége et l'Ariége.

8 kil. *Mérens* (sources thermales). — 14 kil. Près de *Saillens*, on croise le torrent de Bésines.

17 kil. *L'Hospitalet*, à 1,411 m.

A Urgel, R. 315.

On entre dans les Pyrénées-Orientales, et l'on s'élève jusqu'au (1 h. 15 min. de l'Hospitalet) **Col de Puymorens** (1,931 mèt.), pour redescendre à *Porté*. — Défilé dominé par le château de *Tour de la Cerdagne*. — On franchit la Sègre.

26 kil. *Porta*, à 1,509 mèt. d'alt. — Vallon de la Sègre de Carol. — *Tours* féodales *de Carol*, à l'entrée de la vallée du même nom.

31 kil. *Courbassil*. Canal d'irrigation. A dr., source sulfureuse de *Quès*.

36 kil. *La Tour de Carol*. On franchit le canal. Au delà de *la Vignole*, on entre en Espagne.

41 kil. Puycerda (*V.* l'*Itinéraire des Pyrénées* ou l'*Itinéraire de l'Espagne*).

ROUTE 315.

D'AX A QUILLAN

54 kil. — Route de voitures.

Vallée de la Lauze. En deçà (5 kil.) d'Ascou, la route se bifurque. On monte à g. vers

4 kil. *Sorgeat*. — 5 kil. *Igneaux*. — *Col* dominé par le *Sioula* (1,507 mèt.). — 13 kil. *Col de Marmare* (1,360 mèt.).

17 kil. *Prades*. — 18 kil. On

Digitized by Google

traverse le Lhers et l'on passe au-dessous de *Montaillou*. On entre dans l'Aude. Plateau appelé *Plaine de Sault*.

26 kil. *Belcaire*, 1,115 h.; ancien *château fort*. — A dr., *Roquefeuil*, derrière le *pic des Sarrasins*, et *Espezel*; à g., *Belvis*. — 44 kil. *Coudons*. — On rejoint la route de Foix à Quillan (R. 316).

54 kil. Quillan (R. 318).

ROUTE 316.

DE FOIX A QUILLAN

62 kil. — Route de poste. — Diligences tous les jours.

7 kil. A dr., route de Tarascon (R. 312). — 8 kil. *Saint-Paul-de-Jarrat*. — 11 kil. *Celles*. A g, *Roquefixade* (château ruiné, XIIIe s.). — 18 kil. *Nalzen*.

27 kil. *Lavelanet*, 3,292 h., sur la Lectouire; *château féodal*; grottes.

A Limoux, R. 317.

29 kil. *Saint-Jean d'Aygues-vives*. Vallée du Lhers. Ham. de *Laguillon*.

35 kil. *Bélesta*, 2,554 h., sur le Lhers; ruines du *Castel-d'Amont*; **forêt** de sapins, la plus belle des Pyrénées (15 kil. de l E. à l'O., sur 3 à 5 kil. du N. au S.; sites pittoresques, cavernes profondes. Val d'Amour). — A 2 kil., *fontaine* intermittente *de Fontestorbes*. — A 2 h., *château* ruiné *de Montségur* (mon. hist.).

Le Lhers franchi, la route entre dans l'Aude et traverse la forêt de Bélesta.

47 kil. *Puivert*. A g., route de Mirepoix (R. 317).

55 kil. *Nébias*. — A dr., route de Belcaire (R. 315).

62 kil. Quillan (R. 318).

ROUTE 317.

DE FOIX ET DE PAMIERS A CARCASSONNE

DE FOIX A CARCASSONNE

A. **Par Pamiers et Mirepoix.**

18 kil. Pamiers (R. 307, en sens inverse). — De Pamiers à Carcassonne, *V.* ci-dessous.

B. **Par Lavelanet et Limoux.**

99 kil. — Route de poste. — Service de diligences de Foix à Lavelanet et de Limoux à Carcassonne (2 fr. et 1 fr. 50 c.) Chemin de fer en construction de Carcassonne à Limoux.

27 kil. Lavelanet (R. 316). — On franchit la Lectouire.

31 kil. *Laroque d'Olmes* (ruines de murailles). A 4 kil., *château fort* de *Léran*.

36 kil. *Labastide-sur-Lhers*. — A moins d'un kil., sur le Lhers, *établissement des bains* de **Fontcirgue**; eaux thermales (23°), carbonatées calcaires, utilisées en bains et en boisson.

37 kil. *Peyrat*. On franchit le Lhers et l'on entre dans le dép. de l'Aude.

41 kil *Sainte-Colombe*. — Petit *établissement de bains*, au pied du *Plantaurel* (764 mèt.). — On traverse le Réveillon.

48 kil. *Chalabre*, 2,127 h.; remarquable *château*, en partie des XVe et XVIe s., partie moder

Digitized by Google

ne; *église* du XVIe s. (belle flèche); *ermitage du Calvaire; boulevards.*

58 kil. *Saint-Benoit.* — *Col de l'Espinas* (belle vue). — 64 kil. *Labessole.* — 67 kil. *Ajac.* On rejoint la route de Mirepoix.

74 kil. Limoux, et 25 kil. de Limoux à (99 kil.) Carcassonne (R. 318, en sens inverse).

DE PAMIERS A CARCASSONNE

1° PAR MIREPOIX ET FANJEAUX.

71 kil. — Route de voitures. Service quotidien de voit. de Pamiers à Mirepoix (2 fr. 50 c.) et de Mirepoix à Carcassonne.

Au delà du Mas-Saint-Antonin, à dr., route de Foix; à g., *Val des Allemans* et *Saint-Amadou.* On franchit la Lectouire près de *Rieucros*, pour suivre ensuite la rive g. du Lhers. — 19 kil. *Coutens.* — 20 kil. *Besset.*

24 kil. **Mirepoix**, 3,943 h. — *Église* (mon. hist.) de 1401, inachevée; belle flèche octogonale; 7 chapelles autour du chœur (1431). — Restes du *château de Terride* (mon. hist.); tour carrée. — Beau *pont* (7 arches de 20 mèt.). — Restes de l'ancien *évêché* et d'un *couvent de Cordeliers.* — Belles *places* (fontaines). — *Promenades.* — Dans le cimetière, *mausolée* du maréchal Clauzel.

A Limoux, *V.* ci-dessous.

Le Lhers franchi, on entre, au delà de *Malegoude*, dans le dép. de l'Aude. — 33 kil. *Saint-Gauderic.* — 38 kil. *Orsans.*

44 kil. *Fanjeaux*, 1,510 h.; des *promenades*, vue ma que. — 45 kil. *Prouille.* kil. *Laforce.*

53 kil. *Montréal*, 2,77 *église Saint-Vincent* (mon. belles orgues.

71 kil. Carcassonne (R.

2° PAR MIREPOIX ET LIMOU

85 kil. — Route de voitures. — min de fer en construction vice de corresp. (2 fr. et 1 fr. de Limoux à Carcassonne.

24 kil. Mirepoix (*V.* ci sus). — On franchit le Lhe delà de (à dr.) l'*église S Martin* et du v. de *Rou goux.* Vallée de l'Ambrol entre dans l'Aude. — 38 k croise l'Ambrole. Vallé Brau. — 49 kil. *Loupia.* kil. On rejoint la route d velanet (*V.* ci-dessus, *B*).

60 kil. Limoux (R. 318). kil. de Limoux à (85 kil.) C sonne (R. 318, en sens inv

ROUTE 318.

DE CARCASSONNE A MONTLOUIS

PAR LIMOUX ET QUILLAN.

119 kil. Chemin de fer en constr de Carcassonne à Limoux. Ro voitures de Limoux à Montlo

A dr., ligne de Castelnau On remonte la rive g de de. — Pont sur le canal d di. — 6 kil. *Villalbe.* — sur l'Aude (5 travées). — *Couffoulens*, au confluen l'Aude et du Laguet.

[A (9 kil.) *Saint-Hilaire*

Digitized by Google

ruines d'une abbaye du XIIIe s.; cloître du XVe s. (35 arcades); église du XIIIe s., tombeau de saint Hilaire (Xe s.); maison abbatiale (peintures du XVIe s.), convertie en presbytère.]

Pont sur le Lauguet.

12 kil. *Verzeille.* — 16 kil. *Pomas.* — Pont sur l'Aude; défilé ou *pas de Lagaste.* — 20 kil. *Cépie.* — Pont sur l'Aude.

25 kil. **Limoux**, 5,897 h., ch.-l. d'arr., sur l'Aude. — Vignes produisant la célèbre *blanquette.* — Ancienne *église* abbatiale *de Saint-Hilaire* mon. hist.). — *Église Saint-Martin*, XIIIe et XIVe s. — Au N., chapelle de *Notre-D. de Marseille*, pèlerinage.

A Foix et à Pamiers, R. 317.

Défilé de l'*étroit* d'Alet. Pont sur l'Aude.

34 kil. **Alet**, 1,266 h., sur l'Aude. — Ruines d'une *abbaye* du XIe s. (mon. hist.). — Débris d'un *pont* romain. — Ancien *palais épiscopal.* — **Établissement thermal** (45 chambres), eaux minérales, salines, thermales; 4 sources (30°; une 5e source, froide et ferrugineuse, ne s'emploie qu'en boisson); 600,000 lit. par j. — Du *pic de Roquetaillade* ou *Pech de Brau* (645 mèt.; ascension en 45 min.), vaste panorama.

45 kil. *Couiza*, 1,034 h.; château du duc de Joyeuse.

[Près de là, **Rennes-les-Bains**, dans une gorge divisée par le Sals. Cinq **sources** minérales, différant de température et de principes constituants; 3 établissements. Débris de thermes romains.

Excursion aux (2 h.) *sources salées* du Sals. — Ascension du (3 kil. S.-E.) *pic de Bugarach* (1,231 mèt.; belle vue), le sommet des **Corbières**, chaînon de montagnes très-curieuses sous le rapport géologique.]

46 kil. *Bains-de-Campagne-sur-Aude.* — 50 kil. Pont du Charla.

53 kil. **Quillan**, 2,539 h., sur l'Aude. — Ruines d'un *château fort.* — *Statue* de l'abbé Armand. — Fabr. de drap, filatures de laine, forges. — Dans le vallon de *Ginoles*, 2 sources d'eaux sulfatées magnésiennes (établissement), excellentes en boisson contre les gastrites.

A Ax, R. 315; — à Foix, R. 316; — à Perpignan, R. 319.

57 kil. *Belvianes.* — **Défilé de Pierre-Lis**, gorge sauvage et pittoresque; galerie du *Trou-du-Curé.* A dr. (60 kil.), *Saint-Martin de Taissac*, dominé à l'E. par le *cap de Fer* (1,044 mèt.). 2 kil. plus loin, on franchit le Rebenti, puis l'Aude.

65 kil. *Axat*, 452 h. — *Défilé de Saint-Georges.* — 75 kil. *Sainte-Colombe.* — 78 kil. *Roquefort-de-Sault.* — 82 kil. *Bousquet*, — 84 kil. Le *col de Bousquet*, dominé par le *Castellas* (1,430 mèt.). *Col de Garavel.*

87 kil. **Les bains d'Escouloubre**, à 700 mèt., sur l'Aude. 4 sources sulfurées sodiques (29°,50 à 45°,20), dont une utilisée en boisson. *Établissement* du *Bain Fort et du Bain Doux.*

En traversant l'Aude, on passe dans l'Ariége et l'on arrive aux **bains de Carcanières** (*établissements Esparre*, de la *Ba*

Digitized by Google

raquette, de *la Garrigue* et d'*Usson*; 13 *sources* minérales, 25° à 59°).

91 kil. *Carcanières*.

93 kil. *Quérigut*, 698 h. — *Col des Ares*. — 100 kil. *Puy-valador*, à g. — 105 kil. *Formiguères*. — La route traverse l'Aude et des forêts de pins, et atteint le col de *Casteillou* (1,720 mèt.; petit lac). — 116 kil. *Llagonne*. — A gauche s'élève le *pic de la Tausse* (2,038 mèt.). — On franchit la Têt.

119 kil. Montlouis (R. 325).

ROUTE 319.

DE QUILLAN A PERPIGNAN

74 kil. — Route carrossable.

On suit pendant 2 kil. la route de Carcassonne (R. 318) jusqu'au pont de Charla. — Vallon de Saint-Bertrand.

14 kil. *Saint-Louis*. — *Col de Saint-Louis* (687 mèt.). On passe dans les Pyrénées-Orientales. — 23 kil. *Caudiès-Saint-Paul* (source thermale d'Aiguebonne). — On franchit la Boulzane.

34 kil. *Saint-Paul de Fenouillet*, 2,173 h.; *clocher* du x° s.; source séléniteuse de la *Foun*. — 42 kil. *Maury*. — On franchit 2 fois l'Agly.

52 kil. *Estagel*, 2,469 h.; *statue* de François Arago. — 63 kil. *Espira de l'Agly*; église romane. — 66 kil. *Peyrestortes*.

72 kil. Le Vernet. — On croise la voie ferrée et l'on rejoint la route de Narbonne.

74 kil. Perpignan (R. 320).

ROUTE 320.

DE PARIS A PERPIGNAN

1002 kil. Chemin de fer. Trajet en 22 h., par trains express, et en 34 h. 25 min. par trains omnibus. 1re cl., 129 fr. 85 c.; 2e cl., 97 fr. 45 c.; 3e cl., 71 fr. 45 c.

938 kil. Narbonne (R. 258).

DE NARBONNE A PERPIGNAN

64 kil. — Chemin de fer. — Trajet en 1 h. 45 min. et en 2 h. 10 min. — 1re cl., 7 fr. 85 c.; 2e cl., 5 fr. 90 c.; 3e cl., 4 fr. 30 c.

On longe à l'O. le canal de la Robine, l'étang de Bages et de Sigean; à l'E., l'étang de Gruissan. — Pont en tôle (70 mèt.) sur le chenal du port de

21 kil. **La Nouvelle**, 1,996 h., *port* de création récente, avec *phare* d'une portée de dix milles, sur l'étang de Bages et de Sigean, relié à Narbonne et au canal du Midi par celui de la Robine. — Hauts fourneaux.

[*Corresp.* pour (5 kil.) *Sigean*, 3,478 h. (salines).]

On passe entre la mer et l'*étang de la Palme*, et l'on traverse le *Grau de la Franqui*.

33 kil. *Leucate*, à l'extrémité N. de l'étang du même nom (longueur du bassin, du N. au S., 15 kil.; plus grande largeur, 9 kil; étendue moyenne de la nappe d'eau, 5,710 hect.), point d'embarquement des produits des vignobles environnants; salines et mines de fer.

On traverse en partie l'étang. — 39 kil. *Fitou*. On entre dans les Pyrénées-Orientales.

46 kil. *Salles*; vin blanc

Digitized by Google

de *Macoaber* ou *Macabeu;* ancienne forteresse. — Plaine de *la Salanque*. — Pont sur l'Agly (150 mèt.).

56 kil. *Rivesaltes*, 5,517 h., sur l'Agly. — 10,000 hect. de vignes.— Vin renommé.— Ponts sur la Têt et la Basse.

64 kil. **Perpignan**, 27,378 h., ch.-l. du dép. des Pyrénées-Orientales, sur la Têt et la Basse, à 11 kil. de la Méditerranée.— Établissements industriels. — Commerce de vins et de spiritueux. — *Églises :* **Cathédrale Saint-Jean** (mon. hist.), commencée en 1324, inachevée; intérieur trop richement décoré; une seule nef; beaux retables du maître-autel et d'une chapelle; *tombeau* en marbre noir de Louis de Montmor; *vitraux;* boiseries de l'orgue (1504); *fonts baptismaux* (cuve en marbre blanc, ouvrage visigoth), *bénitier* de la Renaissance. Au-dessus de l'église, horloge dans une cage de fer (1740); — *Vieux Saint-Jean* (statues du XIIe s.; à la porte); — *Saint-Mathieu*, 1639 (curieux bénitier; statue de saint Mathieu); — *Sainte-Marie-la-Réal*, du XIVe s., tour du XIIIe s. (statue par Soler). — *Saint-Jacques*, XIVe s., tour de 1849 (retable du XVe s.; tableaux); — *des Dominicaines* et de l'*Arsenal* (XIVe s.) ne servant plus au culte. — *Bourse* du XVe s., et *hôtel de ville* (1692). — *Castillet*, d'aspect mauresque (1319). — *Citadelle* (pour la visiter s'adresser au concierge, dans la 1re cour, à dr.), *château des rois de Majorque* ou donjon; *portail de la chapelle* haute (mon. hist. du XIIe s.) en marbre blanc et rouge; *puits* intarissable, profond de 26 mèt. — *Université* avec *collections d'histoire naturelle*, *bibliothèque* (18,000 vol.) et *musée de peinture* (toiles d'Alexandre Véronèse, de Breughel de Velours, d'Hyacinthe Rigaud, de Lancret, de Monnoyer). — *Palais de justice* et *Préfecture*, modernes. — *Tour d'horloge.* — *Fontaine* en marbre blanc, sur la *place du Marché.* — Promenades des *jardins Saint-Jacques*, de la *Pépinière*, des *Platanes.* — A 5 kil., *tour de Castel-Rosello ;* à (10 kil.) *Canet*, établissement de bains de mer.

De Perpignan à Quillan, R. 319 ; — à Port-Vendres, R. 321 ; — à Barcelone, R. 322 ; — à Amélie-les-Bains, à Prats-de-Mollo et à la Preste, R. 323 ; — au Vernet, R. 324 ; — à Puycerda, R. 325 ; — à Molitg, R. 326.

ROUTE 321.

DE PERPIGNAN A PORT-VENDRES

29 kil. — Chemin de fer. — Trajet en 1 h. 20 min., 1 h. 10 min. et 1 h. — 1re cl., 3 fr. 55 c.; 2e cl., 2 fr. 65 c.; 3e cl., 2 fr.

A dr. chemin de fer de Prades (R. 325). Pont sur le Réart.

13 kil. *Elne*, 2,698 h. — *Cathédrale* (mon. hist., XIe s.); intérieur trop souvent réparé; *tombeau* en marbre blanc dans le style du Bas-Empire; anciennes tables d'autel; *porte* du

Digitized by Google

XIIIe s.; *clottre* (mon. hist., XIIe-XVe s.) revêtu de marbre blanc; sculptures du moyen âge. — *Murailles* flanquées de tours.

Pont sur le Tech.

16 kil. *Palau del Vidre;* ancienne église des Templiers.

22 kil. *Argelès-sur-Mer*, 2,600 h.; *chapelle Saint-Michel* (tableaux curieux sur bois et sur cuir). — Tunnel de 557 mèt.

27 kil. **Collioure**, 5,632 h., V. forte, dans un site pittoresque, au bord de la mer; vieux *château*. — Au S.-E., *fort Saint-Elme*, qui commande Collioure et Port-Vendres. — Ilot rocheux de *Saint-Vincent;* chapelle. — *Commerce;* vin renommé, liége des forêts des Albères. — A 2 kil., ermitage de *Notre-Dame de Consolation*, et à 4 kil. S.-O., ruines de l'*abbaye de Valbonne*, au pied des Albères que domine la *tour de la Massane* (XIIIe s.).

Tunnel de 840 mèt.

29 kil. **Port-Vendres**, 2,188 h., V. forte de 2e cl., port sur la Méditerranée; belle *place* (obélisque en marbre haut de 26 mèt.); *rade*, 5 forts à l'entrée, 1 feu de port, 2 feux fixes, *ports* marchand et militaire pouvant recevoir 500 navires. — Beau *phare* (22 milles de portée) du *cap Béar* (belle vue). Établissement de *bains* de mer.

ROUTE 322.

DE PERPIGNAN A FIGUERAS

54 kil. — Route de poste. — Voit. de corresp.: 9 fr., 7 fr. et 6 fr.

On passe près de la *Fontaine-d'Amour*. Pont sur la Ca rane. — 7 kil. *Pollestres*. — franchit le Réart. — 11 kil. *berge de la Croix-Blanche*.

22 kil. *Le Boulou* ou *Volo* le Tech; *église* des Xe et XIIe

A Amélie-les-Bains et à Prat Mollo, R. 325.

Pont suspendu sur le Tec g.-route d'Argelès (R. 321

24 kil. *Établissement de b du Boulou* (eaux thermales rugineuses). — A dr., rou Céret (R. 323). — 28 kil. D de l'*Écluse-Haute* ou *ch des Romains*. — 31 kil. *Le Pe* dominé par le *fort Belleg*

Du Pertus à (54 kil.) Fi ras, 23 kil. (*V.* les *Pyrénées* Ad. Joanne, ou l'*Itinérair l'Espagne et du Portugal* Germond de Lavigne. Paris, chette et Ce).

ROUTE 323.

DE PERPIGNAN A AMÉLIE-LES-BAIN A PRATS-DE-MOLLO ET A LA PRESTE

DE PERPIGNAN A AMELIE-LES-BAINS

39 kil. Chemin de fer à l'étude. lig. t. l. j.; trajet en 3 h. 15 4 fr. 50 c., 4 fr. et 3 fr. 25 c. plupart des voitures passent ret. Pendant la saison des bai dilig. d'Amélie desservent les du Boulou, Maureillas et Céret

22 kil. Le Boulou (R. 32 g., route d'Espagne. On rem la vallée du Tech.

30 kil. *Pont-de-Céret* (a

Digitized by Google

de 45 mèt. d'ouverture, haute de 29 mèt.). — A g. (1 kil.) **Céret**, 3,708 h., ch.-l. d'arr.; restes de hautes *murailles* et de *tours*, *fontaine* en marbre.

39 kil. **Amélie-les-Bains**, sur le Mondony. — Anciens *thermes romains* (lavacrum bien conservé). — *Thermes Pujade*, au pied de la *Serra den Merle* (224 mèt.). — *Établissement militaire*, 2 piscines, douches. — *Eaux* thermales (43° à 61°5) sulfurées sodiques. 12 sources employées en boisson, douches, piscines, aspirations. — *Gorge de Montalba*. — *Mur d'Annibal*. — *Vallon de Manjolet*. — A (30 min., aller et retour) *Fort-les-Bains* (belle vue), forteresse de 3e cl. élevée par Vauban.

DE PERPIGNAN A LA PRESTE

PAR PRATS-DE-MOLLO

70 kil. — Route de voitures. — Diligences de Perpignan à Arles : 4 fr. 75 c., 3 fr. 75 c. et 3 fr. 25 c.

30 kil. Amélie-les-Bains (*V.* ci-dessus). On croise le Mondony.

43 kil. **Arles**, 2,542 h. qui ont conservé les coutumes et les mœurs espagnoles. — *Église* et *cloître* (mon. hist.) romans; clocher des XIVe et XVe s.; tombeau des saints Abdon et Sennen, sarcophage du Ve s. — Monument funéraire, sculptures en relief (XIe ou XIIIe s.).

55 kil. *Le Tech*.

62 kil. **Prats-de-Mollo**, 2,768 h., sur une montagne dominant le Tech. — *Église* reliée par un souterrain au *fort Lagarde*, construit par Vauban. — *Murailles* avec *tours* gothiques. — A 1 kil. 1/2, *tour de Mir* (XIVe ou XVe s.).

68 kil. *La Preste*.

70 kil. **La Preste-les-Bains**, *établissement thermal* situé entre la gorge du Tech au S. et celle de Llabane à l'O. — *Eaux* thermales (4 sources, 43° 5 à 44°) sulfureuses, employées en boisson, bains et douches. — *Promenades*, *terrasses*, beaux points de vue; *grotte den Brichot*, stalactites. — Ascension (3 ou 4 h.; on peut monter à cheval jusqu'au sommet) du *Costabona* (2,464 mèt.).

ROUTE 524.

DE PERPIGNAN AU VERNET

53 kil. Route de poste. Plusieurs voit. publiques par jour. — Dilig. corresp. avec les trains de chemin de fer : 7 fr. 50 c., 6 fr. 50 c. et 5 fr.

48 kil. Villefranche (R. 325). — Vallée du Vernet. — 51 kil. *Cornella*; *église* romane (mon. hist.), portail de marbre; ancien prieuré; *tour* et *fontaine*, décorée d'armoiries; *maisons* de la Renaissance; *grotte d'Ambouilla*.

55 kil. **Le Vernet**, sur le Castell. — *Église* et vieille tour en ruine. — **Eaux** thermales (29° à 58°), sulfureuses, employées en boisson, bains, douches, vapeurs, inhalations. — *Établissement* ou **Thermes des Commandants**, comprenant le *grand établissement*, le *petit Saint*

Digitized by Google

Sauveur, la *Préfecture* et l'établissement de la *Source-Mère*. — **Thermes Mercader.**

[**Excursions** : — *Mines de fer de Sahorre*, 4 h. aller et retour; — 45 min. (chemin de mulets) *Castell*, à 25 min. duquel se trouve l'*abbaye de Saint-Martin-du-Canigou*. — Ascension du **Canigou** (2,785 mèt.), 6 h. pour monter, 4 h. pour descendre, par les granges de Cadi. 10 fr. pour le guide, 10 fr. pour le cheval. On peut aller à cheval jusqu'à 1 h. du sommet (vue admirable).]

ROUTE 325.

DE PERPIGNAN A PUYCERDA

101 kil. — Chemin de fer en exploitation de Perpignan à Bouleternère; trajet en 1 h. : 1re cl., 3 fr. 50 c.; 2e cl., 2 fr. 45 c.; 3e cl., 1 fr. 80 c. — Chemin de fer en construction de Bouleternère à Prades. — Au delà, route de voitures.

8 kil. *Le Soler*. — 13 kil. *Saint-Félix-d'Avail*. On traverse le Bolès. — 17 kil. *Millas*, 2,013 h. — Ascension de (1 h. 30 min. env.) la montagne de **Force-Réal** (507 mèt.), couronnée des restes d'un ancien château (XIIIe s.).

23 kil. **Ille**, 3,415 h., entre la Têt et le Bolès. — *Croix* du XIVe s., devant une maison particulière. — *Murailles* d'enceinte, flanquées de *tours*.

27 kil. *Bouleternère* (carrières de marbre), sur le Bolès. — Pont sur le Riu-Fagès.

34 kil. **Vinça**, 2,144 h. — A 2 il., *sources* thermales sulfureuses, sodiques, exploitées dans *établissement de bains*. — A (4 kil.) *Marcevol*, *église* (mon. hist., XIIe s.).

38 kil. *Marquixanes*.

42 kil. **Prades**, 3,208 h., ch.-l. d'arr., dominé au S. par le Canigou. — *Église*; beau retable en bois du XVIIe s. — *Établissement de bains*. — Sur la place, belle *fontaine* en marbre.

[Excursion, par *Codalet* (fontaine gothique), à (3 kil.) l'*abbaye de Saint-Michel-de-Cuxa*, du IXe s. (mon. hist.), en partie démolie en 1794. *Porte* revêtue de marbre rose. Restes du *cloître* (magnifiques chapiteaux). *Église* composée d'une nef et d'un transept romans, avec chœur ogival; tour à 3 étages, à l'une des extrémités du transept; chapelle carrée, couverte d'un dôme, derrière le chœur. *Maison abbatiale*; portail en marbre sculpté (XIe s.).]

De Prades à Molitg, R. 326.

Pont pittoresque sur la Taurinya. — 44 kil. *Ria*.

48 kil. *Villefranche-de-Conflent*, place forte de 3e cl., au confluent du Filhols et de la Têt. — *Fortifications*, construites sur les dessins de Vauban. — *Église* romane (mon. hist.). — *Maisons* à fenêtres romanes (mon. hist.). — 2 *tours*; *cavernes* de Corta ou *Cava-Bastère*, ornées de stalactites.

De Villefranche au Vernet, R. 331.

Pont sur la Têt.

53 kil. *Sardinya-Saint-Sauveur*. *Église* (beau reliquaire gothique, tableau du XIVe s.).

54 kil. *Joncel*.

58 kil. **Olette**, 997 h. Dans les environs, *sources minérales*, petit *établissement thermal* (eau

Digitized by Google

sulfurée sodique; 54°). — La route pénètre par un tunnel dans le rocher sur le flanc duquel serpentait l'ancienne route dite les *Graus* ou le *Tournicuet-d'Olette*. — *Pont* sur la Têt. — A l'entrée du vallon de Fayet (cascade haute de 30 mèt.), **établissement thermal des Graus d'Olette**, alimenté par les sources de l'*Exalada*, de *Saint-André*, de la *Cascade*, etc. (51 sources en tout, débitant ensemble un minimum de 1,775 mèt. cub. par jour); *eaux thermales* (27° à 78°), sulfureuses.

Pont sur la Têt. — 64 kil. Groupe de maisons dépendant de *Thuès-entre-Valls*.

69 kil. *Fontpédrousse*. — On passe deux fois dans le roc vif et sur 2 viaducs.

76 kil. **Montlouis**, place forte de 2e cl. — *Citadelle* et *fortifications* construites par Vauban. — Sur la place, *tombeau* du général Dagobert.

A 2 kil., curieuse **église** *de Planès* (mon. hist.), offrant la forme d'un triangle équilatéral dans lequel se trouve inscrit un cercle d'un diamètre égal à celui de la coupole; sur chaque face extérieure du triangle est décrite une demi-circonférence du même diamètre.]

De Montlouis à Carcassonne, par Quillan et Limoux, R. 318.

77 kil. *La Cabanasse*, à la base du *Cambrasdasa* (2,750 mèt.). — Col de *la Perche*, 1,582 mèt., belle vue. — A l'extrémité du plateau, on découvre la fertile plaine de la **Cerdagne**.

89 kil. *Saillagousse*, 593 h. (*église*, mon. hist.), sur la Sègre. — La route se bifurque.

[L'embranchement de g., le seul carrossable, traverse la Sègre, franchit (91 kil.) un ruisseau, dépasse (94 kil.) *Sainte-Léocadie*, croise la Vernède, passe à (98 kil.) *Hix* (église romane), et rejoint l'autre route à (99 kil.) Bourg-Madame (*V.* ci-dessous).]

La route internationale longe le cours de la Sègre. — 93 kil. *Estavar*, dernier v. français.

94 kil. **Llivia** (Espagne), capitale de l'enclave, est un petit village ignoblement sale, au pied d'une montagne nue (*tour* ronde attribuée aux Romains; vue étendue). — Rentrant en France, on laisse à g. *Caldegas*, avant d'atteindre (99 kil.) le bord de la Raur.

100 k. *Bourg-Madame*, au confluent de la Sègre et de la Raur.

[De Bourg-Madame, une route de 7 kil. (omnibus pendant la saison des bains) conduit aux **Escaldas**. — **Eaux** thermales, sulfureuses, sodiques (*thermes de Colomer, établissement Merlat*), employées en boisson, bains et douches. — *Excursions* à: — (8 kil.; route de voitures) la tour de Carol (R. 314); — à (7 à 8 h. env., sentiers impraticables aux chevaux; guide indispensable. S'adresser à M. Durand, d'Angoustrine; excursion pénible, mais intéressante) Formiguères (R. 318), par les *étangs de Carlitte*, dominés, au S., par le *pic* ou *puy de Carlitte* (2,915 mèt.), le plus élevé des Pyrénées-Orientales.]

On franchit la Raur. Douane espagnole.

101 kil. Puycerda (*V.* l'*Itinéraire des Pyrénées* ou celui *d'Espagne et du Portugal*).

Digitized by Google

ROUTE 326.

DE PERPIGNAN A MOLITG

49 kil. Route de voitures. Service de corresp.: 7 fr., 6 fr. et 4 fr. 50 c.

42 kil. Prades (R. 325). — Ponts sur la Têt et la Castellane.

45 kil. *Catlar.* — Ponts sur la Castellane, en deçà et au delà d'un aqueduc.

49 kil. **Les Bains de Molitg**, à 487 mèt., au fond de la gorge de la Castellane (le v. est bâti à 114 mèt. plus haut). Trois *établissements* exploitant 11 **sources** *thermales* (21°,8 à 38°) d'eau sulfurée sodique, exerçant une action spécifique sur la peau et sur les muqueuses, et s'employant en boisson (pure ou mélangée avec du lait), douches, boues et conferves en topiques. Sur un rocher escarpé, ruines du *château de Paracols.* — *Excursion* aux (10 h., aller et retour, guide très-utile) *étangs* ou *gours* (*gouffres*) de *Nohédas* (2,110 et 2,081 mèt.).

ROUTE 327.

DE TOULOUSE A CASTRES

PAR LAVAUR.

74 kil. — Route de poste.

Ponts sur le Lhers et la Sausse. — 9 kil. Montrabé (R. 211, *A*). — On croise le Girou.

20 kil. *Verfeil*, 2,342 h. — On passe dans le Tarn.

36 kil. **Lavaur**, 7,331 h., ch.-l. d'arr., sur l'Agout. — Ancienne cathédrale *Saint-Alain*, en briques (XIIIe s.); grand portail (1500; chœur du XIVe s.; cher haut de 40 mèt.; *Chri* Ribeira; tour très-ancie munied'unjacquemart. — *É Saint-François* (style du XI — *Chapelle du petit sémin* — Magnifique *pont* (1789 pierre (arche de 48 mèt. d'ouv. sur 31 mèt. 50 haut. au-dessus de l'étiag *Promenades.* — *Jardin* pu *Statue* du comte de Las C

[Excursion à (7 kil. au N.-E.) *hel*, 6.546 b.; *maisons* anciennes du XVIe s. — A 5 kil., débris de *baye de Candeil*, XIIe s.]

51 kil. *Saint-Paul-Ca Joux*, 1,231 h., sur l'Agout, l'on franchit à

57 kil. *Guitalens.* — 6 On croise une route qui (2 kil. à dr.) *Vielmur* (r d'une abbaye de 1128) à (1 à g.) Lautrec (R. 331).

74 kil. Castres (R. 331).

ROUTE 328.

DE CASTRES A BÉZIE

PAR MAZAMET ET SAINT-PO

106 kil. — Chemin de fer en e tation de Castres à Mazamet jet en 45 min. : 1re cl., 2 fr. 2e cl., 1 fr. 75 c.; 3e cl., 1 fr. — Route de poste de Maza Bèziers. — Chemin de fer en construction de Mazamet à St-Po projet de St-Chinian à Bézier

A g., ligne de Castelnau (R. 331). Pont sur l'Agout. *Navès-Montespieu* (château XIIIe s.), tour (XIIe s.) et ch (XVe s.) de *Latour.*

Digitized by Google

8 kil. *La Bruguière*, 3,598 h., sur le Thoré; *église* du XIIe s., remaniée en 1615; *Saint-Hilaire*, chœur du XVe s.

19 kil. **Mazamet**, 13,968 h., sur l'Arnette. — Filatures de laine (45,000 broches) et fabriques de draps. — Ruines du *château d'Hautpoul*. — Au hain. de *Prats* menhir dit la *Peiro Ficado*. — Ascension (4 h. 1/2) du *pic de Nore* (1,210 mèt.).

A Carcassonne, R. 329.

A Mazamet, on prend la route de poste qui franchit trois fois le Thoré.

30 kil. *Saint-Amans-Soult*, 2,471 h., sur le Thoré; *château* de la famille Soult; *maison* où naquit le maréchal, enterré dans un caveau adossé à l'église; château de *la Ribaute*.

38 kil. *Lacabarède*. — 44 kil. *la Bastide-Rouayroux* (dolmen). — On passe dans l'Hérault. *Col de la Feuille*.

49 kil. *Courniou*.

55 kil. **Saint-Pons**, 5,832 h., ch.-l. d'arr., sur le Jaur. — Ruines d'une *église* de l'époque de Charlemagne. — *Église* paroissiale (mon. hist.). — *Tour* cgivale. — *Maison du Gouverneur* (moyen âge). — Magnifique source du Jaur. — *Grotte du Pontil*, où ont été découverts des fossiles, des anneaux d'or et des armes. — Fabriques de draps, mines de fer.

A Lodève, par Bédarieux, R. 330.

On traverse le Jaur et une forêt.

78 kil. *Saint-Chinian*, 3,772 h.; *grottes* et *cascades*. — 82 kil. *Cébazan*. — *Défilé du Pas de Gorp*. — 91 kil. *Puyssergier*. — 98 kil. *Maureilhan*. On croise l'Orb.

106 kil. Béziers (R. 258).

ROUTE 329.

DE CARCASSONNE A MAZAMET

40 kil. — Route de voitures.

Après avoir croisé le chemin de fer de Bordeaux à Cette, on franchit 2 fois le canal du Midi et le Fresquel. A dr., chemin de (8 kil.) *Conques*, 1,577 h.

6 kil. *Villemoustaussou*. — 8 kil. *Villegailhenc*. — 17 kil. *La Bombardine*. — A g., près du *château d'Escoussols*, chemin de (12 kil.) *Saissac*, 1,472 h.

24 kil. *Cuxac-Cabardès*. — 26 kil. *Caudebronde*. A 6 kil., *le Mas-Cabardès*, 827 h. — 31 kil. *Les Martys*. On entre dans le dép. du Tarn.

40 kil. Mazamet (R. 328).

ROUTE 330.

DE CASTRES A LODÈVE

PAR BÉDARIEUX.

127 kil. — Chemin de fer exploité de Castres à Mazamet (*V.* R. 328). — Route de voit. de Mazamet à Lodève. Serv. de voitures d'Olargues à Bédarieux. — Chemin de fer en construction de Mazamet à Bédarieux et de Bédarieux à Lunas.

55 kil. Saint-Pons (R. 328).

Digitized by Google

59 kil. *Riols*. — 64 kil. *Prémian*. — 67 kil. *Saint-Étienne-d'Albagnan*. — 74 kil. *Olargues*, 1,078 h., sur le Jaur, que l'on franchit. — Vallée de l'Orb.

84 kil. *Colombières*. On traverse l'Arle. — 89 kil. *Le Poujol*.

94 kil. *Hérépian*, où se raccorde à g. la route d'Albi (R. 332, *A*).

99 kil. Bédarieux (R. 335). — De Bédarieux à Lunas, 14 kil. (*V*. R. 335). — Vallée de la Soulondres.

127 kil. Lodève (R. 344).

ROUTE 331.

DE CASTELNAUDARY A ALBI

PAR CASTRES.

103 kil. — Chemin de fer. — Trajet en 4 h. 5 min. et en 4 h. 45 min. — 1re cl., 12 fr. 65 c.; 2e cl., 9 fr. 50 c.; 3e cl., 6 fr. 90 c.

Pont sur le canal du Midi.

11 kil. *Soupex*. — On entre dans la Haute-Garonne. — A g., *château de Saint-Paulet*, appartenant à la famille de la Tour-d'Auvergne et où se conserve le cœur de Turenne.

20 kil. *Saint-Félix-de-Caraman*. — Ancien *château* des Montmorency.

26 kil. **Revel**, 5,629 h., dans la plaine du Sor. — Place entourée de maisons à arcades. — *Promenades*.

[A 3 kil., **bassin de Saint-Ferréol** (longueur, 1,538 mèt.; largeur, près de la digue, 800 mèt.; profondeur maxima, 32 mèt. 14 c.; 67 hect.), principal réservoir du canal du Midi, formé par un barrage dans la vallée du Laudot. — On peut, du bassin, aller visiter : — par (8 kil.) *les Cammazes*, la *rigole de la Montagne* (chute de 8 mèt.; tunnel de 122 mèt.; joli chemin), (11 kil.) le *Plo de la Jasse* et (14 kil. 1/2) le *col du Conquet*, — (18 kil.) la pièce d'eau du *Lampy-Vieux* (rafraîchissements et provisions de bouche chez le garde), — (20 kil.) le réservoir du **Lampy-Neuf** (25 hect. 1/2, 1,672,000 mèt. cubes d'eau; 775 mèt. de long., 584 mèt. de larg., 13 mèt. de profond.; digue large de 7 mèt. à la base, de 120 mèt. à la partie supérieure, et haute de 15 mèt. 65 c.), — (32 kil.) la *prise d'eau d'Alzau* (magnifiques points de vue le long de la route).

Corr. à Revel pour : — (15 kil.) *Puylaurens*, 3,311 h. (grottes celtiques, maison du XIIIe s.); — (6 kil.). **Sorèze**, 2,630 h., près d'une des sources du Sor; célèbre *école ecclésiastique*, fondée par les bénédictins en 1662; ruines d'une *tour* (XIIIe s.); *cloître* du XVIIe s.; belle *église* romane récente (tombeau du P. Lacordaire); église de *Notre-Dame* (XVIe s.); *grotte* curieuse; restes du château et de l'ancienne ville de *Puyvert*; ruines du *château de Roquefort*.]

On entre dans le Tarn.

32 kil. *Blan* (château où est né le comte de Las Cases).

38 kil. *Lempaut* (château). — 43 kil. *Soual*. — 48 kil. *La Crémade*. — Pont sur l'Agout.

55 kil. **Castres-sur-l'Agout**, 23,461 h., ch.-l. d'arr. — *Église Saint-Benoit* (XVIIe s.), peintures de *Lesueur*, *Rivals*, *Coypel*. — *Notre-Dame de la Platé* (1724-1742). — *Église Saint-Jacques*, ogivale et de 1754. — *Temple protestant*. — *Chapelles de la Présentation* (peintures murales) et des *PP. Jésui-*

Digitized by Google

tes. — *Tour* du XIIe s. renfermant la *bibliothèque* publique (10,000 vol.). — *Hôtel de ville*, ancien évêché, bâti par Mansart. — Vaste *hôpital général*. — *Maisons* du moyen âge et de la Renaissance. — *Jardin de l'évêché*. — *Caserne* de cavalerie. — Promenade des *Lices*. — *Place Royale*. — 2 *squares*. — Nombreuses *fontaines*.

[*Corresp.* pour : — (32 kil.) *Vabre*, 2,480 h., par (10 kil.) *Burlats* (ruines d'une *église*, mon. hist., et d'un château du XIIe s.; grotte) ; — (47 kil.) *Lacaune*, 3,553 h. (eaux thermales de Bains ; *redoutes* d'origine romaine ; restes des remparts de 1356 ; église romane et ogivale), par (2½ kil.) *Brassac*, 2,025 h. (2 châteaux du XIIIe s.).]

De Castres à Toulouse, par Lavaur, R. 327 ; — à Béziers, par Mazamet et Saint-Pons, R. 323 ; — à Lodève, par Bédarieux, R. 350.

70 kil. *Lautrec*, 3,154 h. ; *église* des XVe, XVIIe et XVIIIe s. ; *chapelle* du monastère de *Notre-Dame*. — Pont sur le Dadou. — 83 kil. *Laboutarié*.

[*Corresp.* pour (5 kil.) *Réalmont*, 2,758 h., sur le Blima, bâti au XIIIe s. sur un plan régulier (église du XVIe s., agrandie en 1775, avec flèche de 35 mèt ; place entourée de promenoirs du XVIe s.).].

A dr. *Lombers* (église des XIIe et XVIe s.). — On franchit l'Assou. — 89 kil. *Mousquette*. — A dr. *Dénat* (église des XIIe et XIVe s.). Le chemin de fer se raccorde avec la ligne d'Albi à Toulouse.

105 kil. Albi (R. 212).

ROUTE 332.

D'ALBI A BÉZIERS

A. Par Saint-Sernin.

171 kil. — Route de poste d'Albi à la station de Faugères. Chemin de fer de Faugères à Béziers (*V.* R. 335).

On franchit le Jaulzou.

17 kil. *Villefranche-d'Albigeois*, 1,553 h. ; *église* en partie du XIIIe s.

[5 kil. plus loin, à g., embranchement de (7 kil.) *Ambialet*, 2,833 h. ; usine à fer mise en mouvement par un canal souterrain creusé dans le roc ; belles ruines du château qui fut la plus forte place de l'Albigeois ; dans l'ancien cimetière, croix du XIIe ou du XIIIe s. ; restes d'un monastère, église du XIe s.]

25 kil. *Le Fraysse*.

29 kil. *Alban*, 786 h. ; mines d'alun, de sulfate de fer, de manganèse ; dans la plupart des habitations, salles et retraites creusées dans le roc. — On entre dans l'Aveyron.

54 kil. *Saint-Sernin*, 1,676 h., sur la Rance, que l'on franchit ; mines de cuivre et d'alun ; dans l'*église*, magnifique table de communion ; ancien *couvent* de Franciscains. — On franchit le Merdanson.

59 kil. *Cayzac*. A dr., route de (6 kil. 1/2) *Belmont*, 1,706 h. ; *église* (XVIe s.), *flèche* (mon. hist.) de 67 mèt.

70 kil. *Fonfrège*, où on laisse à g. la route de Saint-Affrique (R. 353). — 75 kil. *Verrières*.

80 kil. *Saint-Pierre*.

82 kil. *Camarès*, 2,193 h., sl

Digitized by Google

le Dourdou; sources minérales à *Andabre*, *Prugnes* et au *Cayla*.

[A 8 kil., petit établissement d'eau thermale de *Silvanès* (2 sources), dans une ancienne *abbaye* (mon. hist.) de bernardins nommée *Salvanos* (église du XIIIe s.).]

86 kil. *Ouyre*. — 93 kil. *Brusque*. — Au delà de la forêt de Saint-Thomas, on entre dans l'Hérault. — 106 kil. *Saint-Amans*. — 107 kil. *La Croix de Mounis*, aub. (belle vue).

118 kil. *Saint-Gervais*, 2,197 h.; mines de houille. — 129 kil. Hérépian (R. 330), d'où l'on peut gagner la station de Bédarieux. — On traverse l'Orb.

138 kil. Station de Faugères, et 33 kil. de Faugères à (171 kil.) Béziers (R. 335).

B. **Par Castres.**

D'Albi à Castres, *V.* R. 351. — De Castres à Béziers, *V.* R. 328.

ROUTE 333.

D'ALBI A SAINT-AFFRIQUE

87 kil. — Route de poste.

70 kil. Fonfrège (R. 332, *A*).

74 kil. *Querbes*. On longe la rive g. du Dourdou, que l'on traverse à (83 kil.) *Vabres*.

87 kil. Saint-Affrique (R. 337).

ROUTE 334.

DE MURAT A RODEZ

PAR CHAUDESAIGUES ET ESPALION.

144 kil. — Route de voitures desservie par des diligences.

De Murat à Saint-Flour, 24 kil. (R. 335). — On traverse sieurs ham. dépendant de *ledieu* (*église*, mon. hist. XIVe s., stalles sculptées). — kil. *Les Ternes*. — A 1,018 d'alt., plateau désert. G dite *côte de Lanneau;* p resque ravin du Haut-du-L pont sur la Truyère; vallé Remontalou.

57 kil. **Chaudesaigues**, 1 h., dans la gorge du Remo lou, au pied des montagnes séparent l'Auvergne du Gé dan. — **Eaux thermales** (5 81°), carbonatées sodiques dobromurées, gazeuses; 3 blissements de bains. — *pelle Notre-Dame*, pèleri — Château de *Montvallat* (1 peintures). Sites pittoresqu

[De Chaudesaigues, une rout kil.) conduit à Mende (R. 338) p *monts d'Aubrac*, chaîne de v éteints.]

On entre dans l'Aveyron.

66 kil. *Lacalm*. — Co sauvage de la Viadène.

76 kil. *Laguiole*, 1,989 A g., dans une gorge profo ruines de l'*abbaye* roma *Bonneval*.

111 kil. **Espalion**, 3,845h. l. d'arr., sur le Lot, à 329 — Ruines du *château de mont-d'Olt* (XIe s.; vue spl de). — Pont du XIIIe s. — teau moderne. — *Prison lulaires*. — A 1 kil., cu *chapelle de St-Hilarian* (X

123 kil. *La Rotonde*, à de *Bozouls*, 2,511 h., dan situation extraordinaire, s bord d'un abîme ovale au

Digitized by Google

duquel coule le Dourdou (remarquable église byzantine; *couvent de Sainte-Catherine*; grotte).

De la Rotonde à Mende, R. 338, *A*.

Pont sur le Dourdou.

129 kil. *Curlande*. Au loin, à g., croupes élevées portant la sombre forêt des Palanges.

135 kil. *Lioujas*.

144 kil. Rodez (R. 213).

ROUTE 335.

DE MURAT A BÉZIERS

PAR MILLAU.

198 kil. — Route de voitures et chemin de fer en projet de Murat à Sévérac. — Chemin de fer en construction de Sévérac à la station du Bousquet. — Chemin de fer exploité du Bousquet à Béziers; trajet en 2 h. 27 min.: 1re cl., 5 fr. 40 c.; 2e cl., 3 fr. 95 c.

On croise le chemin de fer et l'Alagnon. — A dr., *Bredon* (*église*, mon. hist. du XIe s., stalles; cascades). — On descend dans un vallon de la *Planèse*, magnifique plateau qui est le grenier du Cantal.

7 kil. *Chevisieux*. — 8 kil. *Ussel* (porche de l'église; colonnades basaltiques dites *pavés des Géants*). — 18 kil. *Roffiac* (église du XIIe s.). — On franchit l'Ande. Plateau de Montplein (915 mèt.).

24 kil. **Saint-Flour**, 5,037 h., ch.-l. d'arr., sur un plateau basaltique escarpé. — **Cathédrale** (mon. hist.) des XIVe-XVe s.; 2 *tours* carrées de la façade; 5 nefs sans transsepts; vitraux modernes du chœur; *bas-relief* du Christ au tombeau; bons tableaux; buffet d'orgues du style de la Renaissance. — *Église Saint-Vincent*, XIVe s. — *Tourelle* de l'ancienne église Notre-Dame, aujourd'hui *halle au blé*. — Église du couvent de la *Visitation* (tableau de Fr. Lombard). — *Palais épiscopal* (XVIIe s.). — *Collége* (XVIe s.). — Grand *séminaire* (XVIIIe s.). — *Maisons* du XVIe s. — Restes des remparts. — *Promenades* (belle vue). — *Commerce* de bestiaux, de chevaux et mulets, de dentelles, et d'étoffes appelées *marègues*.

A Mende, R. 339; — à Brioude, R. 340; — au Puy, R. 341.

On côtoie l'Ande. Plateau désert. On entre dans la Lozère. A g., route du Puy (R. 341, *B*).

59 kil. *Saint-Chély-d'Apcher*, 1,918 h.; pierres branlantes; *croix des Anglais*. — A g., route de Mende (R. 339).

69 kil. *Aumont*, 1,041 h.

77 kil. *Le Coufignet*.

80 kil. *Combettes*.

93 kil. **Marvéjols**, 4,734 h., ch.-l. d'arr.; *église* du XVIIe s.; 3 anciennes *portes*; *place* avec *fontaine*; *promenades*.

98 kil. *Chirac*. — 99 kil. 1/2. *Monastier*; église ogivale d'une ancienne abbaye. — On descend la rive dr. de la Colagne jusqu'à son embouchure dans le Lot, dont on suit dès lors la rive dr. — 102 kil. 1/2. *Moriès*. A g. route de Mende (R. 37

Digitized by Google

108 kil. *Montjexieu.* — On franchit le Lot. A dr., route de Rodez (R. 338).

116 kil. *Banassac*, 1,831 h. (magnifique source de *Saint-Frézal*).— 126 kil. On entre dans l'Aveyron.

139 kil. *Sévérac-le-Château*, 2,797 h.; *église St-Dalmazi*, XIe s.; grotte dite *cave des Anglais*.

A Rodez, R. 336.

De Sévérac à Millau, le chemin de fer, descendant continuellement pour racheter une différence d'alt. d'environ 300 mèt., croise 4 fois la Varlenque et parcourt les tunnels d'*Engayresque* (825 mèt.), de *Mialas* (650 mèt.) et de la *Souque* (200 mèt.). Un viaduc précède les 2 souterrains de *Vezouillac* (250 mèt.) et de *Rivière* (72 mèt.).

158 kil. *Quézaguet.* — On descend dans la magnifique vallée du Tarn. — A dr. *Compeyre* (vins d'*œillat*, estimés). Viaduc.

164 kil. *Agucssac.*

169 kil. **Millau**, 15,095 h., ch.-l. d'arr., au-dessous du confluent du Tarn et de la Dourbie. — *Temple protestant* (ancienne église de Jacobins). — *Fontaines.* — Jolies *places.* — *Promenades.* — Ponts en pierre et *pont* suspendu sur le Tarn.

A Rodez, R. 336; — à Saint-Affrique, R. 337; — à Lodève, R. 344.

On suit la rive dr. du Tarn. Tunnel (90 mèt.) près de *Creissels*, v. bâti à l'entrée d'un magnifique vallon (cascade de 23 mèt.). — Pont sur le Tarn; vallée du Cernon.

181 kil. *Saint-Georges du Cernon.* — Pont sur le Cernon (gorges pittoresques).

187 kil. *St-Rome du Cernon.* Pont sur le Cernon. A dr., **Roquefort**, village très-curieux par sa situation sur un palier d'une montagne et son étroite rue, au-dessus de laquelle se rejoignent presque 2 énormes rochers. Dans l'intérieur du rocher, **caves** profondes où les habitants déposent les fromages renommés qu'ils fabriquent. La production fromagère est de 8 millions.

195 kil. *Tournemire.* — 2 kil. plus loin, à dr., embranchement de Saint-Affrique (R. 337). — 202 kil. *Vialaret.* — *Tunnel de Saint-Beaulize* (120 mèt.). Pont sur la Sorgues.

211 kil. *Montpaon.* — Souterrain de *Saint-Xist* (1,724 mèt.). On croise l'Orb qui sépare le départ. de l'Aveyron de celui de l'Hérault.

219 kil. *Roqueredonde.* — 221 kil. *Les Cabrils.* — Tunnel de 1,426 mèt.; *viaduc de l'Usclade; tunnel de la Boissière* (188 mèt.); viaducs de *Juin*, de *Valatierne*, de *Béros;* tunnel de *Lunas* (72 mèt.).

232 kil. *Lunas*, 1,356 h. (château ruiné). — Ponts sur le Gravezon et l'Orb. — 236 kil. *Le Bousquet.* — On rejoint la ligne de Béziers à Graissessac, à la station de

240 kil. *Latour.*

[A dr., embranch. de Graissessac, qui dessert, au delà de 2 tunnels (800 et 270 mèt.), (4 kil.) *Estréchous*,

Digitized by Google

d'où une route de voitures conduit à (6 kil.) **Graissessac**, v. situé au centre d'un riche bassin houiller (mines de fer, de cuivre et de plomb argentifère).]

Beau *viaduc de Latour*. — On croise l'Orb et sa vallée (viaduc long de plus de 80 mèt.; 37 arches).

245 kil. **Bédarieux**, 7,892 h., au confluent de l'Orb et du Courbezou. — *Promenades*.

[*Corresp.* pour (8 kil. 1/2) les **bains de la Malou**, 3 établissements. **Eaux** thermales ou froides (16° à 35°; 12 sources), bicarbonatées, sodiques et calcaires, ferrugineuses, s'employant en boisson, bains de baignoire et de piscine, douches d'eau et de gaz.]

De Bédarieux à Castres et à Lodève, R. 330; — à Montpellier, R. 316.

Viaduc de 9 arches et 5 tunnels. — 255 kil. *Fougères*. 4 souterrains. — 262 kil. *Laurens*.

269 kil. *Magalas*. — A dr., *Puissalicon* (à 1 kil., *tour* du XIe s., mon. hist.). — 272 kil. *Espondeilhan* (*église* romane, mon. hist.). — 278 kil. *Lieuran*. On rejoint la ligne de Cette.

288 kil. Béziers (R. 258).

ROUTE 336.

DE RODEZ A MILLAU

75 kil. — Chemin de fer en construction.

Deux viaducs sur l'Aveyron.

12 kil. *Gages*. — Viaduc sur l'Aveyron. — 18 kil. *Bertholène*, centre d'un bassin houiller.

24 kil. *Laissac*, 1,422 h.; *caverne de la Roque*. — A 3 kil. S., sur le mont de Montmerle (925 mèt.), vaste *camp retranché*. — On franchit l'Aveyron.

32 kil. *Gaillac d'Aveyron*; église romane et du XIIIe s.; à (2 kil.) *Buseins*, 14 tumuli, église fortifiée des XIe et XVIe s.

On croise la rivière en deçà et au delà de

38 kil. *Recoulès*; à *Méjanel*, mines de houille. A dr., *château de Loupiac* (XVe s.) et v. de *la Panouse* (église du XIe s.; à *Cornuéjols*, église romane de Notre-Dame de *Vallée-Close*).

45 kil. Sévérac-le-Château, et 30 kil. de Sévérac à (75 kil.) Millau (R. 335).

ROUTE 337.

DE MILLAU A SAINT-AFFRIQUE

40 kil. Chemin de fer en construction.

De Millau à la bifurcation au delà de Tournemire, 28 kil. (R. 335). — A g., ligne de Béziers.

40 kil. **Saint-Affrique**, 7,314 h., ch.-l. d'arr., sur la Sorgues. — Jolie *fontaine*. — Menhir; dolmens de *Truans* et de *Boussac*. — Plusieurs tumuli dans les environs.

De Saint-Affrique à Albi, R. 333.

ROUTE 338.

DE RODEZ A MENDE

A. Par la Rotonde et Saint-Geniez.

111 kil. — Route de voitures.

De Rodez à la Rotonde, 21 !

Digitized by Google

(R. 334, en sens inverse). — 27 kil. *Gabriac.* — On franchit le Dourdou. — Vallée du Lot.

42 kil. *Sainte Eulalie.*

45 kil. *Saint-Geniez d'Olt*, 3,691 h.; dans l'église, *mausolée* de l'évêque d'Hermopolis; pont de 1672. — On franchit le Jarry. Vallée du Lot.

60 kil. *St-Laurent d'Olt*, où l'on franchit le Lot. — On entre dans la Lozère. A (69 kil.) Montferrand, on rejoint la route de St-Flour à Millau (R. 335), que l'on suit (à g.) jusqu'à *Moriès.*

84 kil. *Les Salelles.*

86 kil. *Le Villard.*

90 kil. *Chanac*, 1,664 h., sur le Lot; monuments druidiques; tour de l'*Horloge*. — On remonte le cours du Lot.

104 kil. *Barjac.* — A dr., ruines du château de *Balsiéges* (XIIIe s.). — On franchit le Lot.

111 kil. **Mende**, 6,906 h., ch.-l. du dép. de la Lozère, sur le Lot, à 700 mèt. — **Cathédrale**, rebâtie au XVIIe s.; 2 clochers du XVIe s., dont l'un a 84 mèt. de haut; rose du portail; vitraux de l'abside; stalles et boiseries du chœur; 2 candélabres en bois sculpté de la Renaissance. — Ancien *palais épiscopal*, occupé par la préfecture, reconstruit en 1860 (peintures). — *Tour* de l'ancienne citadelle (1595), servant de clocher à l'église des Pénitents. — *Caves* du XIIIe s. — *Fontaines.* — *Ermitage Saint-Privat*, taillé dans le roc.

De Mende au Pont-Saint-Esprit, R. ; — au Puy, R. 158; — à Murat, par Saint-Flour, R. 359; — au Vigan, R. 342.

B. Par Sévérac.

De Rodez à Sévérac, 45 kil. (R. 336). — De Sévérac à Moriès, 57 kil. (R. 335, en sens inverse). — De Moriès à Mende, 33 kil. (*V.* ci-dessus, *A*).

ROUTE 339.

DE MURAT A MENDE

PAR SAINT-FLOUR.

108 kil. — Route de poste.

59 kil. Saint-Chély (R. 355). — A dr., route de Millau (R. 335).

66 kil. *Rimeize.*

77 kil. *Serverette*, 890 h.; château du XVIe s., occupé par des ursulines. — 86 kil. *Saint-Amans-la-Lozère*, sur un plateau (1,149 mèt.); cascades.

90 kil. *Rieutort-de-Randon.* — Plateau désert. On croise le Rieucros.

100 kil. *Le Chastel-Nouvel.*

108 kil. Mende (R. 339).

ROUTE 340.

DE BRIOUDE A SAINT-FLOUR

A. Par Saint-Poncy.

50 kil. — Route de voitures. — Service quotidien de diligences.

3 kil. 1/2. A dr., route d'Aurillac par Massiac. — 6 kil. *Talairat.* Plateau stérile. — On entre dans le Cantal. — 23 kil. *La Chapelle-Saint-Laurent.* — Arrivé à 999 mèt. d'alt., on

Digitized by Google

descend le long d'une gorge boisée.

30 kil. *Saint-Poncy*. — On rejoint une route venant de Massiac (*V.* ci-dessous, *B*). Plateau dangereux à traverser en temps de neige (vue étendue). — Dans la vallée, on franchit l'Ande, et l'on monte à St-Flour par une rampe pratiquée dans le rocher.

50 kil. Saint-Flour (R. 335).

B. Par Massiac.

64 kil. Chemin de fer de Brioude à Massiac Route de poste de Massiac à Saint-Flour.

10 kil. Arvant (R. 122, en sens inverse). — 24 kil. d'Arvant à Massiac (R. 246).

La route s'élève en zigzag (un chemin abrége) au-dessus d'un étroit vallon. On rejoint la route directe de Brioude à Saint-Flour (*V.* ci-dessus, *A*) près de 18 kil. de Massiac) *Vieillespesse*.

64 kil. (de Brioude) Saint-Flour (R. 335).

ROUTE 341.

DE SAINT-FLOUR AU PUY

A. Par Langeac.

100 kil. — Route de voitures de Saint-Flour à Langeac. — Chemin de fer en exploitation de Langeac à Saint-Georges d'Aurat. — Chemin de fer en construction de Saint-Georges-d'Aurat au Puy.

Laissant à g. la route de Brioude pour suivre celle de Mende (R. 339) pendant 2 kil. 1/2 environ, on prend bientôt à g. la route de Langeac. A g., *signal d'Aubac* (1,000 mèt.).

17 kil. *Sestrières*. — 22 kil. *Védrines-Saint-Loup*. On passe dans la Haute-Loire près de *Chastel*. A dr., montagne de *Chambon* (1,076 mèt.); à g., celle de la *Laisse* (1,033 mèt.).

36 kil. *Pinols*, 877 h.; autel druidique, dit *Tuile des Fées*.

41 kil. Langeac (R. 122). — 7 kil. de Langeac à Saint-Georges-d'Aurat (R. 122, en sens inverse). — 52 kil. de Saint-Georges au Puy (R. 123).

100 kil. Le Puy (R. 123).

B. Par Saugues.

100 kil. — Route de voitures.

De Saint-Flour à la bifurcation de la route de Mende, au delà du ham. de la Garde, 25 kil. (R. 335). — On traverse la Truyère à

32 kil. *Malzieu-Ville*. 1,017 h. — On franchit le Galastre. Plateaux stériles. Au delà de *Saint-Chély*, on passe dans la Haute-Loire. — A dr., *Grèzes*; à g., château de *Beauregard*. On croise la Seuge, dont la vallée est appelée la *Suisse de la Margeride*.

64 kil. *Saugues*, 3,738 h.; *clocher* (mon. hist.) très-ancien; *tombeau* dit *du général anglais*; aux environs, ruines de plusieurs châteaux. — On franchit l'Allier à

74 kil. Monistrol d'Allier (R 122). — On croise le chemin de fer de Clermont à Nîmes.

78 kil. *Saint-Privat-d'Allier* Près du ham. de *la Bonnette* on atteint 1,098 mèt. d'alt.

89 kil. *Bains* (*église* très-ar

Digitized by Google

cienne, mon. hist.). — 91 kil. *Cordes*. — 94 kil. *La Roche*.
100 kil. Le Puy (R. 123).

ROUTE 342.

DE MENDE AU VIGAN

102 kil. — Route de voitures.

On franchit 2 fois le Lot. La route se bifurque. On suit l'embranchement de g., qui traverse le Valdonnès et le Brémont. Près du *Montet*, on rejoint une route venant de Mende par (7 kil.) *Brenoux* et (11 kil.) *Saint-Étienne-du-Valdonnès*.

[De cette dernière route se détache, à 8 kil. de Mende, un chemin conduisant, sur la dr., à (11 kil. de Mende) *Lanuéjols* (restes d'un édifice romain, mon. hist., qui paraît remonter au IIe s., et appelé *lou Mazelet*).]

Col de Montmurat (1,045 mèt.). Vallée du Tarn. — 37 kil. *Saint-Julien-du-Gourg*.—Ponts sur le Tarn et le Tarnon.

40 kil. **Florac**, 2,092 h., ch.-l. d'arr., dans un vallon fertilisé par la *source du Pêcher* (cascades). — Ancien *château*, flanqué de tours et servant de prison. — *Couvent de la Présentation*, ancienne maison de templiers. — *Temple protestant*. — Promenade de *l'Esplanade*.

A Nîmes, par Anduze, R. 349.

On passe au *Mazel*, à *Fayrettes* et à *Salgas*. — 51 kil. *Vébron*, sur le Tarnon que l'on franchit 2 fois. — 57 kil. *Frayssinet-de-Fourques*. — Plateau de l'Aigoual. Arrivé à 1,199 mèt. d'alt., on descend vers

68 kil. *Gatuzières*.

74 kil. *Meyrueis*, 1,977 h., sur la Jonte; fontaine faite avec une stalagmite; grottes. — A g., *château de Roquedols*. Défilés de l'Aigoual. On entre dans le Gard. A dr., *Saint-Sauveur-des-Pourcils* (*source* curieuse *de Bramabiaou*), et l'on traverse le plateau de la Croix-de-Fer (1,406 mèt. d'alt.). — Près de *Camprieux* (à dr.), la route se bifurque. On suit la route de g., plus longue, mais plus fréquentée, qui remonte le vallon du Bramabiaou. — A g., *forêt de l'Aigoual*, à l'E. de laquelle se trouve le point culminant des Cévennes, *l'Hort de Dieu* (1,567 mèt.).

89 kil. *La Séreyrède*; excursion à la *source de l'Hérault*. — On suit un moment le cours de cette rivière. A dr., montagne de l'Espérou (1,296 mèt.).

99 kil. *Valleraugue*, 3,443 h., au confluent du Claron et de l'Hérault. On franchit 2 fois ce dernier cours d'eau, et l'on rejoint (98 kil.), au pont de l'Hérault, la route du Vigan à Nîmes (R. 142).

102 kil. Le Vigan (R. 142).

ROUTE 343.

DE MILLAU AU VIGAN

68 kil. — Route de poste.

Pont sur le Tarn. A dr., route de Lodève. Plateau du Larzac (850 mèt. d'alt.).

11 kil. *La Cavalerie*.

A Lodève, R. 344.

Digitized by Google

25 kil. *Nant*, 2,986 h.; *église* [illegible]*-Pierre* (mon. hist.), XIIe s.; [illegible] romane *de Saint-Alban*; [illegible]. — On longe la rive g. [illegible] la Dourbie. — 32 kil. *Saint-*[illegible]*-du-Bruel*. — 38 kil. *Sau*[illegible]*ères*. On entre dans le Gard. [illegible] kil. *Alzon*, 832 h. — On [illegible]chit l'Arre et l'on passe au [illegible] du *château du Pont-d'Ar*[illegible] 58 kil. *Arre*. — 60 kil. [illegible]*rt-Esparon* (cascade). [illegible] kil. *Molières*. [illegible] kil. Le Vigan (R. 142).

ROUTE 344.

DE MILLAU A LODÈVE

41 kil. — Route de poste.

[illegible] kil. La Cavalerie (R. 343). [illegible] dr., *Sainte-Eulalie*. — 16 [illegible] *l'Hospitalet*. — 27 kil. *La* [illegible]*zade*. — On entre dans l'Hé[illegible]ult. — 33 kil. *Le Caylar*. 819 [illegible]menhirs. — 46 kil. *Saint-*[illegible]*erre-de-la-Fage*. — A g., rou[illegible] du Vigan. — 53 kil. *Saint-*[illegible]*ezane-de-Gourgas* (grottes et [illegible]cales). — 56 kil. *Soubès*. [illegible] kil. Lodève (R. 347). — On [illegible]t aussi aller en chemin de [illegible] de Millau à la station de Lu[illegible]s (R. 333), et se rendre de là [illegible] voiture à Lodève.

ROUTE 345.

DE LODÈVE A MONTPELLIER

A. Par Gignac.

[illegible] kil. — Chemin de fer en exploitation de Lodève à la station de Rabieux. — Chemin de fer en construction et route de voitures de Rabieux à Montpellier.

13 kil. Station de **Rabieux** (*Voir ci-dessous, B*). — 15 kil. *Saint-Félix de Lodès*. — 19 kil. *Saint-André de Sangonis*. — Pont sur l'Hérault (173 mèt.).

22 kil. *Gignac*, 2,767 h.; belle *église* à 3 nefs; *tour* quadrangulaire; *église Notre-Dame de Grâce* (pèlerinage).

[Excursion, par (5 kil.) *Aniane*, 3,286 h. (abbaye du XVIIIe s., servant de maison de détention), le *pont du Diable* et les fameuses *gorges de Saint-Guilhem*, où coule l'Herault, à (13 kil.) **Saint-Guilhem-le-Désert**, bâti au centre d'un vaste amphithéâtre de montagnes : *église* (mon. hist.) d'un monastère fondé au IXe s.; *maisons* à façades romanes; *cabinet du Géant* et *château de Don Juan*; *grottes*, ermitage de *N.-D. de Belle-Grâce*, *lacs*.]

34 kil. *Saint-Paul et Valmalle*. — 40 kil. *Bel-Air*. — A (5 kil.) *Murviel*, 1,680 h., restes d'une *fontaine* romaine; curieuses murailles; église ancienne). — 44 kil. *Compouran*.

47 kil. *Juvignac*.

52 kil. Montpellier (R. 139).

B. Par Clermont-de-l'Hérault et Fabrègues.

68 kil. — Chemin de fer. — Trajet en 2 h. 35 min., 2 h. 50 min. et 2 h. 25 min. — 1re cl., 8 fr. 80 c.; 2e cl., 6 fr. 65 c.; 3e cl., 5 fr. 85 c.

De Lodève à la bifurcation en deçà de Paulhan, 28 kil. (R. 347, en sens inverse). — Le chemin de fer de Montpellier, se détachant de la ligne d'Agde, traverse l'Hérault. — 30 kil. *Campagnan*. — A dr., *Saint-Pargoi-*

Digitized by Google

re (*église*, mon. hist.).— 41 kil. *Villeveyrac* (église de *Valmagne*, XIIIe s.; abbaye du XIIe).

49 kil. *Montbazin-Gigean*.

54 kil. *Cournonterral*.

57 kil. *Fabrègues*.

[*Corresp.* pour (4 kil.) *Pignan* (ancienne église du *Vignogoul*. mon. hist.; abbaye de femmes, du style ogival primitif; jubé remarquable; — ruines d'un château du Xe s.).]

On traverse le Caulazon, puis on rejoint la ligne de Nîmes à Cette.

68 kil. Montpellier (R. 139).

ROUTE 346.

DE MONTPELLIER A BÉDARIEUX

A. Par Clermont-de-l'Hérault.

85 kil. — Chemin de fer de Montpellier à Clermont. — Route de voitures de Clermont à Bédarieux.

42 kil. Paulhan (R. 345, *B*, en sens inverse). — De Paulhan à Clermont, 12 kil. (R. 347).

3 kil. (de Clermont) *Villeneuvelle* (fabr. de draps), où l'on croise la Dourbie.

11 kil. A dr., chemin de (1,200 mèt.) *Salasc*.

23 kil. *Carlencas*.

29 kil. (83 kil. de Montpellier). Bédarieux (R. 335).

B. Par Roujan.

69 kil. — Chemin de fer en exploitation de Montpellier à Faulhan et de la station de Faugères à Bédarieux. — Chemin de fer en construction de Paulhan à Faugères.

42 kil. Paulhan (R. 345, *B*, en sens inverse). — A g. ligne d'Agde. Pont sur la Boyne.

5 kil. *Nizas*.— Tunnel de 200 mèt. — 10 kil. *Caux* (église avec tour des XIe et XVe s.).

13 kil. *Roujan-Neffiès*. A (1,500 mèt.) *Neffiès*, ruines d'un château du XIe s. A (2 kil.) *Roujan*; mines de houille; *église* des XIIIe et XVe s.; ancienne *église de Saint-Nazaire*, porche du XIIe s.; *tour*; *château* des XVe et XVIe s.; eaux froides, acidules, ferrugineuses de *St-Majau*.

Pont sur la Peyne. *Tunnel de Gabian*. Ponts sur la Lenne et la Tongue.

19 kil. *Gabian* (église romane, remaniée au XVe s.; fontaine de pétrole). — On rejoint la ligne de Béziers près de (24 kil.) la station de Faugères.

13 kil. de la bifurcation à (37 kil.; 69 kil. de Montpellier) Bédarieux (R. 335).

ROUTE 347.

D'AGDE A LODÈVE

53 kil. — Chemin de fer. — Trajet en 2 h. 50 min. — 1re cl., 6 fr. 50 c.; 2e cl., 4 fr. 90 c.; 3e cl., 3 fr. 65 c.

On remonte la rive g. de l'Hérault.

3 kil. *Bessan*, 2,552 h.

6 kil. *Florensac*, 3,864 h., sur l'Hérault.

9 kil. *Saint-Thibéry*; restes d'un *pont* romain (mon. hist.); ancienne *abbaye* (mon. hist.), curieux escalier à vis.

15 kil. **Pézenas**, 7,314 h., sur la Peyne. — *Industrie* : cha-

Digitized by Google

toiles, produits chimi-
teintureries, confiseries,
- Marché important de vins
alcools.

Béziers, R. 348.

kil. *Lézignan-la-Cèbe.*
kil. *Paulhan.*

Montpellier, R. 345, *B* ; — à Bé-
, R. 346, *B*.

rejoint la ligne de Mont-
à Lodève (R. 345, *B*).
kil. *Aspiran.*
kil. **Clermont-de-l'Hérault**
Lodève, 5,870 h., sur le
Église du XIVe s.; vitraux.

Bédarieux, R. 346, *A*.

kil. *Rabieux.*

Montpellier, R. 345, *A*.

kil. *Cartels.*
kil. **Lodève**, 9,464 h., ch.-l.
, au confluent de la Ler-
et de la Soulondres, en-
de montagnes agréables.
Ruines du *château de Mont-*
— Vieux *pont.* — *Église*
-Fulcran, XIIIe-XVIe s.; ma-
que autel, crypte très an-
; *cloître* en ruines. —
évêché, transformé en
de ville, tribunal, presby-
Une partie du jardin forme
belle *promenade* publique.
Tour à mâchicoulis. — Fa-
tion de draps pour l'ar-
7,000 ouvriers). — A (6 kil.)
-Michel de Grammont,
du XIIe s.; église ogi-
, cloître roman.

Millau, R. 344 ; — à Montpellier,

ROUTE 348.

DE BÉZIERS A PÉZENAS

23 kil. — Route de poste. — Chemin de fer en construction.

On croise le chemin de fer de Graissessac, le Libron et le ruisseau de Lène. A g., chemin de (4 kil. 1/2) Serviau (R. 335). On franchit la Tongue.

15 kil. *Valros* (église des XIVe et XVe s.; tour romane). — A g., *Tourbes* (église du XIVe s ; maisons des XVe et XVIe s.).

23 kil. Pézenas (R. 347).

ROUTE 349.

DE FLORAC A NIMES

PAR ANDUZE.

118 kil. — Route de voitures de Florac à la station de Ners; service de corresp. d'Anduze à Ners : 1 fr. 50 c. et 1 fr. 10 c. — Chemin de fer de Ners à Nîmes ; trajet en 1 h. et 1 h. 10 min. : 1re cl., 4 fr. 30 c.; 2e cl. 3 fr. 35 c.; 3e cl., 2 fr. 35 c.

La route, resserrée entre le Tarnon, à g , et le Causse Méjan, à dr., dépasse le confluent du Mimante. A dr., route de Meyrueis (R. 342). Pont sur le Tarnon.

10 kil. *Saint-Laurent-de-Trèves.* — On traverse la *Can de l'Hospitalet*, plateau aride (du point culminant, 1,112 mèt., belle vue). — 16 kil. *L'auberge de l'Hospitalet.* — On descend la côte du Pompidou.

23 kil. *Le Pompidou* (temple protestant).

25 kil. *Malalaverne.* — 27 kil.

Digitized by Google

Le Castanier. — 37 kil. *Saint-Roman.* — Au pied du signal de Saint-Pierre (698 mèt. d'alt.), on entre dans le Gard. On descend par de nombreux lacets (à g., baraque de secours), en côtoyant de profonds ravins et en croisant plusieurs torrents.

50 kil. *Saint-Jean-du-Gard*, 3,885 h., sur le Gardon d'Anduze; *tour de l'Horloge;* vieux *pont; promenade du Temple* (belle vue).

60 kil. *Salindre*, au confluent du Salindrique et du Gardon, que l'on franchit. *Grotte de Valauri.*

66 kil. **Anduze**, 5,199 h. (filatures, papeterie, fabrique de poteries), en amphithéâtre le long de la rive dr. du Gardon, sur le versant E. du rocher de St-Julien (du sommet, belle vue); *tour* de l'Horloge. — Belle *terrasse. Pont* de l'avenue d'Alais

69 kil. *Tornac* (château ruiné). — *Plaine de Gardonnenque.*

71 kil. *Atuech.*

76 kil. *Cardet.*

80 kil. 1/2. *Maruéjols.*

85 kil. Ners, et 35 kil. de Ners à (118 kil.) Nîmes (R. 122).

ROUTE 350.

DE PARIS A STRASBOURG

802 kil. Chemin de fer. Trajet en 10 h. 15 min. par les trains express, en 15 h. 45 min. environ par les trains omnibus. 1re cl., 61 fr. 25 c.; 2e cl., 44 fr. 95 c.; 3e cl., 31 fr. 75 c.

On croise le chemin de fer de ceinture, le canal de Saint-Denis, l'enceinte

canal de l'Ourc

6 kil. *Pantin*

kil. *Noisy-le-Sec*

de Mulhouse (R

11 kil. *Bondy*

parc du Raincy

priété de la fam

13 kil. *Le R*

ble. — On entre

Seine-et-Oise.

15 kil. *Gagn*

tie du XIIIe s.

fermeil: châte

promenades. —

dép. de Seine-e

19 kil. *Chell*

un chœur du x

bois, 5 châsses

Ruines d'une

tondée au VIe s.

reconstruite. —

Bauteur (mon.

laquelle fut as

ric Ier en 584.

28 kil. **Lagny**,

Marne; *église* (

XIIe-XVe s., fa

beaux vitraux.

Marne. — Tunne

(168 mèt.). — 37

45 kil. **Meaux**,

d'arr., sur la Ma

de l'Ourcq. — Ca

hist., XIIe et XVIe

tour haute de

plate-forme, bel

rieur long de 84

large de 41 mè

voûte de 31 mè

chœur admirable

de légèreté; dan

fondée par *Jean*

tombe du fondat

Digitized by Google

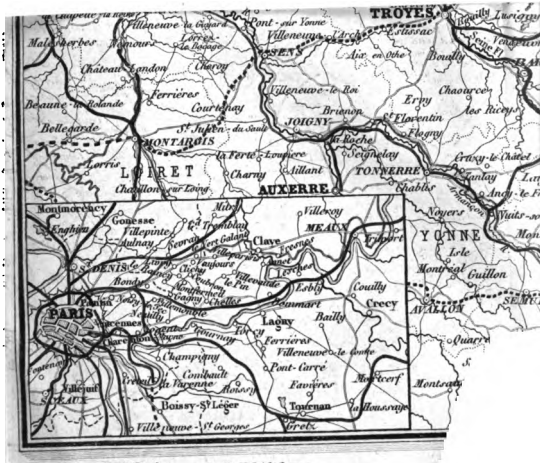

Digitized by Google

Digitized by Google

ns la *chapelle de* *in*, Vie du saint pein- par Senelle, *tombe* helipeaux, grand vi- ossuet; *chapelle des* *maux* (statues de la e sainte Élisabeth); nfermant la tombe Marcilly et une *An-* (XVIIe s.); belles *ade* du *buffet d'or-*; beau retable dans de *Notre-Dame de* gnifique *verrière* du .; maître-autel en t, avec un beau mé- 25); *chaire* refaite neaux de celle dans cha Bossuet; *monu-* *tue* de Bossuet, par 2); la sépulture du e est dans un ca- côté dr. du chœur. *iscopal* (mon. hist.) reposant sur des s bien antérieures; XIIe s.; *jardin* des- Nôtre; cabinet de ssuet; le *vieux Cha-* hist. du XIIIe s.). — e (1842). — *Biblio-* 00 vol. — *Hôtel-* — *Magasin* mili- couvent de Béné-).—*Promenades.*— portantes, filature ulerie, marché de ages de Brie (3 à 4 aires par an).

r (19 kil.) *Acy* (mai- *glise*, mon. hist.; hô- s.).]

elun, R. 352.

51 kil. *Trilport; église* du XIVe s. A *Montceaux, chapelle* (mon. hist.) d'un château du XVIe s. — Ponts sur la Marne, en deçà et au delà du *tunnel d'Armentières* (672 mèt.).

58 kil. *Changis.*

63 kil. **La Ferté-sous-Jouarre**, 4,499 h., sur la Marne. — Fabriques de pierres meulières qui s'exportent jusqu'en Amérique.

[A (3 kil.) **Jouarre**, *église* de la fin du XVe s., vitraux du XVIe s. et châsses remarquables, *crypte* (mon. hist.) renfermant des sarcophages des XIIe et XIIIe s.; *croix* (mon. hist.) du XIIIe s., dans le cimetière; *tour* du XIIIe s.

Corresp. pour (28 kil.) *la Ferté-Gaucher*, 2,203 h., sur le Grand-Morin; *église* du XVe ou du XVIe s.; *hôtel-Dieu* fondé en 1252.]

2 ponts sur la Marne. — *Tunnel de Nanteuil* (945 mèt.).

74 kil. *Nanteuil-Saacy.* — On franchit de nouveau la Marne avant d'entrer dans le dép. de l'Aisne.

84 kil. *Nogent-l'Artaud.* — *Tunnel de Chézy-l'Abbaye*, long de 440 mèt.

95 kil. **Château-Thierry**, 6,623 h., ch.-l. d'arr., sur la Marne. — Ruines d'un *château.* — *Église Saint-Crépin* (XVe s.). — *Tour du beffroi.* — *Maison* (mon. hist.) où est né la Fontaine, rue La Fontaine, n° 13 (musée et bibliothèque). — *Jardin public*, belle vue. — *Statue de la Fontaine* (1824), en marbre blanc. — *Promenade.*

A Troyes, par Montmirail et Sézanne, R. 373; — à Soissons, R. 426.

Digitized by Google

104 kil. *Mézy-Moulins.* — *Église* (mon. hist.) du XIIe s.

107 kil. *Varennes-Courtemont.*

[*Corresp.* pour (16 kil.) *Fère-en-Tardenois.* 2,395 h.; ruines d'un *château fort* (mon. hist.) du XIIIe s.]

On entre dans le dép. de la Marne.

117 kil. *Dormans,* 2,626 h., sur la Marne. — *Église* (mon. hist.) des XIIIe et XVIe s. — *Château* avec *tours,* parc magnifique. — *Pont suspendu.*

126 kil. *Port-à-Binson.* — 135 kil. *Damery-Boursault* (église, XIIe et XIIIe s.). *Château de Boursault,* un peu avant la station.

142 kil. **Épernay,** 12,927 h., ch.-l. d'arr., sur la Marne. — *Église* de 1828 à 1851 ; belle entrée de la Renaissance (mon. hist.) ; vitraux anciens. — *Chapelle Saint-Laurent.* — *Palais de justice* (1865). — *Bibliothèque,* 15,000 vol. — Au faubourg de *la Folie,* beaux hôtels de MM. Perrier, Moët, Pipre et Auban. — Vaste promenade du *Jard.* — *Place de l'Église* (fontaine avec statue). — *Caves* creusées dans le rocher et contenant des millions de bouteilles de vin de Champagne. — Grands ateliers du chemin de fer.

D'Épernay à Nogent-sur-Seine, R. 37A ; — à Givet, par Reims et Mézières, R. 41A.

148 kil. *Oiry.* — 159 kil. *Jaalons-les-Vignes ; église* romane, crypte du VIIe s.

Pont sur la Soude.

175 kil. **Châlons-sur-Marne,** 16,453 h., ch.-l. du dép. de la Marne, sur les rivières de M... de Nau et de la Marne et s... canal du Rhône au Rhin... ponts. En 1776, on a creusé... Marne un nouveau lit à 200 ... de l'enceinte ; l'ancien lit f... un canal. — *Églises :* **Ca... drale Saint-Étienne** (mon. h... XIIIe s., plusieurs fois in... dée, rebâtie en partie au ... s.; 2 clochers, l'un roman, l... tre ogival. A l'intérieur, ma... autel, surmonté d'un baldaq... que supportent 6 colonnes ... marbre; plusieurs chapelles ... rieuses; beaux restes de ... traux ; deux tableaux de Lo... Boullongne; tableau (retou... du XVe s. (*la Consécration d'... cathédrale,* par Eugène ... grand *buffet d'orgues* (185... pavé, presque entièrement ... mé de pierres tombales du ... au XVIe s. — **Notre-Dame** (m... hist., 1158-1522), restaurée a... goût; belles pierres tombal... magnifiques vitraux du XVIe ... — *Saint-Alpin* (mon. hist., ... XVe et XVIe s.); beaux vitra... *Christ* d'Albert Durer (?) ; ... beaux des frères Bassan. — *Saint-Loup* (XVe s., portail ... XVIIe), beau triptyque de l'*Ad... ration des Mages,* dont la pe... ture intérieure est attribuée ... Primatice, et statue en bois ... XVIe s., représentant *Sa... Christophe.* — A *Saint-Je...* (mon. hist., XIIe, XIVe et XVe s... toile de Philippe de Champ... gne (*Saint Sébastien*). — *Ch... pelle Sainte-Pudentienne,* pè... rinage très-fréquenté. — *Hô... de ville* (1771). — *Bibliothèq...*

Digitized by Google

[..]000 vol.), occupant le petit [..] de ville. — *Préfecture*, [..] hôtel de l'Intendance, [..] de 1759 à 1764, agrandi en [..] et 1847, et renfermant les [..] départementales, l'une [..] collections les plus impor[..] de la France. — *Hôpital* [..] à 1817. — Ancienne *ab[..] de Toussaints*, restaurée [..] l'École normale. — *Ca[..] de cavalerie*, sur l'empla[..] de l'ancienne abbaye de [..]-Pierre. — *École des arts [..]tiers* (300 élèves), établie [..] l'ancien séminaire; belles [..]ctions industrielles ou [..]tiques; élégante *chapelle*. *Porte Sainte-Croix*, arc de [..]phe inachevé (1770). — [..] *des Archers* (XVIIe et XVIIIe [..] — *Pont de l'Arche Mauvi[..]* (1550). — *Tourelle* du bas[..] d'Aumale. — Le *Jard*, ma[..]fique promenade (8 hect.), [..]ant le canal de la Marne. — [..] anciennes. — Il faut [..] visiter les *caves* de M. [..]uesson (3 millions de bou[..]les de vin de Champagne).

[..] Troyes, R. 375; — à Metz, par [..] R. 401, *B*; — à Reims, R.

[..] kil. *Vitry-la-Ville; châ[..]* du XVIIe s., jardins de Le [..]re. — 199 kil. *Loisy*. — Pont [..] la Marne.

[..] kil. **Vitry-le-François**, [..] h., ch.-l. d'arr., place [..] de 3e classe, sur la Marne, [..] très-commerçant. — *Église [No]tre-Dame*, XVIIe s. — *Hôtel de [vil]le* (bibliothèque de 12,000 [..] — *Statue* de *Royer-Collard* (1846), par Marochetti. — Vaste *place d'Armes* et *fontaine*. — C'est de Vitry que partent le canal de la Marne au Rhin et le canal latéral à la Marne.

218 kil. *Blesmes*.

De Blesmes à Chaumont, R. 376.

226 kil. *Pargny-sur-Saulx*.

231 kil. *Sermaize-sur-Saulx*, 2,319 h. — *Église* du XIIe s. — Restes de fortifications. — A 2 kil., *source* d'eau salino-ferrugineuse (établissement).

Ponts sur la Saulx et le canal de la Marne au Rhin. — On entre dans la Meuse.

239 kil. *Revigny*, 1,535 h. — On traverse l'Ornain.

245 kil. *Mussey*. — Pont sur le canal de la Marne au Rhin.

254 kil. **Bar-le-Duc**, 15,175 h., ch.-l. du dép. de la Meuse, sur l'Ornain (ville basse) et sur une colline (ville haute). — Dans la ville haute, on remarque: l'*église Saint-Pierre*, XIVe et XVe s.; superbe statue en marbre blanc, par Ligier Richier (XVIe s.), ayant fait partie du mausolée de René de Châlons, prince d'Orange, tué en 1544; elle représente un corps à demi décomposé, tenant un sablier et placé debout sur un autel de marbre noir; — la *tour de l'Horloge*, reste des fortifications; — les vestiges d'un ancien château avec une *terrasse* (très-belle vue); — quelques *maisons* du XVIe s. — Dans la ville basse, très-bien bâtie et très-animée, nous signalerons: 4 *ponts*, dont l'un, le *pont Notre-Dame*, est décoré d'une chapelle; — la

Digitized by Google

rue de la Rochelle, bordée d'une double rangée de tilleuls; — les *statues* des maréchaux Exelmans et Oudinot; — le *monument* du docteur Champion; — les *églises Notre-Dame* et *Saint-Antoine* (XIVe s.); — le *temple protestant*; — la *Préfecture*; — l'*hôtel de ville*; — le *Palais de Justice*; — le *musée*, installé dans un charmant édifice du XVIe s. et renfermant divers objets d'art, sculptures, antiquités, tableaux et médailles, une collection d'objets d'histoire naturelle, de belles cheminées du XVIe s. et une galerie, consacrée aux illustrations militaires de la Meuse; — un *couvent de Dominicains*; — plusieurs jolies *maisons* du XVIe et du XVIIe s.; — la *promenade du Pâquis*.

Pont sur le canal.

259 kil. *Longeville*.

265 kil. *Nançoy-le-Petit*.

[*Corresp.* pour (5 kil.) *Ligny-en-Barrois*, 4,006 h. (*tour* de Luxembourg, mon. hist.).]

276 kil. *Loxéville*. — *Tranchées* remarquables. — 289 kil. *Lérouville*, sur la Meuse.

295 kil. **Commercy**, 4,191 h., ch.-l. d'arr., sur la Meuse, près de la forêt de Commercy. — *Château* (style du XVIIe s.), habité par le roi Stanislas et par Voltaire, auj. caserne. — *Statue* de dom Calmet (1865). — *Fontaine* monumentale. — *Promenades*. — Fabr. de pâtisseries nommées *madeleines*.

A Ghaumont, par Neufchâteau, R. 78; — à Verdun, R. 406.

Ponts sur la Meuse.

303 kil. *Sorcy*. Tunnel de 570 mèt. — 308 kil. *Pagny-l'aucouleurs*. — On entre dans la Meurthe. — *Tunnel* de 1,120 mèt.

313 kil. *Foug*.

320 kil. **Toul**, 6,950 h., ch.-l. d'arr., sur la Moselle, place fortifiée d'après les plans de Vauban. — Broderies estimées. — **Basilique de Saint-Étienne** (mon. hist.), ancienne cathédrale, XIIIe-XVe s., chef-d'œuvre de légèreté; 2 tours hautes de 75 mèt., du XVe s., ainsi que le portail, chef-d'œuvre d'architecture; tourelle de l'Horloge; rose de vitraux. A l'intérieur : beaux vitraux du XVIe s., en partie détruits pendant la guerre de 1870; buffet d'orgues soutenu par une voûte plate; autel du chœur, refait en 1843 (colonnes en marbre noir d'un grand prix); *chapelles* Sainte-Ursule, des Évêques et de Saint-Étienne; chaire dite de saint Gérard, XIIIe s. *Cloître* du XIIIe s., au S. de l'église. — *Église Saint-Gengoult* (mon. hist.), XIIIe s.; portail du dernier style gothique, surmonté de 2 tours dont une seule est achevée; beaux vitraux (ceux du portail ont été détruits en 1870); tombeau du XVe s.; *cloître* fort curieux par la richesse et la variété de ses sculptures (commencement du XVIe s.). — *Hôtel de ville*, ancien évêché (1740). — *Casernes*. — *Hôpital* (1725). — *Église Saint-Pierre*, convertie en maison particulière. — Donjon d'une maison appelée le *Gouverne-*

Digitized by Google

ment. — Beau *pont* sur la Moselle (1770).

Ponts sur le canal de la Marne au Rhin et sur la Moselle.

329 kil. *Fontenoy-sur-Moselle.* — On croise 2 fois la Moselle. — A g., le *souterrain* de Liverdun (500 mèt.), et, à dr., le *pont-canal* (sur la Moselle) pour le canal de la Marne au Rhin.

338 kil. **Liverdun.** — *Église* du XIIIe s.; tombeau de saint Eucaire, belles stalles, sculptures de la Renaissance au maître-autel. —*Maison du Gouverneur.* — *Porte du presbytère.* — *Tour* en ruine. —*Croix de Saint-Eucaire* (1289).

On descend la vallée de la Moselle (curiosités naturelles). — Site très-pittoresque.

345 kil. **Frouard,** 1,576 h., au confluent de la Moselle et de la Meurthe. — *Château* ruiné. — *Croix* en pierre sculptée (XIVe s.), haute de 8 mèt. — *Église* du XVIe s. — 2 ponts.

De Frouard à Metz, R. 401, *A.*

Pont sur le canal.

353 kil. **Nancy,** 52.978 h., ch.-l. du dép. de Meurthe-et-Moselle, sur la Meurthe et le canal.

Huit portes monumentales donnent accès dans cette ville: la *porte Notre-Dame* ou *de la Craffe* (XVe s.), par laquelle les ducs faisaient autrefois leur entrée, est flanquée de 2 tours servant de prison militaire. Au delà de la porte de la Craffe est la *citadelle* bâtie par Louis XIII et de l'autre côté de laquelle se trouve une seconde *porte* également appelée *Notre-Dame* (ornementation très-riche); — la *porte Neuve,* d'ordre ionique (1785); — la *porte Stanislas,* d'ordre dorique (1762); — la *porte Saint-Jean,* contiguë à la place du même nom; — la *porte Saint-Georges,* qui doit son nom à la statue (par Florent Drouin) que Charles III y fit placer; — la *porte Sainte-Catherine,* d'ordre dorique, élevée par Stanislas en l'honneur de Catherine Opalinska, sa femme; la *porte St-Nicolas* (1608).

Cathédrale (ville neuve); XVIIIe s. *Façade,* d'ordres corinthien et composite superposés, large de 50 mèt., flanquée de 2 *tours* du même style, que surmontent des dômes terminés par une lanterne. A l'intérieur, nous signalerons: la *coupole,* peinte par Claude Jacquard; la *boiserie* du sanctuaire; une *Vierge* sculptée par Bagard; deux grands tableaux de Claude Charles; les *grilles* de la chapelle de Saint-Jean-Baptiste, exécutées par Lamour; les *statues* des 4 *docteurs* de l'Église, par Nicolas Drouin; 3 tableaux de Girardet; une grosse lampe d'argent, présent d'un prince espagnol, prisonnier en 1809; un magnifique jeu d'orgues. Cette église possède les reliques de saint Sigisbert et conserve dans son trésor le calice, la patène et l'évangéliaire de saint Gauzelin. — **Église des Cordeliers** (Grande Rue, ville vieille), XVe s., renfermant: le tombeau de Callot; le mausolée de René II (1515); celui de Phi-

Digitized by Google

lippe de Gueldres, avec sa statue par Ligier Richier; le tombeau de Charles de Lorraine, cardinal de Vaudemont (remarquable statue du prélat par Nicolas Drouin); celui d'Antoine et de sa femme, de Henri III, comte de Vaudemont, et de sa femme; la statue du duc Charles V et le monument élevé en 1840 au duc Léopold. — De cette église on passe dans la *chapelle Ronde* par un vestibule étroit où se voit le *tombeau* (mon. hist.) *de Gérard d'Alsace* (?), premier duc héréditaire de Lorraine, avec sa statue. La chapelle Ronde (XVIIe s., restaurée au XVIIIe s. et en 1825) renferme 7 *mausolées* en marbre noir, érigés à la mémoire des ducs de Lorraine et de leur famille. La coupole, que domine une lanterne percée à jour, est décorée de rosaces en vitraux de couleur. Sous la chapelle règne un caveau sépulcral où furent déposés, en 1744, les restes des princes morts depuis 1390. — *Église Saint-Sébastien*, XVIIIe s. (place du Marché); sculptures et bas-reliefs du portail. A l'intérieur : sculptures de Bagard; peintures de Jean Leclerc et de Claude Charles; mausolée élevé par les artistes lorrains à la mémoire de Girardet (1709-1778). — **Église de Bon-Secours** (faubourg Saint-Pierre, où se trouve le *séminaire*), 1783; *voûte* peinte par Provençal; *mausolées* de Stanislas (1766) et de Catherine Opalinska (1747); petit *tombeau* renfermant le cœur de Marie Leckzinska, reine de Fr *tombeau* du duc Tenezinlinski; riche *maître-autel tue de la Vierge* très-ancie *balustrade* du sanctuaire; de la ville de Nancy, recon en 1742. — *Église Saint-E* moderne (place de ce nom) orgue de la maison Mer Schütze.

La **place Stanislas**, vas belle, a pour encadrement villons remarquables, r par de superbes grilles en chef-d'œuvre du serrurie mour, 2 magnifiques font et un arc de triomphe. Ce **de triomphe**, d'ordre co thien, est couronné d'un at et terminé par le médaillo Louis XV, en plomb doré. bas-reliefs en marbre l règnent au-dessus des trois tiques. Sur la corniche s'él les statues colossales de C de Minerve, d'Hercule et del Les pavillons d'ordre co thien, à pilastres, offrent la riche ornementation; ce s le *pavillon Jacquet*, celu l'*école de musique*, le *pav de l'évêché*, celui du *théât* enfin celui de l'*hôtel de* qui fait face à l'arc de tri phe. On entre dans l'*hôte ville* par un vestibule que tiennent 2 rangs de colon Le double escalier, construi Joly, qui conduit au 1er ét est garni d'une belle grill fer; Girardet en a peint la et le plafond. Le salon du étage renferme 2 belles ch nées en marbre et de gra

Digitized by Google

fresques de Girardet. A dr. du salon est le musée; à g. s'étendent de vastes appartements. Au milieu de la place se dresse la *statue*, en bronze, *du roi Stanislas*, par M. Jacquet (1831).

La place Carrière, séparée de la place Stanislas par l'arc de triomphe, est décorée d'une colonnade qui aboutit à l'ancien *hôtel du Gouvernement* (XVIIIe s.), où réside le titulaire du grand commandement militaire. Au milieu est une *promenade* ornée de jolies fontaines. Sur les côtés s'élèvent la *Bourse* et le *palais de Justice*.

Le palais ducal (mon. hist. du XVe s.) a été détruit par un incendie le 17 juillet 1871. On a pu conserver la *tapisserie* de Charles le Téméraire, quelques armures et tableaux et deux galeries du rez-de-chaussée (sculptures romaines et du moyen âge). — *Palais de l'Académie*, belle construction moderne, sur la place de Grève (corps de logis et 2 pavillons, statues et sculptures). — Nombreuses *maisons* ou hôtels particuliers (XVe, XVIe et XVIIIe s.), intéressants à visiter soit pour leurs détails d'architecture, soit pour les souvenirs historiques qui s'y rattachent. — Ancien opéra, converti en *caserne de cavalerie*.

Le *musée de peinture et de sculpture* (à l'hôtel de ville) renferme des tableaux des écoles italienne, flamande, française; la statue équestre de Charles III et le buste de Grégoire, par David (d'Angers). — *Bibliothèque publique* (40,000 vol., curieux manuscrits du XIIe s.; portrait de Stanislas par Girardet). — Dans les *archives* départementales (rue de la Monnaie) se trouvent plus de 100,000 pièces originales, parmi lesquelles on distingue des diplômes de Charlemagne, de Louis d'Outre-mer, de Charles le Simple, etc. — *Cabinet d'histoire naturelle*, dans l'hôtel de l'Université.

Devant le lycée, *statue*, en bronze, de *Mathieu de Dombasle*, par David (d'Angers). — Sur une fontaine de la *place Saint-Epvre*, petite *statue équestre du roi René*. — Belle *fontaine* monumentale, au centre de la *place de l'Académie*. — Au milieu de la *place d'Alliance*, *fontaine*, sculptée par Cifflée. — Au rond-point du *cours Léopold*, longue promenade plantée d'arbres qui aboutit à la place de l'Académie, s'élève, sur un magnifique piédestal en marbre blanc, décoré de 4 bas-reliefs, la *statue* en bronze du *général Drouot*, par David (d'Angers). — *Jardin botanique*, renfermant plus de 3,000 espèces de plantes. — La *pépinière* est une grande et belle promenade que le roi Stanislas fit dessiner en 1766.

Une *croix* de pierre (mon. hist.), placée dans l'*étang Saint-Jean*, indique l'endroit où l'on pense que fut retrouvé le corps du duc de Bourgogne. — A l'extrémité du *faubourg Sainte-Catherine* sont de beaux *abat-*

Digitized by Google

toirs et les *grands moulins*, dont l'existence remonte au XIIIe s.

Industrie et *commerce* très-développés depuis le commencement de ce siècle : broderies, fleurs artificielles, chapeaux de paille, manufactures de draps, teinture de coton filé, etc.

De Nancy à Vitlel et à Contrexéville, R. 381; — à Gray, par Vesoul et Épinal, R. 382; — à Plombières, R. 389; — à Bains, R. 390; — à Metz, R. 401, *A*; — à Sarreguemines, par Château-Salins, R. 408; — à Dieuze, R. 409.

Pont sur la Meurthe.

366 kil. *Varangeville.*

[*Corresp.* pour (2 kil.) *Saint-Nicolas-du-Port.* 3,993 h. — Belle *église* paroissiale (mon. hist.), XVe et XVIe s.; 2 tours hautes de 85 mèt.; vitraux du XVIe s.; *crypte*, etc.]

371 kil. *Rosières-aux-Salines*, 2,210 h. — 2 *tours* et *porte* des anciennes fortifications. — *Maisons* des XVe et XVIe s.

376 kil. *Blainville-la-Grande;* filature de coton.

A Gray, par Épinal et Vesoul, R. 382.

2 ponts sur la Meurthe.

386 kil. **Lunéville**, 12,369 h., ch.-l. d'arr., au confluent de la Meurthe et de la Vezouze. — *Château* élevé en 1702 par le duc de Lorraine Léopold Ier, et transformé en caserne. — *Églises : Saint-Jacques* (XVIIIe s.); *boiseries* du chœur; *chaire*, jolies *chapelles;* belle tribune des orgues, peintures de Girardet, etc.; — *Saint-Maur* (1854); clocher ogival. — *Halle au blé* monumentale. — Beau *manége couvert.* — *Chapelle fun*- érigée par le prince de H- lohe. — *Casernes de l'Or- rie, des Cadets* et *des Ca- — Champ de Mars* (2 0 — Promenade du *Bosqu- Industrie :* broderies, fai- ganteries, etc.

A Saint-Dié, R. 392; — à Me- Château-Salins, R. 407.

393 kil. *Marainvillers.*

402 kil. *Emberménil.*

410 kil. *Avricourt* (d- allemande).

A Dieuze, R. 410; à Cirey, R-

On atteint les premiers tre-forts des Vosges.

414 kil. *Réchicourt-le- teau*, 973 h. — Pont sur l- nal. — 424 kil. *Héming.*

432 kil. **Sarrebourg**, 3,0- ch.-l. d'arr. avant 1870, s- Sarre. — Restes de *fort- tions.* — Porte du *château* né). — *Église* paroissiale les du style ogival, belle re). — Ancienne église de *deliers* (caserne). — Vi- *maisons.* — Nombreux d'eau alimentant des mo- et des filatures.

A Sarreguemines, R. 412.

On entre dans la chaîne Vosges. — *Tunnel de Hom- ting* (2,678 mèt.). — Pont le canal de la Marne. Tu- (245 mèt.).

448 kil *Lutzelbourg* (ch- du XIIe s.). — 4 tunnels. On e- en Alsace, et l'on franchit l- nal et la Zorn.

458 kil. **Saverne**, ch.-l. d- avant 1870, 5,489 h., sur la

Digitized by Google

...és du canal de la Marne au ..., au pied du défilé qui con... de la Lorraine dans l'Al..., et où Louis XIV a fait tra... une magnifique route. — ...ne, chœur du XIVe s., nef du ...s; tour carrée à 5 étages, du ...e s.; *chaire*, *boiseries* du ...eur, *grille* Renaissance, *ta...eaux* sur bois, par Hans Wohl...muth, etc. — Ancien *palais* ...scopal, reconstruit en 1670 et ...3, remanié sous le second ...pire et affecté au logement ...s veuves des hauts fonction...res. Cet asile a été supprimé ...les Allemands. Salle de bi...othèque, ornée de peintures. ...*Musée d'antiquités* dans la ...apelle *Saint-Michel* (XVe s.). ...*Maisons* en bois sculpté ...ande-Rue) et maison du XVIIe ... — *Colonne milliaire* (1661). ...Restes de fortifications. — ...apelle du XVe s., à l'O. de ...erne, sur une hauteur (cu...ose *statue* du *Christ*, *groupe* ...bois des *Apôtres*). — A 10 ...l., restes d'un *camp romain*. ...Au-dessus de la ville, ruines ...s châteaux de *Greifenstein* et ...*Haut-Barr* (XIIe s.; belle ...e) et des 2 *Géroldseck*. — ...cher *du Prince-Charles*. — ...elle *de Saint-Vit* (pèlerinage).

[*Corresp.* pour (6 kil.) *Marmoutier*, ...00 h.; *église* remarquable (mon ...t.) des XIe, XIIe et XIVe s., boise...ies et tombeaux de la Renaissance; ...r le *Stadelsberg*, chapelle bâtie sur ...s ruines d'un *couvent* (mon. hist.) ...XIIe s.]

De Saverne à Sarreguemines, R. ...

463 kil. *Steinbourg*.

[*Corresp.* pour (1 kil.) *Neuwiller*. — Belle *église* (m. n. hist.) des XIIe, XIIIe et XIVe s. — *Chapelle St-Sébastien*, de l'époque carlovingie ne (...agnifique retable). — Restes d'un *cloître; salle capitulaire* (mon. hist.) du XIIIe s. — *Église Saint-Adelphe*, temple protestant (XIIe s.).]

467 kil. *Detwiller*. — Pont sur la Zorn.

475 kil. *Hochfelden*, 2,633 h., sur la Zorn. — 480 kil. *Mommenheim*.

485 kil. *Brumath*, 4,841 h. A 1 kil., asile d'aliénés de *Stephansfelden*. — Pont sur le canal.

495 kil. *Vendenheim*. Un peu avant cette station, on laisse à g. l'embranch. de Wissembourg.

502 kil. **Strasbourg**, ancienne capitale de l'Alsace, puis ch.-l. du Bas-Rhin jusqu'en 1870, 84,167 h., est située sur l'Ill et la Bruche, à 4 kil. du Rhin, dans la vallée que forment les Vosges et la forêt Noire, à 144 mèt. d'alt. Assiégée, du 13 août au 27 septembre 1870, et bombardée par les Allemands qui dirigèrent leur feu sur les maisons et les monuments au lieu de tirer sur les ouvrages de défense, Strasbourg fut enfin obligée de se rendre à l'ennemi, auquel le traité du 26 février 1871 en a cédé la possession.

Place forte de 1re cl., cette ville présentait un vaste système de défense, composé d'une enceinte bastionnée à double rempart, de 2 ouvrages à cornes, de plusieurs autres ouvra-

Digitized by Google

ges extérieurs et d'une *citadelle* reliée à la place et formant un pentagone, composé de 5 bastions et de 5 demi-lunes. L'*arsenal* était l'un des plus grands de la France. 7 *portes* donnaient entrée dans la ville.

La *place Gutenberg* doit son nom à la *statue* en bronze *de Gutenberg*, par David (d'Angers), inaugurée en 1840 (piédestal en grès, orné de bas-reliefs allégoriques). — *Place Kléber*, la plus grande de Strasbourg : au milieu, sur un piédestal orné de bas-reliefs et d'inscriptions, *statue* en bronze *de Kléber*, par Philippe Grass; les restes du général ont été déposés dans un caveau pratiqué sous le monument. — A dr. du théâtre, en sortant de la *place Broglie*, *statue* en bronze, par Philippe Grass, du *marquis de Lezay-Marnesia*, ancien préfet.

La **cathédrale** (mon. hist. qui a beaucoup souffert pendant le siége de 1870), fondée par Clovis en 510, reconstruite par Pépin et Charlemagne, détruite par la foudre en 1007, réédifiée en 1015, incendiée au XIIe s., reconstruite sur de nouveaux plans par Erwin de Steinbach, et terminée en 1439 par Jean Hültz (de Cologne) (10,000 ouvriers, dit-on, y travaillèrent longtemps pour le salut de leur âme), est l'un des plus beaux monuments de l'architecture religieuse au moyen âge. Elle réunit à peu près tous les styles de cette époque; le genre byzantin domine dans les constructions primitives d[e] crypte, du chœur et de se[s] les, et même, en partie, du de la nef; plus haut, l'ogi[v] mêle de plus en plus à ce [s] et finit par le remplacer e[n] rement.

Trois **portails** décorent l[a] çade. Celui du milieu, orn colonnes et de 14 statues présentant les *Prophètes*, e[t] plus grand et le plus beau statues du portail de dr. re sentent les *Dix vierges* [de] *l'Époux et l'Épouse;* au po[int] de g. sont d'autres *Vierges lant aux pieds les péchés c[a]pi taux*. Un grand nombre d gures plus petites et de bas liefs décorent les voussure[s] les tympans de ces trois tails, au-dessus desquels placées, sur la ligne où c mence le second étage, les *tues équestres* de Clovis, de gobert, de Rodolphe de H[a]b bourg et de Louis XIV (d[e]r dernière date de 1828). On a cemment placé plus haut statues équestres de Pépin Bref, de Charlemagne, d'Ot[on] le Grand et d'Henri Ier l'O[is] leur. Au-dessus du portail milieu s'ouvre une *rose* en traux peints, élégante et h die, dont la circonférence sure 50 mèt. Aux côtés N. et les deux *tours* sont percées ne grande fenêtre ornée de les rosaces. D'autres rosaces corent les frontons des port latéraux. Les statues des apô remplissent une *galerie* qui gne au-dessus de la rose du

Digitized by Google

. Au 3e étage est une sculpture gigantesque (1849) représentant le *Jugement dernier*, par M. Phil. Grass. Cet étage est couronné par la plate-forme, à l'exception de la tour du N., par laquelle s'élève le münster de flèche, supportée par une tourelle octogonale découpée à jour et décorée de statues. Quatre des faces de cette tourelle sont cachées par des escaliers tournants d'une grande hardiesse et d'une élégance merveilleuse, qui conduisent à une plate où commence la flèche. C'est un obélisque à 8 pans également découpé à jour avec une incroyable délicatesse, et formé de 5 étages de petites tourelles, l'un sur l'autre en pyramide. Au-dessus du sixième est une lanterne, à laquelle aboutissent 8 escaliers tournants à jour; de là on parvient par des degrés extérieurs à la couronne; plus haut, au-dessus d'un élève évasement appelé la rose, la flèche continue de s'élancer en formant une croix de 1 mèt. 50 cent., terminée par un bouquet que surmonte un paratonnerre. L'élévation totale de l'édifice est de 142 mèt. 112 millim. Aux portes à plein cintre donnent le *portail méridional*, orné de bas-reliefs et de statues sculptées par Sabine de Rimbach; les statues d'Erwin par M. Kirstein, et de Sabine par Grass, s'élèvent en avant du portail. Une façade, construite en 1494 par Jacques de Landsberg, masque l'ancien *portail du N.* A l'intérieur, la **nef** est soutenue de chaque côté par 7 faisceaux de colonnes. Elle mesure 115 mèt. 30 c. de long., 43 mèt. env. de largeur et 23 mèt. 50 cent. de haut. Magnifiques **vitraux** (XIVe s.), récemment restaurés, de Jean de Kirchheim, de Jean Markgraf, de Jacques Vischer, des frères Link. *Chaire*, chef-d'œuvre du sculpteur Jean Hammerer (1486). *Orgues* d'André *Silbermann* (1714). Dans l'aile S., en face d'une *statue* de l'évêque Wernher, par M. Friederich, se trouve l'**horloge astronomique**, construite de 1838 à 1842 par M. Schwilgué. Elle renferme un comput ecclésiastique, un calendrier perpétuel et un planétaire d'après le système de Copernic, etc. Une série de statuettes mécaniques exécutent, à chaque heure de la journée et principalement à midi, diverses évolutions sur le devant du petit édifice qui renferme l'horloge. — Le **chœur**, surmonté d'une coupole octogonale, précède une abside peu profonde. — *Chapelle Saint-André*, renfermant les sépultures de plusieurs évêques. *Chapelle Saint-Jean-Baptiste*, *monument* gothique élevé à Conrad de Lichtemberg, mort en 1229; à l'entrée, *baptistère* en pierre, chef-d'œuvre de Josse Dotzinger, mort en 1449. Une chapelle de l'aile dr. (*chapelle de la Croix*), dédiée à sainte Catherine, contient aussi un *tombeau* remarquable par le nombre de

Digitized by Google

figures qui le décorent et la manière dont elles sont groupées. — Parmi les tableaux de peintres strasbourgeois, nous signalerons : l'*Adoration des Bergers*, par Guérin ; l'*Ensevelissement de Jésus-Christ*, par Klein; l'*Ascension*, par Heim. — A l'entrée de la **crypte** (XIe s.?), restaurée, se voit un ancien groupe représentant *Jésus-Christ arrêté par les soldats.*

Le **Temple-Neuf** (XIIe s.), dont l'ancien chœur était affecté à la bibliothèque publique de la ville et à celle du séminaire protestant, est devenu la proie des flammes, ainsi que tous les trésors qu'il renfermait, dans la nuit du 24 août 1870. Le gouvernement prussien a accordé 800,000 fr. pour la reconstruction de cet édifice. — **Temple Saint-Thomas** (mon. hist., XIIIe et XIVe s.) ; tour O. byzantine à sa partie inférieure ; tour de l'E. octogonale, du style gothique, que couronne une galerie. A l'intérieur, beaux *vitraux*, piliers élancés, *orgues* de Silbermann, lustres en cuivre; **mausolée du maréchal de Saxe** (1777), par Pigalle (statue en marbre gris du maréchal, statues du Génie de la Guerre, de la France, d'Hercule, etc.) ; cercueil en pierre de l'évêque Adeloch (830); *monuments* de Schœpflin, d'Oberlin, de Koch, de Schweighœuser, d'Emmerich, de Ilœrrenschneider, de Jung ; *momies* du comte de Nassau et d'une jeune fille.

Saint-Pierre le-Vieux, fondée au IVe s., est la plus an ... église de Strasbourg ; flè... XVe s. — *Saint-Pierre-le-... mon. hist. du XIIIe et du ... — *Saint-Étienne* (mon. ... du VIIIe s.), du style byzan... Chapelle de la *Toussaint* ... ogival du XIVe s. — *Sain... rélie* (XVIIe s.). — Dans l... *Saint-Guillaume* (1506), ... *beaux* de Philippe et d'U... comtes de Werde et land... d'Alsace (XIVe s.), et très-... *bas-relief* en bois. — *Sy... gue* (1834).

Édifices civils : — *Hôte... préfecture* (1730), presqu... lement détruit pendant la ... re ; — *hôtel de ville* (anci... tel Darmstadt), bâti en ... façade imposante ; — *Fr... haus* (mon. hist.), près de ... thédrale, belle maison ... Renaissance où se voie... élégant escalier, le plan ... cathédrale, les restes de ... cienne horloge et une ... tion de plans et d'estam... en plâtre très-curieux ; — ... *du Commerce*, Renaissan... *hôtel des Deux-Ponts* ; — ... *château impérial* (1728-... bâti par le cardinal de ... belle colonnade du côté ... rivière d'Ill ; — *théâtre* ... Broglie), en partie anéan... le bombardement ; une s... de 1,100,000 fr. a été ac... pour sa réédification ; — ... qui occupe l'emplaceme... l'hôtellerie Thiergarten, ... tenberg fit les premiers ... de l'imprimerie (1436) et ... une presse en 1439 ; — *h*...

Digitized by Google

...que *publique* (incendiée par ...Allemands), qui comprenait ...000 vol., 1,589 manusc. dont ...ieurs très-précieux, entre ...es l'*Hortus deliciarum* ...rrade de Landsperg, abbes... de Sainte-Odile (fin du XIIe s.), ...es incunables provenant de ...ienne commanderie de ...-Jean de Jérusalem ; une ...e de 600,000 fr. a été ac... pour sa reconstitution ; ...binet de *Schœpflin*, collec... d'antiquités ; — *Académie* ...rmant un musée d'histoi... ...turelle et une bibliothè... spéciale de 30,000 vol. ; — ...usée, établi dans le bâti... de l'*Aubette*, possédait ...bleaux des écoles italien... ...a *Sainte Apolline*, du Pé...), espagnole, flamande, ...aise, hollandaise ; des *scul*... ...s. Dans la nuit du 24 août ...l'édifice fut complétement ...; 600,000 fr. ont été affec... à la reconstitution de ce ...e. *Buste* en marbre *de* ...XV, par Lemoyne.

...mbreuses **maisons** du moyen ...et hôtels des XVIIe et XVIIIe ...*tel de Neuwiller* et *hôtel* ...*ckner* (évêché), tous deux ...VIIe s. — *Ponts couverts*, ...s en 1300 et renouvelés en ...Ils ont été complétés par ...nde *écluse* que construi... ...uban pour inonder au be... ...tout le terrain entre l'Ill, la ...et le Rhin.

...s véritables **promenades** de ...bourg sont situées hors de ...enceinte. Il y en a deux ...des, belles et riantes, appelées le *Contades* et la *Robertsau*. Cette dernière se compose de vastes pelouses coupées par de belles allées dont Le Nôtre a donné le dessin, d'une magnifique orangerie (200 orangers), d'un jardin anglais, d'un pont suspendu qui mène à l'île de Wacken, et d'un village riant et coquet détruit en 1870. — *Hippodrome*, dans une situation pittoresque, à 3 kil. de la ville. — A moitié chemin entre Strasbourg et le pont de bateaux sur le Rhin, se trouve, dans la grande *île des Épis*, le *monument* consacré à la mémoire de Desaix, et dans lequel ses restes sont déposés (sculptures par Ohmacht). — Le **pont de Kehl** ou **pont fixe du Rhin** (5 kil. de Strasbourg), dont les Allemands avaient fait sauter l'arche du côté de la rive badoise, et destiné à relier le chemin de fer alsacien à celui du grand-duché de Bade, a été commencé en 1858 et terminé le 6 avril 1861. Sa longueur, entre culées, est de 245 mèt.; il a deux voies et porte, de chaque côté, des passerelles de 1 mèt. 50 cent. de largeur, pour les gens de service. Il se compose d'une partie fixe et de deux travées mobiles aux extrémités. La partie fixe est un pont à treillis en fer, qui forme trois travées égales de 56 mèt. chacune. La largeur des passes navigables entre les piles est de 26 mèt. Les travées mobiles, formées de poutres en tôle pleine, sont des ponts tournants dont le pivot repose

Digitized by Google

sur des culées en maçonnerie, et qui permettent d'interrompre, si on le veut, la circulation sur le pont.

Industrie et commerce. — Manufactures importantes de toute espèce, brasseries, tabacs, machines, passementerie, produits chimiques, etc. Strasbourg est l'entrepôt commercial de la France, de l'Allemagne, de l'Italie et de la Suisse.

De Strasbourg à Bâle. R. 369 ; — à Saint-Dié, R. 395 ; — à Barr, R. 396; — à Wasselonne, par Molsheim, R. 397 ; — à Metz, par Niederbronn et Sarreguemines, R. 404 ; — à Mannheim, R. 405.

ROUTE 351.

DE PARIS A MULHOUSE

532 kil. — Chemin de fer. — Trajet en 12 h. 45 min. par les trains express ; en 16 h. 16 min. par les trains omnibus. — 1re cl., 60 fr. 25 c. ; 2e cl., 44 fr. 65 c. ; 3e cl., 32 fr. 10 c.

9 kil. Noisy (R. 350). — A g., ligne de Strasbourg.

13 kil. *Rosny-sous-Bois*. — 17 kil. *Nogent-sur-Marne*. — *Pont-viaduc* de 827 mèt., haut de 28 mèt., 34 arches, sur la Marne. — On entre dans le dép. de Seine-et-Oise.

21 kil. *Villiers-sur-Marne*. — Tranchée de 4,400 mèt. dans le plateau de la Brie. — On entre dans le dép. de Seine-et-Marne.

28 kil. *Émerainville-Pontault*. — *Forêt d'Armainvilliers*.

33 kil. *Ozouer-la-Ferrière*. — On passe près d'un pavill pendant du magnifique *ch* de MM. Pereire (style du xv

39 kil. *Gretz-Armainvi* — A g., ligne de Coulom (R. 370). — 44 kil. *Villep*

49 kil. *Ozouer-le-Voulg Viaduc* sur l'Yères et tra de Maurevert, 2,300 mèt.

53 kil. *Verneuil*.

59 kil. *Mormant*, 1,375

65 kil. *Grandpuits*.

70 kil. *Nangis*, 2,427 h. du XIVe s.; beau triforium. débris du château.

De Nangis à Montereau, R. 3

80 kil. *Maison-Rouge*. kil.) *Donnemarie-en-M* 1,010 h., *église*, mon. hi XIIIe s. — *Tunnel*, long mèt. — *Viaduc* sur la Y long de 486 mèt., haut mèt., 42 arches.

89 kil. *Longueville*, où corde à g. l'embranchem Provins. — A (3 kil.) *Saint-de-Naud*, *église* (mon. his XIIe s.

De Longueville à Provins, R

93 kil. *Chalmaison*.

96 kil. *Flamboin*.

A Montereau, R. 354.

100 kil. *Hermé*. — 10 *Melz*. — On entre dans l'A

111 kil. **Nogent-sur-** 3,474 h., ch.-l. d'arr., Seine. *Église* (mon. hist XVIe s.); abside du XIIIe s haute de 35 mèt. ; beau latéral ; vitraux ; beau bleaux par Gleyre, Devéri — Maison de l'*Auditoir*

Digitized by Google

s.). — Au (6 kil.) *Paraclet*, ca-reau qui renfermait le tombeau d'Héloïse et d'Abélard.

A Montereau, R. 354 ; — à Sens, R. 354 ; — à Épernay, R. 374.

119 kil. *Pont-sur-Seine.* — *Église* du XIIe et du XVIe s. — *Château.* — *Souterrain.*

129 kil. *Romilly*, 5,050 h.

De Romilly à Épernay, R. 374.

133 kil. *Maizières.*

141 kil. *Mesgrigny.*

A Château-Thierry, par Sézanne et Montmirail, R. 378.

147 kil. *Saint-Mesmin.* — 152 kil. *Savières.* — 155 kil. *Payns.*

158 kil. *Saint-Lyé.* — 161 kil. *Barberey-Saint-Sulpice* (fromages renommés sous le nom de fromages de Troyes).

167 kil. **Troyes**, 38,113 h., ch.-l. du dép. de l'Aube, sur la Seine. — Fabr. de bonneterie, 18 filatures, charcuterie renommée. — **Églises** : **Cathédrale** (mon. hist.), restaurée, offrant tous les styles depuis le XIIIe jusqu'au XVIe s. Chœur, un des plus beaux de France, entouré de 5 chapelles rayonnantes. Magnifiques **vitraux** anciens (ceux du chœur datent du XIIIe s.) ; pierres tombales ; peintures sur bois (XVIIe s.), groupe en marbre (XVIe s.) ; *Vierge* par Simart ; émaux et ivoires précieux, dans le trésor. — **Saint-Urbain** (mon. hist., inachevé), chef-d'œuvre du XIIIe s. A l'intérieur : *verrières* en grisailles des XIIIe et XVe s. ; *piscine* du pape Urbain IV ; tombes gravées des XIVe, XVe et XVIe s. — *Saint-Remy* (tour du XIIe s. ; nef et portail de la fin du XIVe s., le reste du XVe ou du XVIe s.) ; flèche de 60 mèt. ; peintures sur bois du XVIe s. (sur la cloison de la sacristie) ; célèbre Christ, de Girardon, en bronze ; une *Madeleine repentante* (école italienne). — *Saint-Jean* (mon. hist.) ; tour du XIIe s. ; partie de la nef de la fin du XIVe s. ; le reste du XVIe s. ; maître-autel décoré d'un tableau de Mignard (*Baptême du Christ*) ; toiles de Girardon, vitraux remarquables du XVIe s. — *La Madeleine* (mon. hist. de la fin du XIIe s. et du XVIe) ; beaux vitraux du XVIe s., magnifique *jubé* de Jean de Gualde (1508). Dans le cimetière, remarquable porte d'entrée du XVIe s. — *Saint-Quentin* (XIe ou XIIe s., XIIIe et XVIe s.), transformée en brasserie. — *Notre-Dame de l'Ile* (XVe s.). — *Saint-Nizier* (mon. hist. du XVIe s.). Portail principal de la Renaissance. Portail S., style ogival. Verrières du XVIe s. (abside). Dans la sacristie, charmants petits panneaux peints. — *Saint-Martin ès Vignes* (XVIe et XVIIe s.) ; très-beaux vitraux et peintures sur bois du XVIe s. — *Saint-Nicolas* (style ogival du XVIe s., porche du XVIIe) ; beaux vitraux, peinture murale du XVIe s., jolie cuve baptismale de la Renaissance, chaire et 2 statues du Christ attribuées à Gentil. — *Saint-Pantaléon* (mon. hist.), XVIe et XVIIe s., moins le portail O. (XVIIIe s.). A l'intérieur : cal-

Digitized by Google

vaire; groupe lithochromique des saints Crépin et Crépinien, grisailles attribuées à Macadré; chaire, bas-reliefs par Simart; beaux retables. — *Chapelle de Saint-Gilles* (mon. hist., XVe s.), en bois (peintures sur bois). — *Église Saint-Frobert* (XVIe s.), servant d'atelier de carrosserie. — *Temple protestant.*

Hôtel de ville (1624-1670), dans la grande salle (rez-de-chaussée), beau médaillon, en marbre blanc, de Louis XIV, par Girardon. — *Hôtel-Dieu* (XVIIIe s.). Belle grille de 1758. — Ancienne *abbaye*, auj. orphelinat; beau *cloître* du XVIIe s. — Beau *lycée.* — *Halle au blé* et nouveau *marché couvert.* — *Archives.* — *Théâtre.* — *Musée*, 12,000 monnaies, objets antiques, peinture, sculpture (œuvre de Simart, 78 numéros reproduisant ses principaux ouvrages). — Nombreuses et riches collections particulières. — *Bibliothèque* (110,000 vol. et 2,427 manuscr.; fenêtres ornées de belles peintures sur verre par Linard-Gonthier. — Parmi les habitations privées, nous citerons les hôtels *de Vauluisant* (mon. hist. du XVIIIe s.), *de Mauray, de Chapelaines, de Mesgrigny, de Marisy, des Ursins*, et des *maisons* en bois (XVe et XVIe s.). — Jolies promenades; jardins anglais sur l'emplacement des anciens fossés.

De Troyes à Sens, R. 357; - - à Saint-Florentin, R. 358; — à Tonnerre, R. 359; — a Châtillon-sur-Seine, R. 360; — à Château-Thierry par Sézanne et Montmirail, — à Châlons, R. 375.

A dr., embrancheme Châtillon (R. 360); on fr la Seine.

175 kil. *Rouilly-Saint-I*

182 kil. *Lusigny*, 1,171 Pont sur la Barse.

189 kil. *Montiéramey; se* (mon. hist., XIIe et X portail roman, vitraux d s. — *Viaduc* sur la Barse

199 kil. *Vendeuvre-sur-* 1,942 h. — *Église Saint-P* XVIe s.; sculptures peint portail; *chaire* du XVIIIe s *tel* et *retable* du XVIe s.; ta sur bois; 2 belles verriè XVIe s. — *Église Saint-Jea* et XVIIe s.). — *Château* (X et XVIIe s.).

A Bar-sur-Seine, R. 362.

210 kil. *Jessains.*

(*Corresp.* pour (13 kil.) *Brie Château*, 1,886 h.; *église des* XVIe s., beaux vitraux; magi *château* (1780); *statue de Bonapa*

215 kil. *Arsonval-Jauco* Pont sur l'Aube.

221 kil. **Bar-sur-Aube,** h., ch.-l. d'arr., sur l (beau pont avec chapelle, x — *Église Saint-Maclou* (hist.), XIIe-XIVe s.; clocher tral en bois; sur le flan tour carrée du XIIIe s.; pi tumulaires du XVe et du X — *Église paroissiale* (hist.), XIIe-XIIIe s.; porche marquables; du côté du S. leries en bois du XVIe s.; s tures dans la *chapelle de gnerons.* — *Chapelle Saint-*

Digitized by Google

(XIIe-XIIIe s.). — *Hôpital Saint-Nicolas* (salle et chapelle du IIIe s.). — Pans de murs des anciennes *fortifications* et *fossés* (XIIIe s.), en partie comblés et remplacés par des *promenades*. — Au S., *chapelle de Sainte-Germaine*.

A Bar-sur-Seine, R. 362.

Six ponts sur l'Aube.

234 kil. *Clairvaux-sur-Aube*. — Célèbre monastère (XIIe et XVIIe s.) converti en *maison centrale de détention*.

On entre dans la Haute-Marne. — 240 kil. *Maranville*.

250 kil. *Bricon*, où se raccorde à dr. la ligne de Châtillon-sur-Seine.

257 kil. *Villiers-le-Sec*. — *Viaduc de Chaumont*, long de 600 mèt., haut de 50 mèt., 3 rangs d'arcades, à l'entrée duquel, à g., embranchement de Blesmes.

262 kil. **Chaumont-en-Bassigny**, 8,600 h., ch.-l. du dép. de la Haute-Marne. — **Église Saint-Jean-Baptiste** (mon. hist. des XIIIe-XVIe s.). Portails latéraux richement décorés; 2 tours aux flèches élancées. A l'intérieur, escalier tournant sculpté à jour; saint sépulcre (1460); tableau remarquable (*Décollation de saint Jean-Baptiste*); chaire et banc-d'œuvre de Bouchardon le père; *Saint Alexis*, d'Andrea del Sarto; *Arbre de Jessé*, sculpté en plein mur. — *Chapelle* (mon. hist.) *du collége, hôtel de la Préfecture* et *École normale*, modernes. — *Palais de Justice* (très-belle salle d'assises). — *Tour Hautefeuille*, reste du palais des comtes de Champagne (Xe s.). — Bel *hôtel de ville*. — *Hôpital* (1750). — *Musée* (Christ d'Albert Dürer; pierre tumulaire très-ancienne). — *Bibliothèque* (40,000 vol.). — *Promenades du Boulingrin* et *du fort Lamberl* (belle vue).

A Châtillon, R. 363; — à Blesmes, R. 376; — à Commercy, par Neufchâteau, R. 378.

274 kil. *Foulain*. — 2 tunnels. Site pittoresque.

287 kil. *Rolampont*.

297 kil. **Langres**, 9,632 h., ch.-l. d'arr., à 473 mèt., place de guerre de 1re cl., évêché. — Fabr. de coutellerie renommée. — *Cathédrale Saint-Mammès* (mon. hist.), fin du XIIe s. (grand portail refait en 1768); cannelures des pilastres et chapiteaux des colonnes imités de l'antique, 2 belles statues; salle du chapitre, galerie dite *cloître des Chanoines* (milieu du XIIIe s.) et fonts baptismaux en pierre (XIIIe s.); beau carrelage du XVIe s.; dans la magnifique chapelle du chapitre, 7 tableaux dont 2 de Tassel. — *Église Saint-Martin* (5 nefs; XIIIe, XVIe s. et moderne); clocher du XVIIIe s. (52 mèt. 60 c.). A l'intérieur, *Christ* sculpté sur bois, attribué à Gentil (XVIe s.). — *Porte gallo-romaine* (mon. hist.), enclavée dans les murailles de la ville. — *Porte des Moulins* (1647). — Vieux *remparts* (4,000 mèt. de développement) qui font le tour de la

Digitized by Google

ville. — *Citadelle* à huit bastions, construite sous Louis-Philippe. — *Maisons* de la Renaissance. — *Théâtre*. — *Musée*, dans l'ancienne *église St-Didier* (mon. hist.); antiquités gallo-romaines et de la Renaissance; 1,200 médailles; tableaux, entre autres plusieurs toiles de Ziégler. — *Bibliothèque*, 10,000 vol. — Promenades du *cours Rivot* et de *Blanche-Fontaine*. — A 5 kil. S., *sources de la Marne*, près d'une *grotte* dans laquelle, selon la tradition, Éponine aurait caché Sabinus.

A Dijon, R. 26; — à Châtillon et à Gray, R. 364.

Pont sur la Marne. — *Tunnel* de 1,380 mèt.

308 kil. *Chalindrey* (embranchement de Gray, R. 364). A (2 kil.) *Pailly*, magnifique *château* de la Renaissance. — *Viaduc* de 13 arches sur le Saulon. — *Tunnel de Torcenay* (1,800 m.). Vallée de l'Amance.

317 kil. *Hortes*.

324 kil. *Charmoy*.

328 kil. *La Ferté-sur-Amance*.

A Bourbonne-les-Bains, R. 380; — à Vittel et à Contrexéville, R. 381.

On entre dans la Haute-Saône.

336 kil. *Vitrey*, 932 h.

347 kil. *Jussey*, 3,022 h.; restes d'un *château*. — Pont sur la Saône.

De Jussey à Gray, R. 365.

354 kil. *Monthureux-lès-Boulay*. — 361 kil. *Port-d'Atelier*.

A Nancy, R. 382; — à Plombières, R. 389; — à Bains, R. 390; — à Luxeuil, R. 391.

370 kil. *Port-sur-Saône*, h. Découverte en 1861 d'u bitation gallo-romaine.

377 kil. *Vaivre*. A dr., branchement de Gray.

381 kil. **Vesoul**, 7,716 h l. du dép. de la Haute-S sur le Durgeon, à 235 mè pied de la montagne Motte (452 mèt.; statue Vierge). — *Église* de 17 *Préfecture* (1822). — *Pala justice* (XVIIIe s.). — *Musé chéologique*. — *Promena*

De Vesoul à Besançon, R. 3(Gray, R. 382; — à Monthéli 366; — à Nancy, par Épinal, R

Ponts sur la Colombine Durgeon. — 389 kil. *Colon*

393 kil. *Creveney*. — Pon la Colombine. Tunnel d mèt.

403 kil. *Genevreuille*. — ne des Vosges au N.-E.

411 kil. **Lure**, 3,555 h., d'arr. — *Sous-préfecture* s.). — *Hôtel de ville* et *de justice* dans un édifi 1836. — *Font-de-Lure*, g très-profond. — *Fontain Saint-Desle*. — A 2 kil., *fon aux Chartrons*. — *Prom du mont Chatoy*.

A Montbéliard, R. 367; — à me-les-Dames, par Villersex 368; — à Luxeuil, R. 391.

On franchit l'Ognon.

422 kil. *Ronchamp*, 3,00 usines. — A g., on voit le *lons de Servance* et *d'Als*

428 kil. *Champagney*, 4,9 mines de houille. — Pont Rahin. — *Tunnel* de 1,250

Digitized by Google

— On pénètre sur le territoire de Belfort. — 436 kil. *Bas-Évette.*

415 kil. Belfort, 8,050 h., autrefois ch.-l. d'arr. du Haut-Rhin, place forte de 1re cl., sur la Savoureuse, défend le passage ouvert entre les Vosges et le Jura et appelé *trouée de Belfort.* — *Église Saint-Denis*, XVIIIe s. — *Pont* en pierre; beau *quai;* promenade de la ville; jolie *fontaine.* — *Fortifications* importantes, élevées en 1687 par Vauban; portes du XVIIe s., restaurées; *citadelle* à triple enceinte; vaste *camp retranché* pour 20,000 hommes. Belfort est en outre défendue par les *forts de la Miotte* et *de Justice*, le nouveau *fort des Barres* et celui *des Hautes-Perches*, qui fut pris par le général allemand Treskow, pendant le siége mémorable que le colonel Denfert soutint depuis le 2 novembre 1870 jusqu'au 15 février 1871. A cette date, la garnison évacua, avec armes et bagages, la ville à moitié détruite.

De Belfort à Besançon, R. 31; — à Bollwiller, par Thann, R. 400.

Pont sur la Savoureuse. — 449 kil. *Chèvremont.* On entre en Alsace.

457 kil. *Montreux-le-Vieux.* — On suit le canal du Rhône au Rhin. — *Viaduc* d'où l'on aperçoit la forêt Noire. — *Viaduc* courbe *de Rœsbœchel*, 389 mèt. 65 c. de long., 20 mèt. de haut, 28 arches. — Autre *viaduc* (493 mèt. de long, 23 mèt. 90 de haut, 42 arches de 8 mèt. 60). — 463 kil. *Dannemarie*, 1,146 h. — *Viaduc* de 55 arches. — Ponts sur l'Ill.

473 kil. Altkirch, 3,193 h. — *Église* romane, de 1844-1850; clocher élégant; *Assomption* par G. Dauphin. — *Mairie;* fontaine dans le style du XVe s., sur la place. — *Ancien palais de justice.* — *Halle au blé.* — *Hospice de Saint-Morand.*

Pont sur l'Ill. — 482 kil. *Illfurth.* — 486 kil. *Zillisheim.*

491 kil. Mulhouse (en allem. Mülhausen), 58,773 h., ch.-l. d'arr. avant la guerre, entre les Vosges et le Rhin, sur l'Ill et le canal du Rhône au Rhin, qui y forme un magnifique *bassin.*

Nouvelle *église catholique*, style ogival du XIIIe s.; beaux vitraux de M. Maréchal; portail surmonté d'un clocher. — Nouveau *temple protestant*, style ogival du XIVe s. — *Synagogue* bâtie en grès rose des Vosges, dans le style asiatique. — *Hôtel de ville* de 1551-1553, restauré en 1846; escalier curieux; belles peintures allégoriques. Dans la grande salle, écussons des bourgmestres de Mulhouse. — 2 *tours*, restes des fortifications — Riches *villas* aux environs. — Sur la *place Lambert*, monument élevé à l'astronome Lambert. — *Théâtre.* — *Musée industriel* d'étoffes imprimées, sur la *place de la Bourse*, qui figure un triangle encadré par 3 rangées de maisons à arcades; la base du triangle est formée par le bâtiment de la Société

Digitized by Google

industrielle de Mulhouse. — *Cités ouvrières* remarquables, sur le principal bras canalisé de l'Ill, organisées en 1853 par la *Société mulhousienne des cités ouvrières ;* l'ancienne et la nouvelle cité renferment 692 maisons. — Nombreuses institutions de bienfaisance. — *Promenade* du *Tannenwald*, colline couverte de jardins et de villas, hors de Mulhouse. — *Industrie et commerce :* 30,000 ouvriers, nombreuses manufactures de toiles peintes, de mousselines et d'étoffes de laine imprimées, fabriques de toiles de coton, de mousselines, de draps, etc. Construction de machines, fonderies, gravure pour l'impression, lithographie, fabriques de produits chimiques, beaux établissements d'horticulture.

A Strasbourg et à Bâle, R. 369 ; — à Épinal, par Thann et Remiremont, R. 385.

ROUTE 352.

DE MEAUX A MELUN

56 kil. — Route de poste.

7 kil. *Quincy-Ségy*. Vallée du Grand-Morin. — Au delà de *Saint-Germain-lès-Couilly*, on atteint l'aub. de la *Belle-Idée*. — On croise le chemin de fer de Paris à Coulommiers, près de la station de Marles.

37 kil. *Chaumes*. On croise l'Yères et le chemin de fer de Paris à Mulhouse (R. 351).

3 kil. Melun (R. 1).

ROUTE 353.

DE NANGIS A MONTEREAU

24 kil. — Route de voitures.

6 kil. *Valjouan*. — 9 kil. *Villeneuve-les-Bordes*.

17 kil. *Salins*.

24 kil. Montereau (R. 1).

ROUTE 354.

DE NOGENT-SUR-SEINE A MONTEREAU

44 kil. — Chemin de fer. — Trajet en 1 h. 45 min. — 1re cl., 6 fr. 55 c. 2e cl., 5 fr.; 3e cl., 3 fr. 75 c.

15 kil. Flamboin (R. 351, en sens inverse). A dr. ligne de Mulhouse à Paris.

21 kil. *Les Ormes*.

24 kil. *Vimpelles ;* belle *tour* avec flèche (XVIe s.), accolée à une *église* des XIIIe et XVIe s.; château du *Grand-Hôtel*, transformé en ferme ; *pont*.

32 kil. *Châtenay-sur-Seine*. — On franchit la Seine et l'Yonne.

44 kil. Montereau (R. 1).

ROUTE 355.

DE BRAY A PONT-SUR-YONNE

15 kil. — Route de voitures.

Après avoir laissé sur la dr., à *Monceaux-lès-Bray*, la route de Montereau, on dépasse à dr. *Avigny*, à g. *Montigny-le-Guesdier*, puis on entre dans le dép. de l'Yonne. — 8 kil. A g., chemin de *Sergines*, 1,237 h.

15 kil. Pont-sur-Yonne (R. 1).

Digitized by Google

ROUTE 356.

DE NOGENT-SUR-SEINE A SENS

44 kil. — Route de voitures.

On suit pendant 7 kil. env. la route de Bray (R. 351), qu'on laisse ensuite à dr., près de *Courceroy* (église du XIIe s.).

13 kil. *La Borde.* — 17 kil. *La Louptière.* — Au delà du *Plessis-Gatelblé* (église, XIIe et XVIe s.), on entre dans le dép. de l'Yonne.

20 kil. *Sognes* (église des XIe et XVe s., crypte du Xe ou du XIe s.). — 24 kil. *Grange-le-Bocage.*

29 kil. *Thorigny* (église du XVe s., tableaux remarquables). — A dr. chemin de *Fleurigny* (église du XIIe s., château de la Renaissance : admirables vitraux dans la chapelle).

37 kil. *Soucy.* — 42 kil. *Saint-Clément.* On croise le chemin de fer de Châlons à Orléans.

44 kil. Sens (R. 1).

ROUTE 357.

DE SENS A TROYES

55 kil. — Route de poste et chemin de fer en construction. Serv. de corresp. de Sens à Villeneuve-l'Archevêque : 2 fr. 50 c., 2 fr. et 1 fr. 50 c.

5 kil. *Mâlay-le-Grand.* — 8 kil. *Mâlay-le-Roi.* — 13 kil. *Pont-sur-Vanne.* — 16 kil. *Chigy.*

19 kil. *Foissy.*

22 kil. *Molinons.*

24 kil. Villeneuve-l'Archevêque (R. 1). — 27 kil. *Bagneaux.* On entre dans le dép. de l'Aube.

28 kil. *Vulaines.*

32 kil. *Saint-Benoît.*

38 kil. *Villemaur* (église des XIIe, XIIIe et XVIe s. : magnifique *jubé* en bois, mon. h., XVIe s.).

44 kil. *Estissac*, 1,893 h.

49 kil. *Fontvannes.*

60 kil. *La Rivière de Corps.*

64 kil. Troyes (R. 351).

ROUTE 358.

DE SAINT-FLORENTIN A TROYES

46 kil. — Route de poste.

6 kil. *Neuvy-Sautour* (église remarquable : *portail* du XVIe s., mon. hist.). — 8 kil. *Lasson.* On passe dans le dép. de l'Aube.

13 kil. *Villeneuve-au-Chemin.*

18 kil. *Auxon*, v. à 8 kil. duquel se trouve *Ervy-le-Châtel*, 1,648 h., sur l'Armance (*église* des XVe et XVIe s., mon. hist.). — A g. forêt d'Othe.

26 kil. *Sommeval.*

31 kil. *Bouilly*, 767 h.

40 kil. *Saint-Germain.* — On aperçoit sur la g. *Saint-André* (église du XVIe s. : beau *portail*, mon. hist.; ancienne abbaye, aujourd'hui propriété particulière), puis on croise le chemin de fer.

46 kil. Troyes (R. 351).

ROUTE 359.

DE TONNERRE A TROYES

PAR CHAOURCE.

51 kil. — Route de voitures. — Serv de corresp. : 3 fr. 50 c.

L'Armançon franchi, on entre dans le dép. de l'Aube.

Digitized by Google

10 kil. *Coussegrey*. — 13 kil. *Prusy*. — 16 kil. *Vallières*.

19 kil. *Cussangy*.

24 kil. *Chaource*, 1,546 h.; *maisons* du XVe s.; *haloirs* du XIIIe s.; belle *église* des XIIe et XVIe s. (mon. hist.). — On traverse les forêts de Chaource et d'Aumont.

37 kil. *Les Bordes*. — 42 kil. *Buchères*. — 46 kil. *Brévian-des*. — On croise le chemin de fer.

51 kil. Troyes (R. 351).

ROUTE 360.

DE TROYES A CHATILLON-SUR-SEINE

PAR BAR-SUR-SEINE.

67 kil. — Chemin de fer. — Trajet en 2 h. 45 min., 3 h. 40 min. et 2 h. 28 min. — 1re cl., 8 fr. 25 c.; 2e cl., 6 fr. 20 c.; 3e cl., 4 fr. 55 c.

La ligne de Châtillon se détache de celle de Mulhouse (R., 351), près de Saint-Julien.

9 kil. *Maisons-Blanches-Verrières*. — 14 kil. *Clerey*.

17 kil. *Saint-Parres-les-Vaudes*. *Église* des XIIe et XVIe s.; vitraux du XVIe s.

22 kil. *Fouchères-Vaux*, où l'on croise la Seine. Dans l'église (XIIe s.), *chapelle sépulcrale* (mon. hist., XVIe s.).

25 kil. *Courtenot-Lenclos*. *Église* du XIIe s.

32 kil. **Bar-sur-Seine**, 2,798 h., ch.-l. d'arr., entre la Seine (pont fort ancien) et une haute colline. — *Église* des XVIe-XVIIe s.; beaux vitraux. — Chapelle de la *commanderie d'Avaleur*, XIIe s. — *Maisons* du XVIe s. — Dé de l'ancien *château*; *porte Châtillon*. — Au S.-O., dan forêt, chapelle de *N.-D.-Chêne*, pèlerinage.

A Tonnerre, R. 361; — à Bar-Aube, R. 362.

On traverse 2 fois la Sein

37 kil. *Polisot*. — On cr de nouveau le fleuve. — 43 *Gyé-sur-Seine*. — Pont su Seine. — 50 kil. *Plaines*. — sur le fleuve.

52 kil. *Mussy-sur-Seine*, 1 h.; *église* (mon. hist.) des et XVIe s.; vitraux des XIV XVIe s.; tombeau du XIVe s On entre dans la Côte-d'Or.

58 kil. *Pothières*. — A avoir traversé la Seine, la se raccorde avec la ligne Nuits-sous-Ravières à Châtil

61 kil. Sainte-Colombe (F

67 kil. Châtillon (R. 9).

ROUTE 361.

DE TONNERRE A BAR-SUR-SEINE

47 kil. — Route de voiture

On croise le chemin de l'Armançon et le canal de B gogne.

7 kil. *Saint-Martin*. — traverse *Rugny* et *Villon*. - kil. *Arthonnay*. On entre l'Aube. — 23 kil. *Channes*.

27 kil. *Beauvoir*.

33 kil. *Les Riceys*, 2,957 sur la Laignes, au pied d côte de *Champon* (312 d'alt.), divisés en *Ricey-* (église du XVIe s.), *Ricey-H*

Digitized by Google

rive (église du XVIe s.) et *Ricey-Bas* (*église*, mon. hist. du XVIe s.). — *Maisons* du XVIe s.

40 kil. Polisy (R. 360), où l'on traverse la Laignes et la Seine, rivière que l'on franchit de nouveau au delà de

45 kil. *Merrey*.

47 kil. Bar-sur-Seine (R. 360).

ROUTE 362.

DE BAR-SUR-SEINE A BAR-SUR-AUBE

40 kil. — Route de voitures de Bar-sur-Seine à la station de Vendeuvre. — Chemin de fer de Vendeuvre à Bar-sur-Aube (22 kil.). Trajet en 33 min., 40 min. et 52 min. 1re cl., 2 fr. 70 c.; 2e cl., 2 fr. 05 c.; 3e cl., 1 fr. 50 c.

On croise la Seine et le chemin de fer. — 8 kil. *Magnant*.

12 kil. *Thieffrain*.

18 kil. Vendeuvre, et 22 kil. de Vendeuvre à (40 kil.) Bar-sur-Aube (R. 351).

ROUTE 363.

DE CHATILLON-SUR-SEINE A CHAUMONT

56 kil. — Chemin de fer. — Trajet en 3 h. et 2 h. 30 min. 1re cl., 6 fr. 85 c.; 2e cl., 5 fr. 15 c.; 3e cl., 3 fr. 75 c.

On franchit l'Ource.

9 kil. *Brion-sur-Ource* (beau pont de 10 arches, sur l'Ource, 1780). — 15 kil. *Courban*. — On traverse l'Aube.

21 kil. *Veuxaulles*. — On entre dans le dép. de la Haute-Marne. — 29 kil. *Latrecey*.

36 kil. *Châteauvillain*, 1,552 h.; restes d'un château fort. — A l'E., forêt de Châteauvillain et d'Arc.

La ligne de Châtillon-sur-Seine à Chaumont se raccorde, à (44 kil.) Bricon, avec la ligne de Paris à Mulhouse (R. 351).

56 kil. Chaumont (R. 351).

ROUTE 364.

DE CHATILLON A GRAY

PAR LANGRES.

DE CHATILLON A LANGRES

67 kil. — Chemin de fer de Châtillon à Veuxaulles. Trajet en 1 h. 8 min., en 5¼ min. et 1 h. 1re cl., 2 fr. 55 c.; 2e cl., 1 fr. 90 c; 3e cl., 1 fr. 40 c. — Route de voitures de Veuxaulles à Langres. Serv. de corresp. jusqu'à Arc-en-Barrois : 1 fr. et 50 c.

21 kil. Veuxaulles (R. 363). — 1 kil. (de Veuxaulles) *Boudreville*, où l'on franchit l'Aube. Laissant à g. la route de Chaumont, on entre dans la Haute-Marne. — 5 kil. *Dancevoir*.

17 kil. *Arc-en-Barrois*, 1,253 h.; *châteaux*. — Bois de *Marac*.

36 kil. *Beauchemin*.

41 kil. *Humes*.

46 kil. (67 kil. de Châtillon) Langres (R. 351).

DE LANGRES A GRAY

91 kil. — Chemin de fer. — Trajet en 2 h. 20 min. — 1re cl., 11 fr. 25 c.; 2e cl., 8 fr. 40 c.; 3e cl., 6 fr. 15 c.

46 kil. Chalindrey (R. 351). A g. chemin de fer de Paris à Mulhouse.

59 kil. *Maâtz*. On entre da-

Digitized by Google

la Haute-Saône, et plus loin on franchit le Salon.

71 kil. *Champlitte*, 2,740 h.; *hôtel de ville* (ancien château); *château* du XVIe s.

81 kil. *Oyrières*.

91 kil. **Gray**, 6,965 h., ch.-l. d'arr., petit port sur la Saône. — *Église* du style de la Renaissance; beau portail (1863); tableaux. — Restes des *cloîtres des Cordeliers*. — *Hôtel de ville*, de construction espagnole (1568). — *Hôtel-Dieu*. — *Moulin Tramoy* (24 paires de meules). — *Pont* de 14 arches (XIIIe s.); *pont* suspendu. — *Quais*. — *Place du Quartier*. — *Promenade de l'Allée des Capucins*.

De Gray à Dijon, R. 27; — à Besançon, R. 29; — à Jussey, R. 365; — à Nancy, par Vesoul et Épinal, R. 382.

ROUTE 365.

DE JUSSEY A GRAY

51 kil. Route de voitures de Jussey à la station d'Autet. Service de voitures de Lavoncourt à Autet : 65 c. — Chemin de fer d'Autet à Gray (R. 382).

On traverse la Loujeotte, près de *Gevigney* (à g.).

7 kil. *Augicourt*.

14 kil. *Combeaufontaine*, 708 h. (dans l'église, 2 tableaux remarquables).

22 kil. *Vauconcourt*. — Ponts sur la Courgeonne. — 27 kil. *Lavoncourt* (château seigneurial). — 32 kil. *Membrey* (restes d'une *construction romaine*, mon. hist.). — 33 kil. *Vaite*.

39 kil. *Dampierre-sur-Salon*, 1,146 h.; vestiges d'un ch du XIe s.; puits intermit des *Abîmes*.

35 kil. Autet, et 16 kil. d tet à (51 kil.) Gray (R. 382)

51 kil. Gray (R. 364).

ROUTE 366.

DE VESOUL A MONTBÉLI

61 kil. — Chemin de fer de Ves la station de Vallerois-le-Boi 30). — Route de voitures de V rois à Montbéliard.

14 kil. Station de Valleroi Bois (R. 30, en sens inverse On passe à *Baslières* pour joindre, près des *Pateys* (à la route de Vesoul à Montbél par Villersexel.

22 kil. *Esprels*. — 24 kil. *trey-le-Vay*, sur l'Ognon, on remonte la rive dr.

26 kil. *Moimay*. — On fran la rivière à

29 kil. Villersexel (R. 368 31 kil. *Villers-la-Ville*. — 33 *Villargent*. — 35 kil. *Saint-J jeux*. — 38 kil. *Vellechevr*

41 kil. *Secenans*. — 42 *Crevans*. — 44 kil. *Corcelle* 46 kil. *Convillars*. — On p dans le dép. du Doubs.

49 kil. *Arcey*. — 52 kil. *S te-Marie*. — 55 kil. *Présente lers*. — 57 kil. *Dung*.

61 kil. Montbéliard (R. 31).

ROUTE 367.

DE LURE A MONTBÉLIAR

55 kil. — Route de voitures.

On croise le chemin de f

Digitized by Google

puis l'Ognon; à g. route de Mulhouse. — 5 kil. *Roye.*

9 kil. *Lyoffans.* — 15 kil. *Belverne.* — 24 kil. *Couthenans.* — 27 kil. Héricourt, et 8 kil. d'Héricourt à (35 kil.) Montbéliard (R. 31).

ROUTE 368.

DE LURE A BAUME-LES-DAMES

PAR VILLERSEXEL.

46 kil. — Route de voitures.

On croise le chemin de fer; à g. route de Montbéliard (R. 367). On suit la rive dr. de l'Ognon, et l'on croise la Reigne.

7 kil. *Vy-lès-Lure.* — 12 kil. On prend à g. un chemin qui longe l'Ognon.

18 kil. *Villersexel*, 1,139 h. (usines à fer; château du XVIIe s.). Le 9 janvier 1871, la position de Villersexel, où le général de Werder s'était soigneusement établi, fut attaquée par le général Bourbaki. Après un combat de plus de 9 h., le village resta aux Français.

A Vesoul et à Montbéliard, R. 366.

Après avoir franchi deux affluents de l'Ognon, on entre dans le dép. du Doubs.

25 kil. *Cubrial.*

27 kil. *Cuse.*

30 kil. Rougemont (R. 31). — 33 kil. *Gouhelans.* — 35 kil. *Romain.* — 36 kil. *Mésandans.*

42 kil. *Autechaux.*

46 k. Baume-les-Dames (R. 31).

ROUTE 369.

DE STRASBOURG A BALE

PAR COLMAR ET MULHOUSE

143 kil. — Chemin de fer. — Trajet en 3 h. 20 min. par trains express; en 4 h. 45 min. par trains omnibus. — 1re cl., 16 fr.; 2e cl., 12 fr.; 3e cl., 7 fr. 80 c.

A 1 kil. environ à l'E. de Strasbourg, la ligne de Bâle se détache à g. de celle de Paris et suit, vers le S., la belle et riche vallée de l'Alsace, formée par une plaine longue de 140 kil., entre les Vosges, à dr., et le Rhin qui coule à g., à une distance moyenne de 24 kil. — A g., *Ostwald*, colonie pénitentiaire,

10 kil. *Geispolsheim*, 2,288 h.

14 kil. *Fegersheim.*

17 kil. *Limersheim.*

22 kil. *Erstein*, 3,899 h., sur l'Ill. — 25 kil. *Matzenheim.* A 4 kil., *bains d'Holtzbad.*

28 kil. *Benfeld*, 2,757 h.

34 kil. *Kogenheim.*

38 kil. *Ebersheim.*

[Un peu plus loin, à g., au delà de l'Ill, *Ebermünster; église* du XVIIIe s., avec 3 clochers en forme de minarets, *fresques*, belles *orgues*, *confessionnaux* sculptés, etc.— A 6 kil., *Dambach*, V. à 1 h. de laquelle s'élève le *château de Bernstein.*]

46 kil. **Schlestadt**, ch.-l. d'arr. avant la guerre, place forte, V. de 10,010 h., sur l'Ill, à 5 kil. des Vosges et à 10 kil. du Rhin. On y entre par 3 portes fortifiées. — *Églises :* **Saint-Georges** (mon. hist. des XIIIe-XVIe s.), restaurée; tour élégante, haute de 59 mèt. A l'intérieur : belle

Digitized by Google

chaire, dans le style du XVIe s.; beaux vitraux de la fin du XVe s.; crypte. — *Sainte-Foy* (mon. hist. du XIe s.), 3 tours, dont une octogonale (XIIe s.), à la croisée; intérieur d'un grand caractère, peintures bizarres, chaire et boiseries du XVIIIe s. — Maison dite *hôtel des Monnaies.* — Ancienne *grande boucherie.* — *Tour de l'Horloge* ou *fausse porte*, reste des anciennes fortifications (grosse tour carrée surmontée d'une galerie et flanquée de 4 tourelles). — Nef gothique, aiguille délicatement sculptée et portail de l'*église des Récollets.* — *Collége*, ancienne commanderie de Malte. — *Arsenal Sainte-Barbe*, avec pignon crénelé. — *Hôpital* civil et militaire. — *Casernes; prison.* — *Hôtel de ville.* — *Maison* de la Renaissance; *maisons* anciennes. — *Promenade.*

A Saint-Dié, par Sainte-Marie-aux-Mines, R. 393.

49 kil. *Saint-Hippolyte.* — Excursion (3 h. de marche) aux importantes ruines du **château de Hohenkœnigsbourg** (XVe s.): grande *salle*, caves voûtées, *tours*, *donjon*, vastes *terrasses*, vue magnifique sur l'Alsace.

55 kil. **Ribeauvillé**, 7,146 h. — *Église Saint-Grégoire* (1284-1475). — Le *couvent des Augustins* (1776) appartient aux sœurs de la Providence (église du XIIIe s., remaniée). — Ancien *hospice* (XVIe et XVIIIe s.) dont l'église sert de *halle au blé.* — *Tour de la Boucherie.* — *Fontaine* sculptée *de la place du Marché* (1536). — *Fontaine de la place de la Jauge* (*statue* allégorique de Ribeauvillé). — Restes du *mur des païens*, construction antique dont les débris s'étendent sur un espace de 8 kil. — Promenade de *Herrengarten.* — Ruines de *Notre-Dame-de-Dusenbach*, pèlerinage. — Ruines de trois châteaux : le *Rappolstein* (tour), le *Girsberg* et le *Saint-Ulrich* (XIIIe s.).

58 kil. *Ostheim.*

62 kil. *Bennwhir.*

68 kil. **Colmar**, autrefois ch.-l. du dép. du Haut-Rhin, V. de 23,669 h., sur la Lauch, la Fecht et un embranchement du canal du Rhône au Rhin. — *Église de Saint-Martin* (mon. hist., XIIIe-XIVe s.), du style ogival allemand (façade décorée de deux tours; très-belle vue du sommet de la tour du S., qui est seule achevée (escalier de 303 marches); dans la sacristie, tableau de Martin Schœn, *la Vierge et l'Enfant Jésus;* restes de magnifiques verrières. — Ancien couvent des Dominicains (XIIIe s.), occupé par la gendarmerie; l'*église* sert de halle au blé. — Ancien *couvent des dominicaines*, appelé les *Unterlinden* (XIIIe s.; église et très-beau *cloître*, mon. hist.), où sont installés le *Musée* (346 tableaux, la plupart de l'école allemande; objets d'art du moyen âge, mosaïque gallo-romaine du IIIe ou IVe s., formant le pavage du chœur de l'église; *musée archéologique* et *mu-*

Digitized by Google

sée d'histoire naturelle ; médaillier de 12,400 monnaies) et la *Bibliothèque* (50,000 vol., 600 manuscr.), renfermant, entre autres curiosités, la première Bible imprimée en allemand, à Strasbourg, par Eggenstein, en 1466, et un *Math. de Cracovia, Tractatus rationis et conscientiæ*, que l'on croit avoir été imprimé par Gutenberg lui-même. — *Maison* du XIIe s. et *statue* de Martin Schœngauer, par M. Bartholdi. — Ancienne *douane*, construction civile du moyen âge. — Admirable *balcon de la police* (Renaissance allemande). — *Palais de justice*, style du XVIIIe s. (quelques parties curieuses et très-antérieures). — *Synagogue* (1843). — *Théâtre*. — *Casernes* de cavalerie. — *Maisons* des XVe et XVIe s. — Nouvelle *préfecture*, en face de la belle promenade du *Champ de Mars* (*statues* en bronze du *général Rapp* et de l'*amiral Bruat*). — Très-beau *lycée*, construit par les jésuites (XVIIIe s.). — A côté du *musée*, *statue*, en pierre, de *Pfeffel*, par Friederich. — *Promenades* sur l'emplacement des fortifications.

[Excursions : dans la vallée de *Fréland*, au *lac Blanc*, au *lac Noir* et au *lac de Daaren* ; — dans la vallée de Munster (*établissement d'eaux thermales de Soultzbach*, ana ogues aux eaux de Seltz) ; — aux châteaux *de Wasserbourg*, *de Hohhalstatt*, *de Haneck* et *de Schrankenfels* ; — à 14 kil.) Notre-Dame des Trois-Épis (serv. de voit. pendant l'été à l'hôt. de Thann).]

De Colmar à Remiremont, par Munster et Gérardmer, R. 388; — à Saint-Dié, par Fraite, R. 394 ; — à Fribourg, R. 398.

72 kil. *Eguisheim*. — Ruines des trois *tours d'Eguisheim*.

75 kil. *Herrlisheim* (château), sur la Lauch, que l'on franchit. — A dr., *Gueberschwihr* (belle *église*, mon. hist. du XIe s.) et *Pfaffenheim* (*clocher* de l'ancienne église, mon. hist.), dominé par le *Schauenberg* (742 mèt.), pèlerinage.

81 kil. *Rouffach*, 3,517 h., sur la Lauch. — *Église* (mon. hist., XIe-XVe s.) ; beaux escaliers ; fonts baptismaux. — A l'*hôtel de ville*, *buste* du maréchal Lefebvre, par David (d'Angers).

[*Corresp.* pour (7 kil.) **Soultzmatt**, 2,693 h. — *Établissement de bains* d'eau minérale ; 11 sources.]

87 kil. *Merxheim*.

94 kil. *Bollwiller*.

[*Corresp.* pour (9 kil.) *Ensisheim*, 3,847 h. ; collége des jésuites, transformé en maison de détention ; *hôtel de ville* du XVIe s. ; maisons des XVe et XVIe s.]

De Bollwiller à Guebwiller, par Soultz, R. 399 ; — à Belfort, par Thann, R. 400.

98 kil. *Wittelsheim*. A dr., embranchement de Thann.

105 kil. *Lutterbach*.

A Épinal, par Thann et Remiremont, R. 585.

Pont sur la Doller.

108 kil. *Dornach*, 3,981 h. ; manufactures de toiles peintes de MM. Dollfus-Mieg et blanchisserie (1,700 ouvriers).

111 kil. Mulhouse (R. 551). — 116 kil. *Rixheim* (manufacture

Digitized by Google

de papiers peints). — *Forêt de la Hart* (15,572 hect.).

118 kil. *Habsheim*, 2,073 h. — 127 kil. *Sierentz*. — 131 kil. *Bartenheim*. — 138 kil. *Saint-Louis*. — A 2 kil., sur la rive g. du Rhin, *Huningue*, illustrée en 1815 par la défense héroïque du général Barbanègre. — On entre en Suisse.

145 kil. Bâle (*V.* les *Vosges et Ardennes* ou les *Bords du Rhin illustrés*, par AD. JOANNE).

ROUTE 370.

DE PARIS A COULOMMIERS

72 kil. — Chemin de fer. — Trajet en 2 h. 35 min. et 2 h. 10 min. — 1re cl., 8 fr. 25 c.; 2e cl., 6 fr. 15 c.; 3e cl., 4 fr. 45 c.

39 kil. Gretz-Armainvilliers (R. 351). A dr., ligne de Mulhouse.

41 kil. *Tournan*, 1,682 h. *Châteaux de Combreux* et *d'Armainvilliers*.

49 kil. *Marles*. — On traverse la forêt de Crécy. — 56 kil. *Mortcerf*. Vallée du Grand-Morin. — 62 kil. *Guérard* (beau *château*). Ruines pittoresques du monastère de *la Celle*.

65 kil. *Faremoûtiers-Pommeuse*. — Pont sur l'Aubetin.

69 kil. *Mouroux*. Beau *retable* dans l'église du XIIIe s.

72 kil. **Coulommiers**, 4,334 h., ch.-l. d'arr., sur le Grand-Morin. — *Église Saint-Denis* (XIe, XIIIe et XVIe s.); vitraux du XVIe s. — *Église des Capucins*, XVIIe s., élevée au culte; chapelle basse, décorée de colonnes et de bas-reliefs en terre cuite. — *Hôtel de ville*, dans l'ancien hospice de la Charité (XVIIe s.), ainsi que la *mairie* et la justice de paix. — *Musée* d'antiquités locales. — *Palais de justice* (1865). — Ruines du *château* (XVIIe s.). — Sur une colline, *commanderie de l'Hôpital*, XVIe s. (ferme). — Promenades dans la vallée du Morin. — A *Pomollain*, chapelle de *Sainte-Marguerite* (1220). — Commerce de fromages de Brie.

ROUTE 371.

DE PARIS A PROVINS

95 kil. — Chemin de fer. — Trajet en 2 h. 25 min. et en 3 h. 12 min. — 1re cl., 10 fr. 75 c.; 2e cl., 8 fr.; 3e cl., 5 fr. 75 c.

89 kil. Longueville (R. 351).

95 kil. **Provins**, ch.-l. d'arr., V. de 7,277 h., sur le Duretin et la Voulzie. — Ruines de l'ancienne *enceinte* (XIIIe s.) flanquée de tours. La partie la plus curieuse est celle qui entoure la ville haute, où se trouvent aussi plusieurs monuments très-intéressants par leur antiquité. C'est là que s'élève la *tour aux Prisonniers* (mon. hist.), donjon octogonal du XIIe s., flanqué de tourelles et renforcé d'un mur d'enceinte par les Anglais au XVe s. — La *porte Saint-Jean* est une des mieux conservées; la *tour aux Engins* servait autrefois d'arsenal. — L'*église de Saint-Quiriace*, commencée en 1160, se fait remarquer par la majestueuse simplicité de ses dispositions intérieures. Le trésor conserve les ornements

Digitized by Google

pontificaux de saint Edme, archevêque de Cantorbéry. — *Église de Saint-Ayoul* (mon. hist.), ornée d'un portail avec des statues du XIIe s.; tableau de Stella; 3 statues du XVIe s. — Tour de *Notre-Dame-du-Val* (XIVe s.). — *Église Sainte-Croix* (mon. hist.), des XIIIe, XVe et XVIe s.; 5 nefs, bénitier curieux; baptistère orné de bas-reliefs; copie de Jouvenet; tableau attribué à Lesueur; verrières du XVIe s. — Ancien couvent des Cordeliers (XIIIe s.), servant de *palais de justice*. — *Palais des comtes de Champagne* (auj. *collége communal*). — Sur la place du Châtel, *maisons* anciennes. — *Grange aux dimes* (XIIIe s., mon. hist.), où la ville se propose d'installer un musée. — Le *caveau du Saint-Esprit*, débris de l'ancien hôtel du Saint-Esprit, s'ouvre auprès du *puits salé*. — *Hôpital général*, ancien couvent, en partie du XIIIe s.; restes d'un *cloître* et ancienne salle capitulaire. — *Hôtel Vauluisant* (XIIIe s.). — *Maisons* anciennes. — En face de l'hôpital, fontaine à vasque du XIIe ou du XIIIe s. — *Source minérale* froide (7 à 8°), carbonatée calcaire, ferrugineuse, gazeuse (débit en 24 h., 336 hectolitres).

ROUTE 372.

DE PARIS A BRIE-COMTE-ROBERT

PAR LA VARENNE-SAINT-MAUR ET VINCENNES

33 kil. Chemin de fer de Paris à Sucy-en-Brie Trajet en 55 min. 1re cl., 1 fr. 45 c.; 2e cl., 1 fr. 10 c. Route de voitures et chemin de fer en construction de Sucy à Brie (13 kil.) : serv. de corresp. de Sucy à Boissy-Saint-Léger : 30 c.

3 kil. *Bel-Air*. — On croise le chemin de fer de ceinture.

5 kil. *Saint-Mandé*.

6 kil. **Vincennes**, V. de 17,064 h. — Célèbre **château fort**, reconstruit en 1183, puis sous les premiers Valois, restauré au XVIe et au XVIIe s., enfin de 1832 à 1852. Le donjon a 52 mèt. de haut. Salle d'armes de 1819 (armes pour 120,000 hommes) : les casemates datent du règne de Louis-Philippe. La *chapelle* (1379), restaurée, se fait remarquer par la légèreté et l'élégance de ses voûtes; dans l'ancienne sacristie, *monument* élevé au duc d'Enghien.

Hôpital militaire (1858) couvrant 60,000 mèt. carrés. — Presque en face, petite *chapelle* érigée en 1858.

Le **bois de Vincennes** (100 hect.), transformé et agrandi depuis 1857, possède 40 kil. d'allées larges de 4 à 8 mèt., et 15 kil. de sentiers larges de 2 mètres. Nous signalerons les lacs *des Minimes* (cascade), *de Gravelle*, *de Saint-Mandé*, *de Charenton*; une *pyramide* (1734); le *tir national*; le *polygone* de l'artillerie; l'*hippodrome* (1863); la *ferme d'Essai*; les redoutes *de la Faisanderie* et *de Gravelle*; l'*asile* (1855) pour les ouvriers convalescents.

8 kil. *Fontenay-sous-*

Digitized by Google

(*église* des XVe et XVIe s., mon. hist.). — 9 kil. Nogent-sur-Marne, station desservie également par le chemin de fer de Paris à Mulhouse (R. 351). — A g., raccordement entre le chemin de fer de Paris à Sucy et celui de Paris à Mulhouse.

11 kil. *Joinville-le-Pont*, sur la Marne. — On franchit le *canal de St-Maur* qui traverse la colline dans un tunnel de 600 mèt.

13 kil. *Saint-Maur-Port-Créteil*. — 14 kil. *Parc de Saint-Maur*. — 16 kil. *Champigny*, célèbre par les batailles des 30 novembre et 2 décembre 1870; châteaux. — 17 kil. *La Varenne-Saint-Maur*. — En traversant la Marne, on passe dans le dép. de Seine-et-Oise.

20 kil. *Sucy-en-Brie*.

23 kil. Boissy-Saint-Léger (R. 1). — A g., parc et *château de Grosbois*.

26 kil. *Villecresnes* (château de *Cerçay*). — 29 kil. *Santeny*.

30 kil. 1/2. *Servon*.

33 kil. Brie-Comte-Robert (R. 1).

ROUTE 373.

DE CHATEAU-THIERRY A TROYES

PAR MONTMIRAIL ET SÉZANNE.

109 kil. — Route de poste.

On croise le chemin de fer de Strasbourg. Au delà de (15 kil.) *Fontenelle*, on entre dans le dép. de la Marne.

26 kil. *Montmirail*, 2,319 h., célèbre par la victoire du 11 février 1814 (colonne commémorative); *eaux minérales; église* du XIIIe s.; *château de la Rochefoucauld* (XVIIe s.). — On franchit le Petit-Morin.

34 kil. *Le Gault*. — On croise le Grand-Morin.

50 kil. **Sézanne**, 4,197 h. — *Église Saint-Denis* (mon. hist., XIIe s.). — *Hôtel-Dieu*.

De Sézanne à Épernay et à Nogent-sur-Seine, R. 374.

58 kil. *Queudes*. — 67 kil. Anglure (R. 374). — On entre dans le dép. de l'Aube à (70 kil.) *Granges*.

73 kil. *Étrelles;* église du XIIe s.; vaste *camp* romain dans les champs mauriciens, témoins, dit-on, de la défaite d'Attila par Aétius. — 77 kil. *Saint-Oulph*.

80 kil. *Méry*, 1,450 h., sur la Seine et le canal latéral; *église*, XIIe, XVe et XVIe s.; *chapelle* du XVIe s., défigurée par des travaux modernes; *hôtel de ville*, moderne.

[De Méry, on peut aller à (2 kil.) Mesgrigny (R. 351), prendre le chemin de fer de Paris à Bâle, et de là gagner Troyes en 45 min. ou en 57 min., pour 3 fr. 20 c., 2 fr. 45 c. et 1 fr. 75 c.]

On suit la rive dr. de la Seine.

83 kil. *Droupt-Sainte-Marie*.

85 kil. *Droupt-Saint-Bâle* (château). — 89 kil. *Rilly-Sainte-Syre*. — 91 kil. *Chauchigny*.

94 kil. *Villacerf*. — 96 kil. *Mergey* (beaux vitraux du XVIe s. dans l'église).

99 kil. *Saint-Benoît*.

103 kil. *Sainte-Maure;* belle

Digitized by Google

église du XVIe s., renfermant le tombeau (IXe s.) de sainte Maure (*château* dans le style italien, beau parc). — 106 kil. *Lavau.*

107 kil. *Pont-Sainte-Marie.*

109 kil. Troyes (R. 351).

ROUTE 374.

D'ÉPERNAY A NOGENT-SUR-SEINE

108 kil. — Chemin de fer. — Trajet en 4 h. 56 min. et 3 h. 42 min. — 1re cl., 13 fr. 30 c.; 2e cl., 10 fr.; 3e cl., 7 fr. 25 c.

6 kil. Oiry (R. 350). — A g., chemin de fer de Strasbourg.

13 kil. *Avize* (1,992 h.; bon vin mousseux), à 18 kil. duquel Montmort (770 h.) conserve un beau *château* (mon. hist.) du XVIe s. (donjon flanqué de 4 tours; salle *des Gardes* avec peintures) et une *église* (mon. hist. du XIIIe s. (vitraux de cette époque. tombeau de la duchesse d'Angoulême, belle-fille de Charles IX).

16 kil. *Le Mesnil-sur-Oger.*

22 kil. *Vertus*, 2,520 h. (*église* du XIe s., mon. hist.; crypte curieuse). — 30 kil. *Colligny.*

34 kil. *Morains-Aulnay.*

40 kil. *Fère-Champenoise.*

51 kil. *Linthes-Pleurs* (à Pleurs, beau château).

60 kil. Sézanne (R. 373). — 68 kil. *Barbonne-Fayel.* A dr., forêt de *la Traconne.*

73 kil. *St-Quentin-le-Verger.*

79 kil. *Anglure*, 856 h., sur l'Aube; vieux château; église du XIVe s.; hôtel de ville moderne. — On franchit l'Aube et le canal de la Haute-Seine.

84 kil. *Saint-Just.* On rejoint la ligne de Mulhouse.

90 kil. Romilly, et 18 kil. de Romilly à (108 kil.) Nogent-sur-Seine (R. 351).

ROUTE 375.

DE CHALONS A TROYES

79 kil. — Route de poste. — Chemin de fer en construction.

On croise le canal latéral à la Marne, puis le chemin de fer de Paris à Strasbourg.

18 kil. *Vatry.* — 28 kil. *Sommesous.* — On entre dans le dép. de l'Aube. — 35 kil. *Mailly-le-Petit.* — On franchit l'Aube à

51 kil. **Arcis-sur-Aube**, ch.-l. d'arr., 2,845 h. — *Église* (mon. hist. du XVIe s.). — *Château* (XVIIIe s.), agréablement situé. — Beau *pont* en pierre.

60 kil. *Voué.* — 68 kil. *Feuges.* — On franchit la Seine.

79 kil. Troyes (R. 351).

ROUTE 376.

DE BLESMES A CHAUMONT

90 kil. Chemin de fer. Trajet en 2 h. 17 min., 2 h. 45 min. et 2 h. 35 min. 1re cl., 10 fr. 10 c.; 2e cl., 8 fr. 40 c.; 3e cl., 6 fr. 10 c.

A g., chemin de fer de Strasbourg. — 9 kil. *Saint-Eulien.*

18 kil. **Saint-Dizier**, 11,229 h., centre industriel, sur la Marne (forges, hauts fourneaux, cloueteries, construction de bateaux, boissellerie). — Ruines d'un *château.* — *Église* du faubourg de

Digitized by Google

Givry, restaurée avec goût. — *Chapelle* ogivale moderne du *couvent ecclésiastique*. — Promenades du *Jars* et du *Fort-Carré*.

De Saint-Dizier à Vassy, R. 377.

23 kil. *Ancerville* (Meuse), 2,116 h. — On franchit 2 fois la Marne. — 28 kil. *Eurville*. — A dr., *forêt du Val*.

37 kil. *Cherillon*, 1,202 h.

41 kil. *Curel*. — On franchit la Marne.

47 kil. *Joinville*, 3,811 h., sur la Marne ; hauts fourneaux, forges et fonderies ; *église Notre-Dame* (mon. hist. des XIIe, XIIIe et XVIe s.) ; *petit château* (Renaissance), ancienne maison de plaisance des ducs de Guise, restaurée. — Dans le cimetière, *chapelle Sainte-Anne* (1502) et *monument* recouvrant les restes des sires de Joinville, des ducs et princesses de Lorraine et des ducs de Guise (1841). — *Statue du sire de Joinville*. — *Hôpital Sainte-Croix* (XVIe s.). — Dans l'*hôtel de ville*, ancienne tapisserie des Gobelins.

56 kil. *Donjeux ;* hauts fourneaux, forges ; église du XIIe s. — 4 ponts sur la Marne ; tunnel.

63 kil. *Froncles* (forges).

68 kil. *Vignory*, 581 h. ; *église* romane (mon. hist., XIe s.), restaurée ; restes d'un *château* du Xe s. — A dr., *forêt de l'Étoile*.

76 kil. *Bologne*, où se raccorde la ligne de Neufchâteau.

90 kil. Chaumont (R. 351).

ROUTE 377.

DE SAINT-DIZIER A VASSY

25 kil. Chemin de fer. Trajet en 1 h. 10 min. et 1 h. 1re cl., 2 fr. 85 c. ; 2e cl., 2 fr. 15 c. ; 3e cl., 1 fr. 50 c.

A g., ligne de Chaumont. — On traverse le canal de la Haute-Marne et la Marne, puis la *forêt du Val*.

9 kil. *Humbecourt*. — 12 kil. *Éclaron*. — 17 kil. *Louvemont*. — 20 kil. *Pont-Varin*. A dr., petit embranchement qui dessert des mines de fer.

23 kil. **Vassy**, 5,112 h., ch.-l. d'arr., célèbre dans l'histoire des guerres de religion du XVIe s. — *Église Notre-Dame*, des XIe, XIIIe, XVe et XVIe s. A l'intérieur : *autel* en marbre ; boiseries du chœur. — *Hôtel de ville* et *hospice* de 1750. — *Maisons* anciennes. — *Tour des Vicaires*. — Belles *promenades*. — Hauts fourneaux, forges.

[*Corresp.* pour : — (14 kil.) *Montiérender*, 1,374 h. (*église* remarquable, mon. hist., XIe-XIIIe s., d'une ancienne *abbaye*) ; — (17 kil.) *Doulevant-le-Château*, 704 h. (église des XIIIe et XVe s., portail de la Renaissance) ; — (23 kil.) *Cirey-sur-Blaise* (*château* construit sous la direction de Voltaire).]

ROUTE 378.

DE COMMERCY A CHAUMONT

PAR NEUFCHATEAU.

113 kil. — Route de poste et chemin de fer en construction de Commercy à Neufchâteau (50 kil.). — Chemin de fer en exploitation de Neufchâteau à Chaumont (63 kil.). Trajet en 2 h. 15 min., 2 h. 40 min. et

Digitized by Google

2 h. 5 min. 1re cl., 7 fr. 75 c.; 2e cl., 5 fr. 80 c.; 3e cl., 4 fr. 25 c.

4 dr., forêt de Commercy.

9 kil. *Void*, 1,284 h.; fromages renommés. — On traverse le canal de la Marne et la *forêt de Vaucouleurs*. — A g., *fonderie de Thusy*.

18 kil. *Vaucouleurs*, 2,670 h.; ruines d'un *château fort*. — 21 kil. *Neuville*. — 23 kil. *Burey*.

26 kil. *Maxey*.

33 kil. *Goussaincourt*. Sur un coteau, *chapelle* commémorative du vœu que fit Jeanne d'Arc d'aller défendre le roi de France.

40 kil. **Domremy-la-Pucelle**, sur la Meuse; beau *pont* en pierre. — *Église* ogivale moderne, tombe du XVe s. — Au milieu d'un jardin, *maison de Jeanne d'Arc* : inscription de 1480 (*vive labeur, vive le roi Louys*) et, au-dessus, statue placée par Louis XI; à l'intérieur, beau modèle en bronze de la statue de Jeanne d'Arc par la princesse Marie d'Orléans; chambre de la Pucelle. — Dans l'école des filles, *musée* où sont réunis divers objets se rapportant à l'héroïne. — Dans un bosquet de sapins, *monument* (ridicule) de *Jeanne d'Arc* (1820). — En face du pont de la Meuse (5 arches), *statue* en bronze de Jeanne d'Arc, par M. Paul, artiste du pays.

Pont sur la Meuse.

43 kil. *Coussey*, 703 h.

50 kil. **Neufchâteau**, 3,776 h., entre la Meuse (beau pont) et le Mouzon. — *Statue* en bronze de Jeanne d'Arc, sur la *place*. — *Églises : Saint-Nicolas* (mon. hist.), consacrée en 1097; *église* souterraine; — *Saint-Christophe* (mon. hist.), du XIe s., remaniée au XVe; belle chapelle du XVIe s. — *Château* des ducs de Lorraine (XVIe s.), transformé en habitation particulière. — *Hôtel de ville* et *bibliothèque* publique (7,200 vol.). — *Industrie* : filature de laine, fabriques de clous et d'ouate, de chaînes, de pompes à incendie, de pâtes alimentaires, de coutellerie; fonderie de cuivre. *Commerce* de quincaillerie, toiles, rouenneries, draperies, etc.

A Épinal, par Mirecourt, R. 379; — à Vittel et à Coutrexéville, R. 391, *B*.

On franchit la Meuse.

60 kil. *Liffol-le-Grand*. — Belle *fontaine* à triple vasque, sur la place. — Découverte d'antiquités romaines. — Source minérale *de Saint-Joseph*.

On entre dans le dép. de la Haute-Marne.

66 kil. *Prez-sous-la-Fauche* (fabrique de quincaillerie).

75 kil. *Bourmont-Saint-Blin*.

78 kil. *Manois*.

81 kil. *Rimaucourt*. — *Château* avec parc magnifique.

84 kil. *Andelot*, 1,015 h., sur le Rognon, que l'on traverse; dans l'*église*, *tombe* du XIIIe s.

98 kil. *Chantraines*. — On franchit la Marne. A dr., ligne de Blesmes.

99 kil. Bologne, et 14 kil. de Bologne à (113 kil.) Chaumont (R. 376).

Digitized by Google

ROUTE 379.

D'ÉPINAL A NEUFCHATEAU

PAR MIRECOURT.

72 kil. — Route de poste et chemin de fer en projet. — Service de voitures d'Épinal à Mirecourt.

On croise le chemin de fer sur un viaduc. — 5 kil. *Les Forges.* — 9 kil. *Darnieulles.*

19 kil. *Dompaire*, 1,357 h.

24 kil. *Racécourt.*

26 kil. *Velotte.* On franchit l'Agitte. Vallée du Madon.

29 kil. *Mattaincourt.*

33 kil. **Mirecourt**, 5180 h., ch.-l. d'arr., sur le Madon. — Fabrication de dentelles, de broderie, d'instruments de musique. — *Église* en partie du XIVe s. — *Halle au blé* (XIVe ou XVIIe s.) monumentale. — *Musée* d'histoire naturelle.

De Mirecourt à Vittel et à Contrexéville, R. 381, *C.*

35 kil. *Ramecourt.* — 37 kil. *Domvallier.* — 41 kil. *Rouvres-en-Xaintois.* — 44 kil. *Dombasles-en-Xaintois.* — 45 kil. *Mesnil-en-Xaintois.* — 49 kil. *Gironcourt.* — 53 kil. *Houécourt* (château des Choiseul, avec chapelle). — 54 kil. *La Neuville-sous-Châtenois.*

57 kil. *Châtenois*, 1,411 h.

62 kil. *Rouvres-la Chétive.* Charmante vallée et *forêt de Neufays.*

68 kil. *L'Étanche* (ancienne abbaye transformée en ferme modèle). A (2 kil. 1/2) *Rollainville*, belle église romane.

2 kil. Neufchâteau (R. 378).

ROUTE 380.

DE PARIS A BOURBONNE-LES-BAINS

PAR LA FERTÉ-SUR-AMANCE.

328 kil. de Paris à la Ferté-sur-Amance. Chemin de fer. Trajet en 7 h. 48 min. par trains directs (1re et 2e cl.); en 10 h. 9 min. par trains omnibus. 1re cl., 40 fr. 40 c.; 2e cl., 30 fr. 30 c.; 3e cl., 22 fr. 20 c. — 16 kil. de la Ferté-sur-Amance à Bourbonne. Route de voitures. Serv. de corr. Trajet en 1 h. 45 min., pour 3 fr. 30 c. et 2 fr. 20 c.

328 kil. La Ferté-sur-Amance (R. 351). — Forêt; à l'entrée et à la sortie, on jouit d'une vue très-étendue.

8 kil. (de la Ferté) *Montcharvot.*

11 kil. *Genrupt.*

16 kil. **Bourbonne-les-Bains**, 4,274 h., au sommet et sur la pente d'une montagne baignée par l'Apance. — 3 **sources**, le *Puisard* (57°,41), la *Fontaine-Chaude* (58°,75) et le *Bain-Patrice* (50°), débitent, par 24 h., 1,200 hectol. d'une eau thermale, chlorurée-sodique, iodo-bromurée, employée en boisson, bains, douches, vapeurs et fomentation. — *Établissement thermal* avec jardin et parc. — *Église* du XIIe s. — *Hôpital militaire*, avec source thermale, disposé pour le traitement de 600 officiers ou soldats. — Antiquités et inscriptions romaines. — *Promenades d'Orfeuil* et *de Montmorency.*

De Bourbonne à Contrexéville et à Vittel, R. 381, *A.*

Digitized by Google

ROUTE 381.

DE PARIS A VITTEL ET A CONTREXÉVILLE

A. Par la Ferté-sur-Amance et Bourbonne-les Bains.

381 kil. — Chemin de fer et route de voitures (*V.* R. 380).

344 kil. Bourbonne (R. 380). — On entre dans les Vosges.

352 kil. *Ainvelle.* — 354 kil. *Isches.* — A dr. (370 kil.), route de Mirecourt.

372 kil. *Dombrot.*

376 kil. **Contrexéville**, sur le Vair. — **Eaux** minérales froides (10°), sulfatées calcaires, ferrugineuses, gazeuses, employées principalement en boisson. 3 sources (259,200 lit. par 24 h.). Une 4e source (la Souveraine) est exploitée en dehors de l'établissement principal. — *Établissement des bains*, situé à 10. du village, dans la presqu'île formée par le Vair (joli jardin; galeries circulaires aboutissant à un pavillon où est renfermée la fontaine des buveurs; bosquets). — *Église*; tour romane. Promenades des *quais du Vair*, de la *Glacière*, de *Bellevue* et de l'*avenue du Champ-Callot*.

[Excursions : — aux (12 kil. env.) ruines du *château de la Motte*; — à (5 kil.) la montagne dite le *Haut des Salins*, près de *Dombrot* (vue des Vosges et du Jura); — à (8 kil.) la forêt de Saint-Ouen (énorme *chêne des Partisans*); — dans les vallons de *Bonneval* et de *Chèvre-Roche* (1 j.).]

381 kil. **Vittel**, 1,326 h., sur le Vair. — *Établissement des bains*; appareils complets et bien installés pour bains, douches, etc.; vaste parc. **Eaux** froides, sulfatées calcaires et magnésiennes, ferrugineuses et gazeuses, employées en boisson et en bains. — Ferme de la *Malmaison*.

B. Par Chaumont et Neufchâteau.

320 kil. de Paris à Neufchâteau. Chemin de fer. Trajet en 11 h. env. 1re cl., 39 fr. 40 c.; 2e cl., 29 fr. 35 c.; 3e cl., 21 fr. 65 c. — Route et service de voitures de Neufchâteau à Contrexéville (6 fr. et 3 fr.) et de Contrexéville à Vittel (7 fr. et 6 fr.).

262 kil. Chaumont (R. 351). — 320 kil. Neufchâteau (R. 378, en sens inverse). — On franchit le Mouzon.

322 kil. *Certilleux.* — 328 kil. *Aulnois.* — 332 kil. *Morville.*

337 kil. *Bulgnéville*, 1,108 h.; 3 sources minérales froides, carbonatées, calcaires, magnésiennes.

346 kil. Contrexéville et (351 kil.) Vittel (*V.* ci-dessus, *A*).

C. Par Nancy et Mirecourt.

335 kil. de Paris à Nancy. Chemin de fer (R. 350). — 49 kil. de Nancy à Charmes Chemin de fer. Trajet en 1 h. 35 min. et 1 h. 45 min. 1re cl., 6 fr. 05 c.; 2e cl., 4 fr. 50 c.; 3e cl., 3 fr. 30 c. — 58 kil. de Charmes à Vittel. Route de voitures. Serv. de corresp. jusqu'à (20 kil.) Mirecourt. Trajet en 1 h. 45 min., pour 2 fr. 55 c. et 2 fr. 20 c.

355 kil. Nancy (R. 350).

49 kil. de Nancy à Charmes (R. 382). On franchit le Madon.

416 kil. *Ambacourt* (château

Digitized by Google

422 kil. Mirecourt (R. 379).

432 kil. *Remoncourt*.

437 kil. *Haréville*.

442 kil. Vittel, et 5 kil. de Vittel à Contrexéville (*V.* ci-dessus, *A*, en sens inverse).

ROUTE 382.

DE NANCY A GRAY

PAR ÉPINAL ET VESOUL.

DE NANCY A VESOUL

147 kil. — Chemin de fer. Trajet en 5 h. 13 min. — 1re cl., 20 fr. 85 c.; 2e cl., 15 fr. 45 c.; 3e cl., 11 fr. 30 c.

23 kil. Blainville-la-Grande (R. 350). A g., ligne de Strasbourg.

31 kil. *Einvaux*. — 38 kil. *Bayon*, 970 h.; dans l'église, en partie du XIIIe s., groupe du XVe ou du XVIe s. — On traverse la forêt de Charmes et l'on entre dans le dép. des Vosges.

49 kil. *Charmes*, 3,026 h., sur la Moselle; *pont* de 12 arches; *église* ogivale, beaux vitraux; *maison des Loups*, XVe s.

A St-Dié, par Rambervillers, R. 383.

On franchit la Moselle.

59 kil. *Châtel-Nomexy*.

63 kil. *Thaon*.

74 kil. **Épinal**, 11,847 h., ch.-l. du dép. des Vosges, sur la Moselle, renommée surtout pour ses grossiers produits d'imagerie, se divise en *grande* et *petite ville* et *faubourg de l'Hospice*. — Ruines d'un *château*. — *Église Saint-Maurice* (nef et bas-côtés de la fin du XIIe s.; chœur du XIVe s., avec 3 absides; 3 tours, l'une ro massive, au portail; ver modernes). — *Hôtel de la fecture*, restauré. — *C* (belle chapelle). — Couv capucins, converti en *hô* — *Casernes* du XVIIIe s. — serne de la gendarmerie.- *tel de ville* (1757). — *Prise partementale*. — *Biblioth* charte sur vélin de l'emp Henri II et manuscrit (l' gile selon saint Marc), en l d'or sur parchemin de cou avec reliure ornée d'un que en ivoire. — *Musée* bleaux et collection archéo que. — *Place des Vosges*. — du *Cours*. — *Jardin Dou* — *Fontaines* de Pinau. — sites; rochers de *Bénai* vallon d'*Olima*.

D'Épinal à Neufchâteau, par court, R. 379; — à Saint-Dié Bruyères, R. 383; — à Mulhous Remiremont et Thann, R. 385.

A g., chemin de fer de remont. — 85 kil. *Dounou*

93 kil. *Xertigny*, 3,860 *église*, tour du XIIe s.; *ca du Gué-du-Saut*.

93 kil. *La Chapelle-aux-*

104 kil. **Bains**, à 5 kil. station (voit. de corresp), h., station thermale. 11 sou d'eau sulfatée, sodique (49° ploitées par 2 établisseme le *Bain Neuf* ou *de la Pro nade* (sources moins cha et le *Bain Vieux* ou *Ro* charmant édifice dans le italien. — Découverte de d romains. — Jolie *chapell Notre-Dame de la Brosse*

Digitized by Google

du XIVe s.), pèlerinage. — *Promenades Stanislas* et *de Million*.

[Excursions intéressantes : au (1 h. 30 min. aller et retour) *Moulin-au-Bois* ; — au *Noirmont* (572 mèt. d'alt.); — au (4 à 5 h.) *Haut-Domprey* ; — aux *fontaines chaudes* (12 kil.); dans la *vallée de Coney* et à *Thunimont* (15 kil.).]

De Bains à Paris, R. 390.

On entre dans la Haute-Saône.

118 kil. *Aillevillers-Plombières*, station qui dessert (10 kil.) Plombières (R. 389).

A Plombières, R. 389.

125 kil. *Saint-Loup-Luxeuil*, station qui dessert (10 kil.) Luxeuil (R. 391).

De Saint-Loup à Luxeuil, R. 391.

131 kil. *Conflans-sur-Lanterne*. — 143 kil. *Faverney ; église* (mon. hist.) des XIIe et XVe s.

148 kil. Port-d'Atelier, où l'on rejoint la ligne de Paris à Mulhouse, et 19 kil. de Port-d'Atelier à (167 kil.) Vesoul (R. 351).

DE VESOUL A GRAY

57 kil. — Chemin de fer. — Trajet en 1 h. 45 min. — 1re cl., 6 fr. 05 c.; 2e cl., 4 fr. 50 c.; 3e cl., 3 fr. 30 c.

4 kil. Vaivre (R. 351). — A dr., ligne de Paris à Mulhouse.

9 kil. *Mont-le-Vernois*.

18 kil. *Noidans-le-Ferroux*.

26 kil. *Fresne-Saint-Mamès*, 506 h.; église avec chœur du XIIe ou du XIIIe s., 2 tableaux de l'Espagnolet. — 30 kil. *Vellexon* (château du XVIIe s.).

35 kil. *Seveux*. On franchit la Saône, puis un canal de navigation. — 41 kil. *Autet*. — On croise le Salon.

47 kil. *Véreux-Beaujeux ;* à Beaujeux, belle *église* du XIIe s.; magnifique verrière.

57 kil. Gray (R. 364).

ROUTE 383.

DE CHARMES A SAINT-DIÉ

PAR RAMBERVILLERS.

54 kil. — Chemin de fer de Charmes à Rambervillers (28 kil.). Trajet en 1 h. 35 min. et 1 h. 15 min. 1re cl., 3 fr. 45 c.; 2e cl., 2 fr. 55 c.; 3e cl., 1 fr. 85 c. Au delà, route de voitures.

A dr., ligne d'Épinal.

5 kil. *Portieux*. — 9 kil. *La Verrerie*. — 12 kil. *Moriville*. — 15 kil. *Rehaincourt*. — 18 kil. *Ortoncourt*. — 21 kil. *Moyemont*. — 24 kil. *Romont*.

28 kil. *Rambervillers*, 5,310 h., sur la Mortagne ; filat. de laine, tanneries, fabr. d'étoffes, etc.; *église* du XIe s. (beaux vitraux) ; *hôtel de ville* (1581) ; *tours* de l'enceinte.

32 kil. *Jeanménil*.

43 kil. *La Salle*. — 45 kil. *Nompatelize*. — 48 kil. *Saint-Michel*, station du chemin de fer de Lunéville à Saint-Dié.

6 kil. de Saint-Michel à (54 kil.) Saint-Dié (R. 392).

ROUTE 384.

D'ÉPINAL A SAINT-DIÉ

PAR BRUYÈRES.

57 kil. — Chemin de fer d'Épinal à Bruyères. Trajet en 1 h. 30 min. et 1 h. 45 min. 1re cl., 3 fr. 5c c.; 2e cl., 2 fr. 30 c.; 3e cl., 1 fr.

Digitized by Google

c. — Route de voitures de Bruyères à Saint-Dié.

12 kil. Arches (R. 385). A dr., ligne de Remiremont. On franchit la Moselle. Vallée de la Vologne.

16 kil. *Jarménil*, au confluent de la Moselle et de la Vologne.

20 kil. *Docelles - Cheniménil.*

24 kil. *Deycimont.*

26 kil. *Lépanges.*

32 kil. *Bruyères*, 2,428 h. — Hôtel de ville du XVIIIe s. — Ruines d'un château.

[Au delà de Bruyères, le chemin de fer se continue jusqu'à la station de *Laveline-devant-Bruyères* que des voit. de corresp. relient à (5 kil.) *Granges*, — (18 kil.) Gérardmer (R. 387), — (12 kil.) Corcieux (R. 387) — et (2 kil.) Fraize (R. 394).]

35 kil. *Brouvelieures*, 594 h. — On remonte le vallon extrêmement boisé des Rouges-Eaux, puis celui du Haut-Jacques, et l'on redescend par le vallon de Taintrux à

57 kil. Saint-Dié (R. 392).

ROUTE 385.

D'ÉPINAL A MULHOUSE

PAR REMIREMONT ET THANN.

109 kil. — Chemin de fer d'Épinal à Remiremont (28 kil.). Trajet en 1 h. 7 min., 1 h. 29 min. et 1 h. 55 min. 1re cl., 3 fr. 45 c.; 2e cl., 2 fr. 55 c.; 3e cl., 1 fr. 85 c. — Route de poste et chemin de fer en projet de Remiremont à Wesserling (47 kil.). Serv. de corresp. Trajet en 4 h. Coupé, 7 fr., intérieur et banquette, 6 fr. — Chemin de fer de Wesserling à Mulhouse. Trajet en 1 h. 35 min. 1re cl., 3 fr. 8(cl., 2 fr. 85 c.; 3e cl., 2 fr. 1

A dr., ligne de Vesoul. - lée de la Moselle.

6 kil. *Dinozé.* — Char paysages jusqu'à Remire

12 kil. *Arches*; papeter portantes; *maison* qu' Beaumarchais; débris d'u *teau* du XIIe s.; *Saut-du*

16 kil. *Pouxeux.* — 1 *Éloyes.* — 24 kil. *Saint-N*

28 kil. **Remiremont**, 6,510 h., ch.-l. d'arr., rive g. de la Moselle. — paroissiale (XVe ou XVI souvent remaniée, surto XVIIIe s. A l'intérieur : n autel du XVIIIe s. (2 jolie tues d'anges); châsses d sieurs saints; statue en b cèdre de la *Vierge du T bénitier* en bronze; cu *crypte* du XIe s. — Ancie *lair abbatial* (1750), o par le tribunal, la justi paix, la mairie et la bibl que publique. — *Maison noniales* du XVIIe s., s place de l'Église; l'une est occupée par la *sous-p ture*. — *Hôpital* monun récent. — Jolie *fontaine phine* (1828). — *Promena Calvaire* (belle vue). — R d'*Hurtebise.*

[Excursions : — dans la *vallé rival* (4 h. aller et retour); *Saint-Mont*, promenade charr du sommet, splendide panor h.); — au *pont des Fées*, esp chaussée en pierres sèches; *cascade de Miraumont*; — à la *Kerlinkin*; — à la *fontaine Sain bine*; — à la *roche du Thym*;

Digitized by Google

cascade du Géhard; — au rocher de la *Pierre du Tonnerre*;— à *la Broche*; — au *saut de la Cuve* ou *cascade de Saint-Amé* (6 kil.; environ 3 h. 1/2 aller et retour).]

De Remiremont à Lure, R. 386; — à Saint-Dié, par Gérardmer, R. 387; — à Colmar, par Gérardmer et Munster, R. 388; à Plombières, R. 389, *C.*

On traverse la Moselle à *Mazonchamp.*

41 kil. *Rupt*, 4,126 h.; *lac de Fondromé*; 2 fontaines, l'une ferrugineuse et l'autre pétrifiante. — 45 kil. *Ferdrupt.*

50 kil. *Ramonchamp.*

53 kil. *Le Thillot*, 2,188 h., sur la Moselle. — On passe sur la rive g. de la Moselle.

57 kil. *Saint-Maurice.*

[Excursions; — au (3 h. env.) *ballon de Servance* (1,189 mèt. d'alt.); — au **ballon d'Alsace** ou *de Saint-Maurice* (1,244 mèt. d'altit.; vue magnifique, s'étendant jusqu'aux Alpes bernoises). Une belle route départementale conduit de Saint-Maurice à (7 kil. env.) Giromagny, à travers une magnifique région de forêts auxquelles font suite les pâturages connus sous le nom de *chaumes*, jusqu'au sommet du ballon d'Alsace. Passant alors en Alsace, on peut descendre le versant S., au milieu de sites également pittoresques. On traverse (5 kil. de Saint-Maurice) *Lepuy*, avant d'atteindre (7 kil.) *Giromagny*, 2,893 h. (filature et tissage).]

61 kil. *Bussang*, 2,115 h.; source renommée d'eau ferrugineuse et gazeuse; *établissement.* — Au *col de Bussang* (1,725 mèt. d'alt.), on franchit le faîte des Vosges et l'on entre en Alsace. — 69 kil. *Urbès.*

75 kil. **Wesserling**, ham. de *Hüsseren*; *maisons ouvrières*; célèbre manufacture de toiles peintes, installée en partie dans l'ancien *château*; filatures et tissages considérables.

79 kil. *Saint-Amarin*, 2,996 h.

83 kil. *Willer.*

85 kil. *Bitschwiller*; mines de fer; ateliers de construction, manufacture d'étoffes feutrées, tissages, filatures de coton.

88 kil. **Thann**, 8,154 h., à 350 mèt., sur la Thur, au pied d'une colline (500 mèt.) que surmontent les ruines du *château d'Engelbourg* (XIIe s.). — Industrie très-active (fonderies, impressions, tissages, fabrique de produits chimiques, chaudronnerie, construction de machines, etc.). — *Église* (mon. hist.) des XIIIe, XIVe et XVe s.; belle flèche, de 1516. A l'intérieur: peintures murales; jolies chapelles; quelques *vitraux* anciens; *stalles* sculptées; *chaire* avec une rampe en fer forgé du XVe s. — 2 *tours*, restes des fortifications. — *Hôpital.* — Vieilles *maisons.* — Jolie *fontaine* avec statuette en bronze, sur la place du Marché.

94 kil. *Cernay*, 4,208 h., sur la Thur, dont la vallée est l'une des plus belles de la Haute-Alsace; nombreux établissements industriels (tissages mécaniques et à bras, filature, etc.). — On traverse le *bois de Nonnenbruch*, et l'on rejoint (103 kil.) la ligne de Strasbourg à Bâle (R. 379), à Lutterbach.

109 kil. Mulhouse (R. 351).

Digitized by Google

ROUTE 386.

DE REMIREMONT A LURE.

PAR LE VAL D'AJOL ET LUXEUIL.

51 kil. Route de poste. Service de voit. de Remiremont à Luxeuil (3 fr. 50 c.) et de Luxeuil à Lure (1 fr. 65 c.).

On s'élève sur des hauteurs boisées. — Descente. On franchit le ruisseau de Combeauté.

12 kil. *Faymont*.— 14 kil. *Les Chênes*. — 16 kil. *Laitre* ou *Val d'Ajol*. — 19 kil. On entre dans le dép. de la Haute-Saône.

22 k. *Fougerolles-le-Château*.

24 kil. *Fougerolles-l'Église*, 5,256 h. (plantations de cerisiers; distilleries de kirsch).— On prend la route de Plombières à Luxeuil.

33 kil. Luxeuil, et 18 kil. de Luxeuil à (51 k.) Lure (R.391, *C*).

ROUTE 387.

DE REMIREMONT A SAINT-DIÉ

PAR GÉRARDMER.

39 kil. — Route de poste. — Serv. de corresp. de Remiremont à Gérardmer (29 kil.; trajet en 3 h., pour 3 fr. 30 c.) et de Gérardmer à Saint-Dié (30 kil.; trajet en 3 h. 45 min., pour 3 fr. 85 c.).

On franchit la Moselle.

6 kil. *Saint-Amé* (cascade).

11 kil. *Vagney* (cascade).

18 kil. *Rochesson*.

29 kil. **Gérardmer**, 6,402 h., dans une situation délicieuse, à dr. du lac de ce nom et sur la Jamagne. — *Établissement hydrothérapique*. — Commerce de fromages de *Géromé* et d de sapin (22 scieries).

Le lac de **Gérardmer** (116 d'une profond. maxima de 3 est situé à 631 mèt. d'altit. des montagnes boisées, sem nombreux blocs erratiques, sous le nom de *Moutons de Gér*

[Excursions: — (20 ou 23 mi la *vallée de la Creuse* et au *ro la Vierge*; — dans la *vallée de berchamp*; — (2 kil. 1/2) dans l *des Granges*; — (30 ou 32 kil. retour) au *Honeck* (1,366 mèt. magnifique panorama), par l *des-Cuves* et les *lacs de Longe de Retournemer*.]

A Colmar, par Munster, R. 3

33 kil. A dr., route de l ter (R. 388). — 40 kil. *Gerl*

43 kil. *Le Plafond*. — 4 *Anould*, à 500 mèt. duqu rejoint la route de Colm Saint-Dié par Fraize.

59 kil. Saint-Dié (R. 392).

ROUTE 388.

DE REMIREMONT A COL

PAR GÉRARDMER ET MUNST

65 kil. — Magnifique route de v Serv. de corresp. de Remir à Gérardmer (R. 387) et de l ter à Colmar (19 kil.; trajet e 50 min., pour 1 fr. 50 c.).

29 kil. Gérardmer (R. 387 A g., à 4 kil. de Gérardi route de Saint-Dié. On entr Alsace au col de la Schl (vue magnifique) d'où l'on gagner le Honeck (R. 387).

45 kil. *Soultzeren*.

46 kil. *Stosswihr*. Excur au *lac Vert* ou *de Daaren* mèt. de profondeur).

Digitized by Google

48 kil. **Munster**, 4,762 h., au confluent de la Fecht et du Kleinbach ; châteaux ruinés. — On franchit le Munster.

60 kil. *Wintzenheim*, 4,086 h., dominé par les ruines du *château de Ho-Landsberg* (XIIIe s.): 634 mèt. d'alt.; belle vue. — On croise le chemin de fer de Strasbourg à Bâle.

65 kil. Colmar (R. 369).

ROUTE 389.

DE PARIS A PLOMBIÈRES

A. Par Port-d'Atelier.

361 kil. de Paris à Aillevillers. — Chemin de fer. Trajet en 9 h 55 min. et 14 h. 15 min. 1re cl., 48 fr. 20 c.; 2e cl., 36 fr. 10 c.; 3e cl., 26 f. 50 c.— 12 kil. d'Aillevillers à Plombières. Route de poste. Serv. de corresp. Trajet en 1 h. 15 min., pour 2 fr. 20 c. et 1 fr. 65 c.

361 kil. Port-d'Atelier (R. 351). — 30 kil. de Port-d'Atelier à Aillevillers (R. 382, en sens inverse).

Vallée de l'Angronne. A 3 kil. d'Aillevillers, on côtoie pendant 4 kil. une forêt, à l'extrémité de laquelle on entre dans le dép. des Vosges.

12 kil. (403 kil. de Paris), **Plombières**, 1,725 h., sur l'Angronne, au fond d'un ravin. — *Église* ogivale (1860), style du XIIIe s. — *Maison des Arcades* ou Palais-Royal (1760).

Les **eaux** de Plombières sont les unes thermales faiblement sulfatées sodiques arsenicales, les autres froides ferrugineuses. Ces eaux, désignées sous les noms d'*eau ferrugineuse*, d'*eau savonneuse* et d'*eau thermale*, marquent 11° à 71° centigrades, sous une pression barométrique de 75°7 à 76°9. — 27 sources principales dont 15 thermales, alimentent 6 établissements de bains ; d'eux d'entre elles, celles des Dames et du Crucifix, sont employées en boisson ; il en est de même des sources froides savonneuses et ferrugineuses. — **Les thermes Napoléon**, créés depuis 1857, aujourd'hui le plus vaste et le plus beau des établissements de Plombières, se compose d'un corps de bâtiment principal, flanqué de 2 ailes (façade en grès rouge des Vosges et en granit). 2 bâtiments en retour d'équerre, à dr. et à g., sont affectés à 2 hôtels contenant ensemble 200 lits. — Le *bain Romain*, reconstruit en 1857, renferme 24 cabinets rangés parallèlement des deux côtés d'un grand vestibule, pavé en marbre des Vosges et qui sert de lieu de réunion et de promenade quand le temps est froid et pluvieux. — Le *bain des Dames* (rez-de-chaussée réservé aux malades de l'hôpital) tire son nom de l'ancienne abbaye des dames nobles de Remiremont et s'appelait autrefois le *bain de la Reine*.— Le *bain Tempéré* comprend 4 piscines circulaires, dont 2 destinées aux hommes et 2 aux femmes. — Le *bain des Capucins* ou *bain des Goutteux* se compose d'un bassin divisé en deux compartiments. — Le *bain*

Digitized by Google

National, le plus considérable des bains de Plombières, après le bain Napoléon, comprend 4 piscines et 40 cabinets de bains. Dans un petit pavillon attenant à cet établissement, une pièce appelée le *bain des Princes* renferme 2 vastes baignoires de forme antique, revêtues de marbre des Vosges et construites pour l'impératrice Joséphine. Au-dessous du niveau de la rue est située l'*étuve d'Enfer*. 3 autres *étuves* existent dans la ville haute.

Promenades : du *Parc;* de la *Route de Luxeuil;* de la *ferme Jacquot;* de la *route d'Épinal;* de *Belle-Vue;* de la *Fontaine Stanislas;* de la *Promenade-les-Dames;* du *Calvaire;* de la *Fontaine-du-Renard;* du *Moulin-Joli;* de la *Fontaine-Guizot;* de la *Scierie;* de la *Feuillée-Dorothée;* de la *vallée de Saint-Loup* (tir), etc. On peut aussi faire d'intéressantes excursions : au (8 kil.) val d'Ajol (R. 386); à (10 ou 11 kil.) la *vallée des Roches* et à Étival.

B. Par Nancy et Épinal.

471 kil. de Paris à Aillevillers. — Chemin de fer. — Trajet en 10 h. 45 min. et en 15 h. — 1re cl., 50 fr.; 2e cl., 43 fr. 45 c.; 3e cl., 31 fr. 85 c. — 12 kil. d'Aillevillers à Plombières (*V.* ci-dessus, *A*).

353 kil. Nancy (R. 350). — 118 kil. de Nancy à Aillevillers (R. 382). — 12 kil. d'Aillevillers à Plombières (*V.* ci-dessus, *A*).

C. Par Remiremont.

458 kil. de Paris à Remiremont. — Chemin de fer. — Trajet en 10 h. 30 min. et 14 h. 45 min. — 1re cl., 56 fr. 05 c.; 2e cl., 41 fr. 95 c.; 3e cl., 30 fr. 75 c. — 14 kil. Remiremont à Plombières. Ro poste. Serv. de corresp. Tra 1 h. 15 min., pour 2 fr. 20 c fr. 65 c.

353 kil. Nancy (R. 350). kil. de Nancy à Épinal (R. — 28 kil. d'Épinal à Re mont (R. 585).

A 2 kil. env. de Remire on descend dans la vall l'Angronne.

14 kil. Plombières (*V.* c sus, *A*).

ROUTE 390.

DE PARIS A BAINS

A. Par Nancy et Épina

457 kil. — Chemin de fer. — en 10 h. 10 min. ou en 14 h. 1 — 1re cl., 56 fr. 50 c.; 2e cl., 20 c.; 3e cl., 50 fr. 90 c.

353 kil. Nancy (R. 350). - kil. de Nancy à Bains (R. 38 457 kil. Bains (R. 382).

B. Par Chaumont et Po d'Atelier.

405 kil. — Chemin de fer. — Tr 9 h. 39 min. et en 12 h. 28 m 1re cl., 49 fr. 90 c.; 2e cl., 37 c.; 3e cl., 27 fr. 45 c.

361 kil. Port-d'Atelie 351). — 405 kil. Bains (R.

ROUTE 391.

DE PARIS A LUXEUI

A. Par Saint-Loup.

386 kil. de Paris à Saint-Lou Port-d'Atelier. Trajet en 9 min. et en 12 h. 6 min. 1re

Digitized by Google

fr. 55 c.; 2e cl., 55 fr. 60 c.; 3e cl., 26 fr. 10 c. — 10 kil. de Saint-Loup à Luxeuil. Route de poste. Corresp., 1 fr. 10 c.

361 kil. Port-d'Atelier (R. 351). — 25 kil. de Port-d'Atelier à Saint-Loup (R. 382, en sens inverse). La route de Saint-Loup à Luxeuil croise le chemin de fer de Vesoul à Nancy.

4 kil. *Fontaine-lès-Luxeuil.*

10 kil. (396 kil. de Paris) **Luxeuil**, 3,908 h. — 16 **sources** d'eaux thermales (27°,9 à 65°,75) chlorurées sodiques, ferrugineuses, manganésiennes, modérément excitantes, employées en bains de baignoires et de piscines, bains de vapeur, étuves, douches, fomentations, boisson. — **Établissement thermal** (1768; beau jardin) parfaitement aménagé; 3 piscines pouvant contenir 130 baigneurs; magnifique salon de conversation, etc. — *Aqueduc romain* (mon. hist.), long de 80 mèt., servant à porter au dehors de l'établissement les eaux étrangères aux sources. — On a découvert à Luxeuil, l'antique *Luxovium*, de nombreuses antiquités romaines, des *inscriptions* (mon. hist.), etc. — *Église* (mon. hist.) de 1340; belles stalles en chêne sculpté (XVIIe s.). — Restes du *cloître* (mon. hist., XVe s.) de l'ancienne abbaye. La maison abbatiale sert de presbytère, de mairie, et de salle de concert. — Ancien hôtel de ville ou *maison Carrée* (mon. hist.), XVe ou XVIe s. (bibliothèque et musée; belle vue du haut de la tour). — Sur la *place de Baille*, maison antique à tour crénelée (1375). — *Maison du cardinal Jouffroy*; autres *maisons* du XVIe s.

[Excursions : à (5 kil.; 2 h. 1/2 aller et retour) *Saint-Valbert*; à (7 kil.) *Fougerolles* (restes d'un château).]

P. **Par Lure.**

411 kil. de Paris à Lure. Chemin de fer. Trajet en 9 h. 32 min., par trains express; en 13 h., par trains omnibus. 1re cl., 50 fr. 65 c.; 2e cl., 37 fr. 95 c.; 3e cl., 27 fr. 80 c. — 18 kil. de Lure à Luxeuil. Route de poste. Serv. de corresp. Trajet en 1 h. 45 min. 1 fr. 65 c.

411 kil. Lure (R. 351). — 8 kil. *Quers.* — 15 kil. *St-Sauveur.* 18 kil. (429 kil. de Paris) Luxeuil (*V.* ci-dessus, *A*).

ROUTE 392.

DE LUNÉVILLE A SAINT-DIÉ

50 kil. Chemin de fer. Trajet en 1 h. 40 min. et 2 h. 1re cl., 6 fr. 15 c., 2e cl., 4 fr. 60 c.; 3e cl., 3 fr. 40 c.

A g. forêt de Mondon.

11 kil. *Saint-Clément* (faïencerie importante). — 16 kil. *Ménil-Flin.* — 19 kil. *Azerailles.*

25 kil. **Baccarat**, 5,036 h., sur la Meurthe. — Magnifique **cristallerie**, la plus considérable de France : 1,700 ouvriers et artistes; 5 millions de cristaux par an. — Jolie *église* moderne, style du XIIIe s. — Ruines de la *tour des Voués* (24 mèt.). — *Château* des intendants de l'évêque de Metz occupé par les

Digitized by Google

sœurs du Saint-Cœur de Marie. — Beau *pont*, de 9 arches.

28 kil. *Bertrichamps*. — On entre dans le dép. des Vosges et l'on franchit la Meurthe.

33 kil. *Raon-l'Étape*, 3,771 h., sur la Meurthe; belle *halle aux blés;* excursion dans la magnifique *vallée de Celles*. — On franchit la Meurthe ainsi qu'un canal de dérivation.

38 kil. *Étival;* église romane remaniée; *papeterie de Claire-fontaine* (10,000 à 12,000 rames de papier par an).

[*Corresp.* pour (9 kil.) *Senones*, 2,757 h. (ruines d'une abbaye du VIe s.), par (4 kil.) *Moyenmoûtier* (*église*, mon. hist., d'une ancienne abbaye de bénédictins, dont les bâtiments, XVIIe s, sont occupés par une filature; beau tableau de Dumont.]

Pont sur la Meurthe.

43 kil. *Saint-Michel*.

50 kil. **Saint-Dié**, 12,517 h., ch.-l. d'arr., siége d'un évêché, sur la Meurthe. Toute la partie O. de la ville a été rebâtie sur un plan régulier par le roi Stanislas, après un incendie arrivé en 1757. — *Église cathédrale* (nef romane, le reste ogival; buffet d'orgues); *cloître* ogival aboutissant à une place sur laquelle s'élève la *petite église*, IXe s. — *Temple protestant*. — *Palais épiscopal* (beau jardin). — *Hôtel de ville* (1765). — *Maison* du XVIIe s. — *Place* (*pyramide* consacrée au roi Stanislas et *fontaine*). — *Fontaine* (statue allégorique de la Meurthe). — *Arc de triomphe* (1757). — Promenades du *Parc*, du *Gra-tin* et du *Mont-Saint-Martin* (immense panorama).

De Saint-Dié à Charmes, par Rambervillers, R. 385; — à Épinal, par Bruyères, R. 384; — à Remiremont, par Gérardmer, R. 387; — à Schlestadt, par Sainte-Marie-aux-Mines, R. 395; — à Colmar, par Fraize, R. 394; — à Strasbourg, R. 395.

ROUTE 393.

DE SAINT-DIÉ A SCHLESTADT

PAR SAINTE-MARIE-AUX-MINES.

24 kil. de Saint-Dié à Sainte-Marie-aux-Mines. Route de poste. Serv. de corresp. Trajet en 3 h. 15 min.
22 kil. de Ste-Marie à Schlestadt. Chemin de fer. Trajet en 45 min. 1 h. et 1 h. 35 min. 1re cl., 2 fr. 2e cl., 1 fr. 55 c.; 3e cl., 1 fr. 10 c.

4 kil. Bifurcation de la route de Mutzig (R. 395, *A*).

12 kil. *Gemaingoutte*. — 14 kil. *Wissembach* (à l'église, tout du IXe s. (?). — On remonte le versant O. de la chaîne des Vosges, dont on franchit le faîte à 891 mèt. d'alt. (vaste panorama). On entre en Alsace. Pittoresque vallée de Sainte-Marie-aux-Mines ou de Siepvre.

24 kil. **Sainte-Marie-aux-Mines**, 12,425 h., principal centre industriel de la vallée de la Liepvre. 36 établissements consacrés aux tissus : tissages, filatures; manuf. de toiles peintes. — 2 *églises* (1757 et 1850). — *Temple protestant* (1844). — *Maisons* du XVIe s.

27 kil. *Sainte-Croix-aux-Mines*, sur la Liepvre; filature, tissage, teinturerie, etc.

Digitized by Google

31 kil. *Liepvre;* tissage mécanique, teinturerie, etc. — A g., sur une montagne boisée, ruines du *Frankenbourg* (768 mèt. d'alt.), une des plus anciennes résidences féodales de l'Alsace. — 39 kil. *Val-de-Villé.*

40 kil. **Chatenois;** *établissements de bains d'eaux minérales* (15° à 21°), résolutives et toniques; 4 sources; tissage du coton. — A dr., ruines du *château de Kientzheim* et du *Hohenkœnigsbourg.* A g., ruines des châteaux d'*Ortenberg* (XIe s.) et de *Ramstein* (XIIIe s.). On rejoint la ligne de Strasbourg à Bâle.

46 kil. Schlestadt (R. 369).

ROUTE 394.

DE SAINT-DIÉ A COLMAR

PAR FRAIZE.

5 kil. Route de poste. Serv. de corresp. jusqu'au Souche (1 fr. 35 c.).

7 kil. *Saulcy-sur-Meurthe.* — 9 kil. *Saint-Léonard.* — 11 kil. *Le Souche* (papeterie). — 12 kil. A dr., route de Gérardmer (R. 387).

16 kil. *Fraize,* 2,416 h., sur la Meurthe que l'on franchit près de

18 kil. *Plainfaing;* papeterie, filature de coton, 5 tissages mécaniques. — On entre en Alsace par le col du Bonhomme.

30 kil. *Bonhomme.* — 34 kil. *La Poutroye,* 2,592 h. — On franchit la Weiss. — 41 kil. *Alspach* (église ruinée, XIe s.).

44 kil. *Kaysersberg,* 3,173 h.; vin blanc estimé; ruines d'un château du XIIIe s.; statue de Frédéric Barberousse sur une *fontaine; église* des XIIe, XIVe et XVe s. (retable peint par Holbein ?); *hôtel de ville* (Renaissance allemande); *maisons* des XVe et XVIe s.; pont biais du XVIe s. — On traverse la Weiss.

45 kil. *Kientzheim;* église de *Saint-Régule,* romane et du XVe s., pèlerinage; château de la Renaissance.

47 kil. *Ammerschwihr.*

51 kil. *Ingersheim.*

56 kil. Colmar (R. 369).

ROUTE 395.

DE SAINT-DIÉ A STRASBOURG

A. Par Mutzig.

61 kil. de Saint-Dié à Mutzig. Route de poste. Voit. de corresp. de St-Dié à Schirmeck (39 kil.; trajet en 4 h., pour 4 fr. 95 c.) et de Schirmeck à Mutzig (22 kil.: trajet en 2 h. 30 min., pour 2 fr. 25 c.). — 24 kil. de Mutzig à Strasbourg. Chemin de fer. Trajet en 1 h. 25 min. 1re cl., 1 fr. 50 c.; 2e cl., 1 fr. 20 c.; 3e cl., 80 c.

3 kil. *Sainte-Marguerite.* — A dr. (4 kil.), route de Schlestadt (R. 393); on franchit la Fave.

8 kil. *Neuwiller.* — 11 kil. *Frapelle.* — 12 kil. *Beuley.*

13 kil. *Provenchères.*

19 kil. *Saales,* 1,278 h.

22 kil. *Bruche.* — 27 kil. *Saint-Blaise-la-Roche.* — 32 kil. *Fouday* (tombeau d'Oberlin, pasteur du Ban-de-la-Roche).

Digitized by Google

36 kil. *Rothau* (fabrique de machines hydrauliques, filat. de coton). — 38 kil. *La Broque* (tissage mécanique; ruines du château de *Salm*).

39 kil. *Schirmeck*, 1,376 h., sur la Bruche; ruines d'un *château fort;* mine de fer à Wackenbach. — A *Wische*, on entre en Alsace. — 46 kil. *Lutzelbourg*. — 51 kil. *Urmatt*.

56 kil. *Heiligenberg*.

59 kil. *Dinsheim* (étirage de fer pour canons de fusil, laminoir, etc.; *maison*, l'une des plus anciennes de l'Alsace).

61 kil. **Mutzig**, 3,668 h., sur la Bruche. — *Église* du XIIe s.; verrière du XIVe. — Ancienne *tour*. — Ancien château des évêques de Strasbourg occupé par une *manufacture d'armes* (en chômage). A (13 kil.) *Niederhaslach*, belle église (mon. hist.) du XIIIe s, récemment restaurée.

On rejoint la ligne de Strasbourg à Barr.

64 kil. Molsheim, et 21 kil. de Molsheim à (85 kil.) Strasbourg (R. 396, en sens inverse).

B. Par Sainte-Marie-aux-Mines et Schlestadt.

24 kil. de Saint-Dié à Sainte-Marie-aux-Mines. Route de poste. — 22 kil. de Sainte-Marie à Schlestadt. Chemin de fer (R. 393). — 45 kil. de Schlestadt à Strasbourg. Chemin de fer (R. 369).

De Saint-Dié à Schlestadt, 46 kil. (R. 393). — De Schlestadt à Strasbourg, 45 kil. (R. 369, en sens inverse

ROUTE 396.

DE STRASBOURG A B

38 kil. Chemin de fer. Trajet 1re cl., 2 fr. 50 c.; 2e cl., 2 cl., 1 fr. 50 c.

On suit la ligne de Bâl qu'au delà du canal de l che.

8 kil. *Lingolsheim*. — *Holtzeim*. — 12 kil. *Ent*

15 kil. *Duppigheim*.

16 kil. *Düttlenheim*.

19 kil. *Dachstein*.

21 kil. **Molsheim**, 3,5 sur la Bruche, bifurcatic lignes de Barr, de Mutzig Wasselonne. — *Église* d et XVIe s.; jolis clochers. cien *hôtel de ville*, récen restauré. — Jolie *fontai Maisons* des XVIe et XVIIe *Fortifications* du moye bien conservées (vaste do — *Maisons* du XVIe s.

A Saint-Dié, par Mutzig, R. — à Wasselonne, R. 397.

23 kil. *Dorlisheim*. Anc *commanderie de Saint-Je*

26 kil. **Rosheim**, 3,9 *Église Saint-Pierre-et-S Paul* (mon. hist.) du XIIe s remarquable. — *Église S Étienne*, XVIIIe s.; cloche XIIe s. — Restes des anci *murailles*. — Curieuses *gnes sculptées* (XVIe et XVI — *Source* d'eau thermale 20). — Excursion aux (9 kil.) ruines considérable *château de Girbaden*.

28 kil. *Bischoffsheim*; *vent des Liguoriens*, pèleri

Digitized by Google

31 kil. *Obernai*, 5,185 h., sur l'Ehn. — *Église* moderne, style du XIIIe s.; tour. — Ancienne *église des capucins* (XVe s.). — *Chapelle* de la Vierge (1285). — *Hôtel de ville*, reconstruit de 1846 à 1849, moins un corps de bâtiment qui date du XVIe s.; *boiseries* et *peintures* du XVIe s. — *Halle aux blés* du XVIe s., remaniée. — Dans l'*hospice* (XIVe s.), peintures attribuées à Holbein. — Jolie *fontaine*. — Vieilles *maisons*. — Restes bien conservés de l'*enceinte* fortifiée du moyen âge. — *Promenade* (vue magnifique).

[Excursion au (14 kil.) **couvent de Sainte-Odile** (service de voit. publiques : trajet en 2 h. 45 min.; 3 fr., voyage simple, ou 5 fr. aller et retour; voitures particulières aux hôtels), fondé au VIIe s., situé sur un promontoire rocheux très-élevé (vue magnifique), et l'un des pèlerinages les plus fréquentés de l'Alsace. Les bâtiments actuels, ainsi que l'église, datent du XVIIe s. et ont été restaurés depuis 1853 (*bas-reliefs* du XIIe s. encastrés dans un mur. — *Église* du XVIIe s. — Curieuse *chapelle de la Croix* (XIIe s.). — *Chapelle de Sainte-Odile*, décorée de peintures reproduisant la vie de sainte Odile; *tombeau* de la sainte. — *Chapelle des Larmes*. — *Chapelle des Anges*. — *Fontaine de Sainte-Odile*. — Bas-relief curieux à l'angle de l'une des galeries du *cloître*. — *Mur païen*, attribué aux Romains. — Le *Mennelstein*, remarquable rocher (belle vue). — *Châteaux* ruinés de *Dreystein*, de *Kagenfels*, de *Hagelschloss*, de *Birckenfels*, de *Rathsamhausen* et de *Lutzelbourg*.

Outre l'auberge établie à l'entrée du couvent de Sainte-Odile, on peut, ce qui est beaucoup préférable, obtenir l'hospitalité au couvent même, où l'on est reçu (logement et table), à des conditions très-modérées.]

35 kil. *Goxwiller*.

37 kil. *Gertwiller*.

38 kil. **Barr**, 5,311 h., dans une situation charmante, à l'entrée des belles et pittoresques vallées d'Andlau et de Saint-Ulrich. — Tanneries, brasseries, fabriques de bonneterie, teinturerie, etc. — *Château* (1640) occupé par la mairie et la gendarmerie. — *Maison* de la Renaissance. — Vieille *tour* du temple protestant. — *Établissement hydrothérapique et de bains ferrugineux*, à *Buhl*

[Excursions : aux *châteaux d'Andlau* et *de Spesbourg* (3 h. 1/2 env. aller et retour); — au *château de Lansperg* (3 h. env.; revenir par *Truttenhausen* : restes d'un monastère et d'une église ogivale); — à (6 kil.) *Andlau*; remarquable *église* avec chapelle souterraine (mon. hist.); — au (14 kil.) *Howald* (bôt. Kuntz : bains aux bourgeons de sapin; voitures de Barr au Howald, les dimanches et jours de fête : 3 fr. aller et retour; voitures particulières), séjour agreste au milieu des montagnes; le *Champ-de-Feu* (1,084 mèt. d'altit.).]

ROUTE 397.

DE STRASBOURG A WASSELONNE

PAR MOLSHEIM.

35 kil. — Chemin de fer. — Trajet en 2 h. 1re cl., 2 fr. 25 c.; 2e cl., 1 fr. 75 c.; 3e cl., 1 fr. 25 c.

21 kil. **Molsheim** (R. 393). — Pont sur la Bruche.

24 kil. *Avolsheim*. — A 1 kil.

Digitized by Google

église Saint-Pierre (mon. hist.), fort ancienne.

25 kil. **Soultz-les-Bains.** *Établissement de bains; eaux* froides (15°) chlorurées sodiques, bromo-iodurées, s'emploient en boisson, bains et douches.— Vignobles renommés de *Volxheim.*

28 kil. *Scharrachbergheim;* château de *Scharrach* (XIVe s.).

30 kil. *Kirchheim.*

32 kil. *Marlenheim.*

33 kil. *Wangen.* — Gorge pittoresque du *Kronthal.* — Pont sur la Mossig.

35 kil. **Wasselonne,** 4,308 h.; ruines d'un château fort.

ROUTE 398.

DE COLMAR A FRIBOURG

Chemin de fer en construction.

DE COLMAR A NEUF-BRISACH

16 kil. — Route de poste. — Serv. de corresp. — Trajet en 1 h. 25 min. Prix unique, 1 fr. 50 c.

On franchit la Lauch et l'Ill.

3 kil. *Horbourg.* — 6 kil. *Andolsheim,* 1,016 h., sur l'Ill.

8 kil. Forêt de *Kastenwald.*

14 kil. *Wolfgantzen.*

16 kil. **Neuf-Brisach,** place forte, bombardée par les Allemands en 1870, 1,981 h., sur le canal du Rhône au Rhin et sur celui de Neuf-Brisach qui la met en communication avec l'Ill. — Forteresse construire par Vauban (1690).

18 kil. Le *fort Mortier.* — On franchit le Rhin à Alt-Breisach. Pour la description de cette ville et la partie de la route comprise entre Alt-Breisach *et* Fribourg, *V.* les *Bords du Rhin illustrés,* par AD. JOANNE.)

ROUTE 399.

DE BOLLWILLER A GUEBWILLER

7 kil. — Chemin de fer. — Trajet en 26 min.

A dr., ligne de Strasbourg.

4 kil. *Soultz,* 4,635 h. — Restes de tours et *murailles.* — *Maisons* du XVIe s. — *Chapelle* transformée en grange, reste d'une commanderie de Malte. — *Hospice* (1632).

7 kil. **Guebwiller,** V. industrielle, 12,218 h. — *Église St-Léger* (mon. hist., XIIe-XIVe s.); clocher du XIIIe s. — Ancienne *collégiale,* aujourd'hui paroissiale. — Ancienne *église des Dominicains* (1312). — *Hôtel de ville,* de la dernière époque du style ogival. — Vieilles *maisons* canoniales. — *Cités ouvrières.* — *Château de Hagstein* ou *Hugstein* (XIIIe s.). — *Ballon de Guebwiller,* à l'O. (1,426 mèt.).

ROUTE 400.

DE BELFORT A BOLLWILLER

PAR THANN.

46 kil. — Route de voitures et chemin de fer en construction.

La route passe entre le fort de la Miotte à g. et celui de Justice à dr., puis longe l'*étang de la Mœche.*

Digitized by Google

kil. *Roppe.* — 14 kil. *La pelle-sous-Rougemont.* — 16 A dr., route de Cernay. 8 kil. *Soppe-le Haut*, où l'on achit le Soultzbach. — 22 Guewenheim. — 25 kil. *Ro-* — 28 kil. *Lembach.*

kil. Thann, et 6 kil. de à (37 kil) Cernay (R. — Au delà de Cernay, on la route de Colmar jusque kil.) près de *Berrwiller* (à A dr., chemin vicinal me- à

kil. Bollwiller (R. 369).

ROUTE 401.

DE PARIS A METZ

A. Par Frouard.

Chemin de fer. Trajet en 9 min. par trains express, en 5 min. et 14 h. 40 min. par omnibus. 1re cl., 48 fr. c.; 2e cl., 35 fr. 90 c.; 3e cl., 25 fr. 95 c.

kil. Frouard (R. 350).

kil. *Marbache.* — 336 kil. *Jouard* (restes d'un château du XVIIe s.; église du XVe style romane).

kil. **Pont-à-Mousson**, 8,211 sur la Moselle, au pied de colline de Mousson (château R. — *Églises* : *Saint-Martin.* hist., XIIIe s.); *tableaux* attribués au peintre lorrain Claude Charles; — *Saint-Laurent*, triptyque du XVIIe s. — *Pont* (7 arches) du XVIIe s. — *Grande place* à arcades (XVIIe s.), *Hôtel de ville.* — *Petit séminaire*, dans l'abbaye de Sainte-Marie. — Promenade du *Cours.*

372 kil. *Pagny-sur-Moselle* (douane française).

On entre en Lorraine-Alsace.

378 kil. *Novéant* (douane allemande); pont suspendu sur la Moselle. — Restes d'un *aqueduc* romain, de Gorze à Metz.

385 kil. *Ars-sur-Moselle*; usines métallurgiques importantes (10 hauts fourneaux, 34 fours).

Beau pont sur la Moselle. — A g., embranch. de Thionville. On traverse, à *Montigny*, les ateliers de réparation de la Cie de l'E.; à dr., embr. de Forbach.

392 kil. **Metz**, ch.-l. du dép. de la Moselle avant la guerre de 1870, place forte de 1re cl., au confluent de la Moselle et de la Seille, fut occupée jusqu'au 27 octobre 1870 par l'armée du maréchal Bazaine. La ville de Metz n'avait jamais été prise avant 1870.

On entre dans la ville par 7 portes. La plus curieuse est celle *des Allemands* (1445, restaurée en 1860), surmontée d'une tour formant une espèce de château. *Fort Belle-Croix* et *fort Moselle*, construits par Cormontaigne; forts *des Carrières*, *du Mont-St-Quentin*, *de St-Julien* et *de Queuleu*, qui font de Metz un vaste camp retranché.

La cathédrale (mon. hist.), XIIe, XIVe et XVIe s., mesure 121 mèt. dans œuvre; les fenêtres dont elle est percée égalent une superficie de 4,071 mèt. carrés. Le portail du S. (rose délicate) formait l'entrée principale de l'église de *Notre-Da-*

Digitized by Google

me-la-Ronde (XIIIe s.), comprise dans le plan général de la cathédrale. Tour carrée, *flèche* à jour de 91 mèt.; portail O. du XVIIIe s.; magnifiques vitraux des XIVe et XVIe s. Baignoire antique en porphyre rouge; chaire de saint Clément; chape dite de Charlemagne. — *Saint-Maximin* (XIe et XIIe s.), tour du XVIe s. — *Saint-Eucaire* (XIIIe s.; 5 bas-reliefs en médaillons). — *Sainte-Ségolène* (fin du XIIIe s.); beaux vitraux et chapelle peinte d'après les cartons de la Sainte-Chapelle à Paris. — *Saint-Martin*, des XIIe-XVe s.; vitraux du XVe. — Église de l'ancienne *abbaye de Saint-Vincent* (1248-1316; mon. hist.); nef remarquable. — *Notre-Dame* (XVIIe s.); beau maître-autel en marbre; statue de la Vierge, par M. Molchnecht. — *Saint-Clément* (1668; portail de 1715), faisant partie du *collége* des jésuites, installé dans une ancienne abbaye dont il reste le *cloître*. — *Oratoire des Templiers* (mon. hist. du XIIe s.), à la citadelle. — *Synagogue* (1847-1850).

Hôtel de ville (1766-1771) renfermant un bas-relief en marbre blanc (la *Moselle*), par Leroux. — *Hôtel de la Préfecture*. — *Palais de justice* (1776). — *Lycée*. — *Marché couvert* (1785). — *Hôpital Saint-Nicolas*. — **Arsenal**, situé dans le retranchement de Guise (ateliers de menuiserie, de charronnage, forges, magasins de canons, etc.); *petit arsenal* (salle capitulaire des Templiers; peintures du XIIIe s.); — *arsenal du* (magnifique atelier). — *A ne abbaye de Saint-Arn* affectée avant 1871 à l d'application de l'artillerie génie. — *École d'artillerie* 1852). — *Hôpital militair sernes du Génie, de l'Arti du fort Moselle* et *de Coi*

Metz possède 27 places : *d'Armes* (*statue* du ma *Fabert*); *place Ste-Croix* (les maisons, dont que unes des XIVe et XVe s., re sur des débris de constru romaines); *place Saint-* (*maisons* crénelées, mon. des XVe et XVIe s.); *place Comédie* (beau quinconce tourée par la Moselle; *Royale* (la plus vaste), e 14 ponts sur la Moselle. — *taine des Pucelles* (173 Promenades : *de l'Espl* (statue du maréchal Ney; vue), *des Remparts*. — *Aq* souterrain (14 à 16 kil. de alimentant la ville. — *fortifiée* (XIIe s.), rue des taires; *maison seigne* (XVe s.), rue Nexirue.

Le *musée* possède envir tableaux, dont les prin sont attribués à Gab. Met Primatice, Ph. de Champ David Teniers, Murillo, A Dyk, Lesueur, Zurbaran brandt, Titien, Salvator Largillière, Cuyp dit le et dont plusieurs sont de Boulay, Le Brun, Riga rot, Greuze et Vernet. — *thèque publique* (plus de vol.; nombreux manus

Digitized by Google

cabinet d'histoire naturelle (collection ornithologique, 2,000 oiseaux; collection conchyliologique, magnifique boa constrictor, long de 7 mèt.).

Commerce considérable de bois, grains, peaux, fers, vins, etc. Tanneries, fabriques de chapeaux de paille, broderies, brosses, instruments de précision, molletons, droguets, couvertures, etc.; ateliers de peinture sur verre de M. Maréchal.

De Metz à Paris, par Verdun, V. ci-dessous, *B*; — à Mannheim, par Sarrebruck, R. 402; — à Longuyon, par Briey, R. 403; — à Strasbourg, par Sarreguemines et Niederbronn, R. 405; — à Lunéville, par Château-Salins, R. 407; — à Mézières, par Thionville, R. 420; — à Luxembourg, par Thionville, R. 421; — à Sarrelouis, R. 425.

B. Par Châlons-sur-Marne et Verdun.

347 kil. — Chemin de fer de Paris à Verdun. Trajet en 7 h. 45 min. par trains express, en 9 h. 52 min. par trains omnibus. 1re cl., 34 fr. 35 c.; 2e cl., 25 fr. 75 c.; 3e cl., 18 fr. 90 c. — Route de poste et chemin de fer en construction de Verdun à Metz.

173 kil. Châlons (R. 350). — De Châlons à Saint-Hilaire-au-Temple, 14 kil. (R. 415). — On franchit la Vesle et la Noblette.

195 kil. *Cuperly.*

205 kil. *Suippe*, 2,159 h.; église de transition. — 215 kil. *Somme-Tourbe.* — 221 kil. *Somme-Bionne.* — 225 kil. *Valmy*, célèbre par la victoire de Kellermann sur Brunswick, en 1792 (pyramide commémorative, érigée en 1821).

234 kil. **Sainte-Menehould**, 4,240 h., ch.-l. d'arr., sur l'Aisne. — *Église* (1280-1350) à 5 nefs; pierre tombale du XVe s.; curieux tableau du XVIIe s.; groupe de 10 ou 12 figures sculptées représentant la *Mort de la Vierge.* — *Hôtel de ville* du XVIIIe s. — 2 *maisons* en bois. — Commerce d'andouilles, de pieds de cochon renommés, de légumes et d'asperges.

Pont sur l'Aisne. Tunnel (785 mèt.) au-dessous de la *forêt de l'Argonne.* Pont sur la Biesme. On entre dans le dép. de la Meuse. — 242 kil. *Les Islettes.*

247 kil. *Clermont-en-Argonne*, 1,303 h. — 253 kil. *Aubréville*, 261 kil. *Dombasle* (salines).

273 kil. *Baleicourt.*

279 kil. **Verdun-sur-Meuse**, 10,738 h., ch.-l. d'arr., place forte de 1re classe, bombardée par les Allemands en 1870, sur la Meuse qui s'y divise en 5 bras. — *Enceinte* de 10 fronts bastionnés. *Citadelle* établie sur l'emplacement d'une abbaye fondée au Xe s., et dont une partie (XIIIe et XIVe s.) est occupée par des *casernes.* 4 *portes* donnent entrée dans la ville. — *Cathédrale* (mon. hist., en partie des XIe et XIIe s.), modifiée à l'intérieur du XIVe au XVIIe s. L'abside offre de belles sculptures. Restes d'une crypte du XIe s. (peinture du XIVe s.). — *Cloître* du XVe s., reliant la cathédrale au *grand séminaire.* — Beau *palais épiscopal* moderne (magnifique jardin). — *Porte Chaussée* (prison militaire).

Digitized by Google

composée de 2 grosses tours du moyen âge. — *Statue* en bronze du lieutenant général *Chevert*, sur la *place Sainte-Croix*. — Jolies *promenades* de la *Roche* et de la *Digue*. — *Musée* (cabinet d'histoire naturelle, antiquités gallo-romaines, tableaux). — Plusieurs *ponts* sur la Meuse. — Confiseries et distilleries renommées; tanneries, fonderies, chamoiseries, huileries.

A Commercy, R. 406; — à Vouziers, R. 418; — à Sedan, R. 419.

Pont sur la Meuse; souterrain de 1,190 mèt.

291 kil. *Abaucourt*.

300 kil. *Étain*, 2,646 h., sur l'Orne que l'on franchit. — 307 kil. *Buzy*. On entre dans la Moselle. — 312 kil. *Jeandelize*. On croise l'Orne 3 fois.

318 kil. *Conflans*, 525 h., au confluent de l'Orne et de l'Iron. — On entre en Alsace-Lorraine.

332 kil. *Amanvillers*. — 340 kil. *Moulins-lès-Metz*. — Le chemin de fer se raccorde avec la ligne de Thionville.

347 kil. Metz (*V.* ci-dessus, *A*).

ROUTE 402.

DE METZ A MANNHEIM

PAR SARREBRUCK.

Chemin de fer. — 65 kil. de Metz à Forbach. Trajet en 2 h. 1re cl., 7 fr. 40 c; 2e cl., 5 fr. 50 c.; 3e cl., 4 fr. 20 c. — 18 9/10 mil. de Forbach à Mannheim. 1re cl., 6 fl. 37 kr.; 2e cl., 4 fl. 9 kr.; 3e cl., 2 fl. 51 kr.

A dr., ligne de Metz à Frouard. Viaduc sur la Seille.

3 kil. *Peltre*.

10 kil. *Courcelles-sur-N*

19 kil. *Remilly*.

26 kil. *Herny*.

36 kil. *Faulquemont*.

47 kil. *Saint-Avold*, 2,9 au pied du *Bleiberg* (s ferrugineuse; mines d'a de cuivre, de plomb houille; dans la cour de l de Paris, bâtiment en part XVIe s., servant d'écurie Tranchée.

54 kil. *Hombourg-l'Év* forges; *château* (XVe et XVI église, XIIIe-XVe s.

58 kil. *Bening-Merlebac* dr., embranchement de S guemines.

A Strasbourg, par Sarregue et Niederbronn, R. 404.

61 kil. *Cocheren*.

66 kil. *Forbach*, 5,691 h pied du Schlossberg (r d'un château fort), a donn nom à la bataille du 6 août — Avant de quitter l'Alsac passe près du magnifique blissement métallurgique *Stirring*.

1 3/10 mil. de Forbach, rebruck (Saarbrücken).—2 Duttweiler. — 2 5/10 mil. bach. — 2 9/10 mil. Friedr thal. — 4 3/10 mil. Neunkir — 4 9/10 mil. Bexbach. — 5 mil. Homburg. — 8 5/10 Landstuhl. — 10 6/10 mil. serslautern. — 15 mil. Neu

18 9/10 mil. Ludwigs (Mannheim). — Pour la des tion de la route depuis l'E en Allemagne, *V. les Bor Rhin illustrés*.

Digitized by Google

ROUTE 403.

DE METZ A LONGUYON

PAR BRIEY.

kil. Route de poste. Voit. publiques de Metz à Briey (trajet en 4 h.).

kil. *Woippy ;* curieuses *mai-* du XIVe ou du XVe s.; dans cimetière, tombes curieuses XVIIe et XVIIIe s.; vieille se. — A 2 kil., ancien châ- de Ladonchamps; belles menades dans les bois.

kil. *Saulny.* — 16 kil. *Saint-riat-la-Montagne*, où fut li- la funeste bataille du 18 1870. — *N. B.* On peut al- de Metz à Saint-Privat par chemin de fer de Verdun et tation d'Amanvillers.

entre dans le dép. de Meur-et-Moselle.

kil. *Sainte-Marie-aux-Chê-* — 21 kil. *Auboué.*

kil. **Briey**, 1,996 h., ch.-l. r., sur un coteau escarpé, né par le Woigot. — *Église* XVe s., remaniée; bas-relief arquable de la *Danse des* s. — Restes de *fortifica-* — *Promenades.*

kil. *La Malmaison.*

kil. *Anoux.* — 36 kil. *Main-* — 40 kil *Landres.*

kil. *Preutin.*

kil. *Xivry-le-Franc.*

kil. *Mercy-le-Bas.*

kil. *Boismont*, où l'on croi- le chemin de fer de Thion- — 54 kil. Pierrepont, sta- (V. R. 420). — 57 kil. *Beu-*

kil. Longuyon (R. 420).

ROUTE 404.

DE METZ A STRASBOURG

PAR SARREGUEMINES ET NIEDERBRONN

197 kil. — Chemin de fer. — Trajet en 7 h. 5 min. — 1re cl., 20 fr. 55 c.; 2^e^ cl., 15 fr. 10 c.; 3^e^ cl., 11 fr. 10 c.

58 kil. Bening-Merlebach (R. 402). — A g., ligne de Mannheim par Forbach.

67 kil. *Farschwiller-Puttelange* (source du Mutterbach, jaillissant au pied d'une *tour* du XIIe ou du XIIIe s.).

73 kil. *Hundling.*

80 kil. **Sarreguemines**, ancien ch.-l. d'arr. de 6,802 h., sur la Sarre que l'on y franchit. — *Sources* d'eau froide chlorurée, sodique. — Ancien couvent de Capucins (1721), occupé par la *sous-préfecture* et le *palais de justice.* — *Collége* dans les dépendances d'un ancien château. — *Gendarmerie* et *prison* dans un château des ducs de Lorraine.

A Nancy, par Château-Salins, R. 408; — à Sarrebourg, R. 412; — à Saverne, R. 415.

On franchit la Sarre.

91 kil. *Bliesbrucken-Gros-Réderching.* — 99 kil. *Rohrbach.* — 101 kil. *Le Petit-Réderching.* — 104 kil. *Enchemberg.* — 110 kil. *Lemberg.*

119 kil. **Bitche**, 2,740 h., dominée par un *fort* bâti à 140 mèt. d'alt. — Sites pittoresques entre la *forêt de Waldeck*, à g., et celle de *Philippsbourg* à dr.

129 kil. *Banstein.*

135 kil. *Philippsbourg.*

142 kil. **Niederbronn**, 3,389

Digitized by Google

h., sur le Falkensteinerbach, au pied du versant E. des Vosges. — **Sources** d'eau minérale (17° 8), chlorurée, sodique, employée en boisson et en bains. Établissement de bains. — *Hôtel de ville.* — *Chapelle* ogivale des sœurs du Rédempteur. — *Vauxhall* (1827), renfermant des salles de conversation, de café, de danse, et quelques logements particuliers. — *Jardin anglais.* — Établissement métallurgique; fabr. d'objets au tour dits *objets de Niederbronn.*

[Promenades et excursions : — le *Herrenberg;* la *nouvelle avenue;* la *Neumatt;* dans la montagne et à l'entrée de la forêt, la *promenade du Rotde-Rome* et celle *des Trois-Chênes;* sur le Wasenberg (487 mèt.), ruines du *château de Wasenbourg* (XVe s.); sur la paroi du rocher qui fait face à Niederbronn, *inscription* célèbre consacrant le souvenir d'un édicule dédié à Mercure (IIIe s.); ruines des châteaux d'*Altwindstein*, *Neuwindstein*, *Schœneck*, *Wineck* et *Wittschloss*, de *Hohenfels* et de *Falkenstein;* vallée du *Jægerthal* (*usines métallurgiques* fondées en 1602, et beau *château* moderne). — A 14 kil. S.-E. de Niederbronn se trouve *Lichtenberg*, petite place de guerre (château des XIIe, XIIIe, XVe, XVIe et XVIIe s.).]

144 kil. *Reichshoffen* (station et village), où s'est livrée, le 6 août 1870, une sanglante bataille, célèbre par les charges des cuirassiers français; établissement métallurgique considérable. — 146 kil. *Reichshoffen*, halte qui dessert des ateliers de construction. — 147 kil. *Sundershoffen.* — 150 kil. *Miesheim.* — 152 kil. *Mertzwiller.* — On traverse la forêt de Haguenau. — 157 kil. *Schweighausen*, au confluent de la Moder et de la Zinzel.

On rejoint, à 800 mèt. env. de Haguenau, la ligne de Strasbourg à Wissembourg.

163 kil. Haguenau, et 34 kil. de Haguenau à (197 kil.) Strasbourg (R. 405).

ROUTE 405.

DE STRASBOURG A MANNHEIM

PAR WISSEMBOURG.

67 kil. et 10 4/10 mil. Chemin de fer. Trajet en 3 h. environ et en 5 h.

DE STRASBOURG A WISSEMBOURG

67 kil. Trajet en 2 h. 1re cl., 6 fr. 20 c.; 2e cl., 4 fr. 65 c.; 3e cl., 3 fr. 30 c.

9 kil. Vendenheim (R. 350). — On traverse le canal de la Marne au Rhin et la forêt de Vendenheim. — 17 kil. *Hœrdt.* — Pont sur la Zorn.

27 kil. *Bischwiller*, 9,711 h. — 30 kil. *Marienthal* (pèlerinage).

34 kil. **Haguenau**, 11,427 h., place forte, sur la Moder. — *Église Saint-Georges* (XIIe s.); clocher octogonal; belles sculptures; belles orgues; 2 cloches de 1268. — *Église Saint-Nicolas*, XIVe s., restaurée. — *Hôpital* (1328). — *Synagogue.* — *Bibliothèque publique*, dans une jolie maison de la Renaissance. — *Maisons* des XVIIe et XVIIIe s. — Ancien donjon et restes des fortifications.

Digitized by Google

A Metz, par Niederbronn et Sarreguemines, R. 404.

On traverse la forêt de Haguenau.

45 kil. *Walbourg ;* église, chœur avec beaux *vitraux*, mon. hist. — 51 kil. *Soultz-sous-Forêts*. — 55 kil. *Hoffen*.

59 kil. *Hundsbach*.

67 kil. **Wissembourg**, autrefois ch.-l. d'arr. de 5,247 h., place forte sur la Lauter, fut bombardée le 4 août 1870. — *Église*, mon. hist., de la 2e moitié du XIIIe s.; belle *tour* du IIIe s.; charmante *porte* du collatéral de dr. *Sépulcre* en grès rouge (XVe s.); *statue* de *Dagobert ;* curieuse *sculpture* dans le tympan d'une porte qui conduisait au *cloître* (XIVe s.); *peintures* du moyen âge; fragments de *verrières* des XIIIe, XIVe et XVe s. *Sacristie*, dans l'ancienne salle capitulaire du XVe s. A l'extrémité de cette galerie, dans un bâtiment moderne, *chapelle du* XIe s. — *Temple protestant* (beau buste de Luther, par Ohmacht), ancienne église Saint-Jean (romane, et XIVe et XVIe s.). — *Palais de justice*, ancienne commanderie de Templiers. — *Hôtel de ville* et *sous-préfecture* (XVIIIe s.). — Grande tour appelée la *Fausse-Porte* (prison militaire). — *Maisons capitulaires* et maisons curieuses (XVIe et XVIIe s.). — *Fortifications* (3 portes) de 1746. — Aux portes de la ville commencent les redoutes connues sous le nom de *lignes de Wissembourg* (1704), et qui relient Wissembourg à (20 kil.) *Lauterbourg*, 2,005 h., place forte.

DE WISSEMBOURG A MANNHEIM

6 1/4 mil. de Wissembourg à Neustadt. Chemin de fer. Trajet en 1 h. 35 min. 1re cl., 2 fl. 6 kr.; 2e cl., 1 fl. 15 kr.; 3e cl., 51 kr. — 3 9/10 mil. de Neustadt à Mannheim (R. 402).

Franchissant la Lauter, on entre dans le Palatinat bavarois.

2 1/4 mil. Winden, station de Bergzabern. — 2 3/4 mil. Rohrbach.

3 3/4 mil. Landau. — 5 1/4 mil. Edenkoben. — 6 1/4 mil. Neustadt et (3 9/10 mil.) **Mannheim** (R. 402).

ROUTE 406.

DE COMMERCY A VERDUN

58 kil. — Route de poste. — Chemin de fer en construction.

On croise, au delà de la station de Lérouville, le chemin de fer de Paris à Strasbourg.

10 kil. *Sampigny*. — On traverse la Meuse.

19 kil. **Saint-Mihiel**, 4,285 h., sur la Meuse. — Belle *église paroissiale* du XVIIe s. (charmantes sculptures attribuées à Ligier-Richier; buffet d'orgues et belles stalles en bois sculpté). — — *Église Saint-Étienne* (en partie du XVIe s.), renfermant un admirable *saint-sépulcre* (mon. hist.) du même artiste. — *Bibliothèque*, 13,500 vol. — *Fontaine monumentale*, sur la place des Halles. — *Maisons* anciennes.

Digitized by Google

36 kil. *Troyon.*
58 kil. Verdun (R. 401, *B*).

ROUTE 407.

DE METZ A LUNÉVILLE

PAR CHATEAU-SALINS.

76 kil. — Route de poste.

6 kil. On croise le chemin de fer de Paris à Forbach.
11 kil. *La Horgne.* — 21 kil. *Solgne.* — 33 kil. *Delme*, 690 h.
45 kil. Château-Salins (R. 408). — On franchit la petite Seille, puis la Seille.
53 kil. *Moyenvic* (salines).

A Nancy et à Dieuze, R. 409.

On entre dans le dép. de Meurthe-et-Moselle, puis on franchit le canal de la Marne au Rhin à (68 kil.) *Einville* (château).
76 kil. Lunéville (R. 350).

ROUTE 408.

DE NANCY A SARREGUEMINES

PAR CHATEAU-SALINS.

88 kil. Route de poste. Chemin de fer en construction de Nancy à Château-Salins; chemin de fer en projet de Château-Salins à Sarreguemines.

Ponts sur le canal de la Marne et sur la Meurthe.
14 kil. *Champenoux.* — 18 kil. *Mazerulles.* Pont sur la Seille à (21 kil.) *Moncel.* On entre en Lorraine. — 26 kil. A dr., route Dieuze (R. 409).
30 kil. **Château-Salins**, ex-ch.-l'arr., 2,323 h., sur la petite Seille. — *Église* (1512). — Vestiges des *fortifications* (mon. hist.).

A Lunéville et à Metz, R. 407.

A g., route de Metz (R. 407).
32 kil. *Amélécourt.* — 33 kil. *Lubécourt.* — 34 kil. *Gerbécourt.*
35 kil. *Vaxy.*
46 kil. *Baronville.* — 48 kil. *Morhange.* — 54 kil. *Vintrange.* — 55 kil. *Bérig.*
58 kil. *Bertring.*
59 kil. *Grostenquin*, 805 h. — A g., route de St-Avold (R. 402); à dr., celle de Dieuze (R. 409).
66 kil. *Hellimer.* — 71 kil. *Saint-Jean-Rohrbach.* — 75 kil. *Puttelange-lès-Sarralbe.*
77 kil. 1/2. *Ernestwiller.*
79 kil. *Heckenransehbach.*
82 kil. *Woustwiller.*
88 kil. Sarreguemines (R. 404).

ROUTE 409.

DE NANCY A DIEUZE

46 kil. — Route de poste. — Chemin de fer en construction jusqu'à Vic.

De Nancy à la bifurcation au delà de Moncel, 26 kil. (R. 408). A g., route de Château-Salins.
30 kil. *Vic-sur-Seille*, 2480 h.; sources salées et bancs de sel gemme considérables; ruines d'un *château fort* (mon. hist.).
32 kil. Moyenvic (R. 407). On traverse la Seille. — 36 kil. *Marsal* (931 h.), place de guerre; *briquetage de la Seille* (mon. hist.), chaussée romaine en argile, établie sur les marais.
41 kil. *Mulcey.*
46 kil. **Dieuze** (3,104 h.), sur

Digitized by Google

un ancien marais. Vaste *saline*; fabr. de produits chimiques et d'acide sulfurique (5 millions par an). — Excursion à (7 kil.) *Tarquimpol*, sur une presqu'île de l'étang de Lindre, le *Decempagi* des Romains (débris d'antiquités romaines, mon. hist.).

De Dieuze à Avricourt, R. 410.

ROUTE 410.

D'AVRICOURT A DIEUZE

25 kil. — Chemin de fer. — Trajet en 1 h. 25 min. — 1re cl., 2 fr. 60 c.; 2e cl., 1 fr. 95 c.; 3e cl., 1 fr. 40 c.

A dr., ligne de Strasbourg.

6 kil. *Moussey*. — Pont sur le canal de la Marne au Rhin.

12 kil. *Azoudanges-Maizières*. — 18 kil. *Gélucourt*. — Magnifique forêt. — On franchit la Seille. A dr., *étang de Lindre* (3 kil. de long, 671 hect.), mis en culture tous les 2 ans.

23 kil. Dieuze (R. 409).

ROUTE 411.

D'AVRICOURT A CIREY

18 kil. Chemin de fer. Trajet en 1 h. 1re cl., 1 fr. 65 c.; 2e cl., 1 fr. 20 c.

A g., ligne de Strasbourg.

4 kil. *Foulcrey*. — 7 kil. *Gogney*. — 9 kil. *Blamont*, 2,287 h.; 3 portes, restes de l'enceinte. — 13 kil. *Frémonville*.

18 kil. *Cirey*, à la source de la Vezouse. — Manufacture de glaces, annexe de Saint-Gobain (1,000 ouvriers).

ROUTE 412.

DE SARREGUEMINES A SARREBOURG

51 kil. — Route de poste et chemin de fer en construction.

3 kil. A g., route de Nancy, par Château-Salins (R. 408). — 4 kil. 1/2. *Roth*. — 5 kil. *Hambach*. — 11 kil. *Villerwald*.

14 kil. *Sarralbe*, 3,383 h., au confluent de la Sarre et de l'Albe, près du canal des houillères de la Sarre. — Salines considérables, fabr. de chapeaux de paille (1,200 ouvriers).

On croise la Sarre à (18 kil.) *Keskastel*.

23 kil. *Saar-Union*, 3498 h.

A Saverne, R. 413.

25 kil. *Vieux-Saarwerden*. — 28 kil. *Pistorf*. On franchit la Sarre. — 34 kil. *Niederstinzel*.

36 kil. *Fénétrange*, sur la Sarre, près de l'*étang de Stock*; *église* (mon. hist.), XVe et XVIe s.

38 kil. *Romelfing*. — 40 kil. *Berthelming*. On traverse la rivière de nouveau.

42 kil. *Bettborn*.

43 kil. 1/2. *Oberstingel*. — 46 kil. *Sarre-Altroff*. On croise le chemin de fer de Paris à Strasbourg.

51 kil. Sarrebourg (R. 350).

ROUTE 413.

DE SARREGUEMINES A SAVERNE

59 kil. — Route de poste.

23 kil. Saar-Union (R. 412)

Digitized by Google

A dr. (24 kil.), route de Sarrebourg (R. 412).

33 kil. *Gungwiller*. — 35 kil. *Drulingen*. — Sur la g., route de (11 kil.) *la Petite-Pierre*, petite place forte, dans un défilé des Vosges menant d'Alsace en Lorraine, au pied de l'Altenberg (*fort* renfermant une citerne profonde).

41 kil. *Metting*.

43 kil. *Veischeim*.

50 kil. **Phalsbourg**, 3,564 h., place de guerre, en grande partie incendiée par les projectiles allemands le 14 août 1870, entre la Zorn et le Zintzel. — 2 *portes* (XVIIe s.). — *Maison* seigneuriale (XVIe s.), occupée par la manutention. — *Église* de 1740. — *Statue* du maréchal *Lobau*.

59 kil. Saverne (R. 350).

ROUTE 414.

DE PARIS A GIVET

PAR ÉPERNAY, REIMS ET MÉZIÈRES.

324 kil. — Chemin de fer. — Trajet en 9 h. 5 min. par trains poste, et en 11 h. 40 min. par trains omnibus. — 1re cl., 39 fr. 90 c.; 2e cl., 29 fr. 90 c.; 3e cl., 21 fr. 90 c.

142 kil. Épernay (R. 350). — A dr., ligne de Strasbourg. On franchit la Marne.

145 kil. *Ay*, 4180 h.; *église* (mon. hist.), XIIIe s., remaniée. — On croise le canal latéral à la Marne. — 149 kil. *Avenay; église* (mon. hist., XIIe s.).

154 kil. *Germaine. Tunnel de Rilly* (3,500 mèt.).

161 kil. *Rilly-la-Montagne*.

172 kil. **Reims**, V. de 71,9 h., ch.-l. d'arr., sur la Vesle le canal de l'Aisne à la Mar — **Cathédrale Notre-Da** (mon. hist.), un des plus bea édifices gothiques du XIIIe commencée en 1212 par l'a chevêque Albéric de Humbe sur les plans de Robert de Co cy. La façade ne fut achev qu'au commencement du XIVe L'édifice a 138 mèt. 69 c. long., 30 mèt. 15 c. de larg. da œuvre à la nef, et 49 mèt. c. à la croisée, 37 mèt. 95 de haut. sous voûte. La *façad O.*, la plus riche qui exis élevée sur 5 degrés, se comp se de 3 porches surmontés gables pyramidaux, et dont parois présentent une série statues colossales appuyées un stylobate refait probab ment au XVIIIe s. Les vous su des arcades sont peuplées d' nombrables figures dont rangs sont séparés par des gu landes de fleurs. Les bas-reli des gables ou frontons repr sentent : celui du milieu, *Couronnement de la Vierg* celui de dr., le *Jugement de nier;* et celui de g., la *Passio* Au-dessus de la rose, entre tours, *Baptême de Clovis*, plus bas, *Combat de David de Goliath*. Au sommet de façade règne la *galerie Rois* (42 statues de rois France, depuis Clovis jusq Charles VI). Les 2 *tours* so richement découpées et sc ptées à jour (grosse cloche 1570, pesant 11,500 kilogr.). L'

Digitized by Google

gracieuse *flèche* (XVe s.) est soutenue par 8 statues colossales. Autour de l'église règnent 22 piliers à doubles arcades, décorés vers le haut d'une statue d'ange ou de roi entre deux colonnes. Les 2 portes du transsept N. sont ornées de belles statues parmi lesquelles on remarque celle du *Christ* bénissant, ou *Beau-Dieu*, qui est un chef-d'œuvre.

A l'intérieur, Notre-Dame est éclairée par de nombreuses fenêtres, ornées de beaux **vitraux** du XIIIe s., et par 3 grandes roses: celle du S., celle du N., et la magnifique **rose** du grand portail. Curieuse *horloge* en bois peint, au-dessus de la porte de la sacristie (plus haut, grille élégante du XIVe s.). *Orgue* de 1481 (réparé en 1647 et en 1849), 3,516 tuyaux et 53 registres. Il repose sur un encorbellement sculpté dans le style ogival flamboyant. Nous signalerons encore : des *tableaux* du Tintoret, du Titien, de Poussin, de Mutiano, de Zuccharo, d'Abel de Pujol, etc.; les 14 *tapisseries* de Lenoncourt (1530); les *tapisseries du fort roi Clovis* (XVe s.); les *tapisseries de Persack* (1640), au nombre de 19; les 4 *tapisseries des Cantiques*, et 2 magnifiques *tapisseries des Gobelins*; — les précieux ouvrages d'orfévrerie du *trésor*.

Églises : **Saint-Remi** (mon. hist.), de deux époques différentes : la nef, une des plus longues qui existent, et la plus grande partie du transsept, aussi très-développé, remontent à la dédicace de 1041; le chœur, la façade et toutes les grandes voûtes, ont été reconstruits de 1168 à 1183. Le croisillon S. a été prolongé et doté d'une belle façade en 1481. L'église est longue de 110 mèt., large de 24 mèt., haute d'env. 24 mèt. Façade très-large, flanquée de 2 tours surmontées de flèches. A l'intérieur, 33 magnifiques *vitraux* de l'abside, commenc. du XIIIe s.; clôture du chœur, de la Renaissance; *tombeau de saint Remi* (1533), refait en 1803 et en 1847, entouré de 12 statues en marbre blanc représentant les douze pairs de France; pavés incrustés représentant des scènes de l'Ancien Testament; émaux de Landin, de Limoges; dix tapisseries. —, *Saint-Jacques*, XIIe s. (chœur de 1548); tableaux remarquables, dont l'un est attribué au Guide (la *Sainte-Trinité*); beau crucifix (dans la nef) dû au ciseau de Pierre-Jacques (XVIIe s.). — *Saint-Maurice*, de la Renaissance (nef de 1869); *Nativité*, de Tisserant. *Résurrection de Lazare* par J.-B. Corneille; dans une chapelle du XVe s., croix romane en pierre, enchâssée dans la muraille (bas-côté g.). — *Saint-Thomas* (style ogival) et *Saint-André* (style roman), modernes.

Hôtel de ville (mon. hist.), commencé en 1627, continué en 1823 et terminé en 1825. Fronton décoré d'une statue éques-

Digitized by Google

tre de Louis XIII (1818) et surmonté d'un élégant campanile. — **Palais archiépiscopal** (XVIe s.), en partie reconstruit en 1675. Vaste salle richement décorée, avec de beaux vitraux, une immense cheminée dans le goût du XVe s.; 16 médaillons représentant des archevêques de Reims et les portraits de 14 rois. 5 autres vastes pièces du rez-de-chaussée, qui formaient l'appartement du roi durant les cérémonies du sacre, sont encore, malgré quelques dégradations, d'une beauté et d'une richesse remarquables. Magnifique chapelle ogivale (1230). — *Hôtel-Dieu* (belle chapelle). — *Marché couvert* (1840). — *Abattoirs publics* (1838). — *Hôpital général*, où se voit l'ancien réfectoire des jésuites avec les tableaux qui le décoraient. — *Palais de justice* (1845). — Beau *théâtre*. — *Maison des Musiciens* (mon. hist., XIVe s.), restaurée au XVIe s. Façade ornée de 5 statues de grandeur naturelle. — A l'intérieur : magnifique pavé en briques émaillées, cheminées sculptées et plafonds peints. — *Maisons* du XVe s.; charmante *maison* du moyen âge, à peu de distance de la rue Trudaine; *hôtel de Joyeuse* (place de l'Hôtel-de-Ville), *hôtel de Chevreuse* (rue des Gueux). — Fontaines *des Boucheries* (1753), *Saint-Nicaise* et *Godinot* (1845).

Le *musée* (à l'hôtel de ville) possède quelques tableaux de Teniers, Rembrandt, Poussin, etc., et une collection archéologique (magnifique *cénotaphe* romain *de Jovinus*, IVe s.). — La *bibliothèque publique* (60,000 vol., 1,500 manuscrits) contient une foule de pièces rares; *chartrier* (collection de titres de la ville, XIIIe s.).

Porte romaine **de Mars** (mon. hist.), composée de 3 arcades décorées de bas-reliefs et de 8 colonnes corinthiennes. — Tout auprès a été découverte, en 1861, une magnifique *mosaïque* romaine (mon. hist). — 14 places publiques : *place de l'Hôtel-de-Ville*, *place Royale* (*statues* en bronze *de Louis XV*, par Cartellier (1819), *du Commerce* et *de la France*, dues à Pigalle (1765), et *de Mercure*, au fronton de l'ancien *hôtel des Fermes*); *place Drouet-d'Erlon* (statue en bronze du maréchal de ce nom), etc.

Promenades : le *Cours* (1731-1733); *square*, en face de la gare (*statue* en bronze *de Jean-Baptiste Colbert*).

La filature et le tissage de la laine et la fabrication des vins de Champagne sont les 2 branches principales du commerce de Reims.

De Reims à Châlons, R. 415; — à Soissons, R. 427; — à Laon, R. 428.

180 kil. *Witry-lès-Reims*. — 189 kil. *Bazancourt* (filature de laine).

[Bazancourt est relié à (17 kil.) *Bétheniville* par un embranchement (trajet en 52 min.; 1re cl., 2 fr. 50 c.; 2e cl., 2 fr. 05 c.; 3e cl., 1 fr. 45 c.) qui dessert les stations de : (2 kil.)

Digitized by Google

Isle-sur-Suippe; — (4 kil.) *Warmériville*; — (8 kil.) *Heutrégiville*; — (10 kil.) *Saint-Masmes*, — et (14 kil.) *Pont-Faverger*.]

On entre (94 kil.) dans le dép. des Ardennes.

200 kil. *Le Châtelet.* — 202 kil. *Tagnon.* — Tunnel de *Perthes*; pont sur l'Aisne.

211 kil. **Rethel**, 7,086 h., ch.-l. d'arr. — *Église paroissiale*, composée de 2 églises soudées latéralement ; 4 nefs des XIIIe, XVe et XVIe s., différant de haut., de larg. et de style ; tour de 1650, crypte ogivale nommée le *Sépulcre*. Au portail latéral (XVIe s.), 16 groupes en bas-relief (*légende de saint Nicolas*). — Autre *église*, ancienne chapelle des Minimes, restaurée. — *Prison* cellulaire modèle. — *Ancien hôtel-Dieu* (1690) servant d'école communale. — *Hôtel de ville* (1750). — *Château* moderne. — *Maison de l'Arquebuse*, transformée en *théâtre*. — *Promenades des Isles*. — Tissage et peignage de la laine.

De Rethel à Montmédy, par Vouziers, R. 416 ; — à Vervins, R. 429.

220 kil. *Amagne.*

[*Corresp.* pour : — (12 kil.) *Attigny*, 1,827 h., résidence des rois de la 2e race (*église* ogivale, mon. hist., XIIIe s.; tour romane, vitraux et sculptures ; *dîme* de l'hôtel de ville, reste du palais des anciens rois ; école dite *la Mosquée*, mon. hist.).]

228 kil. *Saulces-Monclin.* Vallée de la Vence. — 236 kil. *Launois.* — 244 kil. *Poix-Terron.* — 251 kil. *Boulzicourt.* A dr. *poudrerie de Saint-Ponce.*

257 kil. *Mohon.* — Pont sur la Meuse. *Tunnel de Bertaucourt* (150 mèt.). Pont sur la Meuse. Viaduc (10 arches).

260 kil. **Mézières-Charleville. Mézières**, 4312 h., ch.-l. du dép. des Ardennes, sur la Meuse, place forte de 1re classe, fortifiée par Vauban ; citadelle, arsenal, poudrerie, parc d'artillerie, etc. — *Église* du XVIe s.; 5 nefs; voûtes très-élevées; portails latéraux de la fin du XVe s.; beaux vitraux des XVe et XVIe s.; inscription rappelant le mariage de Charles IX et d'Élisabeth d'Autriche (1570). — *Hôtel de ville* (1732); tableaux historiques. — *Préfecture* et *hôpital* de 1750. — *Théâtre*. — *Pyramide commémorative*, consacrée au souvenir de M. de Lascours, préfet. — *Promenade Saint-Julien*.

A 1 kil. de Mézières et reliée à cette ville par le *pont d'Arches* (26 arches), se trouve **Charleville**, V. de 12,676 h., sur la Meuse, bâtie au XVIIe s. par Charles de Gonzague, duc de Nevers et de Mantoue. — *Église* moderne, style du XIIe s.; beaux vitraux. — *Hôtel de ville* et *hôtel-Dieu*, modernes. — *Collége* et *séminaire*, reliés par une chapelle qui leur est commune. — *Théâtre*, 1839 (à l'intérieur, magnifique foyer éclairé par 5 grandes fenêtres). — *Bibliothèque* (25,000 vol., 400 manuscrits du XIe au XVIe s.). — Joli *pont* suspendu sur la Meuse. — *Moulin* sur la Meuse, dans un édifice du XVIIIe s. —

Digitized by Google

Place Ducale (126 mèt. de long sur 90 mèt. de large), ornée d'arcades et d'une fontaine. — Belles *promenades*, entre autres celles des *Allées* et du *Petit-Bois*, la *place de la Gare*, le *quai de la Meuse* et le *Mont-Olympe*, où fut élevée, en 1636, une forteresse démantelée en 1686 et dont on voit les restes surmontés d'un belvédère moderne. — *Boulevards* entourant en partie la ville et reliant aussi la gare et Mézières à Charleville.

A Metz, par Thionville, R. 420; à Hirson, R. 450; à Valenciennes, R. 563.

Pittoresque vallée de la Meuse. Tranchées taillées dans le roc; ponts sur la Meuse; tunnels.

267 kil. *Nouzon ;* usines métallurgiques. — 276 kil. *Braux-Levrezy*; *église*, mon. hist.

277 kil. *Monthermé*, 2,599 h., sur la Meuse; église (XVIIe s.) de l'ancienne *abbaye de la Val-Dieu; église paroissiale* (XVe s.). — Pont sur la Meuse. Souterrain. — 284 kil. *Deville*.

286 kil. *Laifour*.

293 kil. *Revin*.

300 kil. *Fumay*, 4,565 h., sur la Meuse (carrières d'ardoise du *Moulin-Sainte-Anne*).

304 kil. *Haybes*. — 313 kil. *Vireux-Molhain* (forges).

324 kil. **Givet**, 5,104 h., place forte de 1re cl., sur la Meuse, divisée en 3 parties : le *Grand-Givet*, sur la rive g.; le *Petit-Givet* ou *Givet-Notre-Dame*, et le *fort de Charlemont*, sur un rocher à pic (215 mèt.; belle vue). — Débris des anci *fortifications*. — *Église S Hilaire*, élevée par Vauba *Église Notre-Dame* (172 *Place de l'Hôtel-de-Ville* (de Méhul).

ROUTE 415.

DE CHALONS A REIM

58 kil. Chemin de fer.—Trajet 37 min. et 1 h. 40 min.—1re cl 80 c.; 2e cl., 4 fr. 65 c.; 3e cl 50 c.

On franchit la Marne canal latéral à la Marne.

10 kil. *La Veuve*.

19 kil. *St-Hilaire-au-Te*

A Metz, R. 401, *B*.

27 kil. *Mourmelon-le-Pe*

[La station de Mourmelon-le dessert le **camp de Châlons** min de fer américain de la aux principaux points du cam c. pour Mourmelon-le-Grand; pour le quartier national et le 1 fr. 10 c. pour les baraqueme g. du phare); billets à prix r pour les sous-officiers et sol Ce camp a 12.000 hect.; son fr bandière présente un développ de 15 kil. Un chemin de fer amé traverse tout le camp, qui est é la nuit par 4 grands phares. l'E., restes du *camp gallo-romain tila*, pouvant contenir 8,000 à hommes (petit pavillon où so posées les antiquités découv dans les environs). — Autou camp, *fermes modèles*.]

32 kil. *Sept-Saulx*. — 3 *Thuisy*. — 44 kil. *Sillery*; estimés.

58 kil. Reims (R. 414).

Digitized by Google

ROUTE 416.

E RETHEL A MONTMÉDY

PAR VOUZIERS.

Route de poste. Chemin de fer
construction jusqu'à Vouziers.

dr., route de Reims; on
le chemin de fer.
kil. *Sault-lès-Rethel.* — 3
Germes. — 10 kil. *Le Mé-*
-Annelles. — 15 kil. *Pau-*
— 26 kil. *Bourcq.*
kil. **Vouziers**, 3,059 h.,
d'arr., sur l'Aisne, que
franchit (église des XVe
s., *façade* de la Renais-
inachevée, mon. hist.;
rie des Gobelins).

dun, R. 417; à Verdun, R. 418.

route de Sedan (R. 417),
route de Verdun (R. 418).
de Boult.
kil. *La-Croix-aux-Bois.*
kil. *Boult-aux-Bois.* — 47
Dermont. — 51 kil. *Harri-*
— 52 kil. *Bar.*
kil. *Buzancy*, 821 h.; *mos-*
Mahomet; château de
Nouart.
traverse la rivière du Tail-
sépare le dép. des Ar-
de celui de la Meuse.
kil. *Beauclair.* — *Forêt de*
La Neuville-sur-Meu-
franchit la Meuse.
kil. Stenay (R. 419).
kil. *Baalon.*
kil. *Chauvency.*
kil. *Thonne-les-Prés.*
kil. Montmédy (R. 420).

ROUTE 417.

DE SEDAN A VOUZIERS

49 kil. — Route de poste.

On croise la Meuse et le chemin de fer; à dr., route de Sedan à Mézières.

7 kil. 1/2. *Chevenges.* — 10 kil. *Chehéry.* — 17 kil. *Chémery. Forêt de Mont-Dieu.*

26 kil. *Tannay.* On traverse la Bar et le canal des Ardennes.

32 kil. *Le Chesne*, 1,512 h., sur le canal des Ardennes, que l'on y franchit.

42 kil. *Quatre-Champs.*

44 kil. *Ballay.* On rejoint la route de Montmédy à Vouziers (R. 416).

49 kil. Vouziers (R. 416).

ROUTE 418.

DE VERDUN A VOUZIERS

68 kil. — Route de poste.

On croise le chemin de fer.

17 kil. *Esnes.* — 22 kil. *Avocourt.* — 25 kil. On franchit la Buanthe. — 28 kil. *Vauquois.*

31 kil. *Varennes-en-Argonne*, 1,453 h., sur l'Aire, célèbre par l'arrestation de Louis XVI en 1791. — 33 kil. *Baulny.* — On entre dans le dép. des Ardennes. — 39 kil. *Fléville*

44 kil. *Saint-Juvin.*

51 kil. *Grand-Pré*, 1,344 h.; église renfermant le tombeau de Claude de Joyeuse. — Forêt. On rejoint la route de Montmédy à Vouziers (R. 416).

68 kil. Vouziers (R. 416).

Digitized by Google

ROUTE 419.

DE VERDUN A SEDAN

PAR STENAY.

86 kil. — Chemin de fer en construction. — Route de voitures de Verdun à Douzy. Serv. de corresp. de Mouzon à Douzy (1 fr. 10 c.). Chemin de fer de Douzy à Sedan (R. 420).

2 kil. *Belleville.*—7 kil. *Bras.* — 14 kil. *Samogneux.*—17 kil. *Brabant-sur-Meuse.* — 20 kil. *Consenvoye.* — 24 kil. *Sivry-sur-Meuse.* — 28 kil. *Vilosnes.*

32 kil. *Ligny-devant-Dun.*

36 kil. *Dun*, 927 h.; ruines d'un *château fort* et de remparts. — 45 kil. *Mouzay.*

49 kil. *Stenay*, 2,575 h., sur la Meuse. — Forge importante, scierie hydraulique, mines de fer. — Découverte de monuments antiques ; *casernes.*

De Stenay à Rethel, par Vouziers, et à Montmédy, R. 416.

54 kil. *Martincourt.* — 56 kil. *Inor.* — 60 kil. *Moulins.* On entre dans les Ardennes.

66 kil. *Mouzon*, 2,103 h.; *église* (mon. hist., XIIIe et XVe s., récemment restauré) d'une ancienne abbaye de bénédictins ; *château de Gévaudan.*—72 kil. *Mairy.* Vallée de la Chiers.

75 kil. Douzy, et 11 kil. de Douzy à (86 kil.) Sedan (R. 420).

ROUTE 420.

DE MÉZIÈRES A METZ

PAR SEDAN, MONTMÉDY ET THIONVILLE.

161 kil. Chemin de fer. Trajet en 8 h. et 5 h. 44 min. 1re cl., 16 fr 2e cl., 12 fr. 55 c.; 3e cl., 9 f

On suit la ligne de Re Mézières (R. 414) jusqu'à M tranchée longue de 80(Pont-viaduc sur la Meuse

6 kil. *Nouvion-sur-Me*

12 kil. *Donchery.* — 2 vi pont sur la Meuse.

15 kil. **Sedan**, 14,345 l l. d'arr., placè forte de patrie de Turenne, sur la célèbre par la capitula 2 septembre 1870. — *Sta* bronze de Turenne (1823 *tadelle.* —*Théâtre.* — *Ca* — *Arsenal.*—*Hôpital mi* — *Promenade des Prêt* Fabrication de drap, oc 10,000 ouvr. dans la ville env. ; usines métallurgiq

A Vouziers, R. 417; à Ver Stenay, R. 419; à Bouillon, l

20 kil. *Pont-Maugis.* On franchit la Meuse.

22 kil. *Baseilles*, incen 31 août 1870 par les All

26 kil. *Douzy.*

A Verdun, par Stenay, R.

29 kil. *Pouru-Bréville*

33 kil. *Sachy.*

38 kil. *Carignan*, 2, filatures, laminoirs, etc kil. *Blagny.* — 46 kil. On entre dans le dép Meuse. — 53 kil. *Lamor* Tunnel. — On franchit l

59 kil. *Chauvency-St.* Pont sur la Chiers ; so

65 kil. **Montmédy**, ch.-l. d'arr , place for cl., sur la Chiers, di ville haute ou citadel

Digitized by Google

rocher, et en ville basse. — Montmédy était complétement ruinée quand elle capitula en décembre 1870. — A (6 kil.) *Avioth, église* (mon. hist.) du XIVe au XVIe s.

A Rethel, par Vouziers, R. 416.

72 kil. *Velosnes-Torgny.* — On passe dans le dép. de la Moselle. — 77 kil. *Vezin.* — Ponts sur la Chiers; 2 tunnels; viaduc.

86 kil. *Longuyon*, 1,850 h.; *église* (mon. hist.).

A Metz, par Briey, R. 403; — à Arlon, R. 424.

Tunnel. — 95 kil. *Pierrepont* (fabr. de draps). — Viaduc sur la Crusnes; tunnel (800 mèt.). — 103 kil. *Joppécourt.* — Souterrain.

110 kil. *Audun-le-Roman*, 553 h. — On entre en Lorraine.

119 kil. *Fontoy* (château ruiné). — Tunnel, magnifique viaduc. — 127 kil. *Hayange;* mines de fer; établissement métallurgique. — On rejoint la ligne de Metz à Luxembourg.

134 kil. Thionville, et 27 kil. de Thionville à Metz (R. 421, en sens inverse).

161 kil. Metz (R. 401, *A*).

ROUTE 421.

DE METZ A LUXEMBOURG

61 kil. — Chemin de fer. — Trajet en 2 h. 15 min. et 2 h. 28 min. — 1re cl., 5 fr. 70 c.; 2e cl., 3 fr. 65 c. — *N. B.* Pour les voyageurs partant de Metz, il est préférable d'aller prendre le train à la gare de Devant-les-Ponts (omnibus).

On suit pendant quelque temps la ligne de Metz à Frouard, puis on prend l'embranchement de Thionville. Pont-viaduc sur la Moselle.

2 kil. *Devant-les Ponts.* — 11 kil. *Maizières.* — 16 kil. *Hagondange*, relié par un embranchement aux usines de *Moulin-Neuf*, de *Jamail* et de *Moyeuvre.* — 21 kil. *Uckange.* — Chemin de fer industriel des mines d'Hayange.

27 kil. **Thionville**, autrefois ch.-l. d'arr., sur la Moselle, 7,376 h.; 2 *forts* renfermant de nombreux magasins militaires. — *Église* du XVIIIe s. — *Tour-aux-Puces* (Xe s.?). — *Tour du Beffroi* (XIVe et XVIIe s.). — *Maisons* du XVIe s. — *Promenade.*

De Thionville à Mézières, R. 420; — à Sarrelouis, R. 422.

34 kil. *Hettange.* — On entre dans le grand-duché de Luxembourg.

54 kil. Bettembourg. — 59 kil. Fentange. — 64 kil. Luxembourg (*V.* les *Bords du Rhin illustrés*, par AD. JOANNE. Paris, Hachette et Cie).

ROUTE 422.

DE THIONVILLE A SARRELOUIS

49 kil. — Route de voitures.

2 kil. 1/2. *Yutz-Haute.*

6 kil. *Stuckange.*

10 kil. *Metzerwisse*, 727 h. — 14 kil. *Kédange.* — 20 kil. *Dalstein.* — 25 kil. *Les Deux-Chémery.* — 31 kil. *Bouzonville*, 1,883 h

Digitized by Google

37 kil. *Schrekling*. On entre en Prusse.

49 kil. Sarrelouis (*V. l'Itinéraire de l'Allemagne du Nord*, par AD. JOANNE).

ROUTE 423.

DE METZ A SARRELOUIS

PAR BOULAY.

54 kil. Route de poste. Serv. de voit.

On franchit la Seille; à dr. *Borny* (victoire de l'armée française, le 14 août 1870).

15 kil. *Les Étangs*, sur la Nied, que l'on traverse à (20 kil.) *Pontigny*.

21 kil. *Condé-Northen* (à dr.).

23 kil. *Volmerange*.

26 kil. *Boulay*, 2,870 h.

33 kil. *Teterchen*.

37 kil. *Tromborn*.

43 kil. On entre en Prusse.

54 kil. Sarrelouis (*V. l'Itinéraire de l'Allemagne du Nord*).

ROUTE 424.

DE LONGUYON A ARLON

38 kil. — Chemin de fer.

DE LONGUYON
A MONT-SAINT-MARTIN

18 kil. Trajet en 1 h. 32 min. 1re cl., 2 fr.; 2e cl., 1 fr. 35 c.; 3e cl., 1 fr. 10 c.

A dr. ligne de Thionville. Ponts sur la Chiers; 2 tunnels.

10 kil. *Cons-la-Granville*; hauts fourneaux; *château* de 1572, avec parties du XIIe ou XIIIe s. et du XVIIIe s., magnifique salle d'honneur.

16 kil. **Longwy**, 3,355 place forte de 2e classe, bombardée par les Allemands janvier 1871, divisée en haute et basse ville, est bâtie en amphithéâtre sur une colline. *Église* de 1690. — *Hôtel de ville*, 1750. — Débris du *camp romain de Titelberg* (mus. hist.). — Établissements industriels.

18 kil. *Mont-St-Martin*, douanière station française (douane). — On entre en Belgique.

24 kil. Athus. — 26 kil. Messancy. — 34 kil. Autel-Bas. 38 kil. Arlon (*V. l'Itinéraire de la Belgique*, par A. J. Du Pays).

ROUTE 425.

DE SEDAN A BOUILLON

15 kil. — Route de poste.

4 kil. *Givonne*, sur la Givonne, que l'on franchit.

7 kil. *La Chapelle*. — On laisse court des bois avant d'entrer (11 kil. 1/2) en Belgique.

15 k. Bouillon (*V. la Belgique*).

ROUTE 426.

DE CHATEAU-THIERRY A SOISSONS

41 kil. — Route de poste.

5 kil. *Bézuet*. — 6 kil. *Bézu-les-Fèves*. — 12 kil. *Rocourt*. On franchit l'Ourcq.

20 kil. *Oulchy-le-Château*, 684 h.; belle *église* romane dans une ferme, monument du XIIIe s. — 26 kil. *Hartennes*.

Digitized by Google

31 kil. *Taux*. On croise le chemin de fer.

41 kil. Soissons (R. 546).

ROUTE 427.

DE REIMS A SOISSONS

35 kil. — Chemin de fer. — Trajet en 1 h. 27 min. et en 1 h. 7 min. 1re cl., 6 fr. 75 c.; 2e cl., 5 fr. 05 c.; 3e cl., 3 fr. 75 c.

On franchit le canal de l'Aisne à la Marne, puis la Vesle.

8 kil. *Muizon*.

16 kil. *Jonchery-sur-Vesle*.

26 kil. *Fismes*, 2,806 h., sur la Vesle; *remparts* servant de promenades (4 *portes* curieuses); *hôtel-Dieu* (1400); *église* romane et des XIIIe et XVIe s. — On franchit la Vesle, en deçà et au delà de *Bazoches* (château des XIIe et XIIIe s.; église des Xe et XIIIe s.), puis on passe dans le dép. de l'Aisne.

38 kil. *Braisne-sur-Vesle*, 1,390 h.; restes de l'*église* de l'ancienne abbaye de Saint-Yved (mon. hist., XIIIe s.), en restauration; ruines de *la Folie*, citadelle du XIIIe s.; *haras* dans un ancien prieuré; *musée archéologique*.

44 kil. *Ciry-Sermoise*.

55 kil. Soissons (R. 546).

ROUTE 428.

DE REIMS A LAON

35 kil. — Chemin de fer. — Trajet en 1 h. 20 min. et en 1 h. 45 min. — 1re cl., 6 fr. 50 c.; 2e cl., 4 fr. 85 c.; 3e cl., 3 fr. 35 c.

12 kil. *Loivre*. — On entre dans le dép. de l'Aisne où l'on franchit la Suippe, le canal latéral à l'Aisne, et cette rivière elle-même.

22 kil. *Guignicourt*.

28 kil. *Amifontaine*.

34 kil. *Saint-Erme*.

41 kil. *Coucy-les-Eppes*.

53 kil. Laon (R. 546).

ROUTE 429.

DE RETHEL A VERVINS

57 kil. — Route de poste.

8 kil. *Écly*. — 16 kil. *Rémaucourt*, à dr. — 19 kil. *Seraincourt*. — 26 kil. *Fraillicourt*. — On entre dans le dép. de l'Aisne.

31 kil. *Rozoy-sur-Serre*, 1,475 h. (église de la fin du XIIe s.). — On croise la Serre.

34 kil. *Chéry-lès-Rozoy*. — 36 kil. *Dolignon*. — 39 kil. *Renneval*. — 43 kil. *Vigneux*.

51 kil. *Hary*.

54 kil. *La Chaussée*. On croise le chemin de fer.

57 kil. Vervins (R. 546).

ROUTE 430.

DE MÉZIÈRES A HIRSON

56 kil. — Chemin de fer. — Trajet en 2 h. 25 min. — 1re cl., 6 fr. 85 c.; 2e cl., 5 fr. 15 c.; 3e cl., 3 fr. 75 c.

6 kil. *Belval-Sury*.

9 kil. *Tourne*.

12 kil. *Lonny-Renwez*. A (2 kil.) *Renwez*, 1,679 h., belle *église* du XVe s.

19 kil. *Rimogne*; ardoisières considérables. — 22 kil. *I*

Digitized by Google

Tremblois. A 8 kil. se trouve **Rocroi**, 2,281 h., ch.-l. d'arr., place forte de 2e cl., entourée par la forêt des Ardennes et célèbre par la victoire du duc d'Enghien (16 juin 1643). — *Fortifications* construites par Vauban.

28 kil. *Maubert-Fontaine.*

32 kil. *Auvillers-Rumigny.*

39 kil. *Signy-le-Petit*, 2,053 h. — On passe dans le départ. de l'Aisne.

46 kil. *Aubenton-Any.* A (6 kil. S.) *Aubenton*, 1,496 h., portail (mon. hist.) de l'*église.*

53 kil. *St-Michel-Rochefort; église* du XIIe s. et de la Renaissance (mon. hist.).

56 kil. Hirson (R. 546).

ROUTE 431.

DE PARIS A NANTES ET A SAINT-NAZAIRE

PAR LE MANS ET ANGERS.

460 kil. de Paris à Saint-Nazaire. — Chemin de fer. Trajet en 11 h. 22 min. et 20 h. 56 min. 1re cl., 54 fr. 25 c.; 2e cl., 40 fr. 50 c.; 3e cl., 29 fr. 45 c. — 396 kil. de Paris à Nantes. Trajet en 8 h. 50 min. et 15 h. 10 min. 1re cl., 48 fr. 75 c.; 2e cl., 36 fr. 50 c; 3e cl., 26 fr. 70 c.

211 kil. Le Mans (R. 439). — On franchit la Sarthe; à dr., lignes du Mans à Alençon (R. 484) et à Brest (R. 439).

224 kil. *Voivres.*

230 kil. *La Suze*, 2,468 h., sur la Sarthe; ruines d'un *château* dont la *chapelle* est devenue église paroissiale (XIIe s.); pont du XVIIe s.

240 kil. *Noyen* Sarthe. — 248 k

254 kil. *Juigné* — *Église* roman XVIIe s.; belle fa lerie de portrai *de Verdelle*, de — *Villa de Hart*

259 kil. **Sablé** la Sarthe, au co ve. Charmants p Ruines d'un *ch* **Château** bâti par blement des XV peintures décora portes, Oudry et rie de portrait parmi lesquels d'Andilly et d' nauld, par Ph. d — *Châteaux.*

[Excursion à (3 kil. que) **Solesmes**; p XIIe s., reconstruit au XVIIIe, et érigé 1837, pour les religi rétablis en France p — **Église** (mon. hi entier reconstruite; 2 fiques, du XVIe s.; tr *sépulcre*; très-beau sonnages sculptés; 5 grandes scènes d *Vierge*; statues et no tures, formant une œ France par la perfect ble et le fini des détai

Viaduc sur la Sa

268 kil. *Pincé-Pr* kil., corresp.) *Préc* du XIIIe s.; petit sém teaux. — On entre de Maine-et-Loire.

274 kil. *Morannes.* *Étriché-Châteauneuf.*

Digitized by Google

kil.

che-
et
ort;
s.);
des
en-

h.;
s.);
elle

la
des
uc-
urs
s.),
ar-
de
fut
ne
lo-

Digitized by Google

Tiercé. — Pont sur le Loir. Remblai long de 3 kil.

297 kil. *St-Sylvain-Briollay.*

302 kil. *Écouflant.*

308 kil. Angers. — 395 kil. Nantes. — 460 kil. Saint-Nazaire (R. 146).

ROUTE 432.

DE NANTES A BREST

357 kil. Chemin de fer. Trajet en 11 h. 1re cl., 51 fr.; 2e cl., 32 fr. 40 c.; 3e cl., 16 fr. 50 c. Bateaux à vapeur de Châteaulin à Brest (*V.* p. 504).

De Nantes à Redon, 81 kil. (R. 153).

81 kil. **Redon**, ch.-l. d'arr. de 6,131 h., en amont du confluent de la Vilaine et de l'Oust. — **Église** abbatiale de **Saint-Sauveur** (mon. hist., XIe, XIIe, XIIIe et XVIIIe s.); remarquable abside du XIIIe s.; tour centrale du XIIe s.; tour de l'O., du XIIIe s. (57 mèt. de haut). Tombeaux des XIVe et XVe s. Au N., les collatéraux du chœur sont flanqués d'une chapelle fortifiée, du XVe s., dite *de Notre-Dame-de-Bonne-Nouvelle* ou *de Bon-Secours.* — Bâtiments et cloîtres de l'*abbaye* (XVIIe s.), occupés par un collége d'Eudistes. Terrasse, restes de *remparts* (XIVe s.). — Vieilles *maisons.* — *Bassin à flot*, accessible aux navires tirant 4 mèt. d'eau.

De Redon à Rennes, R. 446.

En traversant l'Oust, on passe dans le département du Morbihan. Pont sur l'Arz.

89 kil. *Saint-Jacut.* — 98 kil. *Malansac.*

[*Corresp.* pour (5 kil. N.-O.) *Rochefort-en-Terre*, 678 h.; *église* (XVe et XVIe s.), ruines d'un *château fort*; *chapelle* moderne (style du XVe s.); *maisons* (XVe-XVIIe s.); dans les *landes de Lanvaux* et du *Haut-Brambien*, environ 2,000 pierres celtiques.]

110 kil. *Questembert*, 4,021 h.; *chapelle Notre-Dame* (XVe s.); *maisons* des XVIe et XVIIe s.; belle halle de 1675.

124 kil. **Elven**, à 5 kil. de la station, 3,416 h. — *Église* des XIIe et XVIIe s., en reconstruction. — A 2 kil. S. E., **tours d'Elven** (mon. hist. du XVe s.), ruines de la *forteresse de Largouët.* — Ruines du manoir de *Kerléau* (Renaissance), qui fut habité par Descartes, et d'une *villa* antique; colonne gallo-romaine.

D'Elven à Rennes, R. 447.

On commence à entendre parler le breton.

135 kil. **Vannes**, en breton *Gwened*, 14,690 h., ch.-l. du Morbihan, à l'embouchure du Condat dans le golfe du Morbihan, à 16 kil. de l'Océan. Le port ne reçoit que des navires de 150 tonneaux, mais ceux de 800 tonneaux jettent l'ancre au *Conleau* (4 kil.). — **Cathédrale Saint-Pierre**, XIIIe et XVe s., terminée au XVIIIe s.; portail N. du transsept et porche O. (en reconstruction) du XVIe s., ainsi que la *chapelle du Pardon*; tombeau de saint Vincent Ferrier, et sépultures de plu-

Digitized by Google

sieurs évêques. — Dans le cimetière, tombeau du P. Leleu, jésuite, visité par de nombreux pèlerins. — *Chapelle du présidial* (XIIIe s.). — *Saint-Patern* (1727-1828). — *Église Notre-Dame du Méné*, aujourd'hui chapelle des Dames de la Retraite dont l'ancien *couvent* est occupé par le tribunal. — Élégante *chapelle* (1662) du *collége Saint-Yves*. — *Évêché* dans l'ancien couvent des carmes déchaussés (XVIIe s.). — *Collége Saint-François-Xavier*, du XVIIe s. (jésuites). — Anciens *murs* d'enceinte, construits en partie sous l'occupation romaine, en partie au XIVe ou au XVe s. (*tour Trompette, porte Saint-Patern, tour du Connétable*) et aux XVIe et XVIIe s. — *Préfecture* moderne (style Louis XIII). — *Salle de spectacle* (salle des anciennes halles), où fut délibérée, en 1532, la réunion de la Bretagne à la France. — *Bibliothèque*, 10,000 vol. — *Musée archéologique*, dans la tour du Connétable, très-riche en antiquités celtiques. — *Hôpital général*. — *Maison* dite *de Saint-Vincent Ferrier*, rue des Orfévres, 13 ; *maison du Parlement* (XVIe s.), rue Saint-François ; maison du XVIe s., rue du Port ; plusieurs maisons des XVIe et XVIIe s. — *Promenades : de la Garenne*, où furent fusillés une partie des émigrés de Quiberon (1795) ; *de la Rabine*.

[*Corresp.* pour (24 kil.) *Sarzeau*, 5,632 h., sur la *presqu'île de Rhuis*, célèbre par la douceur de son climat, entre le Morbihan et la mer (monuments mégalithiques ; villa romaine près du château de *Truscat* ; château de *Kéraliter* ; maison où naquit Lesage ; ruines du *château de Sucinio* (XIVe et XVe s.). — A (6 kil. env. de Sarzeau) *Saint-Gildas de Rhuis, église* abbatiale en partie du XIIe s., tombeau de saint Gildas, sépultures de plusieurs princes de la maison de Bretagne. — A *Arzon, tumult du Petit* et *du Grand-Mont*, ce dernier l'un des plus considérables de France (260 mèt. de circonférence à la base, 20 mèt. de haut). — On peut s'embarquer à (16 kil. de Vannes) *Port-Navalo*, petit port de relâche, pour traverser le Morbihan, où émergent 60 îles, dont 15 sont habitées : les plus célèbres sont celles de *Gavrinis* (sculptures druidiques), l'*île aux Moines* (*dolmens*), de *Kergonan* (*cromlech* de 80 mèt. de circonférence), d'*Arz* (*église*, mon. hist., en partie romane).]

De Vannes à Rennes, R. 447 ; — à Pontivy, R. 449.

151 kil. **Sainte-Anne-d'Auray.** — A 3 kil., **chapelle de Sainte-Anne** (1625), célèbre pèlerinage, qui vient d'être reconstruite sur de grandes proportions dans le style de la Renaissance ; sur la place de la Fontaine, vaste *piscine* ornée de la statue de sainte Anne et alimentée par une source miraculeuse.

Pont sur la rivière d'Auray.

154 kil. **Auray**, 4,894 h., sur une colline dominant le Loch, qui sépare la ville du faubourg de *Saint-Goustan*. — Églises : *Saint-Gildas* (1636) ; *St-Goustan* (XVe s.) ; *du St-Esprit* (XIIIe s.) ; *chapelle du Père-Éternel*, belles *stalles* ; *chapelle* du XVe s., à l'hôpital. — *Hôtel de ville* (XVIIe s.). — *Maisons* anciennes.

Digitized by Google

— *Promenade du Loch*, d'où l'on a une vue étendue.

[**Excursions.** — (500 mèt. env. de la gare). La *chartreuse de Brech* (XVe, XVIe et XVIIe s.), sur l'emplacement d'une chapelle érigée par Jean de Montfort à l'endroit où il avait vaincu Charles de Blois, en 1364. La chartreuse, aujourd'hui occupée par une école de sourdes-muettes, renferme la *chapelle sépulcrale*, érigée par la duchesse d'Angoulême. A l'intérieur, *mausolée* en marbre blanc [bas-reliefs de David (d'Angers)] renfermant les os des émigrés qui furent fusillés en 1795 (à 10 min. de là) sur les bords du Loch, dans un champ nommé le *champ des Martyrs*. — Près de là, *moulin de Kerléano*, où est né Georges Cadoudal. — (4 kil.) *Munoir* et *chapelle de Loc Maria*, près de la route de Quiberon (belle tombe du chevalier Pierre de Boërec, XIVe s.). — (15 kil.) *Plouharnel* (collection d'objets d'art celtiques, chez M. Le Bail). Au N. de ce village, *dolmen* gigantesque de *Corcoro*, assez vaste pour servir de grange : nombreux *menhirs* et *chapelle de Sainte-Barbe*. — (28 kil.) *Quiberon*, 2,245 h., sur la *presqu'île de Quiberon*, dont la sinistre renommée est due au désastre des émigrés royalistes commandés par Sombreuil (28 juin 1795).

14 kil. d'Auray. **Locmariaquer.** Nombreux monuments celtiques. Les principaux sont ceux de *Mané-Lud* et de *Dol-al-Groac'h* (montagne et table de la Fée) ; l'allée couverte de *Men-Platt* (dessins symboliques); la *Table de César* ou *Dol-ar-Marc'hadourien* (table des Marchands), couverte de caractères et de dessins; le *Mané-Groac'h* (la pierre de la Fée), haut de 22 mèt., le plus grand des menhirs connus, aujourd'hui brisé en 4 fragments, dont l'un a encore 12 mèt. de long ; on estime son poids à plus de 200,000 kilogr. ; *grotte* récemment découverte de *Men-er-Ourech*. — Ruines d'une *maison gallo-romaine* et d'un *cirque* antique (mon. hist.). — Vestiges d'une *voie*. — Débris d'un *pont* romain, dans la rivière d'Auray. — Restes de *murailles*. — *Église* en grande partie du XIIe s.

8 kil. de Quiberon. **Carnac**, 2,825 h., est célèbre par ses avenues de pierres levées (mon. hist.), formant en certains endroits 11 lignes de menhirs rangées parallèlement sur une longueur de 1,500 mèt. de l'O. à l'E., avec des interruptions partielles. Le nombre de ces pierres, s'élève encore à 500 ou 600. Les plus hautes ont 4 mèt. — Au S. des alignements, sous un *tumulus* conique (à son sommet, *chapelle de Saint-Michel*), *crypte* sépulcrale renfermant des ossements, des haches celtiques, des ornements, etc. — *Église* du XVIIe s., ornée de fresques, de riches retables de la Renaissance, etc.]

A Saint-Brieuc, par Pontivy, R. 430.

A (4 kil. d'Auray) dr., embranchement de Pontivy.

107 kil. *Landévant*.— *Viaduc sur le Blavet* (222 mèt. de long, 25 mèt. de haut).

180 kil. **Hennebont**, 5,498 h., divisé en *Vieille-Ville*, *Ville-Close* et *Ville-Neuve*. — Port. — *Tour Saint-Nicolas*. — *Église Notre-Dame-de-Paradis* (mon. hist.), XVIe s.; clocher de 50 mèt. — *Maisons* des XVe et XVIIe s. — A 1 kil., restes de l'*abbaye de la Joie* (dépôt d'étalons).

D'Hennebont à Morlaix, R. 452.

Pont (328 mèt.) sur le Scorff.

189 kil. **Lorient**, 34,660 h., ch.-l. d'arr., sur un golfe formé par le Scorff et le Blavet, un des 5 ports militaires de France, composé de Lorient, ville fortifiée, fondée en 1719 par la compagnie

Digitized by Google

des Indes orientales, qui la remit au roi en 1770, et du faubourg de *Kérantrech*, où un *pont* suspendu, d'une travée de 180 mèt., franchit le Scorff. — *Église Saint-Louis* (XVIIIe s.). — *Hôtel de la préfecture maritime.* — *Tour de la Découverte* (XVIIIe s.). — *Arsenal.* — *Place Bisson; statue* de Bisson, en bronze, par Gatteaux. — Dans le cimetière, *tombe* du poëte *Brizeux*, avec médaillon sculpté par Étex. — Depuis 1815, de grands travaux ont été faits au *port*, notamment : la cale couverte, le bassin de carénage et le réservoir d'eau. La *rade*, magnifique et sûre, bordée de beaux quais, est accessible aux navires du plus fort tonnage.— Les *chantiers* de construction de *Caudan*, sur la rive g. du Scorff (157,000 mèt. carrés), comptent 9 cales de construction pour vaisseaux et frégates et 2 pour bâtiments de rangs inférieurs. — *Promenades :* dans l'intérieur, la *Bove*, la *place d'Armes* et la *Plaine;* à l'extérieur, les *quais*, l'*avenue de Merville*, les *allées de Carnel* et le *cours Chazelles*, qui conduit de Lorient à **Kérantrech** (3,500 h.; *église* moderne, style du XVe s.; *chapelle de Saint-Christophe*, XVIe s.; *château de Tréfaven*, XVe s., converti en poudrière).

[Excursions : — à (6 kil.) *Plœmeur* (10,237 h.) et à la *chapelle* de *Notre-Dame de Larmor* ; à (8 kil.) **Port-Louis**, 3,456 h., place forte à l'embouchure du Blavet (*citadelle*, XVIIe s.; *hôpital de la Marine*, XVIIe *maisons* du XVIe s.), où l'on s'embarque pour (45 kil.) l'*île de Groix*, 4 h. (belles falaises, *grottes* curieux monuments celtiques).

Un service régulier de bateaux vapeur est établi entre Lorient et les, avec escale à l'île de **Belle-Île-en-Mer** (18 kil. de long, 4 à 10 de largeur), à 40 kil. de Lorient 48 kil. de l'embouchure de la Loire, chef-lieu *le Palais*, 3,456 h. (*Vieille Enceinte; enceinte* fortifiée réce restes du château Fouquet; *delle* des XVIe et XVIIe s.]

De Lorient à Morlaix, R. 452.

198 kil. *Gestel.*— On entre d le Finistère. Viaduc sur la vière de Quimperlé.

209 kil. **Quimperlé**, 6,255 ch.-l. d'arr., au confluent l'Isole et de l'Ellé, qui y ment la Laita. *Église de Sainte Croix* (mon. hist.) élevée 1029, reconstruite au XIIe s., plan circulaire, à l'imitation Saint-Sépulcre, restaurée de 1862; crypte du XIe s., contenant des tombeaux. — Bâtiments de l'ancienne *abbaye* (XVIIe — *Église St-Michel*, XIVe et s., belle tour carrée.—Ruines *Saint-Colomban* (XIIe et XVe — A 500 mèt., *chapelle Saint David* (XVIe s.). — A 4 kil. Quimperlé, à l'entrée de la *rêt de Carnoët* (750 hect.), *pelle de Lothéa;* à l'extrémité restes de l'*abbaye de Sainte Maurice* (XIVe ou XVe s.).

225 kil. *Bannalec*, 4,390 h. Excursion à (12 kil. S.) *Pont Aven*, 1,131 h., ville maritime dans une situation pittoresque sur l'Aven; ruines des *châteaux*

Digitized by Google

de *Rustéphan* (1 kil.) et *du* (4 kil.) *Hénan* (xve s.).

On traverse l'*étang* de Rosporden.

254 kil. *Rosporden*, 1,213 h.; *église* des xive et xve s.

[*Corresp.* pour (14 kil.) *Concarneau*, 4,485 h.; fortifications en partie du xive s.; vaste *établissement de pisciculture*; pêcheries de sardines; nombreux monuments celtiques.]

254 kil. **Quimper** ou **Quimper-Corentin**, 13,159 h., ch.-l. du dép. du Finistère, au confluent du Steir et de l'Odet, à 17 kil. de l'Océan, port pour navires de 150 tonneaux. — **Cathédrale Saint-Corentin** (mon. hist., xiiie-xve s.); 2 flèches hautes de 75 mèt.; portail avec la statue du roi Gradlon; à l'intérieur : déviation très-prononcée de l'axe du chœur; sépultures d'évêques; vitraux des xve et xvie s.; *statues* en marbre; chapelle funéraire de Mgr Graveran; bel autel dû à M. Bœswillwald. — *Chapelle épiscopale* (mon. hist.). — *Églises : Saint-Mathieu*, xvie s.; flèche moderne; belles verrières; — *de Locmaria*, xie-xvie s. — *Préfecture*, xviie s. — *Hôtel de ville; bibliothèque*, 25,000 vol. — *Musée*. — *Collége* (xviie s.). — *Hospice* (xviiie s.). — *Asile Saint-Athanase* (aliénés). — Promenade du *Mont-Frugy*. — *Château de Poulguinan* (xve s.).

[*Corresp.* pour (18 kil.) *Pont-l'Abbé*, 4,750 h., sur la rivière du même nom, à 5 kil. de l'Océan (*église* du xve s.; cloître du xve s.; hôtel de ville du xviiie s.; maisons du moyen âge), d'où l'on peut aller à : — (3 kil.) *Loctudy* (belle *église*, mon. hist., xiie, xive et xviiie s.); — à (bateau de passage à Loctudy) l'*île Tudy* (maisons du xvie s.); — au beau *château* moderne du *Cosquer* (style de la Renaissance), et à la *villa* romaine du *Pérennou*; — à (25 kil. de Quimper) **Penmarc'h**, 2,434 h.; *église de Saint-Nanna* (mon. hist., xvie s.); *église de Kerity* (xiiie s.); ancienne *commanderie* de Templiers; *chapelle Saint-Pierre* (xve s.); ruines de l'*église Saint-Guénolé* (xve s.); *maisons* fortes des xve et xvie s.; monuments druidiques; rocher de *la Torche*.

A 30 kil. de Quimper se trouve *Pont-Croix*, 3,571 h., sur la rivière de la Goazien. Église *Notre-Dame-de-Roscudon* (mon. hist., xiie et xve s.); beau clocher de 67 mèt.; magnifique sculpture en ivoire représentant la *Cène*; — à 35 kil., **Audierne**, petit port à l'embouchure de la Goazien (*maisons* du xvie s.), d'où l'on peut visiter la *baie des Trépassés*, celle d'Audierne, la *pointe du Raz* ou *cap Sizun*, et l'*île de Sein* (passage dangereux). A 22 kil. (de Quimper), **Douarnenez**, 7,180 h., sur la magnifique baie de ce nom; bains de mer; pêche de la sardine; *à Poullan*, 3 menhirs, mon. hist.]

Pont sur l'Odet. — Deux *tunnels* (310 et 230 mèt.).

272 kil. *Quéménéven*. La station dessert *Briec*, 5,592 h., et *Locronan* (*église*, mon. hist. des xve et xvie s.; *chapelle du Penity*, xvie s., renfermant le *tombeau* de saint Ronan, pélerinage); chapelle de *Kergoat*, xvie s., belles verrières, 2 tableaux de Valentin. — A *Plounévez-Porzay*, *chapelle de Sainte-Anne-la-Palue* (statue du xvie s.), pélerinage très-célèbre.

Au delà de l'*étang au Duc*,

Digitized by Google

grands remblais, précédant le *viaduc de Kerlobert* ou *de Châteaulin* (117 mèt. de long, 25 mèt. de haut, 7 arches).

284 kil. **Châteaulin**, 3,339 h., ch.-l. d'arr., sur l'Aulne. — *Église* récente de *Saint-Idunet* (style du XIVe s.). — *Notre-Dame*, chapelle de l'ancien *château* (XVIe-XVIIe s.). — Ardoisières.

[Excursions : — à (5 kil.) *Port-Launay*; des bricks de 100 à 120 tonneaux peuvent y remonter jusqu'au quai. Embarcadère des bateaux à vapeur pour Brest, avec escale à *Landéoc*; — à (30 kil.) *Crozon*, 8,929 h., sur une presqu'île qui sépare la rade de Brest de la baie de Douarnenez (*grottes* curieuses de *Morgat*, du *Chariot*, de la *Cheminée-du-Diable*, etc.); monuments druidiques très-nombreux; — à (10 kil.) *Pleyben*, 4,908 h.; *église*, mon. hist., des styles gothique et de la Renaissance.]

DE CHATEAULIN A BREST

A. **Par le chemin de fer.**

75 kil. — Trajet en 2 h. 17 min. par trains express; en 2 h. 34 min. et 2 h 55 min. par trains omnibus.

Viaduc monumental *de Guily-Glas* (357 mèt. de long, 49 mèt. 50 c. de haut, 12 arches de 22 mèt.), sur l'Aulne. — *Viaduc* sur la Doufine, 222 mèt. de long, 40 mèt. de haut. — A dr., *Pont-de-Buis*, poudrerie de l'État.

298 kil. *Quimerch'* (*église* du XVIe s.; ifs séculaires). — Tunnel long de 480 mèt. et haut de 40 mèt. — *Forêt du Cranou*.

310 kil. *Hanvec-le-Faou*. — A 7 kil., **Le Faou**, 1,209 h., au fond de la rade de Brest. — A 2 kil. E., *église Notre-Dame-de-Rumengol* (XVIe s.), pèlerinage très-fréquenté (12,000 à 15,000 pèlerins par an).

320 kil. *Daoulas*, 743 h. — *Église* des XIIe-XIVe-XVIe s.; beau *cloître* de l'abbaye (XIIe s.); fontaine du XIIe s.

Viaduc sur la rivière de Daoulas, 400 mèt. de long, 37 mèt. de haut.

327 kil. *Dirinon*; église avec *flèche* (mon. hist.) du XVIe s.; tombe de sainte Nonne. — Pont sur l'Élorn. On rejoint le chemin de fer de Paris à Brest.

338 kil. Landerneau (R. 439).

357 kil. Brest (R. 439).

B. **Par la rivière.**

30 kil. — Bateau à vapeur. Trajet en 4 h. à la descente, en 5 h. à la remonte. — 1re cl., 3 fr. 50 c.; 2e cl., 2 fr. 25 c., non compris l'omnibus (1 fr.) de la gare de Châteaulin au bateau à vapeur. — *N. B.* On s'embarque soit à Port-Launay, soit en aval de ce port, suivant l'état de la marée.

3 kil. Port-Launay (*V.* ci-dessus). — On passe sous le chemin de fer. A dr. embouchure de la Doufine. A g. chaîne des *Montagnes-Noires*. On dépasse l'*anse de Roscoat* et le *bois du Folgoat* (rive g.), qui se prolonge jusque vis-à-vis de l'île et du passage de *Térénez* (rive dr.). La rivière forme à g. une rade qui sert de mouillage aux vaisseaux désarmés du port de Brest.

On double la *pointe de Penforn*; à dr., poudrière de la presqu'île d'*Arun*; à g., restes de l'*abbaye de Landévennec*

Digitized by Google

ise du XIe s.). — A dr., *ile Tibidy*, embouchure de la ère de *l'Hôpital-Camfront*, qu'*ile de Logonna-Daoulas*, à la pointe S.-O. de la pres-, *ilots du Bind*, *anses de* foul et *de Lauberlach*.

pointe et le *fort de l'Ar-* que terminent, au S.-O., la qu'île de Plougastel-Daou- dr.). En amont de cette se dresse l'*ile Ronde*, en de laquelle s'étend, de la de Lanvéoc à l'*ile Lon-* (à g., fort), l'*anse du Fret*. la baie qui sépare l'île de la *presqu'île de Ros-* el se trouvent l'*anse de* ellec, l'*ile des Morts* (pou-) et l'*île de Trébéron* (la-). — En doublant la pointe Armorique, le bateau à va- entre dans la rade de (R. 439).

ROUTE 433.

CHARTRES A ORLÉANS

— Chemin de fer. — Trajet en 20 min. et en 3 h. 25 min. 1re fr. 70 c.; 2e cl., 6 fr. 50 c.; 3e fr. 75 c.

droite ligne de Dreux; on le chemin de fer du

kil. *Berchères-l'Évêque*.
kil. *Theuville*.
kil. Voves (R. 145), où l'on le chemin de fer de Paris rs par Vendôme.
kil. *Fains-la-Folie*. — 41 kil. es (R. 144). — 47 kil. *Gom-*. On entre dans le Loiret.

52 kil. Patay (R. 144, p. 247), où se raccordera la ligne (en construction) de Châteaudun.
61 kil. *Bricy-le-Colombier*.
69 kil. *Villeneuve-d'Ingré*.
76 kil. Orléans (R. 141).

ROUTE 434.

DE CHARTRES A CHATEAUDUN

A. Par le chemin de fer.

59 kil. Trajet en 3 h. 20 min. 1re cl., 6 fr. 65 c.; 2e cl., 4 fr. 95 c.; 3e cl., 3 fr. 60 c.

De Chartres à Voves, 25 kil. (R. 433). — De Voves à Châteaudun, 34 kil. (R. 145).

B. Par Vitray-en-Beauce et Bonneval.

45 kil. — Route de poste. Serv. de corresp. jusqu'à Bonneval : 3 fr., 2 fr. 50 c. et 2 fr. — On peut aller en chemin de fer de Bonneval à Châteaudun (14 kil.). 1re cl., 1 fr. 75 c.; 2e cl., 1 fr. 25 c.; 3e cl., 95 c.

On franchit l'Eure à (7 kil.) *Thivars*.
13 kil. *Le Temple*.
14 kil. *La Bourdinière*.
19 kil. *Vitray-en-Beauce*.
21 kil. *Bois-de-Feugère*. — 31 kil. Bonneval (R. 145), station du chemin de fer de Paris à Tours par Vendôme. — On croise le Loir et la voie ferrée. A dr. (36 kil.) *Flacey* et (38 kil.) le *château des Coudreaux*. Pont sur le Loir, à (40 kil.) *Marbouhé*.
45 kil. Châteaudun (R. 145).

Digitized by Google

ROUTE 435.

DE NOGENT-LE-ROTROU A CHATEAUDUN

53 kil. Route de poste et chemin de fer en construction.

16 kil. *Beaumont-les-Autels.* — 22 kil. *Luigny.*

32 kil. *Brou*, 2,538 h.; *maison* du XVIe s., mon. hist.

34 kil. *Yèvres.*

43 kil. *Logron.*

53 kil. Châteaudun (R. 145).

ROUTE 436.

DE LA FERTÉ-BERNARD A LA CHARTRE

PAR SAINT-CALAIS.

DE LA FERTÉ-BERNARD A SAINT-CALAIS.

A. **Par Connerré.**

49 kil. Chemin de fer. 1re cl., 6 fr.; 2e cl., 4 fr. 50 c.; 3e cl., 3 fr. 30 c.

De la Ferté-Bernard à Connerré, 17 kil. (R. 459). — A dr., ligne du Mans. Pont sur l'Huisne.

19 kil. Connerré-Ville (R. 459). — 23 kil. *Thorigné.* — 26 kil. *Saint-Michel de Chavaignes.*

30 kil. *Bouloire.* 2,184 h.

36 kil. *Coudrecieux.*

45 kil. *Montaillé.*

49 kil. **Saint-Calais**, 3,509 h., ch.-l. d'arr., sur l'Anille. — *Église* (mon. hist.) des XIVe, XVIe et XVIIIe s.; clocher de 53 mèt. — Ancienne *abbaye*, renfermant l'hôtel de ville, la justice de paix et la salle de spectacle. — Château ruiné, donjon du XIe s. — 2 *promenades.*

Au Mans et à Vendôme, R. 437.

B. **Par Vibraye.**

35 kil. — Route de poste. — Voiture de corresp. (3 fr.).

9 kil. *Lamnay.*

16 kil. *Vibraye*, 2,918 h., sur la Braye. — *Forêt de Vibraye.*

25 kil. *Berfay.* — 30 kil. *Château de la Barre.*

33 kil. Saint-Calais (*V.* ci-dessus, *A*).

DE SAINT-CALAIS A LA CHARTRE

30 kil. — Route de voitures.

On franchit l'Anille.

4 kil. *Saint-Gervais de Vic.*

8 kil. *La Chapelle-Huon.*

11 kil. *Bessé.* — On rejoint au (18 kil.) Pont-de-Braye la route de Vendôme à Château-du-Loir (R. 149).

30 kil. La Chartre (R. 149).

ROUTE 437.

DU MANS A VENDÔME

PAR SAINT-CALAIS.

76 kil. Route de poste. — *N. B.* On peut prendre, à la station de Bouloire, le chemin de fer de Saint-Calais. 1re cl., 2 fr. 50 c.; 2e cl., 1 fr. 75 c.; 3e cl., 1 fr. 30 c.

On franchit l'Huisne près d'Yvré-l'Évêque (8 kil.). A la station de ce nom (R. 439), on croise le chemin de fer de Paris à Brest.

14 kil. *La Coquillière.* — 2

Digitized by Google

kil. Bouloire (R. 436, *A*). — 33 kil. On franchit le Tusson.

44 kil. Saint-Calais (R. 436, *A*). — 47 kil. *Marolles*. — On passe dans le dép. de Loir-et-Cher. — Pont sur la Braye. — 58 kil. *Épuisay*. — 66 kil. Vallon du Boutou. Plateau.

76 kil. Vendôme (R. 145).

ROUTE 438.

DU MANS A LA CHARTRE

47 kil. — Route de voitures.

On croise le chemin de fer, puis l'Huisne à (2 kil.) *Pontlieue*.

7 kil. A dr., château de *la Paillerie*; à g., celui de *Chefmaison*.

15 kil. *Parigné-l'Évêque*.

18 kil. *Château du Breil*.

27 kil. *Le Grand-Lucé*, 2,151 h.; château du XVIIIe s. — 32 kil. *Saint-Vincent-du-Lorouer*. — 36 kil. *Saint-Pierre-du-Lorouer*.

44 kil. *L'Homme*. — On rejoint la route de Vendôme à Château-du-Loir (R. 149).

47 kil. La Chartre (R. 149).

ROUTE 439.

DE PARIS A BREST

PAR CHARTRES, LE MANS, RENNES ET SAINT-BRIEUC.

223 kil. — Chemin de fer. Trajet en 16 h. 10 min. et 16 h. 45 min. (pas de trains express au delà de Rennes). 1re cl., 76 fr. 75 c.; 2e cl., 57 fr. 85 c.; 3e cl., 42 fr. 20 c.

DE PARIS AU MANS

211 kil. — Trajet en 4 h. 15 min., 4 h. 45 min., 6 h. 5 min., 6 h. 30 min., 6 h. 47 min. et 6 h. 50 min. — 1re cl., 26 fr.; 2e cl., 19 fr. 45 c.; 3e cl., 14 fr. 30 c.

9 kil. Bellevue. — 18 kil. Versailles (R. 477, *B*).

22 kil. **Saint-Cyr.** — **École spéciale militaire** (600 élèves), occupant les bâtiments construits par Mansart pour l'institution des jeunes filles nobles. Dans la chapelle, tombeau de Mme de Maintenon; tableaux de Jouvenet, Lagrenée, Vien.

A Granville, par Dreux, R. 458.

A dr., ligne de Dreux.

28 kil. *Trappes*. — A 4 kil., ruines de l'*abbaye de Port-Royal-des-Champs*.

33 kil. *La Verrière*. — Excursion aux (15 kil.) *Vaux de Cernay*; vallée pittoresque; ruines d'une abbaye, XIIe et XIIIe s.

42 kil. *Le Perray*.

48 kil. **Rambouillet**, 4,725 h., ch.-l. d'arr., près de la forêt du même nom. — *Hôtel de ville* de 1787 (2 portraits attribués à Mignard). — **Château** où mourut François Ier en 1547, assemblage de bâtiments irréguliers; énorme tour gothique avec créneaux et mâchicoulis; les autres bâtiments, reconstruits depuis le XVe s., ont perdu tout caractère. — **Parc** de 12,000 hect., contenant : la *bergerie modèle* de mérinos; la *laiterie de la Reine*, construite pour Marie-Antoinette; l'*ermitage* et sa *chapelle*; la *grotte de Rabe-*

Digitized by Google

lais, etc. — **Forêt** de 12,818 hect., belles promenades.

On entre dans le dép. d'Eure-et-Loir.

61 kil. *Épernon*.—Ruines d'un château du XIe s. et du *prieuré Saint-Thomas* (XIe s.). — *Pressoir* du XIIIe s.

69 kil. **Maintenon**, 1,768 h.— **Château** reconstruit au XVIe s. (mon. hist.); chambre de Mme de Maintenon; chambre et cabinet de travail de Louis XIV; portrait de Mme de Maintenon, par Mignard; *chapelle*, beaux vitraux. *Parc*. — Ruines d'un **aqueduc** (mon. hist.) qui devait amener à Versailles les eaux de l'Eure, 975 mèt. de longueur, 47 arcades.

Viaduc de 32 arches sur la vallée de la Voise.

78 kil. *Jouy*. — Pont sur l'Eure. — *Viaduc* du faubourg Saint-Jean, à Chartres (18 arches).

88 kil. **Chartres**, 19,580 h., ch.-l. du dép. d'Eure-et-Loir, sur l'Eure. — **Églises : cathédrale** (mon. hist.), offrant un des types les plus complets de l'architecture du XIIIe s.; *façade* principale composée d'un triple portail surmonté de 3 fenêtres, d'une magnifique rose et d'une galerie (16 statues de rois); à dr. de la façade, admirable *clocher vieux* (107 mèt.) du XIIe s.; au N., le *clocher neuf* (115 mèt.) date des XIIe et XVIe s.; 30 contre-forts, surmontés de curieux arcs-boutants, soutiennent la cathédrale; riches façades du transsept, dont les porches sont les plus remarquables monuments de ce genre qui aient été construits au moyen âge; 6 tours inachevées (2 à chaque bras de transsept, et 2 autres à la naissance de l'abside). Outre les figures de simple ornementation, on compte à l'extérieur environ 1,800 statues. Derrière l'abside, *chapelle de Saint-Piat* (XIVe s.), flanquée de tours rondes; au-dessous, ancienne *salle capitulaire*.

A l'intérieur : chœur dont la riche *clôture*, commencée en 1514, achevée au XVIIIe s., est ornée de 500 figures; groupe de l'*Assomption* par Bridan; *chapelle* de la *Vierge du Pilier* statue en bois peint et doré, fin du XVe s., objet de pèlerinage; *tunique* de la Vierge, dans le trésor, envoyée, dit-on, à Charlemagne par l'impératrice Irène. D'admirables **vitraux**, presque tous du XIIIe s., garnissent 12 grandes fenêtres, 3 roses, 35 roses moyennes, 12 petites roses, 3 grandes fenêtres, placées sous la rose O., sont du XIIe s. *Chapelle de Vendôme* (XVe s.), à droite de la nef. Vaste *crypte* du XIe s.; dans les chapelles (XIIe et XIIIe s.), récemment restaurées, débris du jubé de la cathédrale (XIIIe s.), restes d'une fresque du XIIe s., tombe de *saint Calétric* (VIIe s.), *bas-relief* gallo-romain, *piscine* surmontée d'une fresque (XIIIe s.), *fonts baptismaux* (XIIe s.), etc.; *chapelle de Notre-Dame-sous-Terre*, restaurée; *fresques* du XIIe et du XVIIe s.; *statue*, objet de nombreux pèlerinages, plusieurs ex

Digitized by Google

...; chapelle des *Saints-Forts*, ...*ptyque* du XIIIe s., en chêne ...lpté, servant de reliquaire. ...ristie de la fin du XIIe s. ...*Palais épiscopal* (XVIIe s.), atte... à la cathédrale; dans le jar..., *chapelle de St-Piat* (XIVe s.). ...*Saint-Aignan* (mon. hist., XVIe ...). — *Saint-Pierre* (mon. hist., ...-XIVe s.); célèbres *émaux* ...*et*, par Léonard Limousin ...s.); statue de la Vierge, ...Bridan. — *Saint-Martin-...-Val* (XIe et XIIe s.); crypte en ...tie du VIIIe s. — *Chapelle No...-Dame de la Brèche* (1843). ...Restes de l'*église Saint-An...* (mon. hist.), XIIe s. — Res...de la maison de *Loëns* (mon. ..., XIIIe s.), auj. manutention ...taire. — *Hôtel-Dieu*, mo...e. — *Porte Guillaume* (mon. ..., XIVe s.), un des restes des ...iennes fortifications. — *Hô... de ville*, XVIIe s., contenant ...*musée* de peinture (funérail... de Marceau, par Bouchot), ...istoire naturelle et d'anti...tés. — *Bibliothèque* (50,000 ..., 1,100 manuscr.). — Ancien ...*el de ville*, en partie du XIIIe ... — *Théâtre* (1861). L'ancien ...t établi dans l'*église Sainte-...* (XVIe s.), reconstruite en ... dans le style du XIIe s. — ...*sons* du XIIIe s. et de la Re...sance, entre autres celle ...*e du Médecin* (mon. hist.). ...*son romane*, à l'angle de la ... des Changes. — *Statue de ...rceau*, sur la place des Épars. ...Sur la place Marceau, *pyra...de* en l'honneur du héros. ...Beaux *boulevards*, autour de la ville. — *Jardin botanique*.

A Orléans, R. 433; — à Châteaudun, R. 434; — à Dreux, R. 459; — à Alençon, R. 462, A.

99 kil. *Saint-Aubin-Saint-Luperce*.

106 kil. *Courville*, 1,707 h. — A 8 kil., *château de Villebon* (mon. hist. du XVe s.), ancienne propriété de Sully, restaurée au XVIIe s.; ameublement du XVIe s.; chapelle, délicates sculptures.

114 kil. *Pontgouin*; tours de l'ancien château des évêques de Chartres; écluse de *Boizard*.

124 kil. *La Loupe*, 1,361 h.; *château; chêne* colossal. — On entre dans le dép. de l'Orne. — Tranchée de 4 kil. de long.

135 kil. *Bretoncelles*.

[*Corresp.* pour (18 kil.) *Longni*, 2,377 h.; ruines d'un *château* en partie du XVIIe s.; église de la Renaissance, vitraux des XVe et XVIe s.]

141 kil. *Condé-sur-Huisne*. — Pont sur l'Huisne. On rentre dans le dép. d'Eure-et-Loir.

149 kil. **Nogent-le-Rotrou**, 7,056 h., ch.-l. d'arr., sur l'Huisne. — *Églises : Saint-Hilaire* (mon. hist.), XIIIe et XVe s., retable sculpté (1687); *Saint-Laurent*, XVe s.; *Notre-Dame* (mon. hist.), XIIe ou XIIIe s. — *Hôtel-Dieu*, renfermant le *mausolée de Sully* (mon. hist.) orné des statues de Sully et de Rachel de Cochefilet, sa femme, par Boudin (1642). — *Château Saint-Jean* (ruines du donjon, XIe s.), ancienne propriété de Sully. Collection de meubles, de peintures et de curiosités. Jardin. — Restes du prieuré Saint-De-

Digitized by Google

nis (XIe et XIIIe s.), occupé par le *tribunal* et le *collége*. — *Hôtel de ville;* belles *halles* au rez-de-chaussée. — *Maisons* des XVe et XVIe s. — *Statue* du général Saint-Pol.

A Châteaudun, R. 435.

On entre dans l'Orne.

159 kil. *Le Theil*, 1,031 h.

On passe dans la Sarthe.

170 kil. **La Ferté-Bernard**, 2,563 h., dans les riches prairies de l'Huisne. — *Église* (mon. hist., XVe-XVIe s.); belles verrières, jolis pendentifs. — *Hôtel de ville* (XVe s.). — *Fontaine* (XVIIe s.) alimentée par un aqueduc du XVe s. — *Maisons* anciennes.

A la Chartre, par St-Calais, R. 436.

179 kil. *Soeaux; château des Roches*, XVIIIe s.

187 kil. *Connerré;* église du XIe s.

A St-Calais. R. 436; à Mamers, R. 465.

193 kil. *Pont-de-Gennes*. Pont sur l'Huisne.

198 kil. *St-Mars-la-Bruyère*.

203 kil. *Yvré-l'Évêque*. — Pont sur l'Huisne.

211 kil. **Le Mans**, 46,981 h., ch.-l. du dép. de la Sarthe, sur la Sarthe, est devenue tristement célèbre par la bataille du 11 janvier 1871. — **Églises : cathédrale Saint-Julien** (mon. hist. du XIe s.), offrant des spécimens de tous les styles jusqu'au XVe s.; *portail* latéral du XIIe s., orné de statues; *tour* des XIVe-XVIe s.; curieux *chapiteaux* de la nef (XIe et XIIe s.); *chœur* vaste et splendide, du XIIIe s., belles galeries, 3 étages (gnifiques verrières des XIVe s.; verrières du tra S. (XVe s., 124 sujets); pei murales (XIVe s.); *tapi* du XVe s.; tombeaux : du du Maine (XVIe s.), de *Lan Bellay* (XVIe s.), de la *rei rengère* (XIIIe s.); mausol derne de Mgr Bouvier, sonnerie (1859). — A l'O. cathédrale, menhir appu tre la façade. — *Notre-de-la-Couture* (mon. hist XIVe s.); au portail (XII belle sculpture du *Jug dernier;* stalles du XVIe s.; *te; suaire de saint Bertra* s.). — *Notre-Dame-du-Pré* hist., XIe, XIIe, XVe et XVI restaurée; peintures mu — *Saint-Benoit* (XIIe s.). — *Pavin-des-Champs* (XIe s *Saint-Pierre* (XIIe-XIIIe s.) vant d'école mutuelle. — *Dame de la Gare*, moderne le du XIIIe s.). — Ancienne de la *Mission* ou de *Co* (caserne), portail du XIIe *Évêché* moderne, style Renaissance. — *Hôtel de* de 1757. — *Préfecture* l'ancienne abbaye de la *C* re (1770); bibliothèque, vol., 500 manuscrits; (tableaux de Teniers, *de* nard de Vinci, du Guide, *émail de Geoffroy Plant* (XIIe s.), antiquités, histo turelle. — Ancienne *abb l'Épau* (XVe s.), près de la de Paris. — Tribunal, *c* de gendarmerie et pris stallés dans l'ancien *mon*

Digitized by Google

de la Visitation (XVIIe s.), dont la chapelle (XVIIIe s.) offre une façade corinthienne, — *Grand séminaire*, ancienne abbaye de Saint-Vincent. — *Lycée*, ancien collége des oratoriens (XVIIe et XVIIIe s.). — *Asile* d'aliénés. — *Théâtre*; au rez-de-chaussée, *musée* d'archéologie, ou *des monuments historiques*. — *Hôtel du Grabatoire* (Renaissance, vis-à-vis de la cathédrale). — *Maisons* du XVe au XVIIe s., entre autres celle de Scarron, place Saint-Michel. — Débris de l'*enceinte gallo-romaine*. — *Fontaine de Saint-Julien*. — *Promenades des Jacobins, du Greffier; jardin d'horticulture*.

Du Mans à Tours, R. 150; — à Nantes et à Saint-Nazaire, R. 431; — à Vendôme, par Saint-Calais, R. 437; — à la Chartre, R. 438; — à Mortagne, R. 461; — à Alençon, R. 462, *A*.

DU MANS A RENNES

165 kil. — Trajet en 5 h. 15 min. par trains express, en 5 h. 5 min. par trains omnibus. 1re cl., 20 fr. 05 c.; 2e cl., 15 fr. 05 c.; 3e cl., 11 fr. 05 c.

Viaduc sur la Sarthe et le canal latéral. — A dr., ligne de Caen par Alençon (R. 484).

223 kil. *La Milesse*.

232 kil. *Domfront*.

235 kil. *Conlie*, 1,677 h. — Viaduc.

247 kil. *Sillé-le-Guillaume*, 3,551 h. — Ruines d'un *château fort, donjon*. — *Église*; portail sculpté du XIIe s.; crypte du XIIe. — *Maisons* anciennes.

On entre dans le départ. de la Mayenne.

253 kil. *Rouessé-Vassé*.

261 kil. *Voutré*. — Pont sur l'Erve.

270 kil. *Évron*, 5,011 h. — *Église* (mon. hist., XIIe-XIVe s.), clocher dont la flèche est inclinée; *vitraux, stalles*, etc. — Chapelle *Saint Crépin* (XIIe s.); peintures murales. — *Grange dimière*. — *Halles* du XVIe s.

[A (15 kil.) **Jublains**, enceinte d'une cité romaine (mon. hist.); nombreuses antiquités. — A (8 kil.) *Sainte-Suzanne*, 1,666 h., sur la rive dr. de l'Erve: *enceinte fortifiée* reposant en partie sur des murailles vitrifiées; *donjon* du XIIe s.; *dolmens*, mon. hist.; 2 enceintes, mon. hist., dites *camp des Anglais*.]

276 kil. *Néau*; église du XIIe s.; carrières de marbre.

282 kil. *Montsurs*.

289 kil. *La Chapelle-Anthenaise*. — A dr., ligne de Mayenne (R. 265). — 295 kil. *Louverné*.

301 kil. **Laval**, 26,343 h., ch.-l. du dép. de la Mayenne, sur la Mayenne, qui la divise en *Vieille* et en *Nouvelle Ville*. — *Églises : cathédrale de la Trinité* (mon. hist.), styles roman et de la Renaissance; statue tumulaire de *Guillaume Ouvroin*, évêque de Rennes en 1347; — *Notre-Dame-des-Cordeliers* (XIVe et XVe s.); 7 autels en marbre; voûte en lambris peints; — *Saint-Vénérand* (XVe s.). — *Église de Price* (2 kil. de la ville), en partie du XIe s. — *Église d'Avesnières* (mon. hist.), XIIe, XVe et XVIe s.; statue vénérée de Notre-Dame. — *Chapelle des Carmélites*, moderne. — *Palais épiscopal* (1859). — Restes du *châ-*

Digitized by Google

teau (mon. hist.); donjon du XIIe s., chapelle souterraine du XIIe s., restaurée. — *Nouveau château* (Renaissance), converti en *Palais de justice*. — Belle *maison* du XIVe s. — *Porte Beucheresse*, faisant partie des restes de l'*enceinte fortifiée*. — *Halle aux toiles* (XVIIIe s.), transformée en *Galeries de l'industrie*. — *Statue d'Ambroise Paré*, par David (d'Angers). — *Bibliothèque publique*, 16,000 vol., et *musée* (histoire naturelle, antiquités gallo-romaines) dans un bâtiment de 1830. — *Pont Neuf* (1812), en amont de l'ancien, qui date du moyen âge.

A Angers, R. 440; — à Flers, par Mayenne et Domfront, R. 465.

Viaduc (180 mèt.) sur la Mayenne. — 310 kil. *Le Genest*.

318 kil. *Port-Brillet*, ham. d'*Olivet;* forges; restes de l'*abbaye de Clermont*, XIe, XIIe, XVIIe s.; *tombeaux* (mon. hist.).

332 kil. *Saint-Pierre-la-Cour*. On entre dans le dép. d'Ille-et-Vilaine.

336 kil. **Vitré**, 8,752 h., ch.-l. d'arr., sur la Vilaine. — *Églises : Notre-Dame*; nef du XVe s.; chœur en partie du XIIe; chaire extérieure du XVIe s.; tour de 62 mèt., flèche moderne; — *Saint-Martin*, en reconstruction (style roman); — *de l'Hôpital* (XVe s); tombeau. — *Château* (XIVe et XVe s.), flanqué de grosses tours; tourelle de la Renaissance, ornementation remarquable. — *Maisons* anciennes. — A 6 kil., *château des Rochers*, ancienne résidence de Mme de Sévigné (tour, chapelle; portraits du XVIIe s. et portrait de Mme de Sévigné par Mignard).

A Nantes, par Châteaubriant, R 441; — à Vire, par Mortain, R. 468

353 kil. *Châteaubourg*, 1,247 h.

358 kil. *Servon*.

363 kil. *Noyal*.

374 kil. **Rennes**, 52,044 h. ch.-l. du dép. d'Ille-et-Vilaine au confluent de ces deux rivières. — *Églises : cathédrale Saint-Pierre;* le portail et les tours, commencés en 1541, on été achevés en 1700; le reste de l'église date de 1781-1844; à l'intérieur (belle colonnade), *Cène* par M. Le Henaff; — *Notre Dame* ou *Saint-Mélaine*, XIe XVIe s., tour des XIe et XIVe s. surmontée d'une statue colossale de la Vierge; — *Saint Sauveur* (1728); maître-autel copies d'après Raphaël et autres maîtres, chaire et grille remarquables; — *Saint-Germain*, XVe, XVIe et XVIIe s., beau tableau de *Tobie*, statues, orgue de 32 pieds; — *Toussaint* XVIIe s.; — *Vieux-Saint-Étienne*, magasin militaire; — *Saint Étienne* (nouveau), du XVIIe s. tableau de Jouvenet; — *Saint Aubin*, petit portail du XVe s. — *les Dominicains* ou *Bonne Nouvelle*, XIVe s., convertie en magasin militaire. — *Abbaye de Saint-Georges* (XVIIe s.), aujourd'hui magasin d'artillerie — *Palais de justice*, commencé en 1618, sur les dessins de Jacques Debrosses; porte de l

Digitized by Google

salle des Pas-Perdus, ornée de boiseries et d'un bas-relief; *chambres* ornées de peintures par Jouvenet, Coypel, Érard, Ferdinand, Gosse, Jobbé-Duval, etc.; belles boiseries sculptées de la cour d'assises. — *Hôtel de ville* et ancien *présidial* (XVIIIe s.); tour ronde terminée en dôme; beau péristyle. — *Théâtre.* — *Palais universitaire*; minéralogie, antiquités, médailles; *musee* de peinture et de sculpture, possédant des ouvrages de Paul Véronèse, L. et Ann. Carrache, Guerchin, Tintoret, Rembrandt, Mieris, Van der Meer, Wouvermans, Wynants, Mierevelt, Clouet, Poussin, Claude Lorrain, Desportes, Jouvenet, Coysevox, etc. — *Bibliothèque*, 45,000 vol., 220 manuscrits. — *Palais archiépiscopal* (XVIIe s.; beau retable du XVe s.). — *Casernes Saint-Georges* (XVIIIe s.), *du Colombier*, etc. — *Arsenal* (vastes ateliers de construction, collection d'armes, etc.). — *Porte Mordelaise* (XVe s.). — Nombreuses *maisons* anciennes. — Restes de l'*enceinte gallo-romaine*. — *Colonne* surmontée d'une statue de la Liberté. — Belles places. — *Promenade du Thabor* (*statue de Du Guesclin*, 1825), *jardin des plantes*, *le Mail* (1675), *la Motte*, les boulevards, le *cimetière de Berlinguen* (chapelle de 1850), etc. — A 3 kil., *château* de *la Prévalaye* et *ferme* célèbre par son beurre.

De Rennes à Châteaubriant, R, 442; — à Nantes, R. 445; — à Redon, R. 446; — à Vannes, R. 447; — à Pontivy, par Ploërmel, R. 448; — à Saint-Malo et à Dinard, R. 470.

DE RENNES A BREST

249 kil. Trajet en 7 h. 45 min. 1re cl., 30 fr. 70 c.; 2e cl., 23 fr. 05 c.; 3e cl., 16 fr. 85 c.

A g., embranchement de Redon (R. 446).

386 kil. *L'Hermitage.*

396 kil. **Montfort-sur-Meu**, 2,343 h., ch.-l. d'arr. — *Tour* du XVe s., servant de prison. — Ancienne *porte*. — *Menhir.*

406 kil. *Montauban.*

[*Corresp.* pour (13 kil.) *Saint-Méen*, 2,347 h.; ancienne abbaye affectée au *petit séminaire*; *église* renfermant des vitraux, des tombeaux, des statues et des pierres tombales fort anciennes; *fontaine* de *Saint-Méen*, pèlerinage.]

En franchissant la Rance, on entre dans les Côtes-du-Nord.

420 kil. *Caulnes-Dinan.*

428 kil. *Broons*, 2,644 h.; *colonne* élevée à la mémoire de Du Guesclin (1840).

439 kil. *Plénée-Jugon.*

455 kil. **Lamballe**, 4,205 h., sur le Gouessant. — *Églises : Notre-Dame* (mon. hist., XIIIe-XVe s.), restaurée en 1857; — *St-Martin*, XIe-XVIe s.; — *Saint-Jean* (XVe s.). — *Portes Barrio* et *Saint-Martin*. — *Couvent des Augustins* (XIVe s.), converti en justice de paix et en école, et dont l'*église* (XIVe et XVe s.) sert de magasin. — *Collége* dans les dépendances de l'ancien château. — Haras.

[*Corresp.* pour (16 kil.) *Moncontou*

Digitized by Google

1,338 h.; dans l'*église Saint-Mathurin*, belles verrières (mon. hist.).]

De Lamballe à Dinan, R. 474.

465 kil. *Yffiniac*. — *Viaduc* du Gouëdic (7 arches, 131 mèt. de long).

475 kil. **Saint-Brieuc**, 15,255 h., ch.-l. du dép. des Côtes-du-Nord, à l'embouchure du Gouët dans la Manche. — *Cathédrale*, XIIIe-XVIIIe s.; plusieurs tombeaux d'évêques, magnifique autel en chêne sculpté du Saint-Sacrement; *buffet d'orgues* (1540), *tapisseries*. — *Saint-Michel*, reconstruite en 1857; tableau de Dévéria, statue de Barré. — *Chapelle Notre-Dame d'Espérance*, rebâtie en 1851; très-beau *calvaire*. — *Chapelle Notre-Dame de la Fontaine*; bas-relief du Xe s.; fontaine du XVe s. à l'extérieur. — *Saint-Guillaume*, moderne (style du XIIIe s.). — Belle chapelle ogivale de l'orphelinat de *Nazareth*. — *Préfecture*, beau parc dont dépend la *Prébende*, XVe s. — *Palais de justice*. — *Palais épiscopal*, en partie du XVIe s. — *Palais de justice* entouré d'un square. — *Lycée*. — *Bibliothèque*, 27,000 vol. — *Musée*. — *Maisons* des XVe-XVIe s.; *hôtel des ducs de Bretagne* (1577), rue Fardel, *hôtel de Rohan* (XVe s.), etc. — Promenades et boulevards; *statue de Du Guesclin*. — *Tour de Cesson* (fin du XIVe s.). — *Port du Légué* (cabotage); bassin à flot, en construction.

De Saint-Brieuc à Auray, par Pontivy, R. 431; — à Paimpol, R. 457.

Beau *viaduc de la Méaugon* (59 mèt. de haut, 228 mèt. de long), sur la vallée du Gouët.

492 kil. *Châtelaudren*, 1,261 h., sur le Leff; *chapelle Notre-Dame du Tertre*, XIIe s., curieuses *peintures* (mon. hist.).

505 kil. **Guingamp**, 7,045 h., ch.-l. d'arr. — *Églises* : **Notre-Dame-de-Bon-Secours** (mon. hist., XIIIe-XVIe s.); *pardon* ou pèlerinage très-fréquenté le premier dimanche de juillet; flèche de 60 mèt., portail du XIIIe s., belle porte O.; intérieur restauré, buffet des *orgues*, boiseries du XVIIe s.; tombeaux (XIVe, XVe, XIXe s.); — *Sainte-Croix*, XIIe et XVIIe s., aujourd'hui grenier à fourrages; — *chapelle Saint-Léonard*, en partie romane. — Ancien *manoir abbatial* (XVIe s.). — Restes du *château* et des *murs* d'enceinte (XVe s.). — *Fontaine de la Pompe* (1745). — *Hôpital*, chêne colossal. — Promenade du l'*ally*. — A 3 kil., *chapelle de Notre-Dame-de-Grâce* (XVIe s.); reliquaire renfermant les restes de Charles de Blois.

[*Corresp.* pour (35 kil.) *Tréguier*, 3,815 h. (ancienne *cathédrale*, mon. hist., avec *cloître*, mon. hist. du XVe s.; plusieurs couvents du XVIIe s.), par (30 kil.) *la Roche-Derrien*, 1,020 h. (église des XIIe et XIVe s.; orgues du XVe s.; beau retable de la Renaissance).]

De Guingamp à Pontivy, R. 431; — à Paimpol, R. 456.

Viaduc sur la vallée du Trieux.

520 kil. *Belle-Isle-Bégard*.

531 kil. *Plouaret*, 5,558 h. —

Digitized by Google

Église des XVe et XVIe s. — *Chapelle des Sept-Saints* (1703-1714), élevée sur un *dolmen*. — *Hêtre* centenaire, du tronc duquel jaillit une source.

540 kil. *Plounérin*. — On passe dans le Finistère. Viaduc sur le Douron.

554 kil. *Plouigneau*, 4,946 h. — Beau *viaduc* à deux étages d'arcades (281 mèt. 80 c. de long; 33 mèt. de haut).

563 kil. **Morlaix**, 14,359 h., ch.-l. d'arr., au confluent du Jarlot et du Queffleut. — *Églises : Saint-Mathieu*, avec tour du XVIe s., ornements de la Renaissance; — *Saint-Mélaine*, XVe-XVIe s., *fonts baptismaux*, avec baldaquin enchêne sculpté; — *Saint-Martin-des-Champs* (XVIIIe s.); verrières modernes. — *Couvent des Dominicains* (XVIIe s.), servant de caserne de cavalerie, et l'église (XIIIe-XVe s.) d'écurie. — *Hôtel de ville* (1858). — *Manufacture des tabacs*, 400 hommes et 700 femmes, 2 millions de kilogr. de tabac par an. — *Maisons* en bois des XVe, XVIe et XVIIe s. — *Château du Taureau* (1542), à l'entrée de la rade. — A l'extrémité du cours Beaumont, *châteaux* et *parcs*.

A Lorient, R. 452; — à Saint-Pol de Léon, R. 453; — à Lannion, R. 454.

572 kil. *Pleyber-Christ*.

578 kil. *Saint-Thégonnec*, 3,681 h; dans l'*église*, chaire et calvaire remarquables. — Viaduc (115 mèt.).

590 kil. *Landivisiau*, 3,205 h.; belle *flèche* de la Renaissance. — Pont sur l'Elorn.

604 kil. **Landerneau**, 7,717 h. — *Églises : Saint-Thomas de Cantorbéry* (XVIe s.); — *Saint-Houardon*, récemment reconstruite, tour du XVIIe s. — *Hôtel de ville* (1750). — *Moulin féodal* (XVIe s.). — *Maison de la Sénéchaussée*, XVIIe s. — *Forêt* de Landerneau (685 hect.).

[*Corresp.* pour (13 kil.) *Lesneven*, 2,978 h. (à 1 kil., église de *Notre-Dame-de-Folgoët*, mon. hist., du XIVe s., pèlerinage).]

De Landerneau à Nantes, R. 452.

Viaduc sur la baie de Kerhuon (200 mèt. 60 cent. de long, 39 mèt. de haut).

615 kil. *Kerhuon*.

625 kil. **Brest**, 66,272 h., ch.-l. du dép. du Finistère, sur l'Océan et la Penfeld, divisée en Brest proprement dit, sur la rive g., et *Recouvrance*, sur la rive dr. — **Port militaire et arsenal** (9,000 ouvriers), 3 kil. de long (pour le visiter, il faut une permission de la Majorité; bureaux au quartier de la marine; *machine à mâter*; usines *de Pontaniou* et *des Capucins*; usine *de la Ville-Neuve*; *magasin général*, *corderies*, *ancien bagne*; *scierie mécanique*; *grandes forges* des constructions navales (52 feux), *bassins du Salou* et *de Pontaniou*, *bassins de radoub*, *cales de construction*, *salles des modèles*, *ateliers des machines à vapeur*, *grue du Viaduc*, pouvant élever des poids de 40 tonneaux, *salle d'armes* et *des modèles*;

Digitized by Google

Cayenne, caserne des marins pour 3,500 *hommes; ateliers d'artillerie, parc aux vivres. Fontaine*, par Coustou. A l'entrée du port, *la Consulaire*, pièce de canon fondue par les Vénitiens en 1542 et prise à Alger. — *Port de commerce, gare maritime.* — La **rade** (36 kil. de circuit) pourrait contenir 500 vaisseaux de ligne; elle communique avec l'Océan par un goulet d'env. 2 kil. de largeur. Des forts et des camps retranchés armés de batteries défendent l'entrée de Brest par terre et par mer. — Au delà du goulet, à l'O. de la *baie de Berthaume, fort* de ce nom, sur un rocher isolé. — **Pont tournant** (1861), au-dessus du port : 257 mèt. de long, 28 mèt. de haut au-dessus des basses mers, largeur de la passe, 106 mèt.; la manœuvre de rotation pour l'ouverture ou la fermeture du pont se fait de l'intérieur des tours et n'emploie que 2 hommes pendant 10 min. — **Château** bâti au XIIIe s., sur un rocher escarpé et sur des fondements gallo-romains, à l'entrée de la Penfeld. Ce type remarquable de l'architecture militaire du moyen âge, mutilé par Vauban, est flanqué de 7 tours et contient le *donjon* (XVe s.), seconde forteresse que l'on appelait sous Vauban le *Vieux-Château*, comprenant 3 des autres tours. — *Églises : Saint-Louis* (XVIIe-XVIIIe s.), colonnes antiques; sépulture de Ducouëdic; monument de Mgr Graveran; — *Notre-Dame-du-M Carmel* (1718). — *Préfe maritime.* — *Hôpital d marine* (1,200 lits). — *Jo des Plantes; musée d'his naturelle.* — *Établissemen pupilles de la Marine*, fon 1862. — *École* et *musée d tomie.* — *École navale*, s vaisseau *le Borda*, mouill rade à 500 mèt. de l'entr port. — *Comptoir du Finis* — *Halles*, grande nef de mèt. de surface. — *Cours* (statue par Coysevox); belle — Pour le cabotage, Bres cupe le 12e rang parmi les de l'Océan.

[Excursion à (50 kil.) l'**Île d'O sant** (route de voit. de Brest a quet, 22 kil.; bateau à vapeu Conquet à Ouessant, 28 kil.), *Conquet*, port sur l'Océan. d'Ouessant (2,377 h.), la plus g du groupe d'îles auquel elle a son nom, a 16 kil. de circuit.]

ROUTE 440.

DE LAVAL A ANGERS

A. Par Château-Gontier

74 kil. — Route de poste. Servi voitures. — Chemin de fer en construction.

Suivant la rive g. de la Ma ne, on traverse les landes *Croix-Bataille.*

10 kil. *Entrammes*, su Jouanne, que l'on franchit

16 kil. *La Loge.*

29 kil. **Château-Gontier**, h., ch.-l. d'arr., sur la Maye — *Églises : de la Trinité*, s., restaurée, *vitraux* mo

Digitized by Google

nes ; — *Saint-Jean* (mon. hist., XIe s.), crypte ; — *Saint-Remi*, moderne. — *Promenades, quais.* — Sources ferrugineuses de *Pougues-Rouillées*, à 60 mèt. de la Mayenne, toniques, stimulantes, apéritives, employées en bains, boisson, douches, injections ; *établissement thermal.*

A Châteaubriant, R. 443.

On entre dans le dép. de Maine-et-Loire.

52 kil. *Le Lion-d'Angers*, 2,708 h., sur l'Oudon ; *église* (mon. hist.) en partie romane (peintures du XVe s.).

A Châteaubriant, R. 444.

60 kil. *La Membrolle.*

69 kil. *Avrillé ;* ruines du prieuré de la *Haye-aux-Bonshommes ;* chapelle du XIIe s. servant d'étable.

74 kil. Angers (R. 146).

B. Par Craon et Segré.

76 kil. — Route de voitures. Serv. de corresp. de Laval à Craon (4 fr. 50 c. et 4 fr.).

A dr. *forêt de Concise.*

18 kil. *Cossé-le-Vivien*, 3,031 h. (28 moulins).

30 kil. *Craon*, 4,254 h., sur l'Oudon (château).

De Craon à Châteaubriant et à Château-Gontier, R. 443.

28 kil. *Saint-Quentin.* — On passe dans le départ. de Maine-et-Loire.

31 kil. *L'Hôtellerie-de-Flée.*

39 kil. **Segré**, ch.-l. d'arr. de 2,935 h., au confluent de la Verzée et de l'Oudon, qui y devient navigable et que l'on franchit. — *Château* ruiné et vestiges de l'église *Saint-Sauveur* (porte du XIe s. ; magnifique chapelle).

A Châteaubriant, R. 444.

On croise la Verzée. A droite, beau *château de la Lorie.* — 43 kil. *La Chapelle-sur-Oudon* (jolie église de 1774).

47 kil. *Andigné.* — 54 kil. Le Lion-d'Angers, et 22 kil. du Lion-d'Angers à (76 kil.) Angers (*V.* ci-dessus, *A*).

ROUTE 441.

DE VITRÉ A NANTES

PAR CHATEAUBRIANT.

117 kil. — Route de voitures. Serv. de corresp. de Laval à Châteaubriant (7 fr. 50 c. et 7 fr.) — Chemin de fer en projet de Châteaubriant à Nantes.

La route croise le chemin de fer, puis (5 kil.) un bras de la Vilaine.

7 kil. *Étrelles.* — 19 kil. *Moûtiers.* A gauche, *étang de Carcraon.*

23 kil. *La Guerche*, 4,666 h. (église des XIIIe et XVIe s.). — A 17 kil., *dolmen de la Rocheaux-Fées.*

25 kil. *Ramée.* — *Forêt de la Guerche.* — 33 kil. *Forges.*

39 kil. *Martigné-Ferchaud.*

43 kil. On passe près de la *forêt d'Araize*, puis on entre dans la Loire-Inférieure.

53 kil. **Châteaubriant**, 5,111 h., ch.-l. d'arr., sur la Chère. — Restes de l'ancienne *enceinte* (XVe s.) et du *vieux château*

Digitized by Google

(mon. hist., XIe s.). — *Château neuf* (1524), aujourd'hui tribunal et prison; dans la cour d'honneur, belle colonnade. — *Église* romane de *Saint-Jean-de-Béré* (XIIe s.). — *Saint-Sauveur* (XVIe s.). — A 1 kil., *étang de Choiseul, île flottante.*

A Rennes, R. 442; — à Château-Gontier, R. 443; — à Angers, R. 444.

64 kil. *Moisdon*, 2,545 h.

71 kil. *La Meillerraie.* — On traverse l'*étang de Vioreau.*

79 kil. *Joué-sur-Erdre* (belle vue). — Châteaux sur l'Erdre, que l'on franchit.

86 kil. *Nort*, 5,386 h., sur l'Erdre que l'on peut descendre en bateau à vapeur jusqu'à Nantes. — 93 kil. *Petit-Mars;* châteaux.

106 kil. *Carquefou*, 2,739 h.; *château de la Seilleraye* (XVIe s.), galerie de tableaux, jardin dessiné par Le Nôtre.

117 kil. Nantes (R. 146).

ROUTE 442.

DE RENNES A CHATEAUBRIANT

54 kil. Route de poste.

On croise la Vilaine.

9 kil. 1/2. *Vern.* — 18 kil. *Corps-Nuds.* — 31 kil. *La Couyère* (pittoresque vallon).

36 kil. *Thourie.* — On passe dans la Loire-Inférieure en franchissant le Semnon.

40 kil. *Soulvache.*

46 kil. *Rougé*, 2,813 h.

54 kil. Châteaubriant (R. 441).

ROUTE 443.

DE CHATEAU-GONTIER A CHATEAUBRIANT

56 kil. — Route de voitures. S. de voitures de Laigné à Châ briant. — Chemin de fer en p

1 kil. *Bazouges.*

9 kil. *Laigné.*

19 kil. Craon (R. 440, *B* On franchit l'Oudon.

26 kil. *Saint-Martin-d met;* château de l'*Ansaud* XVIe s. — 29 kil. *Renazé.* *de Lourzais.* On entre da dép. de Maine-et-Loire.

40 kil. *Pouancé*, 5,275 h. la Verzée, qui y forme plusi étangs.

De Pouancé à Angers, R. 444.

On passe dans la Loire-rieure. — 50 kil. *Soudan.*

56 kil. Châteaubriant (R.

ROUTE 444.

D'ANGERS A CHATEAUBRIANT

A. Par Candé.

71 kil. Route de poste.

20 kil. *Becon* (château).

27 kil. *Le Louroux-Becon* 2,908 h.; ruines de l'*abbaye Pontron* (XIIe s.). — On fran l'Erdre.

39 kil. *Candé*, 2,011 h., confluent de l'Erdre et de Mandie; *maison de Rabe* (mon. hist.). — On entre d la Loire-Inférieure.

53 kil. *La Chapelle-Gla*

Digitized by Google

château de *la Mothe-Glain* (xvᵉ s.; beaux appartements ornés de sculptures).

57 kil. *Saint-Julien-de-Vouvantes*, 1,668 h. — On franchit le Don. — 66 kil. *La Touche*.

71 kil. Châteaubriant (R. 441).

B. Par Segré.

77 kil. — Route de voitures.

22 kil. Le Lion-d'Angers (R. 440, *A*). — Du Lion-d'Angers à Segré, 13 kil. (R. 440, *B*).

44 kil. (d'Angers) *Noyant-la-Gravoyère* (à g.). A dr. *forêt d'Ombrée*. — 54 kil. *Vergonnes*.

61 kil. Pouancé, et 16 kil. de Pouancé à (77 kil.) Châteaubriant (R. 443).

ROUTE 445.

DE NANTES A RENNES

A. Par Redon.

81 kil. Redon (R. 153).

De Redon à Rennes, 71 kil. (R. 446).

B. Par Derval.

107 kil. — Route de poste.

5 kil. *Pont-du-Cens*.

14 kil. *Gesvres*; château du xviiᵉ s. — 25 kil. *Héric*.

42 kil. *Noxay*, 3,791 h.; *école d'agriculture du Grand-Jouan*.

54 kil. *Derval*, 2,668 h. — On passe dans le département d'Ille-et-Vilaine.

65 kil. *La Bréharais*. — 75 kil. Bain (R. 446). — 80 kil. *Roudun*. — 81 kil. *Poligné*. — 91 kil. *Le Bout-de-Lande*.

97 kil. *Pont-Péan*. — 100 kil. *La Chausserie*.

107 kil. Rennes (R. 459).

ROUTE 446.

DE REDON A RENNES

71 kil. — Chemin de fer. — Trajet en 1 h. 55 min., 2 h. 20 min. et 3 h. 10 min. — 1ʳᵉ cl., 8 fr. 75 c.; 2ᵉ cl., 6 fr. 60 c.; 3ᵉ cl., 4 fr. 75 c.

A g., ligne de Nantes à Brest. On franchit la Vilaine.

7 kil. *Avessac*. — 10 kil. *Beslé*. — On entre dans l'Ille-et-Vilaine.

23 kil. *Fougeray-Langon*, station qui dessert (10 kil.) *le Grand-Fougeray*, 6,510 h. (tour, reste d'un château fort; église en partie romane; manoirs des xvᵉ-xviiᵉ s.) et *Langon* (*chapelle Sainte-Agathe*, mon. hist., pèlerinage).

Tunnel de 700 mèt.; *viaduc de Corbinières*, sur la Vilaine.

34 kil. *Messac*.

41 kil. *Bain-Lohéac*, station qui dessert (9 kil. à l'O.) *Lohéac*, (9 kil. à l'E.) *Bain-de-Bretagne*, 4,264 h.; maisons et château (*de la Noë*) du xvᵉ s.

Viaduc du Combrée (long de 60 mèt.) sur la Vilaine. — A dr., *châteaux de la Molière* (xviiiᵉ s.) et *du Brochet* (xviiᵉ s.; jardins dessinés par le Nôtre). *Tunnel de la Trotinais*.

50 kil. *Bourg-des-Comptes*. — Pont sur la Vilaine.

61 kil. *Bruz*.

71 kil. Rennes (R. 459).

Digitized by Google

ROUTE 447.

DE RENNES A VANNES

A. Par Redon.

125 kil. Chemin de fer. Trajet en 4 h. et en 4 h. 55 min. 1re cl., 15 fr. 55 c.; 2e cl., 11 fr. 65 c.; 3e cl., 8 fr. 50 c.

71 kil. de Rennes à Redon (R. 446). — 125 kil. Vannes (R. 432).

B. Par Ploërmel.

106 kil. Route de poste de Rennes à la station d'Elven. Chemin de fer d'Elven à Vannes. Trajet en 26 min., 22 min. et 25 min. 1re cl., 1 fr. 35 c.; 2e cl., 1 fr.; 3e cl., 75 c.

14 kil. *Mordelles*, 2,406 h.

36 kil. *Plélan-le-Grand*, 3,471 h.; *camp de manœuvres; forêt de Paimpont* ou *de Brécilien* (6,000 hect.), l'ancienne forêt de Broceliande, dans laquelle, suivant les poëtes, l'enchanteur Merlin et la fée Viviane avaient établi leur séjour.

On passe dans le départ. du Morbihan.

40 kil. *Beignon*. — 48 kil. *Campénéac;* château fort de *Trécesson*, ferme-école.

54 kil. *Gourhel*.

59 kil. **Ploërmel**, 5,472 h., ch.-l. d'arr. — *Église* (mon. hist.), 1511-1602; vitraux (xvie s.), sculptures, statues. — *Chapelle Saint-Marc* (xvie s.; beaux vitraux), au *château de Malleville*. — *Croix de la Mare-Faraud* et *de Roblains*. — *Maisons* [illegible] xvie s.; — *hôtel* du *duc de* [illegible]*rœur;* — *hôtel* où descendit [illegible]*ues* II d'Angleterre. — Restes de *murailles d'enceinte*. — Dolmens. — *Étang du Duc*.

A Pontivy, R. 448.

68 kil. *La Chapelle-sous-Ploërmel;* à *la Ville-au-Voyer*, dolmen de la *Maison-Trouée*. — Pont sur l'Oust canalisé.

70 kil. *Roc-Saint-André*.

77 kil. *Sérent*. — Lande de Lanvaux. — 80 kil. *Saint-Guyomara*. — On traverse la *forêt de Molac* et l'Arz.

89 kil. Elven (R. 432). — 94 kil. Station d'Elven. — 106 kil. Vannes (R. 432).

ROUTE 448.

DE RENNES A PONTIVY

PAR PLOËRMEL.

105 kil. — Route de poste.

59 kil. Ploërmel (R. 447, *B*).

61 kil. *Taupont*. — A dr., *pyramide* en granit (1823) rappelant le célèbre combat des Trente (1351).

71 kil. **Josselin**, 2,604 h., sur l'Oust et le canal de Nantes à Brest. — **Église Notre-Dame** (xve s.); *chapelle Sainte-Catherine;* peintures de la *chapelle Sainte-Marguerite; tombeau* (mon. hist.) d'Olivier de Clisson et de Marguerite de Rohan. — *Église* du prieuré *de Saint-Martin* (xiie s.). — Ruines de l'*église Saint-Michel* et de la *chapelle Sainte-Croix*. — **Château** (mon. hist.) des Rohan, sur un roc escarpé; façade de la cour d'honneur, magnifique spécimen de l'architecture civile du

Digitized by Google

xve s. — Nombreuses *maisons* en bois (xve et xvie s.).

On franchit l'Oust à (77 kil.) *Bocæuf-la-Rivière*.

89 kil. *Locmalo*.

105 kil. Pontivy (R. 450).

ROUTE 449.

DE VANNES A PONTIVY

A. Par Auray.

De Vannes à Auray, 19 kil. (R. 432). — D'Auray à Pontivy, 55 kil. (R. 450).

B. Par Locminé.

31 kil. Route de voitures. Service de corresp. de Vannes à Locminé : 2 fr. 50 c.

7 kil. *Meucon*. On monte sur des landes. — 14 kil. *La Hutte*. A dr., château de *Coëtcandec* (1527). On atteint 117 mèt. d'alt. près du *château de Veissier*. Sur le bord de la route, propriété de *Cornerc'hoat*.

28 kil. *Locminé*, 1,710 h., maisons du xvie s. — 36 kil. *Siviac*. — 42 kil. *Talhouet*.

51 kil. Pontivy (R. 450).

ROUTE 450.

D'AURAY A SAINT-BRIEUC

PAR PONTIVY.

128 kil. Chemin de fer. — Trajet en 3 h. — Prix des places de Pontivy à Saint-Brieuc : 1re cl., 9 fr.; 2e cl., 6 fr. 75 c.; 3e cl., 4 fr. 95 c.

A (4 kil.) *Kervahl*, on laisse à dr. la ligne de Brest.

12 kil. *Pluvigner*, 4,669 h. — *Forêt de Camors* (1,158 hect.).

26 kil. *Baud*, 4,067 h.; chapelle de *N.-D. de la Clarté*, pèlerinage. — Pont sur l'Evel; tunnel (130 mèt.); 4 ponts sur le Blavet; tunnel (95 mèt.).

40 kil. *Saint-Nicolas-des-Eaux*; fontaine, pèlerinage. — 2 ponts sur le Blavet.

55 kil. **Pontivy**, 7,886 h., ch.-l. d'arr., sur le Blavet, à la bifurcation du canal de Nantes à Brest. — *Église* ogivale *Notre-Dame de la Joie;* tour de 1533. — *Château* (1485), occupé par des religieuses. — *Porte* (xviie s.). — *Maisons* des xve et xviie s. — *Statue* (1861) du général de Lourmel. — A (3 kil.) *Stival*, chapelle de *Saint-Méliadec*.

De Pontivy à Rennes, par Ploërmel, R. 448; — à Vannes, R. 449; — à Guingamp, R. 451.

65 kil. *Saint-Gérand*. — On traverse 2 fois le canal de Nantes à Brest, puis l'Oust, pour entrer dans les Côtes-du-Nord.

70 kil. **Loudéac**, 5,993 h., ch.-l. d'arr. — *Église Saint-Nicolas* (1750). — Ruines des châteaux de *la Ville-Audrain* et de *la Feuillée*.

85 kil. *La Motte*.

95 kil. *Uzel*, 1,585 h. — *Forêt de Lorges*. — 100 kil. *Plœuc-l'Hermitage*. A (6 kil.) *Plœuc*, 1,916 h., menhirs, tumulus de *Beaulieu*. — 106 kil. *Le Pas*.

110 kil. **Quintin**, 3,411 h., sur le Gouet. — *Église Notre-Dame* (xiiie et xve s.), beau porche *ceinture de la Vierge*, dan

Digitized by Google

trésor. — Dans le cimetière, curieux *ossuaire* du XVIIe s. — *Château* des XVIIe et XVIIIe s.; galerie de portraits de la famille de Lorges. — *Porte Neuve* (XIVe s.). — Fabr. de toiles.

117 kil. *Plaintel.*

120 kil. *Saint-Julien.*

128 kil. Saint-Brieuc (R. 439).

ROUTE 451.

DE GUINGAMP A PONTIVY

61 kil. — Route de voitures.

Pont sur le Trieux, au (6 kil.) *Moulin-Neuf.*

9 kil. *Saint-Adrien.* — 11 kil. A dr., route de (5 kil.) *Bourbriac*, 4,454 h. (église en partie romane, crypte). — 14 kil. *Plésidy.* — 17 kil. Pont sur le Trieux, près de l'étang Neuf. A g., ruines de l'abbaye de *Coët-malouen* (1142).

30 kil. *Corlay*, 1,541 h.; château ruiné. — On traverse le Daoulas.

45 kil. *Mur-de-Bretagne*, 2,510 h. — On passe dans le Morbihan.

54 kil. *Neuillac.* Pont sur le canal de Nantes à Brest.

61 kil. Pontivy (R. 450).

ROUTE 452.

DE MORLAIX A LORIENT

112 kil. — Route de voitures.

23 kil. *Le Squiriou.* — *Bois de la Lande* et *de Hellas.* A dr., *Huelgoat*, 1,240 h. (mines de plomb argentifère; pierre brantante). Pont sur l'Aulne, au lin de *Pontargorrec.*

33 kil. *Poullaouen.* A au S., *chapelle de Saint bot* (1566) et *cascade* du nom (70 mèt. de haut). franchit l'Hyère.

43 kil. **Carhaix**, 2,496 *Voies* romaines et *aqueduc* hist.). — *Église de Plouguer* s.; clocher de 1746). — *Égli Saint-Trémeur* (XVIe s.); to 45 mèt. — *Place du Cham Bataille* (statue de Théop Malo Corret de la Tour vergne, 1er grenadier de Fra

Pont sur le canal de Nan Brest. On entre dans le du Morbihan.

57 kil. *Gourin*, 4,181 h., le versant de la Montagne-N — 2 dolmens, 2 menhirs *Église* (XIIe, XVIe, XVIIe et XVIII *— Chapelles : Notre-Dame Victoires* (XVIe s.); *Saint-M las* (XVe s.). — Ruines du *teau de Kerbiguet* (XVIe s.), verti en ferme.

64 kil. *Le Saint.*

71 kil. *Le Faouet*, 2,76 sur l'Ellé; église (XIIIe et s.); *chapelles : Sainte-Bé* (1489); *Saint-Fiacre (jubé*, n hist.) du XVe s. — On fran l'Ellé.

78 kil. *Meslan.* — Pont su Scorff. A g., *forêt de Ponto* (500 hect.).

89 kil. *Plouay*, 4,093 h.; tranchement romain; *église* ou XIIIe s.); *chapelle Notre-D des Fleurs* (XVe s.).

102 kil. Hennebont (R. 452

112 kil. Lorient (R. 432).

Digitized by Google

ROUTE 453.

DE MORLAIX A SAINT-POL-DE-LÉON

21 kil. Route de voitures. Serv. de corresp. : 2 fr. 50 c. et 2 fr.

On croise le chemin de fer de Brest (R. 439), puis, au delà de (8 kil.) *Penzé*, la rivière de ce nom. A dr., *château de Kerlaudy* (XVIIIe s.). On longe à dr. le parc du *château* moderne *de Kernévez* (style Louis XIII).

21 kil. **Saint-Pol-de-Léon**, 6,741 h., sur la Manche. — **Cathédrale** (mon. hist. du XIIIe s.); deux flèches de 50 mèt.; magnifique rosace; stalles et lutrin sculptés (XVIe s.); dalles tumulaires; peinture du XVIe s., etc. — *Église Notre-Dame de Creizker* (mon. hist., XIVe s.), magnifique clocher avec flèche découpée à jour, 80 mèt. de haut; beau porche S. — *Église Saint-Pierre* (XIVe-XVe s.), dans le cimetière. — A (7 kil.) *Roscoff*, 4,454 h., ville maritime : *église Notre-Dame de Croaïz-Batz* (XVIIe s.); figuier gigantesque; bains de mer. — A 4 kil. de Roscoff, *île de Batz*.

ROUTE 454.

DE LANNION A MORLAIX

36 kil. Route de poste.

10 kil. *Saint-Michel-en-Grève*.

16 kil. *Plestin*, 4,438 h.; grèves dites la *Lieue de Grève* (sable utilisé comme engrais). — Traversant le Douron, on passe dans le Finistère.

23 kil. *Lanmeur*, 2,729 h.; *crypte* (mon. hist.) de l'église du XIe s.; fontaine druidique; chapelle de *Kernitron* (XIIe et XVe s.). — A (8 kil.) *Saint-Jean-du-Doigt*, église du XVe s., pèlerinage; fontaine de la Renaissance, dans le cimetière.

36 kil. Morlaix (R. 439).

ROUTE 455.

DE GUINGAMP A LANNION

32 kil. Route de poste.

On croise 2 fois le chemin de fer de Brest (R. 439). — 10 kil. *Péderno* (manoirs; menhir).

12 kil. *Guénézan*.

14 kil. *Bégard*, 4,518 h.; abbaye de 1130, convertie en asile d'aliénés. — 21 kil. *Cavan* (tumuli, menhirs). — 25 kil. *Caouennec*. — 28 kil. *Buhulien*.

32 kil. **Lannion**, 6,223 h., ch.-l. d'arr. — *Église Saint-Jean-du-Baly* (XVIe et XVIIe s.). — *Maisons* anciennes. — Bel *hospice* (1866). — *Pont* pittoresque.

[Excursions : à (1 kil.) *Brélévénez* (église romane et du XVe s., crypte); — aux (4 kil.) ruines du **château de Coëtfrec** (XVe s.); — aux (10 kil.) ruines du **château de Tonquédec** (mon. hist. du XVe s.), le Pierrefonds de la Bretagne.]

De Lannion à Morlaix, R. 454.

ROUTE 456.

DE GUINGAMP A PAIMPOL

33 kil. Route de voitures. Serv. de corresp. : 2 fr. 75 c. et 2 fr. 50 c.

3 kil. *Pabu*. — 15 kil. *St-Clet*.

Digitized by Google

20 kil. *Pontrieux*, 2,183 h., sur le Trieux, qui y devient navigable. — On franchit le Leff, puis on rejoint la route de Saint-Brieuc par Lanvollon (lt. 457, *B*).

35 kil. Paimpol (R. 457).

ROUTE 457.

DE SAINT-BRIEUC A PAIMPOL

A. Par Binic, Étables et Plouha.

44 kil. Route de voitures. Serv de corresp. jusqu'à Etables : 1 fr. 50 c. et 1 fr. 25 c.

Pont sur le Gouët. A g., route de Lanvollon (*V.* ci-dessous, *B*).

6 kil. *Sainte-Croix.* — 9 kil. *Pordic.* — Pont sur l'Ic. — 13 kil. *Binic*, petit port sur la Manche ; établissement de bains de mer.

16 kil. *Étables*, 2,205 h., sur la Manche. — 18 kil. *Portrieux ;* rade ; bains de mer. — 29 kil. *Saint Quay ;* bains de mer.

20 kil. 1/2. *Kertugalle.*

22 kil. *Tréveneuc.*

28 kil. *Plouha*, 4,951 h. — A 1 kil., *chapelle Kermaria-an-Isquit*, XIIIe et XVe s.

33 kil. *Lanloup* (château).

38 kil. *Plouézec.* — 40 kil. *Kerity ;* ruines de l'*abbaye de Beauport* (XIIIe s.).

44 kil. Paimpol (*V.* ci-dessous, *B*).

B. Par Lanvollon.

44 kil. Route de voitures.

1 kil. de Saint-Brieuc à la bifurcation (*V.* ci-dessus, *A*).

8 kil. *Le Sépulcre.* — 11 *Tréméloir.* — 13 kil. *Tr meur.* — Pont sur l'Ic. A église de *Notre-Dame de Cour* (XIIe et XVe s.).

25 kil. *Lanvollon*, 1,577 église romane ; hôtel *Kér* (Renaissance). — 30 kil. *Tournée.* — A g., temple Lanleff, église circulaire (*n* hist.) du XIIe s.

44 kil. Paimpol, 2,917 h *Église* (XIIIe-XIVe s. et moder bons tableaux. — Hôtel d *Grande-Maison* (XVe s.). — che du maquereau et de la rue. — A 10 kil., *île Bréhat*, parée de la terre ferme pa chenal de 1,700 mèt.

De Paimpol à Guingamp, R. 45

ROUTE 458.

DE PARIS A GRANVILLE

328 kil. Chemin de fer. — Traje 10 h. 5 min., 10 h. 25 min. et 25 min. — 1re cl., 40 fr. 40 c. cl., 30 fr. 30 c. ; 3e cl., 22 fr. 2

17 kil. Versailles, rive g. 477, *B*). — 22 kil. Saint-Cyr 459). — A gauche, ligne de P à Brest.

29 kil. *Villepreux-les-Cla*

33 kil. *Grignon ; école griculture*, dans un château XVIIe s. (6) élèves).

40 kil. *Villiers-Neauphle.*

45 kil. *Montfort-l'Amau* 1,516 h. ; ruines du *châte* 2 tours (mon. hist., XIe et XVIe *galeries du cimetière. — Ég* (mon. hist., XIIe et XVIe s.).

Digitized by Google

traux du XVIe s. — *Porte Bardou*, XIIe s.

49 kil. *Garancières-la-Queue.*

56 kil. *Tacoignières.*

63 kil. *Houdan*, 2,027 h.; *donjon* du XIIe s.; belle *église* ogivale (mon. hist.); *maison* en bois. — A (5 kil.) *Richebourg, église* ogivale, mon. hist.

On entre dans l'Eure-et-Loir.

70 kil. *Marcherais.* — Viaduc sur l'Eure.

82 kil. **Dreux**, 7,418 h., ch.-l. d'arr., sur la Blaise. — **Église Saint-Pierre**, dés XIIe-XVIe s. (mon. hist.); portails de l'O. et du N.; belles verrières, XVe-XVIe s.; peintures murales, XVe s; bénitier du XIIe s.; buffet d'orgues du XVIIe s.; chaire et banc d'œuvre (XVIIIe s.). — Restes du *château fort*, dans l'enceinte duquel s'élève la chapelle funéraire de la famille d'Orléans, commencée en 1816 par la duchesse douairière d'Orléans et achevée par Louis-Philippe, sur les plans de M. Lefranc (pour la visiter, s'adresser au concierge); jolies *tourelles* octogones du portail; arcade du portique surmontée de l'*Ange de la Résurrection*; porte du milieu sculptée par Liénard (les 12 Apôtres; le tympan représente saint Louis sous le chêne de Vincennes). A l'intérieur: orgue remarquable (1815); beaux vitraux des fenêtres dessinés par M. Larivière; chœur ou rotonde richement pavé; à l'entrée, deux magnifiques coquilles servent de bénitiers; 18 stalles en chêne sculpté; tribunes du style Renaissance; magnifiques verrières exécutées à Sèvres, sur les dessins de M. Ingres et de M. Viollet-le-Duc pour les ornements qui les encadrent; bas-reliefs par Chambord et Bonassieux. Dans la *chapelle de la Vierge*: niches sculptées, bas-reliefs par Lavigne, beaux vitraux, tombe destinée à la sépulture commune du roi Louis-Philippe et de la reine Marie-Amélie, *tombeaux* du duc d'Orléans et de plusieurs princes ou princesses de la famille. Dans la crypte supérieure, tombeaux de Mme la duchesse de Bourbon-Condé, du duc de Penthièvre, de la princesse Marie, surmonté de la statue de la *Résignation*, sa dernière œuvre, de Mlle de Montpensier (charmante statuette de Pradier), des enfants du duc d'Aumale, etc. Des ouvertures en plein-cintre et des degrés conduisent aux cryptes inférieures et au caveau circulaire qui contient 12 tombeaux. En face de l'ouverture du N., série de beaux vitraux diaphanes (Histoire de saint Louis), d'après MM. Ronget, E. Delacroix, H. Vernet, H. Flandrin, Roussel, Wattier, Bouton. Couloirs de dégagement éclairés par 5 glaces peintes exécutées à Sèvres d'après les cartons de M. Larivière.

Hôtel de ville (mon. hist.), terminé en 1537; joli portail sculpté, bel escalier de pierre (142 marches), cheminée Renaissance, etc. — *Collége.* — *Sous-préfecture.* — *Statue* de Rotrou, sur la *place Lafayett*

Digitized by Google

— Belle *place Saint-Gilles.* — Belle *promenade* sur les bords de la Blaise.

A Orléans, par Chartres, R. 459; — à Pacy-sur-Eure, R. 479.

91 kil. *Saint-Germain-Saint-Remy.* — Viaduc sur l'Avre.

97 kil. *Nonancourt*, 1,817 h.

108 kil. *Tillières; église* (mon. hist.) de la Renaissance.

118 kil. **Verneuil**, 3,896 h., sur l'Avre. — *Donjon* ou *tour Grise* (mon. hist.), haut de 25 mèt. — *Église de la Madeleine*, des XIe, XIIe, XIVe, XVIe et XVIIe s.; *tour* (mon. hist.); vitraux des XVe-XVIe s. — *Notre-Dame*, en partie du XIIe s. — Halle au blé, ancienne *église Saint-Jean* (tour du XVe s.). — *Maison* de la Renaissance (mon. hist.).

De Verneuil à Alençon, par Mortagne, R. 460; — à Évreux, R. 480.

127 kil. *Bourth.* — On entre dans l'Orne. — Pont sur l'Iton. — A dr., embranchement de Conches (R. 481).

141 kil. **Laigle**, 5,285 h., sur la Rille et près d'une belle forêt. — *Églises : Saint-Martin*, clocher du XVe s., beaux vitraux; *Saint-Jean*, remaniée à la fin du XVe s. — *Château* moderne. — Anciennes *maisons*. — Fabriques d'épingles, d'aiguilles, d'agrafes.

A Alençon, R. 462, *B*; — à Conches, R. 481; — à Lisieux, R. 482.

147 kil. *Rai-Aube.* — Pont sur la Rille.

152 kil. *St-Hilaire-Beaufai.*

157 kil. *Sainte-Gauburge.*

168 kil. *Le Merlerault*, 1,528 h.; *hôtel de ville; église* en partie romane.

173 kil. *Nonant-le-Pin;* ruines du château de *Montaigu.*

[*Corresp.* pour : — (8 kil.) *Chambois* (ancien château, *donjon* des XIIe et XIVe s., mon. hist.; *église* romane, mon. hist.); — (8 kil.) le *Pin-au-Haras* (haras national; manoir de *Courgelon*).]

A Bernay et à Alençon, R. 483.

182 kil. *Surdon.*

De Surdon à Alençon, R. 462, *B*; — au Mans, R. 484.

186 kil. Almenèches (R. 484).

197 kil. Argentan (R. 484). — A droite, ligne de Caen. Viaduc sur l'Orne.

207 kil. *Écouché*, 1,492 h. — Ponts sur l'Udon et la Maire.

218 kil. *Les Yveteaux-Fromentel.*

226 kil. *Briouze-Saint-Gervais*, 1,677 h.; *église* du XIe s.; *couvent* avec chapelle ogivale.

De Briouze à Bagnolles, par la Ferté-Macé, R. 464, *A*.

238 kil. *Messei*, 1,725 h.

243 kil. **Flers**, 10,678 h., sur la Vère. — *Château* du XVe s., tours à créneaux, parc immense. — *Église* romane, moderne; vitraux. — *Cercle* monumental. — Jolies *maisons* dans le style de la Renaissance, du côté du *champ de foire*, en partie occupé par le *jardin* anglais *du Cercle horticole.* — *Industrie :* filature, teinture, blanchiment du coton et du fil; 14,000 métiers, produit annuel, 38 millions de francs.

Digitized by Google

A Laval, par Domfront et Mayenne, R. 465 ; — à Caen, R. 486.

A droite, ligne de Caen. — Pont sur le Noireau.

254 kil. *Monsecret-Tinchebrai*, station située à 7 kil. de *Tinchebrai*, 4,496 h. — Pont sur la Jouvine. On entre dans le dép. du Calvados.

264 kil. *Viessoix*.

271 kil. **Vire**, 6,778 h., ch.-l. d'arr., pittoresquement bâtie sur une éminence escarpée que la Vire environne de 3 côtés. — Curieux quartier *Valhérel* (*maisons* en bois). — *Églises : Notre-Dame*, XIIe-XVe s. A l'intérieur : porte de la *Petite-Poissonnerie ;* peintures murales (chœur et abside) ; maître-autel en bronze doré ; dans la chapelle *Saint-Pierre*, autel, statues en bois (Renaissance) ; balustrade en bois sculpté des fonts baptismaux, etc. ; — *Saint-Thomas*, romane et ogivale. — Ruines et *donjon* de la forteresse de Vire (XIIe siècle). — *Tour de l'Horloge*, avec porte du XIIIe siècle. — *Bibliothèque* de 23,000 vol. — *Musée*, antiquités, beaux-arts, industrie, histoire naturelle. — *Statue* de Castel et buste de Chênedollé, poëtes nés à Vire. — *Industrie :* fabriques de draps, nouveautés, toiles fines, tanneries (300 ouvriers), papeteries. — A 500 mèt. de la ville, beau vallon des *Vaux-de-Vire*, où se voit la *maison* du poëte Basselin.

De Vire à Vitré, par Mortain et Fougères, R. 468 ; — à Caen, R. 487 ; — à Saint-Lô, R. 489.

On franchit la Vire.

279 kil. *Clinchamps*.

284 kil. *Saint-Sever*, 1,526 h. — Ancienne *abbaye* (XVIIe s.), servant de presbytère, de prétoire, d'écoles, de gendarmerie ; *église* abbatiale (vitraux du XIIIe s.). — On entre dans le dép. de la Manche.

290 kil. *Saint-Aubin-des-Bois*.

298 kil. *Villedieu-les-Poêles*, 3,572 h., sur la Sienne ; belle *église* (XVe et XVIe s.) ; *chapelle Saint-Blaise*, débris d'une commanderie de Templiers ; fabr. de chaudronnerie, laminoirs pour le cuivre.

A Saint-Lô et à Avranches, R. 490.

313 kil. *Folligny-la-Haye-Pesnel*.

320 kil. *Saint-Planchers*.

328 kil. **Granville**, 14,747 h., le 7e port de France, à l'embouchure du Bosq dans la Manche, bâtie en partie sur un rocher abrupt et pittoresque, protégée par des *fortifications* (XVIIIe s.) et dominée à l'O. par un *fort. Citadelle*. Belle vue de la promenade de l'*aufleury*. — *Église*, XVe-XVIIe s. ; débris romans. — *Tribunal de commerce*. — *Grottes* creusées par la mer sous les *casernes*. — *Phares* sur le *Roc*. — *Nouveau môle*, commencé en 1828. — Une porte taillée dans la falaise et nommée la *Tranchée-aux-Anglais*, aboutit à l'*établissement des bains de mer* (*casino*, belle salle de lecture). — A 12 kil. sont les *îles Chausey*.

[*Corresp.* pour (4 kil.) *Saint-Pair* l'embouchure de la Saigne dar

Digitized by Google

mer. *Église* du XIe et du XIIe s. (sculptures admirables du chœur).)

De Granville à Saint-Malo, par Avranches et Pontorson, R. 471 ; — Saint-Lô, par Coutances, R. 491.

ROUTE 459.

DE DREUX A ORLÉANS

PAR CHARTRES.

54 kil. de Dreux à Chartres. Route de poste et chemin de fer en construction. — Chemin de fer (76 kil.) de Chartres à Orléans (R. 435).

7 kil. *Marville-Moûtiers-Brûlé*, v. dans les environs duquel se livra la bataille de Dreux (1562). — 14 kil. *Le Boullay-Mivoye*. — 24 kil *Saint-Germain-la-Gâtine*. — On croise l'aqueduc de Maintenon (*V.* R. 439).

27 kil. *Poisvilliers*.

34 kil. Chartres (R. 439). — De Chartres à Orléans, 76 kil. (R. 453).

ROUTE 460.

DE VERNEUIL A ALENÇON

PAR MORTAGNE.

80 kil. — Route de voitures. Service de corresp. de Mortagne à Alençon (5 fr. 10 c. et 4 fr. 10 c.). — Chemin de fer en projet de Verneuil à Mortagne, en construction de Mortagne à Alençon.

8 kil. On franchit l'Avre.

11 kil. *Armentières*. On entre dans le dép. de l'Orne.

17 kil. *Saint-Maurice*.

20 kil. 1/2. *La Poterie-au-Perche*. — 28 kil. Aigle, route de (1 kil.) *Autheuil* (*église* du XIIe s., mon. hist.).

39 kil. **Mortagne**, 4,856 h., ch.-l. d'arr., sur une colline, aux sources de la Chippe. — *Église* des XVe et XVIe s., agrandie en 1835; beau portail; jolie voûte (Renaissance); fragments de vitraux du XVIe s.; riches boiseries; belles orgues (1624) et sculptures. — *Chapelle de l'hôpital* (XVe s.). — *Portail Saint-Denis* (XVe s.). — Bel *hippodrome*. — *Maisons* des XVe et XVIe s. — *Établissement hydrothérapique* du Dr Ragaine. — *Cascade du Pas-du-Diable*.

De Mortagne au Mans, R. 461.

56 kil. *Le Mesle-sur-Sarthe*, 1,778 h. — Pont sur la Sarthe.

66 kil. *Le Ménil-Broult*.

80 kil. Alençon (R. 484).

ROUTE 461.

DE MORTAGNE AU MANS

A. Par Bellême.

73 kil. Route de voitures.

6 kil. *Saint-Denis*. — 10 kil. *Le Pin-la-Garenne*. — 13 kil. *Eperrais*. — Forêt de Bellême (dolmen de la *Table des Marchands*, fontaine de *la Herse*).

18 kil. *Bellême*, 3,190 h.; porte du XVe s.; *cachots* du XIIe s., dans la prison; *chapelle* et crypte de *Saint-Sanctin* (XIe s.).

On franchit la Même au delà de (25 kil.) *Igé*, puis on entre dans la Sarthe.

33 kil. *Saint-Come-de-Vair*.

39 kil. *Rouperroux*.

Digitized by Google

45 kil. *Bonnétable*, 4,657 h., où l'on peut prendre le chemin de fer qui rejoint à Connerré la ligne du Mans; *château* des XVe et XVIIe s.

A Alençon et à Saint-Calais, R. 465.

60 kil. *Savigné-l'Évêque*.

73 kil. Le Mans (R. 439).

B. Par Mamers.

DE MORTAGNE A MAMERS

26 kil. — Route de voitures.

2 kil. *Saint-Langis* — 6 kil. *Parfondeval*. — 10 kil. *Saint-Jouin-de-Blavou*. — 13 kil. A dr., route de (2 kil.) *Perveuchères*, 902 h.; ruines du *château de Vauvineux*. XIVe ou XVe s.

18 kil. *Montgaudri*. On traverse la Huigne en deçà et au delà de (25 kil.) *Suré*, et l'on entre dans la Sarthe.

26 kil. **Mamers**, 5,365 h., ch.-l. d'arr., sur la Dive. — *Église Notre Dame*. XVe s. — *Saint-Nicolas*, romane et de la Renaissance. — Château de *la Salamandre*. — *Promenades*.

A Alençon et à Saint-Calais, R. 465.

DE MAMERS AU MANS

1° Par Connerré.

69 kil. — Chemin de fer.

De Mamers à Connerré, 45 kil. (R. 463). — De Connerré au Mans, 24 kil. (R. 459).

2° Par Ballon.

45 kil. — Route de voitures.

33 kil. (de Mortagne) *Saint-Calez*. — 36 kil. *Courgains*. — 41 kil. *Dangeul*.

50 kil. *Ballon*, 1,722 h., sur l'Orne. — 51 kil. *Saint-Marsous-Ballon* (*église* du XIe s., mon. hist.; château *de Thouars*).

56 kil. *Souligné-sous-Ballon*.

69 kil. *Coulaines*.

71 kil. Le Mans (R. 439).

ROUTE 462.

DE PARIS A ALENÇON

A. Par le Mans.

207 kil. — Chemin de fer. — Trajet en 6 h. 50 min.

211 kil. de Paris au Mans (R. 439). — 56 kil. du Mans à Alençon (R. 484).

B. Par Laigle et Surdon.

210 kil. Chemin de fer. Trajet en 5 h. 49 min. et en 4 h. 39 min. 1re cl., 25 fr. 85 c.; 2e cl., 19 fr. 40 c.; 3e cl., 14 fr. 20 c.

182 kil. de Paris à Surdon (R. 458). — 28 kil. de Surdon à Alençon (R. 484).

C. Par Verneuil et Mortagne.

198 kil. — Chemin de fer de Paris à Verneuil (118 kil.). Trajet en 2 h. 21 min. et 3 h. 15 min.: 1re cl., 14 fr. 50 c.; 2e cl., 10 fr. 85 c.; 3e cl., 7 fr. 95 c. — Route de voitures de Verneuil à Alençon (80 kil.). Chemin de fer en construction et service de voit. (5 fr. 10 c. et 4 fr. 10 c.) de Mortagne à Alençon.

118 kil. de Paris à Verneuil (R. 458). — 80 kil. de Verneuil à Alençon (R. 460).

Digitized by Google

ROUTE 463.

D'ALENÇON A SAINT-CALAIS

PAR MAMERS.

25 kil. d'Alençon à Mamers. Route de poste. — 77 kil. de Mamers à Saint-Calais. Chemin de fer. 1re cl., 9 fr. 45 c.; 2e cl., 7 fr. 05 c.; 3e cl. 5 fr. 20 c.

On entre dans la Sarthe.

2 kil. *Saint-Paterne*, 519 h. (église romane; 2 châteaux). — *Forêt de Perseigne.*

14 kil. *Neufchâtel.*

25 kil. Mamers (R. 461, *B*). — 30 kil. *Saint-Remy-des-Monts.* — 35 kil. *Moncé-en-Saônois.*

41 kil. *Marolles-les-Braux*, 2,018 h. On franchit l'Orne-Saônoise. — 45 kil. *Saint-Aignan.*

53 kil. Bonnétable (R. 461, *A*). A g., forêt de Bonnétable.

60 kil. *Prévelles.*

64 kil. *Tuffé*, 1,629 h. — 70 kil. Connerré, et 32 kil. de Connerré à (102 kil.) Saint-Calais (R. 436).

ROUTE 464.

DE PARIS A BAGNOLLES

A. Par la Ferté-Macé.

247 kil. — Chemin de fer de Paris à la Ferté-Macé (240 kil.). Trajet en 6 h. 15 min. et 8 h. 15 min. : 1re cl., 29 fr. 50 c.; 2e cl., 22 fr. 20 c.; 3e cl., 16 fr. 20 c. — Route et service de voitures de la Ferté-Macé à Bagnolles (1 fr. 50 c.).

226 kil. Briouze (R. 458).

233 kil. *Lonlay-l'Abbaye* (*église*, mon. hist., XVIe s., avec portail roman),

240 kil. *La Ferté-Macé* h. (maison du XVIe s.). — de la Ferté.

247 kil. **Bagnolles-les** ham. de 40 h., au fon vallon où la Vée forme — 3 *sources minérales* (2 gineuses, 1 sulfureuse, jaillissant au pied d'imn rochers (*roc au Chien*). — *blissement* pour 250 baig *casino*. — Promenades d *parc* et sur le *lac*. — *Ch*

B. Par Alençon.

257 kil. — Chemin de fer de Alençon (*V.* R. 462). — Ro voitures d'Alençon à Ba Service de corresp. d'Ale Couterne (6 fr. 10 c. et 5 fr.

210 kil. Alençon (R. 46 D'Alençon à Couterne, 4 (R. 467). — A dr., *chapel Lignou*, pèlerinage; à g. teau de Couterne (XVIe s.).

257 kil. de Paris (5 k Couterne) Bagnolles (*V.* c sus, *A*).

ROUTE 465.

DE FLERS A LAVAL

PAR DOMFRONT ET MAYENN

97 kil. — Chemin de fer en cons tion de Flers à Mayenne. — C de fer en exploitation de Ma à Laval. Trajet en 1 h. 20 min. 15 min., 1 h. 17 min. et 1 h. 1 1re cl., 3 fr. 95 c.; 2e cl., 2 fr. 3e cl., 2 fr. 10 c.

A g., ligne de Granville à ris (R. 458). Vallée de la Va ne. — 12 kil. *Sainte-Anne.* — croise plusieurs fois la rivi

Digitized by Google

22 kil. Domfront, 4,495 h., ch.-l. d'arr., pittoresquement située sur un rocher. — 14 *tours* de l'ancienne enceinte. — Ruines du *château fort*. — *Église Notre-Dame-sur-l'Eau* (mon. hist.), XIe s. — *Maisons* ogivales.

A Avranches, par Mortain, et à Alençon, R. 467.

Ponts sur la Varenne et l'Egrenne. — 31 kil. *La Corbinière*. — Pont sur la Varenne. — 40 kil. *Ceaucé*. — On entre dans le dép. de la Mayenne.

49 kil. *Ambrières*, 2,580 h.; ruines d'un *château* du XIe s., *donjon* (mon. hist.); *église* du XIIe s. — On franchit la Mayenne. — 57 kil. *Saint-Fraimbault-de-Prières*.

65 kil. **Mayenne**, 10,127 h. ch.-l. d'arr., sur la Mayenne. — *Églises : Notre-Dame*, en partie du XIIe s., chœur moderne, pierres tombales du XIIe s.; — *Saint-Martin*, romane, agrandie. — **Château** (XIIIe s.) servant de prison, bâti sur un rocher; 8 tours, dont 5 sur la Mayenne; chapelle et salles du XIIIe s.; fossés changés en une jolie *promenade*. — *Couvent des Capucins* (1606). — *Hôtel-Dieu* (1654). — *Place supérieure ;* statue du cardinal *de Cheverus*, par David (d'Angers). — Beau quai entre 2 *ponts* de la Mayenne. — *Industrie* et *commerce* des toiles (8,000 ouvriers).

[*Corresp.* pour (24 kil.) *Lassay*, 2,358 h. (*château* du XIVe s., mon. hist.; 2 autres châteaux).]

De Mayenne à Alençon, R. 466; — à Fougères, R. 469.

Viaduc sur l'Aron. — 73 kil. *Commer*. — 79 kil. *Martigné*. On rejoint la ligne de Brest.

85 kil. La Chapelle-Anthenaise (R. 439). — 97 kil. Laval (R. 439).

ROUTE 466.

D'ALENÇON A MAYENNE

61 kil. Route de poste. Voit. de corr jusqu'à Pré-en-Pail: 2 fr. 60 c.

24 kil. Pré-en-Pail (R. 467).

28 kil. *Saint-Cyr-en-Pail*.

35 kil. *Javron* (*église*, mon hist.). — On franchit 2 fois l'Aisne. — 42 kil. *Le Ribay*.

61 kil. Mayenne (R. 465).

ROUTE 467.

D'ALENÇON A AVRANCHES

PAR DOMFRONT ET MORTAIN.

126 kil. Route de voitures; corr. jusqu'à Juvigny-sous-Andaine; [8 fr. et 7 fr.

12 kil. *St-Denis-sur-Sarthon*

19 kil. *La Lacelle*. On passe dans le dép. de la Mayenne.

24 kil. *Pré-en-Pail*, 3,154 h. *église* du XIe s.

A Mayenne, R. 466.

32 kil. *Couptrain*, 368 h. — On croise la Mayenne.

36 kil. *Neuilly-le-Vendin*. — On rentre dans le dép. de l'Orne.

42 kil. *Couterne*.

A Bagnolles-les-Eaux, R. 464, B.

44 kil. *Haleine*. — 48 kil. *La Chapelle-Moche*.

51 kil. *Juvigny-sous-Andaine*

Digitized by Google

1,510 h.; *dolmen* remarquable; *phare de Bonvouloir*, composé de 2 tours pittoresques (xve s.); *chapelle*, transformée en ferme, et *puits* curieux dans l'enceinte de l'ancien château.

62 kil. Domfront (R. 465). On franchit la Varenne. — 70 kil. *Rouellé*. On entre dans la Manche. — 75 kil. *Saint-Georges de Rouellé*.

79 kil. *Barenton*, 2,584 h.

91 kil. Mortain (R. 468).

95 kil. *Saint-Barthélemy*.

101 kil. *Juvigny*, 819 h.

109 kil. *La Chapelle-Urée*.

126 kil. Avranches (R. 490).

ROUTE 468.

DE VIRE A VITRÉ

PAR MORTAIN ET FOUGÈRES.

163 kil. Route de voit. de Vire à Fougères. Serv. de corresp jusqu'à Saint-Hilaire du Harcouet : 3 fr. et 4 fr. 50 c. Chemin de fer de Fougères à Vitré. Trajet en 1 h. 16 min. et 1 h. 10 min.: 1re cl. 4 fr. 55 c.; 2e cl., 3 fr. 40 c.; 3e cl., 2 fr. 50 c.

On entre dans le départ. de la Manche.

13 kil. *Sourdeval*, 3,943 h. — On franchit la Sée.

24 kil. **Mortain**, 2,378 h., ch.-l. d'arr., pittoresquement situé sur le penchant d'une colline, au pied de laquelle coule la Cance. — **Église** (mon., hist.), curieux spécimen du style de transition; portail du XIIe s.; tour de l'E. percée de fenêtres hautes de 15 mèt.; intérieur d'un aspect sévère; chapiteaux délicatement travaillés; sculptées du XIVe s.; v neufs; 2 grandes statues copie d'après Léonard de vieux bénitier.

[*Excursions* : — sur les bord Cance, qui forme une cascade de 20 mèt., près du *petit sém* établi dans les restes de l *Blanche* (église intéressante d — à (½ kil.) la *chapelle Saint-* pèlerinage fréquenté, sur un line; magnifique panorama du culminant (317 mèt.).]

De Mortain à Alençon, par front, et à Avranches, R. 467.

98 kil. *Saint-Hilaire du couet*, 5,786 h. — On entre le dép. d'Ille-et-Vilaine.

110 kil. *Louvigné-du-De* 3,592 h.; *église* du XVe s.; *teau de Monthorin*.

126 kil. **Fougères**, 11,20 ch.-l. d'arr., sur le Nançon Restes des murailles d'enc (XVe s.); *porte Saint-Sulpi* Débris d'un *château* du XI 13 tours. — *Église Saint-nard*, XVe s., remaniée au tour du XVIIe s.; débris de rières du XVIe s.; 6 tableaux Devéria; *stalles* sculptées. *Saint-Sulpice*, XVe s. — *Hôte ville*; tour du *beffroi* (XVe porte du XVIe s. — *Hôpital Sa Louis* (1688). — *Places aux bres* et *Saint-Léonard*, b panorama. — Dans la *forêt Fougères*, souterrains (XIIe appelés *celliers de Landé*

A Mayenne, R. 469; — au M Saint-Michel, R. 472.

132 kil. *La Selle-en-Luitré*

135 kil. *La Brebitière*. —

Digitized by Google

kil. *Dompierre-du-Chemin.* — Vallée pittoresque de Cantache.

142 kil. *Parcé.*

144 kil. *Châtillon-en-Vendelais.* — 151 kil. *La Roche.* — 156 kil. *Gérard.*

163 kil. Vitré (R. 439).

ROUTE 469.

DE MAYENNE A FOUGÈRES

48 kil. — Route de poste.

6 kil. *Saint-Georges-Buttavent.* — Forêts de Fontaine-Daniel et de Mayenne.

23 kil. *Charnay.*

24 kil. *Ernée,* 3,248 h. — 33 kil. *La Pellerine.* — On entre dans le dép. d'Ille-et-Vilaine.

34 kil. *La Templerie.* — 39 kil. *Fleurigné.* — 42 kil. *Beaucé.*

45 kil. Fougères (R. 468).

ROUTE 470.

DE PARIS A SAINT-MALO ET A DINARD

358 kil. de Paris à St-Malo. Chemin de fer. Trajet en 11 h. et en 12 h., par les trains express; en 16 h. 30 min., par les trains omnibus. 1re cl., 56 fr.; 2e cl., 42 fr.; 3e cl., 30 fr. 85 c. — Bateau à vapeur de St-Malo à Dinard (1re cl., 25 c.; 2e cl., 15 c.); service irrégulier, suivant la marée, affiché tous les matins.

374 kil. Rennes (R. 439). — Ag., ligne de Brest. — Pont sur l'Ille canalisée.

387 kil. *Betton* (beaux vitraux du XVIe s. dans l'église). — 394 kil. *Saint-Germain-sur-Ille,* carrières de pierres à bâtir.

402 kil. *Montreuil-sur-Ille.*

416 kil. *Combourg,* 5,250 h. — *Château* (mon. hist. des XIVe et XVe s.) où Chateaubriand a passé son enfance.

423 kil. *Bonnemain.*

432 kil. Dol, 4,251 h., a conservé en grande partie son aspect du moyen âge. — Cathédral (mon. hist.), du XIIIe s.; portail principal flanqué de 2 tours, dont la plus élevée (celle du S.), offrant le mélange de l'ogive et du plein cintre, est couronnée par une galerie du style flamboyant, et dont l'autre est inachevée (XVIe s.). Au centre de la croisée, troisième tour, à toit pyramidal. Le côté N. de l'église se relie à quelques restes de fortifications; mur extérieur des chapelles du chœur couronné d'un parapet crénelé, protégeant un chemin de ronde. A l'intérieur: triforium, magnifiques *verrières* (XIIIe s.) de la fenêtre du chevet; stalles et trône épiscopal (XVe s.); *chapelle de Saint-Samson* (peintures polychromes) restaurée; tombeau d'un évêque (XVIe s.), sculpté par Jean Just, élève de Michel Colomb, etc. — *Église de Notre-Dame-sous-Dol* (halle au blé), du XIe au XVe s. — La Grande-Rue est un curieux échantillon de constructions de toutes les époques depuis le XIIe s. — Ruines d'une tour du XIVe s. — Dans les environs, *marais de Dol* (15,000 hect.), dominé par le *mont Dol* (65 mèt., belle vue) et protégé par une *digue* de 36 kil. commencée au XIIe s.

Digitized by Google

De Dol à Granville, par Pontorson et Avranches, R. 471.

441 kil. *La Fresnais.*
446 kil. *La Gouesnière.*

[*Corresp.* pour (10 kil.) **Cancale**, 6,654 h. (huîtres renommées); port de la Houle.]

455 kil. **Saint-Malo**, 12,316 h., ch.-l. d'arr., sur un rocher qu'entoure en partie l'Océan, à l'embouchure de la Rance. — Un décret du 24 mars 1860 a affecté une somme de 5 millions à l'achèvement d'un *bassin à flot* (6 mèt. 50 c. à 7 mèt. 50 c. de profond.). Le *port* reçoit 9 mèt. d'eau, aux grandes marées. Les *quais* ont un développement de 1,860 mèt. dans Saint-Malo, et de 1,060 mèt. à Saint-Servan. — **Cathédrale**, dont le carré central et une partie de la nef datent du XIIe s., le reste a été rebâti du XVe au XVIIIe s.; tour carrée du XVe s. récemment achevée; tombeau de Josselin de Rohan. — *Saint-Sauveur*, attenante à l'*hôtel-Dieu* (XIIIe s.). — La ville est unie à la terre ferme par une digue longue de 200 mèt. appelée le *Sillon* et à l'extrémité de laquelle s'élève le **château** (XVe s.), construction carrée flanquée de 4 tours principales. — 4 *portes* et une poterne donnent accès dans la ville, dont l'entrée est défendue, en outre, par plusieurs *forts*, élevés sur des îlots (le Grand-Bey, le Petit-Bey, la Conchée, Harbourg et Cézembre). — La partie des *remparts* qui regarde la mer date du XVIe s., moins la po comprise entre Notre-Dar la poudrière (XIIIe s.); le a été élevé en 1700, sur les de Vauban. — *Promenad* remparts, belle vue sur la — *Tombeau de Chateaubr* sur le Grand-Bey. *Maiso* naquit l'illustre écrivain *Statue* de Duguay-Trouin (1 par Molchnecht, sur la p — *Hôtel de ville* (portrai Malouins célèbres). — *M* ouvert le jeudi et le dima de 1 h. à 4 h. (histoire relle, archéologie, beaux-curiosités, etc.). — *Maison* XVIe et XVIIe s.; *maison* où né Duguay-Trouin, rue Jean Châtillon; *maison* de la fam Lamennais, 3, rue Saint-cent; *hôtel* du XVIIe s., où né André des Illes, rue de pine. — *Casino*. — *Industr* construction de navires.

[*Excursion* à **Saint-Servan**, s rive dr. de la Rance, 12,316 h., a blement situé entre la mer et la pagne; rues droites et larges; charmants. — *Port* pour les bâtim de commerce et port militaire où construisent des frégates de 1er or — 2 *établissements de bains de me Église* (1852-1844); *tour* de 40 m d'ordre dorique, couronnée par dôme. — Ruines de l'ancienne *ca drale* romane de *Saint-Pierre-d'A* — *Tour de Solidor* (XIVe s.). — *F des Sarrasins*. — Villas et châte nombreux sur les bords de la Ran

De Saint-Malo à Granville, par P torson et Avranches, R. 471; Dinan, R. 475.

Pont sur la Rance.
4 kil. (de St-Malo) **Dinard.**

Digitized by Google

tit port à l'embouchure de la Rance. — Deux plages, l'une en face de Saint-Servan, l'autre dite *de l'Écluse* sur la pleine mer. — Établissement de bains de mer. — Magnifique promenade des *falaises*. — Ruines d'un *prieuré*.

ROUTE 471.

DE SAINT-MALO A GRANVILLE

PAR PONTORSON ET AVRANCHES.

90 kil. — Chemin de fer de Saint-Malo à Dol (23 kil.). Trajet en 54 min., 44 min. et 46 min. 1re cl., 2 fr. 80 c.; 2e cl., 2 fr. 10 c.; 3e cl., 1 fr. 60 c. — Route de poste de Dol à Granville. Serv. de corresp.: 10 fr. 50 c. et 9 fr. 75 c. Chemin de fer en projet.

De Saint-Malo à Dol, 23 kil. (R. 470). — On croise le chemin de fer, le Couesnon et l'on entre dans le dép. de la Manche.

42 kil. *Pontorson*, 2,234 h., port à l'embouchure du Couesnon; dans l'*église*, sculptures représentant la *Passion*; ruines du château de Du Guesclin.

De Pontorson à Fougères et au Mont-Saint-Michel, R. 472.

64 kil. **Avranches**, 8,137 h., ch.-l. d'arr., sur une colline (magnifique panorama). — Vestiges de la *cathédrale* romano-gothique (XIIe s.). — *Églises St-Saturnin* et *Notre-Dame-des-Champs*, reconstruites dans le style ogival des XIIIe-XIVe s. — Ancien *palais épiscopal* (XIVe et XVe s.) renfermant le tribunal et le *musée* (tableaux, médailles, histoire naturelle). — *Collége* (XVIIIe s.). — *Bibliothèque* publique (15,000 vol.). — *Hôpital* (XIIIe s.). — *Jardin public*, statue du général Valhubert. — *Jardin botanique* admirablement situé. — Belles *promenades* (la *Naffrée*, les boulevards). — Places *Baudange*, *Daniel-Huet* (beau panorama). — Excursion au (17 kil.) Mont-Saint-Michel (*V.* R. 472).

D'Avranches à Alençon, par Mortain et Domfront, R. 467.

75 kil. *Sartilly*, 1,285 h.

90 kil. Granville (R. 458).

ROUTE 472.

DE FOUGERES AU MONT-SAINT-MICHEL

51 kil. — Chemin de fer de Fougères à Moidrey (44 kil.). Trajet en 1 h. 56 min. et 1 h. 53 min. 1re cl., 5 fr. 40 c.; 2e cl., 4 fr. 05 c.; 3e cl., 3 fr. — Route de voit. de Moidrey au Mont Saint-Michel.

9 kil. *St-Germain-en-Coglès*.

14 kil. *St-Étienne-en-Coglès*.

18 kil. *Saint-Brice-en-Coglès*, 1,765 h.; 2 châteaux.

25 kil. *Tremblay*.

31 kil. *Antrain-sur-Couesnon*, 1,630 h.; *église* des XIIe et XVIe s. — On entre dans le dép. de la Manche.

41 kil. Pontorson (R. 471).

44 kil. *Moidrey*. Quand on a atteint, à l'angle des digues, l'extrémité du canal de Couesnon, on s'engage sur les sables (il est prudent de prendre un

Digitized by Google

guide) qui séparent le Mont-Saint-Michel du continent (2 kil.).

51 kil. **Le Mont-Saint-Michel**, v. de 203 h., sur un rocher de granit, dont la mer fait parfois, à la marée haute, une île complétement isolée. Cette île est entourée d'une *muraille d'enceinte* (mâchicoulis et tours rondes), en grande partie du xve s., se relevant au N. jusqu'à la **Merveille** (xiie s.; 75 mèt. de haut sur 33 mèt. de long.), vaste construction soutenue par 20 contre-forts et faisant partie de l'abbaye. — Entre la première et la seconde porte d'entrée du village, on voit, sur la place d'armes, dite *Cour-du-Lion*, 2 énormes canons, enlevés aux Anglais en 1427. — La seconde porte, ou *porte de la Herse*, est flanquée de 2 tours et d'une tourelle intérieure dite *tour du Guet* (xve s.). — L'unique *rue* du Mont-Saint-Michel aboutit à l'abbaye par un escalier divisé en plusieurs rampes. — A l'*église paroissiale* (xve s.), beau Christ en bois, statue tumulaire d'un moine et nombreuses pierres tombales. — Dans un jardin, portail roman et 3 arcades cintrées, restes d'une *maison* (xive s.) que Du Guesclin fit construire pour sa femme, Tiphaine de Raguenel.

L'ancienne **abbaye** bénédictine (mon. h.st.) se compose de nombreux bâtiments élevés à diverses époques, sur des plans différents. On remarque surtout : la *salle des Montgommeries* (xiie s.; 70 mèt. de long., 12 mèt. de larg.); l'ancien **réfectoire** (xiie s.; 8 magnifiques piliers ronds); la **salle des Chevaliers** (xiie s.; voûtes ogivales; 28 mèt. de long.), divisée en 4 nefs par deux rangs de 8 colonnes; le *dortoir* (fin du xive s.); le **cloître** (1225-1256), consistant en une cour ou aire de plomb quadrilatérale, entourée de galeries qui s'ouvrent sur la cour par une double rangée d'arcades ogivales, soutenues par d'élégantes colonnettes en granit et en granitelle; et l'**église** dominée par une tour carrée (xiie s.; magnifique panorama de la plate-forme). Le chœur, splendide construction du xve s. (belles stalles, sculptées par un prisonnier), le transsept et l'abside sont principalement dignes d'attention. — Nous signalerons, en outre : la *crypte des Gros-Piliers* (xve s., sous l'église), soutenue par 10 piliers ronds et entourée de 5 chapelles; plusieurs étages de *souterrains* (le *grand Exil*, le *petit Exil*, le *cachot du Diable*, le *Promenoir*, etc.), la *chapelle Saint-Hubert* (xvie s.), bâtie sur un bloc de rocher isolé sur la grève; l'îlot granitique de *Tombelaine* (40 mèt. d'alt.); des vestiges d'habitations et de forteresse, etc. L'abbaye du Mont-Saint-Michel qui, depuis la Révolution, servait de prison, a été évacuée il y a quelques années. Elle est maintenant occupée par 10 religieux.

Digitized by Google

ROUTE 473.

DE DINAN A DOL

21 kil. Route de poste. — Chemin de fer en projet.

6 kil. La Croix-du-Frêne (R. 473). — On entre dans le dép. d'Ille-et-Vilaine.

14 kil. *Vieux-Bourg.* — 21 kil. *Vildé-Bidon.*

26 kil. *L'Abbaye.*

27 kil. Dol (R. 470).

ROUTE 474.

DE LAMBALLE A DINAN

39 kil. Route de poste. — Chemin de fer en projet.

On croise le chemin de fer de Rennes en deçà et au delà de (3 kil.) *Noyal.* A g. forêt de *la Hunaudaye.*

17 kil. *Jugon,* 597 h., sur l'Arguenon; *église* en partie du XIIe s.; *maisons* des XIVe et XVe s.

21 kil. *La Ville-Auffray.*

30 kil. *Vildé-Guingalan.*

39 kil. **Dinan,** 7,692 h., ch.-l. d'arr., sur la Rance. — *Enceinte* fortifiée; 4 portes; les principales tours sont les *tours de Coëtquen, Saint-Julien* et *de Lesquen.* — *Château* (XVe s.) qui sert de prison. — *Église Saint-Sauveur* (portail roman), renfermant le cœur de Du Guesclin. — *Église Saint-Malo,* XVe s.; tombeau de Mgr de Lesquen. — *Petit séminaire.* — *Asile de vieillards* (monastère de capucins). — *Hôtel de ville* (*musée,* collections archéologiques et d'histoire naturelle). — *Tour de l'Horloge* (XVe s.). — *Maisons* du moyen âge. — *Place Du Guesclin* (*statue* de Du Guesclin). — *Place de la Duchesse-Anne* (belle vue). — *Boulevards* des *Petits-Fossés,* de *Pall-Mall* et des *Grands-Fossés.* — *Fontaine ferrugineuse.* — *Viaduc* (250 mèt. de long), reliant la ville au bourg de *Lanvallay.* — *Calvaire* en granit (XIVe s.), près de l'asile d'aliénés. — A (1 kil.) *Lehon :* débris d'un *château* du XIIe s.; ruines du *prieuré de Saint-Magloire* (église du XIIIe s., cloître du XVIIe); *église paroissiale* du XIIe s. — *Port* pouvant recevoir des navires de 150 tonneaux.

A Dol, R. 473; — à St-Malo, R. 475.

ROUTE 475.

DE DINAN A SAINT-MALO

A. Par la route de terre.

32 kil. — Route de poste.

2 kil. *Lanvallay.* — 4 kil. 1/2. *Saint-Piat.* — 6 kil. *La Croix du Frêne.* A dr., route de Dol (R. 473).

11 kil. *Pleudihen.* — A *Dolet,* on entre dans le départ. d'Ille-et-Vilaine.

18 kil. *Châteauneuf,* 699 h.

24 kil. *St-Jouan-des-Guérêts.*

29 kil. Saint-Servan (R. 470).

32 kil. Saint-Malo (R. 470).

B. Par la Rance.

Service quotidien de bateaux à vapeur (on s'embarque à Lanvallay)

Digitized by Google

1re cl., 1 fr. 50 c.; 2e cl., 1 fr. 25 c.; aller et retour, même journée; 2 fr. 75 c. et 2 fr. 25 c.

Quand on a laissé derrière soi le moulin de *Beaudouin* et le château de *Grillemont*, on atteint les carrières de granit de *la Courbure*. Le fleuve canalisé coule entre 2 rangées de magnifiques peupliers. A dr., rocher de *Landeboulou*; à g., celui du *Petit-Lucas*. A 3 ou 4 kil. de Dinan, *plaine de Taden*, vaste nappe d'eau. Après avoir dépassé le rocher du *Gros-Lucas*, le v. du *Petit Châtelier*, la roche du *Fournoi* et une chaîne de rochers à pic (moulins), on entre dans l'écluse du *Livet*. A g., villa du *Val de Rance*; à dr., *pointe de l'Essart*, rocher de *la Moiselle* et havre de *Morgrève*.

Le fleuve s'élargit de plus en plus. On traverse (10 kil.) la *plaine de Mordreuc*, belle nappe d'eau terminée par le *port St-Hubert* (à g.), où l'on entre dans le dép. d'Ille-et-Vilaine, et le *port Saint-Jean* (à dr.). Au delà d'un défilé, on traverse le *lac de Saint-Suliac*. Sur la g., v. de *Langrolay*. On passe entre les pointes du *Bec-du-Puits* (à dr.) et du *Thon* (à g.). Roc de l'*Ile-aux-Moines*.

On dépasse le *Val-Riou* et l'*île Chevrel*. A g. (21 kil.) *Jouvente*. En face, sur la dr., maison de l'*Égorgerie*. Près de la pointe de *Cancaval* (à g.), beau domaine de *Mont-Marin*. Au-dessus des anses de *Troctin*, de la *Brebis*, de l'*île Chalabert* et des rochers de *Bizeux*, belles villas. Bientôt l'horizon s'élargit et l'on aperçoit

28 kil. env. St-Malo (R. 470).

ROUTE 476.

DE PARIS A CHERBOURG

371 kil. Chemin de fer. — Trajet en 8 h. 25 min. par les trains express, en 13 h. 20 min. par les trains ordinaires. 1re cl., 45 fr. 70 c.; 2e cl., 34 fr. 25 c.; 3e cl., 25 fr. 10 c.

DE PARIS A CAEN

239 kil. — Chemin de fer. Trajet en 5 h. 18 min. par les trains express, en 8 h. 25 min. par les trains omnibus. 1re cl., 29 fr. 40 c.; 2e cl., 22 fr. 10 c.; 3e cl., 16 fr. 15.

58 kil. Mantes (R. 495). A dr., ligne de Rouen. *Tunnel de Boissy-Mauvoisin* (1 kil.).

71 kil. *Bréval*. — On entre dans le dép. de l'Eure.

81 kil. *Bueil*.

A Pacy et à Dreux, R. 479.

Pont sur l'Eure.

92 kil. *Boisset-les-Prévenches*. — *Tunnel de Martainville* (300 mètres).

108 kil. **Évreux**, 13,350 h., ch.-l. du dép. de l'Eure, dans la vallée de l'Iton. — **Cathédrale** (mon. hist.) des XIe-XVIIIe s.; portail principal flanqué de 2 tours inégales (XVIe-XVIIe s.); riche portail du N. (XVIe s.); au centre de la croisée, tour et flèche bâtie sous Louis XI. A l'intérieur: 23 chapelles, chœur du XVe s., transsept du XVe s.; charmante chapelle absidale de la Vierge; beaux vitraux du XIIIe au XVIIIe s.; grilles de bois sculpté (Renais-

Digitized by Google

sance), stalles du chœur (xve s.), serrurerie de la chapelle du trésor (xve s.), chaire du xviie s., piscines d'autel du xvie s. — Restes d'un *cloître* ogival, relié par une galerie neuve au *palais épiscopal* (xve s.), garni d'un côté de mâchicoulis. — *Église Saint-Taurin* (mon. hist., époque romane et xiiie s.); à l'extérieur, marqueterie en ciment rouge et bleu des arcades romanes du S.; à l'intérieur, *verrières* du chœur; *bas-relief* de la Renaissance; bénitier en pierre du xiiie s.; *crypte* avec le tombeau gallo-romain de saint Taurin; *châsse* en vermeil (xiiie s.). — *Beffroi* (mon. hist., xve s.) de 41 mèt. — Vestiges des *murailles d'enceinte* (ve s.). — *Musée* d'antiquités. — *Archives départementales* (manuscrits du xiiie s.). — *Bibliothèque*, 18,000 vol., 150 manuscrits. — *Abbaye de Saint-Sauveur*, transformée en caserne. — *Jardin des Plantes*. — Jolies *promenades* de l'*Allée-des-Soupirs*, de la route de Caen, du *Bel-Ébat*. — Au (7 kil.) *Vieil-Évreux*, ruines romaines.

D'Évreux à Verneuil, R. 480; — à Rouen, par Louviers, R. 498.

On franchit l'Iton.

117 kil. *La Ronneville*, forges. — Tunnel sous la ville de

126 kil. **Conches**, 2,055 h., près d'une grande forêt. — *Église de Sainte-Foy* (mon. hist., xve s.); flèche élégante (1851); splendides verrières. — Ruines de l'ancien *donjon* du xie s.; jardin public dans les cours et les fossés. — Ruines d'une *abbaye*. — *Promenade*, arbres magnifiques. — Fonderie.

De Conches à Laigle, R. 481.

A g., ligne de Laigle (R. 481), 133 kil. *Romilly*.

144 kil. *Beaumont-le-Roger*, dans la vallée de la Rille, 1,985 h.; *église* des xive et xve s., vitraux, etc.; ruines de l'*abbaye de la Trinité* (mon. hist.) des xiie et xiiie s. A (1,500 mèt.) *Beaumontel*, église, *tour* (mon. hist.).

[*Corr.* pour (18 kil.) *Beaumesnil* (château, mon. hist. du règne d'Henri IV).]

149 kil. *Serquigny; portail* de l'église (mon. hist., xie s.) richement sculpté.

De Serquigny à Rouen, R. 499.

159 kil. **Bernay**, 7,281 h., ch.-l. d'arr. sur la Charentonne et le Cosnier. — **Église Sainte-Croix**, xve s.; *tour* à jour, vitraux, statues, magnifique autel en marbre rouge, *Enfant Jésus* de Puget (?). — **Notre-Dame de la Couture** (xve s.), portail sculpté, beaux vantaux de la porte; chapelle de la Vierge, restaurée en 1858; *verrières* (mon. hist.) du xve et du xviie s.; stalles. — Ancienne **abbaye** (xviiie s.) renfermant la sous-préfecture, la mairie, etc. *Église abbatiale* (mon. hist.) de l'époque romane. — *Maisons* anciennes. — *Musée*. — Bel *hôtel* moderne construit par M. Le Métayer. — *Industrie* cotonnière.

A Alençon, par Gacé, R. 483.

173 kil. *Saint-Mards-Orbec* — On entre dans le Calvados

Digitized by Google

191 kil. **Lisieux**, 12,520 h., ch.-l. d'arr., dans la vallée de la Touques. — **Saint-Pierre**, ancienne **cathédrale** (mon. hist., XIIe et XIIIe s.). Façade sévère; belles tours; flèche de 70 mèt. nef et transsept remarquables. Tableaux de Lemonnier; vitrail, stalles et 2 tombeaux du XIIIe s.; charmantes piscines; *chapelle de la Vierge*, avec belles boiseries style Louis XV; bel autel moderne. Sur la place, *fontaine* monumentale. — **Église Saint-Jacques** (XVe s.); intérieur élégant, 3 verrières du XVIe s.; *stalles* Renaissance et style Louis XV, boiserie moderne de l'orgue, curieux tableau refait en 1681, fresques. — *Saint-Désir*, XVIIIe s.; joli portail; Christ et autel sculptés par Paulet. — *Palais épiscopal* (musée : tableaux de Boulongne, Carrache, H. Flandrin, Téniers; tribunaux, etc.), des XVIIe et XVIIIe s.; *salle* peinte par J. Stella; beaux tableaux dans la salle du Conseil; splendide tapisserie en cuir; escalier monumental. — *Hôtel de ville* (modèle en plâtre du lion de Barye). — Maisons en bois des XIVe, XVe et XVIe s., rues *aux Fèvres*, *Grande-Rue*, *des Boucheries*. — *Hospice;* ornements sacerdotaux de Thomas Becket. — *Fontaine monumentale* (1785). — *Jardin public.* — Boulevards. — Vestiges de fortifications enclavées dans des jardins. — *Ponts Mortain* et de la rue aux Fèvres (XVIe s.).

[**Excursions.** — (2 kil.) *Les Pavements*, construction du XVIe s., auj. ferme. — (3 kil.) *Beuvillers;* r d'un manoir du XVIe s. — (6 *Ouilly-le-Vicomte;* église ro manoir du XVIe s. — (12 kil.) *chon;* château en partie du t d'Henri IV. — (10 kil.) *Ouill Houley* (château fort). — (11 kil. *rolles; église* romane et du XV *château*, fin du XVIe s. — (13 kil.) *vacques* (château du XVIIe s.). — cursion intéressante dans la v d'Orbec (R. 482).]

A Laigle, R. 482; — à Hon R. 500, *A;* — à Trouville, R. 5

Tunnel de la Motte (3 — 209 kil. *Mesnil-Mauger;* se des XIIIe et XVe s.; tour ro ne. — On franchit la Dives.

216 kil. *Mézidon*, 1,179 filat. de lin.

Au Mans, R. 484 ; à Falaise, R.

A g. ligne du Mans. — 225 *Moult-Argences.*

239 kil. **Caen**, 41,210 h., c du dép. du Calvados, siége d' cour d'appel, à 12 kil. d mer, au confluent de l'Orn de l'Odon. Vues de la ville, *Calvaire* (route de la Délivra et sur le coteau qui domin prairie. — *Quais de la Lo Saint-Pierre, de Juillet, Abattoirs.*

Églises : **Saint-Étienne** ou l'*Abbaye-aux-Hommes* (m hist.), fondée par Guillaum Conquérant en 1066, achevée XIIIe s., restaurée aux XVe et s.; triple nef de 9 travées (t tibule compris), à tribunes manes et voûtes sexpartites XIIe s.; transsept sans entr latérales, accompagné de 2 c pelles orientales du XIIIe s.; va chœur du XIIIe s., entouré de

Digitized by Google

chapelles, dont 7 en absidiole, et curieuses tribunes. Façade percée de 3 portes et dominée par 2 magnifiques tours dont les flèches en pierre, accompagnées d'élégants clochetons, datent du XIIIe s. 4 petites tours à la naissance de l'abside. A l'intérieur on remarque la dalle de marbre noir qui recouvre les restes de Guillaume le Conquérant, dont un portrait est conservé dans la sacristie. Orgue très-beau (1741). — Le *lycée* et l'*école normale*, dans les bâtiments du couvent, reconstruits au XVIIIe s., ont des parties remarquables : *salle des gardes* (XIVe s.), *cloîtres*, etc. — **La Trinité** ou *Abbaye-aux-Dames* (mon. hist., XIe s.), en voie de restauration, date des XIe et XIIe s.; tours de la façade terminées par des plates-formes du XVIIIe s. Des galeries surmontent les bas côtés de la nef, couverte de voûtes sexpartites. Abside sans déambulatoire, dont la coupole, peinte à fresque, est soutenue par un double étage de fenêtres; belle crypte dont la voûte repose sur 36 colonnes; tombe de la reine Mathilde. — *Hôtel-Dieu* dans le couvent. — **Saint-Pierre** (mon. hist., XIVe-XVIe s.), en restauration, vaste édifice sans transsept, dont on admire, à l'extérieur, l'abside avec ses chapelles de la Renaissance, et la magnifique tour latérale, surmontée d'une flèche de 70 mèt. (XIVe s.), type caractéristique des clochers normands; voûtes de la nef et du chœur (1521); charmante salle ogivale du Chapitre, aujourd'hui chapelle. — **Saint-Jean** (mon. hist.), des XIVe et XVe s.; fragments d'anciens vitraux; pavage du chœur en briques émaillées; sculptures curieuses de l'ancienne chapelle des boulangers; belle *tour* centrale (XVIe s.). — **Notre-Dame** ou *Saint-Sauveur*, composée de 2 vaisseaux accolés dans leur longueur et réunis par un arc très-curieux; *tour* du XVe s. — *Saint-Nicolas* (mon. hist. du XIe s.), occupée par l'administration militaire. — *Église de Vaucelles;* chœur et chapelles du XVe s.; tour romane du XIIe s.; nef du XVIe; façade et tour en coupole du XVIIIe s.

Signalons encore les églises : des *Sœurs de la Miséricorde*, moderne (style byzantin); de la *Gloriette* ou des *Jésuites* (1684); *Saint-Ouen*, en partie du XVe s.; le *Vieux-Saint-Étienne*, XVe s.; *Saint-Sauveur*, piliers du XIIe s., clocher des XIIe et XVIIe s.; *St-Gilles*, romane, remaniée au XVIe s.; *Saint-Julien*, portail du XVe s.; des *Bénédictines*, en partie de la fin du XVIe s.; du *Sépulcre*, en partie moderne (magasin); vestiges de *Ste-Paix*.

Hôtel de ville (ancien séminaire), renfermant le musée de peinture et la **bibliothèque publique** (60,000 vol., 250 manuscrits, 72 éditions du XVe s.). — Restes du **château** de Guillaume le Conquérant, dont les fortifications furent reconstruites par Louis XII et François Ier et plus récemment enc

Digitized by Google

et qui renferme dans son enceinte l'*église Saint-Georges* (xiᵉ et xvᵉ s.), magasin ; *porte de secours*. — *Palais de Justice*, xviiiᵉ s. — *Gendarmerie*, ayant coûté plus d'un million. — *Théâtre* (1858). — *Préfecture*. — *Hôtel-Dieu*, vaste parc. — *Hôpital Saint-Louis* (1855). — Le *Bon-Sauveur*, asile d'aliénés. — *Asile des Petites-Sœurs des Pauvres ; église* dans le style du xiiiᵉ s. — Restes des murailles et des tours d'enceinte de la ville.

Maisons particulières : *hôtel d'Écoville* ou *de Valois* (mon. hist. du xviᵉ s.), ancien hôtel de ville, auj. *Bourse* et tribunal de commerce (belles sculptures, architecture italienne) ; *hôtel des Quatrans* (1580), rue de Geôle, 31 ; *hôtel de Than*, xviᵉ s., rue Saint-Jean ; *maisons* de Malherbe (1588), de Huet, évêque d'Avranches, de Segrais, de Charlotte Corday, de Mallitourne, etc. ; *hôtel des Monnaies ; hôtel de Mondrainville* (Renaissance) ; restes de l'*hôtel d'Aubigny ; hôtel du Beuvron* (xviᵉ s.), rue Saint-Jean ; *de Loreille* (1468), rue de Geôle ; de *Colomby* (xviiᵉ s.), rue des Cordeliers ; restes de l'ancien *collège du Mont* (xivᵉ s.), rue de la Préfecture. — *Maisons* en pierre et maisons en bois du xvᵉ et du xviᵉ s., etc. ; restes du *palais* des évêques de Bayeux (xivᵉ s.). — Bâtiments de *l'Université* (xviiiᵉ s. ; musée d'histoire naturelle et collection minéralogique) devant lesquels on voit les statues en bronze de Malherbe, par Dantan, et de la Place, par Barre.

Musée de peinture (ouvert les dimanches et jeudis, pendant les courses, et le lundi pendant la foire de 11 h. à 4 h.) ; environ 400 toiles.

Principaux tableaux :

1. *Le Pérugin*. Mariage de la Vierge (ce tableau, la perle du musée, a été peint pour la cathédrale de Pérouse, d'où il fut transporté au Louvre, puis au musée de Caen ; il présente, à tous égards, la plus grande analogie avec le célèbre *Sposalizio* de Raphaël. — 2. *Le même*. Saint Jérôme. — 4. *Andrea del Sarto*. Saint Sébastien. — 11. *P. Véronèse*. Judith. — 12. *Le même*. Tentation de saint Antoine. — 13. *Le même*. Fuite en Égypte. — 81. *Rubens*. Melchisédech et Abraham. — 91. *Snyders*. Intérieur. — 101. *Bol*. Portrait. — 104. *Ph. de Champaigne*. La Samaritaine. — 108 et 109. *P. de Vos*. Chasse ; cheval et loups. — 113. *Van der Helst*. Portrait de femme. — 118 et 119. *Ruysdael*. Paysages. — 121. *Van der Meulen*. Paysage du Rhin. — 156. *Poussin*. Mort d'Adonis. — 170. *Jouvenet*. Saint Pierre. — 184, 185. *Rigaud*. Portraits. — 191. *Oudry*. Chasse. — 205. *Vien*. Tithon et l'Aurore.

SCULPTURES. — L'Enfant au serpent, de *Gagrard* ; Daphnis et Chloé.

Musées : de la *Société des Antiquaires* ; de la *Société française d'archéologie*.

Pont de Vaucelles (1827) ; port, long de 370 mèt. et large de 50 mèt., réuni par un canal de 14 kil. à l'avant-port d'Ouistreham. Bassin supplémentaire formé par l'Orne.

Places principales : *place Royale*, statue de Louis XIV ;

Digitized by Google

place Saint-Sauveur, marché; *place du Marché-au-Bois*; *place d'Armes*; *place Saint-Pierre*, square.

Promenades principales: *Jardin des Plantes* (5,000 espèces environ); *Cours*, plantés à la fin du XVIIIe s. autour de l'immense prairie de l'Hippodrome.

Industrie et commerce : construction de navires (4 chantiers); scieries, fonderies, etc. Importation de sapin du Nord, grains, farines, sel, houille, fers et aciers, alcools; exportation de colza, huiles, céréales, etc.

[Excursions : — à (1 kil.) *Calix* (*manoir des Gendarmes*, mon. hist. du XVIe s., flanqué à l'O. d'une charmante tour); — à (2 kil.) *Beaulieu* (maison centrale de détention, 800 détenus; église romane); — à (3 kil.) *Mondeville* (route charmante et très-fréquentée; église des XIIIe et XIVe s.); — à (5 kil.) *Saint-Contest* (belle *église* romano-ogivale, mon. hist.); — à (6 kil.) *Lowigny* (frais ombrages, belles prairies, jolis sites; château du XVIIIe s. et beau parc); — à (6 kil.) *Allemagne* (beau panorama; carrières de pierres; clocher du XIIe s.); — à (6 kil.) *Ifs* (église remarquable, belle tour); — à (7 kil.) *Fontaine-Etoupefour* (beau château du temps de Louis XII).]

De Caen au Mans, R. 484; — à Falaise, R. 485; — à Flers, R. 486; — à Vire, R. 487; — aux bains de la côte de Caen, R. 504; — au Havre, R. 518.

DE CAEN A CHERBOURG

132 kil. Chemin de fer. Trajet en 4 h. et 3 h. 37 min. 1re cl., 16 fr. 50 c.; 2e cl., 12 fr. 15 c.; 3e cl., 8 fr. 95 c.

On franchit l'Orne, le Grand-Odon, le Petit-Odon et la Mue.

255 kil. *Bretteville-l'Orgueilleuse* (*chœur* de l'église, mon. hist.).

259 kil. *Audrieu*; *église* (mon. hist., XIIIe-XIVe s.), *tour* élégante; *château* moderne; *château de la Motte* (chapelle du XIIIe s.).

269 kil. **Bayeux**, 8,556 h., ch.-l. d'arr., sur l'Aure; évêché. — **Cathédrale** (mon. hist.), reconstruite après l'incendie de 1105; *flèches* du XIIe s., hautes de 75 mèt.; porte centrale, XIIIe ou XIVe s., portail du transsept S. orné de magnifiques vantaux du XIVe s.; *tour* centrale, XIVe-XVIe s.; *chœur* du XIIIe s., avec 52 stalles en chêne sculpté (XVIe s.); magnifiques fenêtres, celle de la tribune de l'orgue (60 mèt. de surface) possède des vitraux du XVe s.; restes de peintures murales, XVe-XVIe s., dans plusieurs chapelles dont l'une renferme un magnifique retable en pierre; dalles tumulaires; *crypte* des VIIIe, IXe et XIe s.; bibliothèque, trésor, sacristie (armoire, XIIIe s.) ; belle salle capitulaire des XIIIe-XIVe s. — *Chapelle* du séminaire (mon. hist., XIIIe s.). — *Église Saint-Patrice*, moderne; *tour* é gante du XVIe s. — *Ancien évêché*, XIIe, XIIIe, XIVe et XV IIe s. (prisons et mairie); le *palais de justice* occupe la chapelle (vitraux et peintures). — *Collége* (XVIIe-XVIIIe s.). — *Hôpital général* (vieilles faïences dans la pharmacie). — Ancien *couvent* des Bénédictins, XVIIe s. (manufacture de porcelaine). — *Bibliothèque* publique, 25,000 vol.; célèbre **tapisserie de**

Digitized by Google

reine Mathilde, qui retrace l'histoire de la conquête de l'Angleterre par Guillaume le Conquérant (70 mèt. 34 c. de long sur une haut. de 50 cent.; 58 groupes); mausolées; *sceaux* de Lothaire et de Guillaume le Conquérant; antiquités gallo-romaines, etc.; — *musée*. — *Maison* remarquable (xve-xvie s.), rue Saint-Malo, n° 4; maison dite de *Saint-Manvieu* (xvie s.), rue Franche, 13, le n° 1 de la même rue (xive ou xve s.) et celle du *Gouverneur*, rue Bourbeneur; *hôtel de la Tour du Pin*, rue Saint-Nicolas, qui offre encore d'autres habitations anciennes et remarquables. — Manoir de *la Caillerie* (1644), etc.

[*Corresp.* pour : — (10 kil.) *Port-en-Bessin* (petit port; établissement de bains de mer); — (12 kil.) *Asnelles* (bains de mer; église romane); — (12 kil.) *Arromanches* (établissement de bains de mer; église du xiie s.).]

283 kil. *Le Molay-Littry*. — 296 kil. *Lison*. A dr., embranchement de Saint-Lô (R. 488).

305 kil. *Isigny*, 2,380 h. — *Port* recevant des navires de 200 tonneaux. Exportation considérable de beurre salé. Beurre frais renommé. — *Église* des xiiie-xive s.

Pont sur la Vire. On entre dans le dép. de la Manche.

314 kil. *Carentan*, 3,020 h., petit port au milieu de prairies marécageuses. — *Église* (mon. hist., xve s.). — *Château fort*, xiie et xive s. — A 2 kil., *Fort des Ponts-d'Ouve*.

Pont sur la Douve.

326 kil. *Chef-du-Pont*. — A (4 kil.) *Sainte-Mère-Église*, 1,474 h., *église* du xive s. (mon. hist.) et belle *croix* de cimetière.

335 kil. *Montebourg*.

343 kil. **Valognes**, 5,384 h., ch.-l. d'arr., sur le Merderet, au centre de la presqu'île du Cotentin. — *Église* du xve s.; dôme de 1612. — *Bibliothèque*, 15,000 vol. — Vestiges romains.

[*Corresp.* pour : — (18 kil.) *Saint-Vaast*, sur une rade sûre et commode (phare de 5 milles de portée; forts; bains de mer).]

De Valognes à Coutances, R. 492.

355 kil. *Sottevast*.

[*Corresp.* pour : — (7 kil.) *Bricquebec*, 3,632 h. (ruines d'un *château*, mon. hist., xive et xve s.; *statue* du général Lemarois); — (29 kil.) *Barneville*, 953 h. (petit port; église du xie s.).]

360 kil. *Couville*.

365 kil. *Martinvast*; *église* romane; beau *château*, *parc*, ancien donjon.

371 kil. **Cherbourg**, 35,580 h., ch.-l. d'arr., 1re préfecture maritime, place de guerre de 1re cl., sur la Manche, à l'embouchure de la Divette, à l'extrémité de la presqu'île du Cotentin et au fond de la baie comprise entre le *cap Lévi* à l'E. et le *cap de la Hague* à l'O. — Beau panorama du *fort du Roule* (15 min.). — **Église de la Sainte-Trinité** (xve s., restaurée); beaux pendentifs; sculptures et peintures remarquables. — *Église de Notre-Dame du Vœu*, belle tour romane; au portail, magnifique statue de la

Digitized by Google

Vierge, ex-voto des habitants (1870). — *Saint-Clément*, moderne. — *Hôtel de ville*, renfermant : 1° le **musée Henri** (ouvert tous les jours aux artistes et aux étrangers, au public le dimanche, de midi à 4 h.), 330 tableaux des écoles italienne, espagnole, flamande, hollandaise, française et anglaise, par l'Albane, le Bassan, Murillo, Ph. de Champaigne, Van Dyck, Van der Meulen, D. Téniers, Poussin, Lesueur, Largillière, Greuze, Prud'hon, Chardin, Girodet, Armand Leleux, O'Connor, etc.; 2° la *bibliothèque*, 15,000 vol. (éditions des XVe et XVIe s.); 3° le *cabinet d'antiquités* et *d'histoire naturelle*.

Hôtel-Dieu (1862). — Nouvel *hôpital de la Marine*, qui a coûté environ 4 millions. — *Statue* équestre de Napoléon Ier. — *Buste* de Bricqueville, par David (d'Angers). — *Établissement* de bains de mer, magnifiquement restauré en 1864; belle terrasse; magnifique panorama.

Les travaux du **port**, commencés par Vauban, et terminés en 1858 (ils ont coûté 200 millions), se composent de la digue, du port militaire et des ouvrages de défense. — La **digue** est formée par une *jetée* dont la base a 200 mèt. de largeur et la plate-forme, au niveau des basses mers, 60 mèt.; cette jetée porte la *muraille maritime* ayant 9 mèt. d'épaisseur à la couronne et 9 mèt. 28 c. de haut. au-dessus de la basse mer. La digue a 3,780 mèt. de long.

Les travaux du **port militaire**, décrétés en 1803, consistent en 3 bassins : 1° un *avant-port* ayant près de 300 mèt. de long., 240 mèt. de larg., 9 mèt. 50 c. de profond. en contre-bas des basses marées et près de 19 mèt. en contre-bas des terre-pleins de l'Arsenal. Il peut recevoir les vaisseaux sur une superficie de 7 hect.; 2° un *bassin à flot* formant un rectangle de 291 mèt. sur 217. Sa profondeur est la même que celle de l'avant-port, auquel le relie un canal de 13 mèt. 70 c.; il peut recevoir 17 vaisseaux; sa superficie est de 6 hect. 1/2; 3° le *bassin Napoléon III* présente une surface de 420 mèt. sur 200 et une profondeur de 9 mèt. 24 c. au-dessous du niveau des plus basses marées; il communique avec l'avant-port et le bassin à flot par des écluses de 18 et de 26 mèt. de largeur, et peut recevoir 14 vaisseaux; sa superficie est de 8 hect. 1/2. — Les trois bassins réunis présentent une superficie de 22 hect. et peuvent recevoir 40 vaisseaux de haut bord, nombre égal à celui que peut contenir la rade.

On remarque surtout, dans le port militaire : à dr., en entrant, le vaste *bâtiment des subsistances*, construit sur pilotis; le *grand hangar* (scierie mécanique; salle supérieure longue de plus de 100 mèt.); la *salle des modèles*; l'*atelier des canots* (plus de 200 embarcations); 4 *cales couvertes*; le *maréographe*; — sur le quai O. de l'

Digitized by Google

vant-port, le nouveau *magasin général*; — à côté, séparés par une rue, les *bureaux de la direction des constructions navales et de l'inspection maritime*; — de l'autre côté de la passe, la *direction des mouvements du port*, le *magasin des armements*; — à l'E. du vieux bassin, la *direction de l'artillerie* (salle d'armes pouvant contenir, outre des armes de toute espèce, plus de 30,000 fusils; curieux canon provenant de la flotte de Tourville; trophées, etc.); — au N., les *ateliers de la mâture*; — sur le quai O. du bassin à flot, *les ateliers de chaudronnerie* et de *serrurerie*; — au N. du bassin Napoléon III, 4 magnifiques *formes de radoub* creusées dans le roc; — au N.-O., la *direction des travaux hydrauliques* (ateliers; salle de modèles renfermant la pierre tombale de Napoléon à Sainte-Hélène); — à l'O. du même bassin, 7 *cales* de construction pour vaisseaux et une forme de radoub; — à côté, de nouvelles *forges*, l'*école des apprentis*, etc. — De l'autre côté du mur de clôture, dans l'enceinte des fortifications, s'élèvent les grandes *casernes* casematées, des poudrières, les casernes de l'infanterie de marine, la *chapelle* nouvellement bâtie. — Enfin, à l'entrée du port se voient : la *prison*, les *bureaux de la majorité*, et à dr. les *bureaux du commissariat*.

On peut visiter le port militaire avec une carte, délivrée à la Majorité sur présentation de passe-port, tous les jours de 8 à 11 h., le dimanche jusqu'à 6 h. du soir, et de 11 h. à 4 h. lors des trains de plaisir.

Les **ouvrages de défense**, élevés par le génie militaire, forment une ligne de 7 forts défendant les approches du côté du large et fermant l'entrée des passes de la rade. Deux forts défendent l'entrée des bassins militaires.

La **rade** de Cherbourg, fermée par la digue, présente une superficie de 1,000 hect., dont les fonds, variables, sont en grande partie inaccessibles, pendant la basse mer, aux grands navires. Le mouillage réel pour les vaisseaux de ligne est de 200 hect.

Le **port marchand**, placé à l'embouchure de la Divette et du Trottebec, consiste en un avant-port et en un bassin long de 408 mèt. et large de 127 mèt., dans lequel une écluse large de 20 mèt. retient, au moment de la marée basse, la quantité d'eau nécessaire pour que les navires puissent flotter. L'avant-port communique avec la mer par un chenal long de 609 mèt., bordé d'une jetée en granit. Le port marchand a été récemment l'objet d'importants travaux d'amélioration. 6 *phares* du 4e ordre éclairent le port et la rade.

Importation de grains, farines, sel, alcools, vins, métaux, machines, chanvre, etc. Exportation de minerai, bois, fer, acier, fonte, légumes, etc. Ate-

Digitized by Google

[...]s de constructions navales, [...]r. de produits chimiques, [...]eries, filatures, fonderies.

[...]cursions : — (4 kil.) *Tourlaville;* [...]eau du XVIe s., restauré ; — (6 [...]) *Quarqueville ;* chapelle dont plu[...]s parties sont antérieures au [...]; fort et phare ; — (6 kil. 1/2) [...]ville ; château du XVIe s., beau [...] — (16 kil.) *Saint-Pierre-Église,* [...]h ; château moderne (belle ga[...] de tableaux) ; dans les environs. [...]s (mon. hist.) ; — (28 kil.) [...]r. port amélioré dans ces der[...] années ; — (31 kil.) *phare de* [...]ville (80 mèt. de haut ; 22 milles [...]portée) ; — (23 kil.) *Flamanville* [...]eau de 1660 ; pavillon dit de [...]Rousseau ; superbes falaises dont [...] renferme la *caverne du Trou*[...]; *dolmen de la Pierre-au-Roi,* [...] hist.).]

ROUTE 477.

[...]E PARIS A VERSAILLES

[...]r la rive droite de la Seine.

[...] Chemin de fer. Départs toutes [...] heures, de 7 h. 30 min. du ma[...] à 11 h 30 min. du soir (départs [...]pplémentaires les dimanches et [...]rs de fêtes). Trajet en 45 min. [...]cl., 1 fr. 65 c.; 2e cl., 1 fr. 35 c.

[...] suit jusqu'à Asnières la [...]e de Rouen (R. 495).

[...]gnifique pont sur la Seine. [...]kil. *Asnières,* l'un des cen[...] du canotage parisien ; châ[...] du XVIIIe s.

[...]aint-Germain, R. 478.

[...] kil. *Courbevoie,* 13,288 h., [...] Seine ; belles casernes.

[...]kil. *Puteaux,* port sur la Sei[...] qui forme une île. — 12 kil. [...]nes (*église,* mon. hist. du XVe s.), v. dominé par le *Mont-Valérien* (25 ou 30 min. pour monter au sommet), l'un des points culminants du dép. de la Seine, portant le plus important des forts de Paris.

15 kil. **Saint-Cloud,** 8,956 h., sur le penchant d'une colline dominant la Seine, a été complétement incendiée par les Allemands, sauf l'*église* moderne (style du XIIe s.). — **Château,** incendié par l'ennemi le 13 et le 14 octobre 1870. Le **parc** (392 hect.), bouleversé pendant la guerre par les travaux militaires, comprend un parc public et un parc réservé. Sur le point culminant, *Lanterne de Diogène* ou *de Démosthène.* — Dans le parc, nouvelle manufacture de porcelaine de Sèvres.

17 kil. *Ville-d'Avray ;* dans l'église (XVIIIe s.), plâtres de Pradier, de Rude et de Le Moyne, peinture de Corot ; château (XVIIIe s.); *fontaine du Roi; maisons de campagne; promenades* et *bois.*

21 kil. *Viroflay* (haras). — Un embranchement relie le chemin de fer de la rive dr. à celui de la rive g.

23 kil. **Versailles,** 61,688 h., ch.-l. du dép. de Seine-et-Oise. — *Église Notre-Dame,* construite par Mansart. — *Église Saint-Louis* (1743), bâtie par Hardouin Mansart; monument du duc de Berri, par Pradier. — Le **château,** commencé par Louis XIII, considérablement agrandi par Louis XIV, est précédé d'une magnifique cour (statue du

Digitized by Google

grand roi). Il comprend une partie centrale et 2 ailes; cours Centrale, Royale, des Princes, de la Chapelle. **Chapelle** richement décorée, ornée de statues et de bas-reliefs; tableaux de Jouvenet, de Silvestre, Santerre, L. Boullongne; voûte peinte par Coypel, Lafosse et Jouvenet. — Le **musée**, consacré à toutes les gloires de la France (siéges, batailles, portraits historiques), comprend 173 salles (4,838 tableaux, portraits, bustes ou statues); *galerie des Glaces* (plafonds peints par Lebrun), salles *du Trône* et *du Conseil*, *chambre à coucher de Louis XIV*, *salle de spectacle*, où l'Assemblée nationale tient actuellement ses séances, etc. — **Jardins** (groupes, statues, magnifiques pièces d'eau) où l'on remarque : l'*Orangerie* (1685), les *bassins de Neptune, de Latone, d'Encelade, d'Apollon;* la grande *allée du Tapis-Vert*, les *bosquets de la Colonnade* (par Hardouin Mansart) et *d'Apollon* (célèbre groupe par Girardon et Regnaudin); le jardin du Roi. — Du parc, en prenant les allées à dr. du bassin d'Apollon, on se rend en 25 min. aux **Trianons**. Le *grand Trianon* (1670) fut élevé par Mansart; le *petit Trianon* (1766; jardin charmant), par Gabriel.

Citons encore, dans la ville : la *salle du jeu de paume;* — le *théâtre;* — la *statue de Hoche*, par Lemaire (1836), sur la place Hoche; — la *préfecture;* — la *bibliothèque* (60,000 vol.); — le *cabinet d'ethnologie* et *chéologie;* — le *marché St* (*statue de l'abbé de l'Ép*

A Brest, R. 459; à Granville,

B. **Par la rive gauch**

18 kil. Chemin de fer. Départs les h., de 7 h. 5 min. du 11 h. 5 min. du soir (dépar plémentaires les dimanches de fêtes). Trajet en 40 min. 1 fr. 65 c.; 2e cl., 1 fr. 35 c.

2 kil. *Ouest-Ceinture.* passe entre les forts de et d'*Issy*.

6 kil. *Clamart.* — On dans le dép. de Seine-et *Viaduc du Val-Fleury* (14 de long; 36 mèt. de hau

8 kil. **Meudon**, 12,037 long d'un coteau, divisé en et *bas Meudon*. — **Châte** cendié pendant le siége; *rasse* (belle vue) occupé les baraques d'un camp. visiter les ruines du châte le camp, il faut une pe sion.) — **Bois** très-fréquent Parisiens (1,085 hect. 39 *étangs des Fonceaux, des lais, de Villebon, de Tri* la *mare Adam*, etc. — nombreuses.

9 kil. *Bellevue;* villas *borion, Montalais*, etc.; *ét sement hydrothérapique.*

10 kil. **Sèvres**, 7,096 h., Seine; célèbre *manufact porcelaine, musée céram*

13 kil. *Chaville.*

14 kil. Viroflay (*V.* ci sus, *A*).

18 kil. (gare de la ri Versailles (*V.* ci-dessus, *A*).

Digitized by Google

ROUTE 478.

DE PARIS A POISSY

PAR SAINT-GERMAIN.

16 kil. 1/2. Chemin de fer de Paris à Saint-Germain. Trajet en 48 min. 1re cl., 1 fr. 65 c.; 2e cl., 1 fr. 25 c. Route de voitures de Saint-Germain à Poissy. Serv. de corresp., 40 c.

5 kil. Asnières (R. 477).

12 kil. *Nanterre; église* des XIIe, XVIe et XVIIe s., chapelle *Sainte-Geneviève; puits de Sainte-Geneviève* (chapelle). — On entre dans le départ. de Seine-et-Oise.

14 kil. Rueil, 8,216 h. — *Église* moderne (style Renaissance) renfermant le *tombeau de l'impératrice Joséphine*, celui *du comte Tascher de la Pagerie* et le *monument de la reine Hortense* (caveau contenant les restes de la reine).

[Un chemin de fer américain descend: — (2 kil.) **la Malmaison** (château où se retira l'impératrice Joséphine après son divorce; parc, bois de *Saint-Cucufa*; — (3 kil.) **Bougival** (*église*, mon. hist., XIIe s.; tombeau de Rennequin Sualem, constructeur de l'ancienne machine de Marly); — *Marly-la-Machine*, d'où l'on peut monter, en 15 ou 20 min. à **l'aqueduc de Marly** (36 arches; 643 mèt. de long, 23 mèt. de haut), construit sous Louis XIV, pour porter à Versailles l'eau de la Seine; — (6 kil.) *Port-Marly*.]

Pont sur la Seine.

15 kil. *Chatou; château; église* (XIIe et XIIIe s.), monument du duc de Berri; villas.

17 kil. *Le Vésinet; asile pour les femmes convalescentes;* promenades dans le *bois*.

18 kil. *Le Pecq*, réuni à Saint-Germain par un pont. — Double *pont* sur la Seine; *viaduc;* remblai conduisant à un *souterrain* de 305 mèt. Rampe atteignant jusqu'à 35 millimètres par mèt.

20 kil. St-Germain-en-Laye, 22,862 h. — *Église* de 1825; mausolée de Jacques II d'Angleterre; fresques de M. Amaury Duval. — *Pavillon Henri IV* (mon. hist.), reste du château neuf. — **Vieux château** (mon. hist.), en restauration; *chapelle Saint-Louis* (1240), curieuse disposition des fenêtres; *musée* d'antiquités : au rez-de-chaussée, modèles de machines romaines offensives; au 1er étage, bustes, objets antéhistoriques, moulages d'inscriptions gauloises, etc. *Parterre.* — Magnifique **terrasse**, construite par Le Nôtre, offrant 2,400 mèt. de long, sur 35 mèt. de largeur (vue immense). — **Forêt** (4,400 hect.) s'étendant sur une presqu'île formée par un des replis de la Seine. On y remarque *les Loges* (maison d'éducation de demoiselles, succursale de la Légion d'honneur de St-Denis), dont la fête patronale (1er dimanche de septembre) est très-fréquentée.

[*Excurs.* à (½ kil.) *Marly-le-Roi* (débris du château de Louis XIV; *abreuvoir*, mon. hist.; forêt de 2,254 hect.; villas, entre autres *Monte-Cristo*, bâti par Alexandre Dumas).]

On traverse la forêt de Saint Germain.

26 kil. 1/2. Poissy (R. 493).

Digitized by Google

ROUTE 479.

DE PACY-SUR-EURE A DREUX

37 kil. Chemin de fer en construction.

5 kil. *Hécourt.*—7 kil. *Breuil-pont;* dans le parc du château, manoir renfermant la collection d'outils de tourneur dont se servait Charles IX.

11 kil. Bueil (R. 476). — 16 kil. *Ivry-la-Bataille; pyramide* (mon. hist.) commémorative de la bataille de 1590.

20 kil. *Ézy.*

[A 1,500 mèt., **Anet**, 1,457 h., près de la forêt de Dreux; restes du **château** (mon. hist.) de Diane de Poitiers, bâti par Philibert Delorme (1552), décoré par Jean Goujon, Germain Pilon et Jean Cousin, et détruit en partie à la révolution; chapelle avec sculptures de Jean Goujon, *chapelle sépulcrale.*]

24 kil. *Croth.* — 28 kil. *Marcilly.* — 33 kil. *Saint-Georges-sur-Eure.* — On franchit l'Avre et l'on entre dans le dép. d'Eure-et-Loir.

37 kil. Dreux (R. 458).

ROUTE 480.

D'ÉVREUX A VERNEUIL

46 kil. Chemin de fer en construction.

Forêt d'Évreux; vallée de l'Iton. — 19 kil. *Damville*, 968 h.

31 kil. *Condé-sur-Iton.*

46 kil. Verneuil (R. 458).

ROUTE 481.

DE CONCHES A LAIGLE

79 kil. Chemin de fer. Trajet en 1 h. 30 min. et 1 h. 15 min. 1re cl. 70 c.; 2e cl., 2 fr. 90 c.; 3e cl. 50 c.

10 kil. *Fidelaire.* — Fo
Conches; vallée de la Ri
17 kil. *Lyre.*

28 kil. *Rugles.* 1,648 h.;
Saint-Jean (xe s.); *égli*
roissiale (xvie s.), *tour*
hist.) du xve s.; château,
— Ag., ligne de Dreux.
entre dans le dép. de l'Or

39 kil. Laigle (R. 458).

ROUTE 482.

DE LISIEUX A LAIGL

56 kil. Chemin de fer en consti
de Lisieux à Orbec. Route
tures et chemin de fer en
d'Orbec à Laigle.

5 kil. *Glos;* dans l'égli
et xiie s.), stalles du tem
Louis XIV; manoir du xvi

7 kil. *Le Mesni-Guil*
(château, xviie s.). —
Saint-Martin-de-Mailloc.

12 kil. *Saint-Pierre-de-*
loc (château, xviie s.).

13 kil. *La Chapelle-Yv*
16 kil. *Saint-Martin-de-*
faite. — 19 kil. *Orbiquet.*

21 kil. *Orbec*, 2,981 h.;
des xve xvie s; *hospice* av
froi et façade ogivale; *m*
des xvie et xviie s. — 2
Beau-le-Vicomte. — On
dans le dép. de l'Eure.

28 kil. *Saint-Laurent.*
kil. Courteilles, où l'on
la route de Bernay à A
(R. 483).

32 kil. *Montreuil-l'Argi*

Digitized by Google

36 kil. *Mélicourt.* — 41 kil. *Le Mesnil-Rousset.* — On pénètre dans l'Orne.

46 kil. *Glos-la-Ferrière.* — 50 kil. *Saint-Pierre-de-Sommaire.*

55 kil. 1/2. On croise le chemin de fer de Granville.

56 kil. Laigle (R. 458).

ROUTE 483.

DE BERNAY A ALENÇON

PAR GACÉ.

89 kil. Route de voit. de Bernay à Nonant. Chemin de fer de Nonant à Alençon. Trajet en 1 h. 25 min. 1re cl., 4 fr. 55 c.; 2e cl., 3 fr. 40 c.; 3e cl., 2 fr. 50 c.

Vallée de la Charentonne.

12 kil. **Broglie**, 1,176 h.; *château* du prince de Broglie, bâti sous Louis XIV (riche bibliothèque).

20 kil. *Courteilles*, où l'on croise la route de Lisieux à Laigle (R. 482). — 24 kil. *Les Essarts.* On entre dans le dép. de l'Orne. — 27 kil. 1/2. *Monnai.* — Forêt de Chaumont.

37 kil. *Saint-Évroult de Montfort.* — 40 kil. *Gacé*, 1,649 h.; château ruiné.

52 kil. Nonant-le-Pin, et 9 kil. de Nonant à (61 kil.) Surdon (R. 458). — 28 kil. de Surdon à (89 kil.) Alençon (R. 484).

ROUTE 484.

DU MANS A CAEN

109 kil. Chemin de fer. Trajet en 4 h. 50 min., 6 h. 50 min., 4 h. 50 min. et 5 h. 15 min. 1re cl., 20 fr. 60 c.; 2e cl., 15 fr. 45 c.; 3e cl., 11 fr. 35 c

A g. ligne de Rennes. On franchit la Sarthe.

10 kil. *Neuville.*

16 kil. *La Guierche.* On traverse l'Orne-Sonnoise. — 20 kil. *Montbizot.* — 25 kil. *Maresché.* On croise la Sarthe.

30 kil. *Vivoin*; église du XIIIe s., sculptures et vitraux.

36 kil. *Fresnay-le-Vicomte*, 3,153 h. *église* du XIIe s.; débris d'un château (belle chapelle souterraine, XIIIe s.); maisons gothiques dites la *Grande-Cour* et le *Lion-d'Or.*

41 kil. *La Hutte.* — 47 kil. *Bourg-le-Roi.* — On entre dans le dép. de l'Orne. Pont sur la Sarthe.

56 kil. **Alençon**, 16,037 h., ch.-l. du dép. de l'Orne, au confluent de la Sarthe et de la Briante. — *Églises* : **Notre-Dame** (mon. hist., XVe s.), chœur et clocher de 1744; façade ornée de six statues (la *Transfiguration*; portail très-orné; vitraux du XVIe s.; voûte ornée d'animaux fantastiques; chaire sculptée (1536), joli buffet d'orgue; peintures murales récentes; — *Saint-Léonard*, XVe s.; autel en chêne sculpté, vitrail moderne. — *Hôtel de ville* (1783), sur l'emplacement du *château* (mon. hist., XVe s.), dont il reste 2 tours servant de prison; on remarque aussi un grand pavillon précédé d'une porte flanquée de 2 tours (XVe s.). — *Musée*, tableaux de Ph de Champaigne, Jouvenet, Rer

Digitized by Google

tout, Boucher, Watteau, Géricault, A. Scheffer, Charlet, etc., 40 sculptures et moulages. — *Bibliothèque*, 15,000 vol., 178 manuscrits; belles boiseries. — *Préfecture* (style Louis XIII). — *Halles* au blé et aux toiles. — *Asile d'aliénés*. — *Tribunal de commerce*, boiseries du XVIIe s. — *Théâtre*. — *École normale* (situation pittoresque). — *Pavillon* du style Henri II. — Belles *promenades*. — Fabrication des dentelles dites *point d'Alençon*.

A Verneuil, par Mortagne, R. 460; — à Paris, R. 462; — à Saint-Calais, par Mamers, R. 463; — à Bagnolles, R. 464, *B*; à Mayenne, R. 466; à Avranches, par Domfront et Mortain, R. 467.

67 kil. *Vingt-Hanaps*.

77 kil. **Sées**, 4,910 h., évêché, près de la source de l'Orne. — **Cathédrale** (mon. hist.), XIIIe et XIVe s., une des plus précieuses constructions du moyen âge; fronton à 2 rangs d'arcades, portes mutilées du XIIIe s.; porte latérale g. du XVe s.; flèches à jour (XIIIe s.) hautes de 70 mèt., restaurées de 1819 à 1835; nef du XIIIe s., ainsi qu'une partie du chœur; beaux vitraux du XVIe s., rosaces des transsepts; 4 beaux bas-reliefs dans le chœur; admirable *bas-relief* de l'une des contre-tables de l'autel; vanteaux des portes O. *Cloître des chanoines*. — *Églises: Notre-Dame-de-la-Place*; 12 bas-reliefs en bois très-remarquables; — *Saint-Pierre*, moderne. — *Évêché* de 1778; portraits des évêques; jolie *chapelle*. — *Grand séminaire*. — *Hôtel de ville* moderne; en face, *statue* de *Conté*.

A dr., raccordement de la ligne de Paris à Granville (R. 458).

85 kil. *Surdon*.

De Surdon à Paris, R. 458.

89 kil. *Almenèches*. — Ponts sur l'Orne et le Don.

99 kil. **Argentan**, 5,725 h., ch.-l. d'arr., sur l'Orne. — *Églises: Saint-Germain*, XVe-XVIIe s.; portail N. finement sculpté; 2 belles tours, double galerie à jour, gracieuses clefs de voûte, boiseries des orgues, verrières anciennes et modernes; — *Saint-Martin* (ogivale), bas-reliefs et statues en bois, verrières remarquables. — *Château* (tribunal) renfermant un bel escalier de la Renaissance.

[*Corresp.* pour (2½ kil.) *Carrouges*, 940 h. (restes d'un château du XIVe s.; salle des gardes, escalier monumental; galerie de portraits).]

D'Argentan à Granville, R. 458.

A g., ligne de Granville. On entre dans le Calvados.

110 kil. *Montabard*.

120 kil. *Fresné-la-Mère*.

124 kil. *Coulibœuf*.

A Falaise, R. 485.

130 kil. *Vendœuvre-Jort*.

136 kil. *St-Pierre-sur-Dives*, 1,995 h. — *Saint-Pierre*, ancienne église d'une abbaye, XIIe, XIVe et XVIe s. (mon. hist.); 5 tours dont une du XIIe s.; stalles du XVIe s.; ancienne *salle capitulaire* dans le dépôt d'étalons. — Belles *halles* (XIIIe s.). — *Maison* du XVe s.

Digitized by Google

144 kil. Mézidon, et 25 kil. de Mézidon à (169 k.) Caen (R. 476).

ROUTE 485.

DE CAEN A FALAISE

55 kil. Chemin de fer. Trajet en 1 h. 35 min. ou 1 h. 50 min.

45 kil. de Caen à Coulibœuf (R. 484, en sens inverse).

55 kil **Falaise**, 8,043 h., ch.-l. d'arr., bâtie sur une sorte de promontoire. Le mont *Mirat* s'élève en face du **château** (mon. hist.), importante construction militaire du XIIe s., qui passe pour le lieu de naissance de Guillaume le Conquérant; enceinte entière avec 12 tours, 2 portes flanquées de tours, chapelle du XIIe s., porte du XIIIe s.; *donjon* du XIe s., bâti au bord du précipice qui sépare la ville des rochers de Noron; *tour Talbot*, XVe s. (haute de 40 mèt.), restaurée en 1828, belle vue de la plate-forme et des fenêtres du 4e étage; *tour de la Reine* avec une brèche où passa Henri IV. Le château est occupé en partie par le *collége*. *Promenade* sur l'emplacement des anciens fossés. — *Tours* et débris des anciennes fortifications; *porte Ogise* ou des Cordeliers, XIIIe s., etc. — *Églises: de la Trinité* (mon. hist., XIIIe-XVIe s.); porche et portail du XVIe s.; chapiteaux sculptés, jolies clefs de voûte, etc. — *Saint-Gervais* (mon. hist., XIe-XIVe s.); tour romane; vitraux du XVe ou du XVIe s., sculptures dans la chapelle des fonts, etc. — *Église du faubourg de Guibray*, XIe, XIIIe et XVe s.; chapiteaux curieux, groupe en plâtre. — *Hôtel de ville* (1785); *hôpitaux*. — *Statue équestre* de Guillaume le Conquérant, par Rochet. — *Maisons* anciennes; fontaine Borgne (1776). — *Jardin public*. — Au faubourg St-Laurent, *église* en partie romane (clocher du XVe s.). — Dans les environs, jolis *châteaux de la Fresnaye* et *du Mesnil-Riant*. — A 1 kil., **Guibray**, faubourg de 3,000 h., célèbre par la foire importante qui s'y tient chaque année du 10 au 25 août depuis le XIe s. — A 8 kil., *la Brèche-au-Diable*, vaste déchirure du sol (*tombeau* de Marie Joly, actrice de la Comédie Française).

ROUTE 486.

DE CAEN A FLERS

65 kil. Chemin de fer. Trajet en 2 h. 44 min. et 2 h. 10 min. 1re cl., 8 fr. 10 c.; 2e cl., 6 fr. 10 c.; 3e cl., 4 fr. 45 c.

On franchit 3 fois l'Orne.

8 kil. *Feuguerolles - Saint-André*.

12 kil. *Mutrécy Clinchamps*.— 2 ponts sur l'Orne.

18 kil. *Grimbosq*, halte. — Tunnel du *Ilom* (220 mèt.).

26 kil. *Croisilles-Harcourt*. A *Thury-Harcourt*, 1,479 h.; *château* du XVIIIe s.—35 kil. *Saint-Remy*.—39 kil. *Clécy*.—Pont sur l'Orne. *Tunnel des Gouttes* (1744 mèt.). — Pont-viaduc sur le Noireau (vallée pittoresque). On entre dans l'Orne.

Digitized by Google

44 kil. *Berjou-Pont-d'Ouilly.* On rentre dans le Calvados, où l'on franchit 6 fois le Noireau.

52 kil. *Condé-sur-Noireau*, 6,871 h., au confluent du Noireau et de la Drouance; 70 filatures de coton (5,000 ouvriers); *église Saint-Martin* (XIIIe s.), remaniée; *statue de Dumont d'Urville; maison* du XVIe s. — Rentrant dans l'Orne, le chemin de fer se raccorde avec la ligne d'Argentan à Granville.

65 kil. Flers (R. 458).

ROUTE 487.

DE CAEN A VIRE

59 kil. Route de voitures. Corresp. jusqu'à Jurques.

On croise le chemin de fer de Paris à Cherbourg (R. 476).

3 kil. *Bretteville-sur-Odon.* — 6 kil. *Verson.* — 12 kil. *Tourville.* — 13 kil. *Mondrainville.*

25 kil. *Villers-Bocage*, 1,147 h.; statue de Richard Lenoir.

31 kil. *Coulvain.* — 35 kil. *Jurques.* — 40 kil. *Mesnil-Auzouf.* — 57 kil. *Neuville* (château du XVIe s.).

59 kil. Vire (R. 458).

ROUTE 488.

DE PARIS A SAINT-LÔ

314 kil. Chemin de fer. Trajet en 12 h. 20 min., 7 h. 50 min. et 8 h. 50 min. 1re cl., 58 fr. 65 c.; 2e cl., 29 fr.; 3e cl., 21 fr. 25 c.

296 kil. Lison (R. 476). — A ligne de Paris à Cherbourg. On entre dans le dép. de la Manche. — 299 kil. *Airel.*

303 kil. *La Meauffe.*

306 kil. *Pont-Hébert.*

314 kil. **Saint-Lô**, 9,287 h., ch.-l. du dép. de la Manche, sur un rocher qui domine la Vire. — **Église Notre-Dame** (mon. hist., XIVe s.), ancienne cathédrale, restaurée au XVIIe s.; beau portail; belles flèches à jour; chaire extérieure en pierre sculptée (XVe s.); restes de verrières anciennes. *Vierge du Pilier* (pèlerinage). — *Église Sainte-Croix*, rebâtie en 1860. Les bâtiments de l'ancienne *abbaye de Sainte-Croix* (mon. hist., XIe s.), démolie en partie en 1849, sont affectés au *dépôt d'étalons*; belles fenêtres (XIVe s.). — A l'*hôtel de ville* (moderne), *piédestal* antique appelé *marbre de Torigny* et surmonté du buste de M. Le Verrier, par Pradier. — *Musée d'antiquités.* — *Bibliothèque*, 9,000 vol. — *Maisons* anciennes. — Découvertes d'antiquités gallo-romaines aux environs. — Belle vue du *Calvaire.* — Belle place du *Champ de Mars.*

A Vire, R. 489; à Avranches, R. 490; à Granville, par Coutances, R. 491.

ROUTE 489.

DE SAINT-LÔ A VIRE

PAR TORIGNY

39 kil. Route de voitures. — Serv. de corresp. jusqu'à Torigny (2 fr.).

13 kil. *Torigny-sur-Vire*, [2,008 h.; restes d'un *château* (mon.

Digitized by Google

hist., XIVe s.), transformé en hôtel de ville (galerie de portraits; tapisseries). — On entre dans le Calvados.

21 kil. *Campeaux*. Pont sur la Vire. — 31 kil. *Étouvy*.

39 kil. Vire (R. 458).

ROUTE 490.

DE SAINT-LÔ A AVRANCHES

56 kil. Route de voitures et chemin de fer en construction. Serv. de corresp. de Villedieu à Avranches: 3 fr. 25 c. et 2 fr. 75 c.

3 kil. Pont sur la Vire. — 11 kil. *Saint-Samson-de-Bon-Fossé*. — 19 kil. *Villebaudon*.

24 kil. *Percy*, 2,974 h. — 31 kil. Villedieu-les-Poêles (R. 458), où l'on croise le chemin de fer de Paris à Granville.

36 kil. 1/2. *Saultchevreuil*.—41 kil. *Rouffigny*. — 54 kil. *Ponts*.

56 kil. Avranches (R. 471).

ROUTE 491.

DE SAINT-LÔ A GRANVILLE

PAR COUTANCES.

57 kil. Route de voitures. Serv. de corresp. jusqu'à Coutances: 4 fr. et 3 fr. 50 c. — Chemin de fer en construction.

Ponts sur la Vire et la Terrette. — 1 kil. 1/2. *Agneaux*. — 7 kil. *Saint-Gilles*. — 14 kil. *La Fosse*. — 21 kil. *La Chapelle*. — 27 kil. *Saint-Nicolas*.

28 kil. **Coutances**, 8,027 h., ch.-l. d'arr., près de la Soule canalisée, à 10 kil. de la mer; évêché. — **Cathédrale** (mon. hist.), du XIIIe s.; les chapelles latérales de la nef sont du XIVe s. Cet édifice magnifique est célèbre parmi les plus belles églises ogivales de la Normandie; longueur totale, 95 mèt.; largeur, 34 mèt. Portail délicatement sculpté, flèches élégantes, tours latérales, hautes de 77 mèt. 40 c.; magnifique tour octogone nommée *le Plomb*, élevée au-dessus de la croisée. A l'intérieur: chœur et nef ornés de belles colonnes soutenant une voûte d'une grande légèreté; vitraux des XIVe-XVe-XVIe s.; tombeau monumental; fresque; tombeau de l'évêque Daniel (1862), boiseries de l'orgue; intérieur très-curieux de la tour centrale bel autel (style Renaissance) de 1750, vitraux des XIVe-XVIe s. etc. — *Églises : Saint-Pierre* (mon. hist.); chœur et nef du XVe s., le reste du XVIe s. ou du XVIIe s.; vitraux du XVIe s.; grille du chœur, stalles du XVIIe s. chaire de 1737; — *Saint-Nicolas*, en partie du XIVe s.; dôme du transsept et tour de la porte O., du XVIIIe s.; belle statue de la Vierge (XIVe ou XVe s.). — *Sous-préfecture;* sur la place, statue de Le Brun, duc de Plaisance. — Dans l'enceinte de l'*hospice* (1209), tour de l'ancien *prieuré des Augustins*. — *Lycée*. — Ruines pittoresques de l'*aqueduc des Piliers* (XIIIe s.), bâti sur l'emplacement d'un aqueduc romain. — *Palais de justice* (1730). — *Palais épiscopal* (XVIIIe s.). — *Grand sé-*

Digitized by Google

naire, inachevé. — *Halle aux grains.* — *Jardin public*, obélisque en l honneur de J. Quesnel-Morinière (belles vues). — A (10 kil.) *Régneville*, petit port sur la Manche, ancien *donjon* (mon. hist.) haut de 30 mèt. — A (19 kil.) *Hambye*, ruines d'un château fort et d'une *abbaye*, mon. hist., du XIIe s.

De Coutances à Valognes, R. 492.

29 kil. *Saint-Pierre de Coutances.* — 33 kil. *Hyenville.*

37 kil. *Quettreville.* — 42 kil. *Muneville.* — 46 kil. *Bréhal.*

49 kil. *Coudeville.*

57 kil. Granville (R. 458).

ROUTE 492.

DE COUTANCES A VALOGNES

59 kil. Route de poste. Corresp. de Saint-Sauveur à Valognes : 1 fr. 25 c. et 1 fr.

4 kil. 1/2. *Monthuchon.*

10 kil. *Saint-Sauveur-Lendelin*, 1,658 h.

13 kil. *Vaudrimesnil.*

15 kil. *Périers*, 2,515 h.; *église* des XIVe-XVIe s., mon. hist.

26 kil. *Lessay*, 1,509 h.; *église* (mon. hist. des XIe et XIIe s.), richement décorée; bâtiments d'une *abbaye* (XVIIIe s.).

34 kil. *La Haye-du-Puits*, 1,420 h.; *voie romaine;* restes d'un *château* (mon. hist., XVIe et XVIIe s.). — 37 kil. *Neufmesnil.*

44 kil. *Saint-Sauveur*, 2,542 h., sur la Douve; ruines d'une *abbaye* (mon hist., XIIIe s.); restes d'un *château fort* (mon. hist., XIe .)

53 kil. *Colomby.*

55 kil. *Lieusaint.*

59 kil. Valognes (R. 476).

ROUTE 493.

DE PARIS A ROUEN ET AU HAVRE

228 kil. de Paris au Havre. **Chemin de fer.** Trajet en 7 h. 45 min., 4 h. 48 min., 7 h. 25 min., 8 h. 15 min. et 5 h. 20 min. 1re cl., 24 fr. 10 c.; 2e cl., 21 fr. 05 c.; 3e cl., 15 fr. 45 c.

DE PARIS A ROUEN

140 kil. Trajet en 2 h. 40 min., par trains express; en 4 h. 30 min. et 4 h., par trains omnibus. 1re cl., 16 fr. 75 c.; 2e cl., 12 fr. 50 c.; 3e cl., 9 fr. 20 c.

2 tunnels. On franchit la Seine avant la station d'Asnières (R. 477). A g., ligne de Versailles (rive dr.), à dr. celle d'Argenteuil, et plus loin, à g., celle de Saint-Germain.

9 kil. *Colombes.* — A g., le Mont-Valérien. Pont sur la Seine, qui sépare le dép. de la Seine de celui de Seine-et-Oise. A dr., *Bezons.* — 13 kil. *Houilles.* On croise deux bras de la Seine.

17 kil. **Maisons-Laffitte**, sur la rive g. de la Seine, près de la forêt de Saint-Germain. — Magnifique **château** (mon. hist.), bâti au XVIIe s. par Mansart (beau parc, verger, pelouses, massifs ornés de statues, etc.) et possédé par sa famille pendant plus d'un siècle. Voltaire y séjourna souvent. En 1778, le comte d'Artois acheta ce château. Vendu à la Révolution, il appartint depuis au duc de Montebello et au

Digitized by Google

célèbre banquier Jacques Laffitte qui aliéna une partie du parc. — *Statue* de Napoléon Ier. Villas. — Beau *pont* de 5 arches.

Forêt de Saint-Germain.

22 kil. *Conflans-Sainte-Honorine*, près du confluent de la Seine et de l'Oise; beau pont suspendu.

27 kil. **Poissy**, 5,047 h., sur la Seine. — *Pont* de 24 arches, en bois, pierre et fonte, construit en partie par saint Louis. A côté, *moulin de la Reine-Blanche*. — Restes des anciennes *murailles*. — **Église** (mon. hist.), en restauration par M. Viollet-le-Duc, XIe-XVIIe s.; 3 nefs avec rond-point et chapelle; tour centrale du XIe s., très-bien conservée; tour sur la façade, du XIIe s.; beau porche latéral sculpté du XVe s.; nef du XIIe s., remaniée aux XVe et XVIe s.; groupe de statues représentant le Christ au tombeau (XVIe s.); débris des fonts sur lesquels fut baptisé saint Louis. — Ruines d'une abbaye où eut lieu le célèbre *colloque* de Poissy. — *Maison de détention* (1,400 détenus). — Vaste place (ancien marché aux bestiaux) ornée de fontaines en fonte. — *Place du Petit-Marché*.

A Paris, par Saint-Germain, R. 478.

35 kil. *Triel*, sur la rive dr. de la Seine (pont suspendu). Belle *église* (mon. hist.) du XIIIe et du XVe s.

41 kil. *Meulan*, 2,340 h., sur la Seine et sur une île nommée *le Fort*; ancien *pont*.

49 kil. *Épone; église* curieuse (XIIe s.); *tour* du Xe s.; beau *château; dolmen* célèbre.

58 kil. **Mantes**, 5,697 h., sur la Seine. A la station de la gare a lieu la bifurcation des lignes du Havre et de Cherbourg; une autre station dessert uniquement la ville. — Beau *pont* (1765). — **Église Notre-Dame** (mon. hist.), du commencement des XIIe et XIIIe s.; nef de plus de 35 mèt. de haut, sous voûte; *tours* magnifiques surmontant la façade principale, ornée de galeries et de sculptures nombreuses. Près du chœur, *chapelle* remarquable du XIVe s.; verrières modernes, boiseries sculptées, tableaux, etc. — *Tour Saint-Maclou* (1540-44). — *Hôtel de ville*, ancien édifice restauré au XVIIe s., avec une belle *fontaine* (mon. hist.). — *Tribunal* dans l'ancien auditoire royal (XVIe s.). — *Maison* de Gabrielle d'Estrées. — Près du pont, ancienne *salle des Arquebusiers* (deux tours). — Charmantes promenades sur les bords de la Seine. — A (3 kil.) *Gassicourt, église* des XIIe et XIIIe s., mon. hist.; hippodrome.

[*Corresp.* pour (2 kil.) *Limay*, 1,333 h.; *église* romane (mon. hist.), avec un beau clocher à flèche en pierre, du XIIIe s.]

De Mantes à Évreux, à Caen et à Cherbourg, R. 476.

On traverse la forêt de Rosny.

63 kil. *Rosny;* magnifique parc et *château* où naquit Sully; dans l'*église*, monument funéraire renfermant le cœur du duc

Digitized by Google

de Berri. — *Tunnel de Rollebois*, long de 2,046 mèt.

69 kil. *Bonnières*, 839 h.

[A (8 kil.) **La Roche-Guyon**, ruines d'un *château* (mon. hist.) dont quelques parties remontent au XIIe s.; beau donjon des XIIe, XVe et XVIe s. Le **château** actuel est en grande partie moderne, avec quelques parties des XIIIe et XVe s. (magnifiques escaliers; tapisseries des Gobelins; salle des gardes, armures anciennes; portraits de famille; chambre d'Henri IV; chapelle taillée dans le roc; magnifiques écuries). — *Église* du XVe s. renfermant des stalles sculptées et le tombeau d'un duc de la Roche-Guyon (XVIIe s.). — *Maison de convalescence* pour les enfants des hôpitaux de Paris. — *Fontaine monumentale* en pierre.

On entre dans le département de l'Eure.

80 kil. **Vernon**, 7,961 h. — **Église** (mon. hist., XIIe-XVe s.), en restauration; *tombeau* en marbre blanc, chaire en bois sculpté. — *Chapelle* de l'hospice. — *Tour* des anciennes fortifications. — *Bibliothèque*, 6,000 vol. — *Parc de construction* des équipages militaires. — Belles *promenades*. — Avenue de la *Maisonnette*, aboutissant à la forêt de Vernon et au parc du *château de Bizy*. — *Pont* reliant Vernon à *Vernonnet* (restes d'une ancienne *église*, mon. hist., XIIe s.).

De Vernon à Pacy-sur-Eure, R. 495; — à Gisors, R. 506.

94 kil. **Gaillon**, 3,335 h. — Restes du célèbre **château** bâti en 1515 par le cardinal Georges d'Amboise et dont le portique est à l'École des Beaux-Arts de Paris. — *Maison centrale de détention*. — *Maison* en bois du XVe s.

A Gisors, par les Andelys, R. 507.

Tunnels du Roule, long de 1,720 mèt., et *de Vénables* (399 mèt.). — 107 kil. *Saint-Pierre-du-Vauvray*.

A Louviers, R. 496.

On côtoie l'Eure, sur la rive g. de laquelle s'étend la *forêt de Pont-de-l'Arche*.

119 kil. **Pont-de-l'Arche**, 1,617 h. — Beau pont de pierre. — *Église* (mon. hist., XVe s.); vitraux (XIVe s.), retable en bois et stalles sculptées, beaux détails d'architecture. — *Maisons* anciennes. — Jolie *promenade*. — Excursions à (1 kil.) la *forêt de Bord* (3,524 hect.) et à l'**abbaye de Bon-Port** (2 kil.), de l'ordre de Cîteaux; le *réfectoire* sert de grange; bâtiments claustraux, murs d'enceinte, etc.

De Pont-de-l'Arche à Gisors, R. 509.

On entre dans la Seine-Inférieure. Tunnel (400 mèt.).

124 kil. *Tourville*. A dr. ligne de Serquigny à Rouen (R. 499). Pont sur la Seine.

126 kil. *Oissel*, 4,211 h.

D'Oissel à Serquigny, R. 499.

A g., *forêt de Rouvray* (3,359 hect.). Au delà de *Sotteville*, un embranch. conduit à (136 kil.) la gare du faubourg *Saint-Sever*, sur la rive g. de la Seine, à l'extrémité du *cours la Reine*. Le débarcadère le plus fré-

Digitized by Google

quenté est situé *rue Verte.* — Beau pont de 8 arches, sur la Seine. — *Tunnel* de 1,040 mèt. sous la montagne Sainte-Catherine. — *Viaduc* long de 600 mèt. et haut de 19 mèt., sur la vallée de Saint-Hilaire. — *Tunnel* de 1,460 mèt. sous les boulevards Saint-Hilaire et Beauvoisine.

140 kil. (rue Verte) **Rouen**, 92,470 h., y compris les faubourgs, une des principales villes de France, ancienne capitale de la Normandie, ch.-l. du dép. de la Seine-Inférieure, est situé à 21 mèt. d'alt., sur la rive dr. de la Seine, au pied de collines qui l'entourent de trois côtés. Depuis 15 ans son aspect a changé; ses rues étroites, obscures et malsaines, mais pittoresques, ont fait place à de longues et larges rues sans caractère et sans style architectural. Toutefois, sa situation admirable, ses magnifiques monuments religieux et civils, ses riches musées, la rendent encore plus intéressante à étudier que la plupart des capitales de l'Europe. Sur la rive g. de la Seine se trouve le plus important *faubourg* de Rouen, celui de *Saint-Sever;* à l'E., *Martainville;* à mi-côte, *Saint-Hilaire;* au N., sur les hauteurs, *Beauvoisine, Bouvreuil;* à l'O., *Cauchoise.* Du terre-plein du pont de pierre, où s'élève la *statue* du grand Corneille, on découvre une vue admirable sur la ville et ses environs.

Églises : Cathédrale ou *Notre-Dame* (mon. hist.); façade construite de 1509 à 1530 et ornée de sculptures et de statues d'une exécution très-remarquable. La *tour Saint-Romain* (côté g.), achevée en 1477, renferme le mécanisme de l'horloge et le beffroi composé de 4 cloches. La *tour de Beurre* (côté dr., S.), bâtie de 1485 à 1507, a 77 mèt. d'élévation. *Portail des Libraires*, extrémité N. du transsept (restauré), orné de nombreux bas-reliefs. *Portail de la Calende*, offrant au-dessus de la porte un bas-relief très-remarquable. *Tour de pierre*, restaurée en 1829 et surmontée d'une flèche inachevée qui devait avoir 148 mèt. 52 c. d'élévation. L'intérieur est éclairé par 130 fenêtres garnies pour la plupart de vitraux précieux et par trois grandes rosaces. Le *chœur*, éclairé par 15 grandes croisées du XVe s., renferme de curieuses *stalles* en bois, la statue tumulaire de Richard Cœur de lion, le tombeau d'Henri II, et l'inscription tumulaire du duc de Bedford (1435); les tombeaux de ces trois personnages, de Charles V, de Guillaume Plantagenet furent saccagés en 1562. Le cœur de Charles V a été récemment retrouvé, ainsi que la statue d'Henri au Courtmantel et le tombeau du duc de Bedford. Bel *escalier* du XVe s., 25 chapelles s'ouvrent dans le pourtour de l'édifice; celles de Saint-Étienne et de Saint-Romain (tombeau de Rollon) con-

Digitized by Google

tiennent des vitraux de la Renaissance. La **chapelle de la Vierge** renferme le magnifique *tombeau de Louis de Brézé*, élevé par Diane de Poitiers et attribué à Jean Goujon et à Jean Cousin (statue couchée et statue équestre du maréchal; statue en albâtre de Diane de Poitiers, agenouillée; du côté opposé, la Vierge avec l'Enfant Jésus. Quatre cariatides représentent, à dr., la *Prudence* et la *Gloire;* à g., la *Victoire* et la *Foi*. La même chapelle renferme encore le tombeau de Pierre de Brézé, celui des cardinaux d'Amboise, puis ceux de Cambacérès et du cardinal de Croy, etc.; au-dessus de l'autel, *Adoration des Mages*, de Ph. de Champaigne. — **Saint-Ouen** (mon. hist., XIVe s.), un des plus beaux édifices gothiques de l'Europe; *portail principal* entre 2 tours élevées, *façade* richement ornée de sculptures et de nombreuses statues; *portail du S.* ou *des Marmousets; tour* centrale, chef-d'œuvre d'élégance; *intérieur* d'un aspect saisissant; tombeaux, grilles du chœur, bons tableaux. Un beau jardin public qui entoure l'église renferme une *statue* de Rollon et une *tour* du XIe s. — **Saint-Maclou** (mon. hist. des XVe et XVIe s.); flèche en pierre de 1869; charmant portail, *panneaux* des portes et *fontaine* attribués à Jean Goujon; *escalier* l'orgue (1519); vitraux curieux. Autour de l'**aître Saint-Maclou** sont des colonnes dont les sculptures représentent une *Danse macabre*. — **Saint-Patrice** (mon. hist., 1535), **vitraux** magnifiques du XVIe s.; un des tableaux est attribué au Poussin. — **Saint-Godard**, en partie du XVIe s., renferme des *verrières* (mon. hist.) et des *peintures murales* intéressantes; crypte. — **Saint-Gervais**; *crypte* (mon. hist.) gallo-romaine du IVe s. — **Saint-Vincent** (mon. hist.), de la Renaissance et du XVIIe s.; belles *verrières;* portail et porche. — *Saint-Romain* (mon. hist.), de 1676; *tombeau* du saint sous le maître-autel; vitraux remarquables. — *Saint-Vivien; clocher*, mon. hist. des XVe et XVIe s. — *Tours* de l'église Saint-André (mon. hist. de 1536-1557) et de l'église Saint-Pierre du Châtel (XVe s.). — 3 absides circulaires (mon. hist.) de l'*église Saint-Paul*. — Rue aux Ours, nos 24 et 26, et no 81, 2 belles *tours* du XVIe s. — *Chapelle du prieuré de Grammont*, près des abattoirs, servant de poudrière (XIIe s.; bâtiments monastiques du XVIIe s.). — *Église du prieuré de Bonne-Nouvelle* (1063), convertie en quartier de cavalerie. — Rue Sainte-Claire, église de l'ancienne *abbaye* de ce nom (XVe s.), devenue un atelier de tissage. Ancienne *chapelle des Cordeliers* (XIIIe s.), rue Nationale, 4.

Principaux monuments civils : *Palais archiépiscopal* commencé en 1461 et achevé sous Louis XII; *galerie des États*, ornée de 4 tableaux de Robert.

Digitized by Google

— ***Hôtel de ville*** (XVIIe s.), entouré d'un jardin; salle des cérémonies (portraits); *statues* de Corneille, de Jeanne d'Arc, etc.; bel escalier (statue de *Louis XV*) au pied duquel est le *mausolée de Géricault*, par Étex. — **Palais de justice** (pour le visiter, s'adresser au concierge), mon. hist., chef-d'œuvre des styles gothique et de la Renaissance; admirable *façade* du XVe s., divisée en deux par une tourelle octogonale, merveilleux détails d'architecture et d'ornementation; aile g. bâtie en 1493; aile dr. construite au XVIIIe s. et rebâtie depuis 1812; *salle des Procureurs;* belle *salle des Assises*, plafond en chêne sculpté; *Chambre du conseil; salle des appels de police correctionnelle, Christ* de Ph. de Champaigne et tableau de Mignard. — **Tour de la Grosse-Horloge** (mon. hist., XIVe s.; voûte de 1517 qui la relie à l'ancien hôtel de ville, 1680), dans la rue de ce nom, reste du vieux Rouen. — *Hôtel de la Douane;* bas-reliefs de la façade par David (d'Angers); à l'intérieur, magnifique bas-relief de Coustou. — *Bourse* érigée en 1735 et restaurée dans ces dernières années; beau *Christ* de Dumont dans la salle des Audiences.

Les *Halles*, du XIIIe s., passent pour les plus importantes de France. — *Monument Saint-Romain* (1542). — *Porte Guillaume-Lion* (XVIIIe s.), la seule qui reste de l'ancienne enceinte.

Tour de Jeanne d'Arc, enclavée dans un couvent d'Ursulines et rachetée par souscription nationale. C'est dans cette tour, la seule qui reste du château fort bâti en 1205 et démoli au XVIe s., que la Pucelle fut interrogée. — *Lycée* dont la chapelle renferme le mausolée du cardinal de Joyeuse. — *Caserne des Douaniers* (XVIe s.).

Théâtre des Arts (1775), contenant 2,000 personnes; *théâtre Français* (1797); *théâtre des Variétés* (1864). — **Hôtel-Dieu** (1749). — *Hospice général* (1672). — **L'asile des aliénés de Saint-Yon**, fondé en 1708, n'est employé à cet usage que depuis 1822.

Maisons anciennes : Ancien **hôtel du Bourgtheroulde** (mon. hist., XVe s.), admirables bas-reliefs; — ancien *hôtel des Finances* (mon. hist., XVIe s.); *hôtels Saint-Amand* et *de la Vicomté de l'Eau* (ce dernier a été reconstruit); — *maison* du XVIe s., rue Eau-de-Robec, 54; — 2 *maisons en bois* du XVe s., rue Malpalu, 90 et 92; — *maisons* en pierre du XVIIe s., rue du Bac, 28 et 30; — bel *hôtel* du temps de Louis XIII, rue Morand, 6; — *maisons* où sont nés Jouvenet (rue aux Juifs, n° 9; elle a été reconstruite en 1860), Boïeldieu (rue aux Ours, 6), Dulong (même rue, 46), Armand Carrel (rue Coignebert, 31) Fontenelle (rue des Bons-Enfants).

Musée de peinture, à l'hôtel de ville (ouvert au public les dimanches et jeudis, et tous les jours aux artistes et aux étrangers, de 10 h. à 4 h.). Parmi

Digitized by Google

les tableaux qu'il possède, nous mentionnerons :

ÉCOLE FRANÇAISE. — 4. *Bellangé.* Charge de Kellermann à Marengo. — 12. *L. Boulanger.* Mazeppa. — 35. *David.* Portrait de Mme Vigée-Lebrun. — 37. *E. Delacroix.* Trajan. — 57. *Géricault.* Étude de cheval. — 68, 71-90. *Jouvenet.* Ex-voto, peint de la main gauche; 20 tableaux ou esquisses du même maître. — 103, 104. *Largillière.* Portraits. — 107. *Mme Vigée-Lebrun.* Portrait de Mme Grassini. — 151. *Morel-Fatio* (né à Rouen). Combat du Vengeur. — 162. *Oudry.* Chevreuil et chiens. — 164. *Restout* (père). Présentation de la Vierge. — 177. *Saint-Jean.* Fleurs dans un chapeau. — 194. *Valentin.* Conversion de saint Mathieu.

ÉCOLES ALLEMANDE, FLAMANDE ET HOLLANDAISE. — 225. *Berghem.* Concert. — 231. *Ph. de Champaigne.* Chœur d'anges; portrait. — 234. *A. Cuyp.* Intérieur d'église. — 237. *Jean Duck.* Intérieur d'estaminet. — 257. *Huysmans.* Forêt. — 258. *Jordaens.* Jésus chez Marthe et Marie. — 271. *P. Neeffs.* Intérieur d'église. — 282. *Sneyders.* Chasse au sanglier. — 317. *Ph. de Champaigne.* Portrait de Corneille.

ÉCOLES ITALIENNE ET ESPAGNOLE. — 321, 322. *Le Caravage.* Un philosophe; Saint Sébastien. — 323. *Annibal Carrache.* Saint François d'Assise. — 343, 347. *Pérugin.* Adoration des Mages; Baptême du Christ; Résurrection. — 336. *Le Tintoret.* Portrait. — 360. *P. Véronèse.* Saint Barnabé.

SCULPTURE. — 405. *Pradier.* Bacchante. — 409. *Rude.* Buste de David. — 410. *Simart.* Oreste.

Musée départemental d'antiquités (enclave Sainte-Marie; ouvert tous les jours de midi à 4 h.), l'un des plus riches de France; *statue* trouvée à Lillebonne; *mosaïque* de la forêt de Rotonne; antiquités gallo-romaines et objets du moyen âge (vitraux, meubles, etc.). — ***Musée de céramique***, fondé en 1864, précieuse collection de poteries rouennaises. — ***Muséum d'histoire naturelle*** (ouvert tous les jours aux étudiants et aux étrangers, au public les dimanches et fêtes, de midi à 4 h.). Anatomie, mammifères, oiseaux, coquilles, fossiles, etc. — ***Musée industriel.*** — ***Bibliothèque publique*** (ouverte tous les jours, sauf les dimanches, les jeudis et le temps des vacances, de 11 à 4 h. et de 6 à 9 h. du soir). 111,000 vol., 2,960 manuscrits, riches collections de monnaies, médailles, gravures, etc., objets chinois, etc.

Ports, quais, ponts. — Le port reçoit des navires de 300 à 800 tonn. L'amélioration du canal de la Seine tend à augmenter encore le mouvement commercial. Les *quais* présentent un développement de 2,000 mèt. Les principaux sur la rive dr. sont : le *quai de Paris*, les *quais de la Bourse* (*statue de Boïeldieu*, par Dantan), *du Havre* et *du Mont-Riboudet.* — Le *pont de pierre*, ouvert en 1829, est séparé en deux par le terre-plein de l'*île Lacroix*, que décore la *statue* de P. Corneille, par David (d'Angers). — Le *pont suspendu* (péage, 1 c. par piéton, 5 c. par cavalier, 15 c. par voiture), achevé en 1836, est composé de 2 travées; au milieu est une passe mobile, longue de 14 mèt., pour livrer passage aux navires mâtés. A

Digitized by Google

l'extrémité du pont, *maison* élevée par la ville pour *Louis Brune*, le sauveteur.

Principales places et rues, fontaines, etc. : *Place du Vieux-Marché*, où fut brûlée Jeanne d'Arc le 30 mai 1431 ; *place Verdrel*, obélisque et fontaine ; *place de l'Hôtel-de-Ville*, statue de Napoléon Ier (1865) ; *place Notre-Dame* ; *place de la Basse-Vieille-Tour* (succursale du marché au poisson) ; — *place de la Haute-Vieille-Tour* (marché d'objets divers) ; *place de la Calende* ; *place des Carmes*, marchés aux fleurs et aux grains (dimanches et vendredis) ; *place de la Rougemare* (marché au beurre). — *Rues : de la République, Jeanne-d'Arc, de l'Hôtel-de-Ville, du Grand-Pont, Édouard-Adam, d'Amiens.* — Rouen compte 38 fontaines, dont les principales sont celles de la *Croix-de-Pierre* (mon. hist., 1515) ; *de la Crosse* (fin du XVe s.), reconstruite en 1861 ; *de la Grosse-Horloge* ; *Saint-Maclou* (sculptures de Jean Goujon) ; *de Lisieux*, représentant un *Mont-Parnasse*.

Industrie et *commerce* : filature et tissage du coton et du lin, fabrication d'étoffes dites *rouenneries*, pour une somme annuelle de 80 millions, construction de machines, forges et laminoirs, construction de navires, teintureries, etc. — *Importation* : coton, houille, fers d'Angleterre, marbres, huiles, fruits secs d'Italie, plombs et laines d'Espagne, fromages, zinc, etc. *Exportation* : peaux, laines, suifs, huiles de poisson, blé, fruits, graines à huile, huiles, bois, chanvre, lin, garance, pierres à bâtir, marbres, métaux, houille, produits chimiques, vins, alcools, cidre, etc.

Promenades : *Cours de la Reine* ou *Grand-Cours*, créé en 1648 ; *jardin de Solférino* ; *avenue du Mont-Riboudet* ; *cours Boïeldieu* ; *square* entre les rues d'Amiens et Édouard-Adam. — *Boulevards*, ouverts de 1770 à 1780, et occupant en grande partie les anciens fossés de la ville. — *Jardin des Plantes* (entrée libre).

[**Excursions.** — (3 kil.) *Sotteville*, 10.592 h. (omnibus), vaste agglomération d'usines ; ateliers du chemin de fer ; crème renommée. — (3 kil. 1/4) *Blosseville-Bon-Secours* ; *l'église*, consacrée en 1842, est un but de pèlerinage très-fréquenté. Pour y aller, suivre l'avenue Saint-Paul, prendre la route de Paris, la quitter à 3 kil. de Rouen et monter à g. — Avant Blosseville-Bon-Secours se dresse la *Côte Ste-Catherine* ; du sommet (130 mèt.), magnifique panorama. — (4 kil.) *Darnétal* (R. 510) et (6 kil.) *Saint-Jacques-sur-Darnétal*, situé au sommet de la *Côte Saint-Jacques*. — (4 kil.) *Bois-guillaume*, vues magnifiques. — *Forêt de Roumare* ; s'y rendre par le bateau de la Bouille (R. 494), en se faisant arrêter à une des stations de la rive dr. — *Forêt-Verte* (1,421 hect. ; 4 kil. de Rouen). — (7 kil.) *Canteleu* ; beau panorama ; beau château construit par Mansart. — (20 kil.) La Bouille (R. 494 ; bateaux à vapeur). — On peut descendre la Seine jusqu'à la Bouille, gagner la station de la Londe par la forêt de ce nom, se rendre à Elbeuf par le chemin de fer de S[illegible]

Digitized by Google

quigny à Rouen (R. 499), et revenir d'Elbeuf à Rouen par le chemin de fer ou par le bateau à vapeur.]

De Rouen au Havre, par la Seine, R. 495 ; — à Évreux, par Louviers, R. 498 ; — à Serquigny, R. 499 ; — à Dieppe, R 505, *B* ; — à Gisors, R. 509 ; — à Beauvais, par Gournay, R. 510 ; — à Amiens, R. 511 ; — à Saint-Valery-en-Caux, R. 515 ; — à Fécamp et à Yport, R. 515.

DE ROUEN AU HAVRE

88 kil. Trajet en 2 h. 55 min., 2 h. 45 min. et 1 h. 55 min. 1re cl., 11 fr. 35 c.; 2e cl., 8 fr. 55 c.; 3e cl., 6 fr. 25 c.

Au sortir de la gare de la rue Verte, *tunnel* de 1.134 mèt., percé sous les faubourgs Bouvreuil et Cauchoise et sous le cimetière Saint-Gervais. — A g., belle vue.

145 kil. *Maromme*, 2,861 h.; nombreuses usines.

149 kil. *Malaunay*.

A Dieppe, R. 505, *B*.

Viaduc long de 70 mèt., haut de 29 mèt. (jolies vues), sur la vallée du Cailly. — A dr., embranch. de Dieppe (R. 505, *B*). *Tunnel de Notre-Dame-des-Champs*, long de 2,200 mèt. — Jolie *vallée de l'Austreberthe*. — *Viaduc de Barentin*, long de 500 mèt., haut de 53 mèt. (27 arches).

157 kil. *Barentin ; église* romane ; filatures de lin, tissage de coton.

159 kil. *Pavilly*, 2,822 h.; dans l'*église*, ancien tombeau, etc.; château du XIIIe s.; à 2 kil., promenade de la *Salle-Verte*. — Tunnel de *Flamanville* (165 mèt.).

170 kil. *Motteville ; cha* du XVIe s.; portail curieux s.) de l'église.

A Saint-Valery-en-Caux, R. 5

178 kil. **Yvetot**, 8,282 Dans l'*église*, *chaire* scu — A 6 kil., *chêne d'Allo* (mon. hist.), entièrement et renfermant deux *cha* superposées, 800 à 900 ans d tence; *église* d'Allouville, 1

A Saint-Valery-en-Caux, R. 5 à Caudebec, R. 514.

A dr., *château d'Oisel ;* loin, à g., clocher de *Valli ville* (mon. hist., XVIe s.).

189 kil. *Alvimare*.

197 kil. *Bolbec-Nointot*. kil., **Bolbec**, 10,201 h. Jolies taines; dans la cour des Fr belle croix du XVIe s. ; bi thèque. Fabr. de mouchoi

(*Corresp.* pour (11 kil.) **Lillebo** 4.815 h., dans une jolie vallée. couverte d'un *théâtre* antique hist.), d'un *balnéaire* romain, *maison gallo-romaine* et de nomt objets et débris antiques. — R d'un *château fort* bâti par Guil le Conquérant ; donjon du XIIIe *Église* (mon. hist.) des XVe et XVIe

Viaduc de Mirville (250 de long., 35 mèt. de haut. arches).

202 kil. *Beuzeville-Bréau*

A Fécamp et à Yport, R. 515 ; Étretat, R. 516, *C*.

A dr., embranchement de camp (R. 515). — 2.1 kil. *Sai Romain-de-Colbosc*.

222 kil. **Harfleur**, sur la zarde (charmante vallée). *Église* des XVe-XVIIe s. (m

Digitized by Google

[illegible]; beau clocher à jour [illegible] de 88 mèt.; portail latéral [illegible] de sculptures; pierres [illegible]laires (XIVe-XVIe s.). — *Hôtel de ville* du XVIe s. — *Maisons* [illegible] XVIe s. — *Château* du XVIIe s., [illegible] beau parc.

[illegible] pour (4 kil.) **Montivil-**[illegible] h.; *murailles* d'enceinte [illegible] ruine; *église* (mon. hist.) [illegible] et XVIe s., tour du XIIIe s., [illegible] d'albâtre peinte; *mai-*[illegible] XVIe s.; *cimetière* avec *cloître* [illegible] Renaissance; à 3 kil., *château de* [illegible] (XVIe s.).]

[illegible] laisse à dr. *Graville-Sain-*[illegible]*onorine;* ruines d'une *ab-*[illegible] (mon. hist.) du XIe s.; ma-[illegible]que vue sur la baie de la [illegible].

[illegible] kil. **Le Havre**, 86,825 h., [illegible] d'arr., sur la Manche, à [illegible]bouchure et sur la rive dr. [illegible] Seine, au pied du coteau [illegible]gouville; premier port de [illegible]merce français sur la Man-[illegible] à la ville principale se re-[illegible] celles d'*Ingouville*, *Gra-*[illegible] et *Sanvic*. D'Ingouville on [illegible]uvre le Havre entier, son [illegible], ses bassins, etc.; à g., la [illegible]; à dr., le cap de la Hève. [illegible]*glises : Notre-Dame* (1575-[illegible]), inachevée. — *Saint-Fran-*[illegible] (1553-1841). — *Sainte-Ma-*[illegible] en reconstruction. — *Saint-*[illegible]*olas* (1855-1858), style ro-[illegible], etc.

[illegible]*tel de ville*, récemment [illegible]struit, style de la Renais-[illegible]ce; appartements riche-[illegible]t décorés. — *Sous-préfec-*[illegible] moderne, style Louis XIII. [illegible]*alais de justice* (1758), qui doit être reconstruit sur le boulevard de Strasbourg. — *Grand théâtre; théâtre des Variétés; Ambigu havrais.* — Belle *caserne des douanes.* — *Douane* (1754). — Vaste *lycée.* — **Entrepôt des docks** (très-recommandés aux touristes).

Musée (1845). Devant la porte, *statues* de Bernardin de Saint-Pierre et de Casimir Delavigne; belle façade ornée de 4 statues allégoriques. A l'intérieur : rez-de-chaussée, statues par Gayrard (*Madeleine*) et Oudiné (*Psyché*); curiosités, collections d'histoire naturelle. Bel escalier conduisant au *salon de peinture;* peu de tableaux de maîtres (Huysmans, Rubens, Teniers, Murillo, etc.), dessins d'Yvon et quelques autres peintures modernes. — *Bibliothèque publique*, 30,000 vol. — *Galerie archéologique*, renfermant une collection de vases gallo-romains, une cheminée en bois du XVIe s., etc. Le musée est ouvert les dimanches, jeudis et jours de fête; tous les jours aux étrangers. La bibliothèque est ouverte les jours où le musée est fermé.

Port, composé d'un *avant-port* dont les quais ont 1,674 mèt. de développement, de 8 *bassins à flot* et de 12 *écluses*. — *Bassins : vieux bassin;* — *bassin du Commerce*, 5 hectares, 200 navires; — *bassin de la Barre*, dock flottant de MM. de Coninck; — *bassin de la Floride* (5 hect.), servant au déblayement du port; — *bassin*

Digitized by Google

de l'Eure (21 hect.), un des plus beaux du monde ; *forme sèche* de 147 mèt. sur 30 mèt. 25 c. ; — *bassin Dock*, docks-entrepôts couvrant 23 hect., pouvant recevoir 130,000 tonnes de marchandises ; — *bassin Vauban* (7 hect. 1/2) ; — *bassin de la Citadelle* (1871). — Une loi de 1870 a décrété l'agrandissement du port, au prix de 14 millions.

La mer reste *étale* dans le port du Havre pendant environ 3 heures.

De la **Jetée**, à l'extrémité O. du *Grand quai*, vue admirable sur la côte jusqu'au cap de la Hève à dr., sur la baie et les rives de la Seine en face et à g.

Phares : 1° feu fixe du 4e ordre, sur la jetée du N., portée 10 milles ; 2° feu fixe rouge, sur la jetée du S., portée 3 milles ; 3° phares du 1er ordre de la Hève et du Hoc.

Places principales : *Louis XVI, du Commerce, Louis-Philippe* (fontaine avec pyramide), *du Vieux-Marché*, *Richelieu*, *de l'Hôtel-de-Ville* (jardins publics, fontaines), etc.

Promenades : la *jetée, cours de la République, rue de Paris, boulevard de Strasbourg, square* de la place *Saint-Roch* (aquarium, 50 c. d'entrée), *le Perrey* (on nomme ainsi la plage qui va de la jetée à Sainte-Adresse, où sont les *établissements de bains de Frascati* et de *Sainte-Adresse*).

Les *forts de Sainte-Adresse* et de *Tourneville* et 3 batteries sur la plage protégent le port.

Industrie : Magnifiques usines pour la construction des bateaux à vapeur. Les principaux établissements sont : l'établissement de la *Société des chantiers et ateliers de l'Océan; forges havraises* (fonte des minerais de cuivre de toute nature, laminage des cuivres rouges et des cuivres jaunes, fonderie de clous, etc.); chantiers de construction maritime; corderies renommées; raffineries considérables; manufacture de tabac, 580 ouvriers, 2 millions de kilogr. par an; minoterie; boulangerie pour la marine; brasseries; verrerie (200,000 bouteilles par mois); fabrique de sulfate de quinine et de bichromate de potasse, une des plus considérables de France; filature de 14,500 broches, 570 métiers à tisser, etc.

Commerce : représentant le 1/4 environ du commerce de la France. Importation de coton, tabac, riz, café, sucre brut, cuivre, bois de placage et de teinture, cuirs, guano, etc. Exportation de tissus, pelleteries, horlogerie, bijouterie, confection, farines, vins, machines.

[Excursions. — 4 kil. *Sainte-Adresse* et *les phares* (omnibus toutes les quarts d'heure de la place Louis XVI : 50 c. et 40 c.; ce trajet, au moins jusqu'au delà du pavillon de la *reine Christine*, ne doit pas être fait à pied). Sainte-Adresse n'est qu'un faubourg du Havre, auquel le relie la rue d'Etretat; *villas*; chapelle de *Notre-Dame des Flots* (1859), pèlerinage; — à quelques minutes de la chapelle, *phares de la Hève*, composés de deux

Digitized by Google

tours quadrangulaires (20 mèt. de haut, portée 20 milles; du sommet, belle vue; pour en visiter l'intérieur, il faut une autorisation de l'ingénieur des ponts et chaussées). — 1 kil. *Sanvic*. — 5 kil., par le *bois de Ballotes*, *Rouelles* (église en partie des XIIe et XIVe s.).

9 kil. **Tancarville**, sur la rive dr. de la Seine, presque vis-à-vis de Quillebeuf, est dominé par les ruines imposantes de l'ancien **château** fort pour le visiter, s'adresser à l'hôtel du Havre, pourboire) de Tancarville, bâti sur une falaise haute de près de 50 mèt., affectant une forme triangulaire suivie par l'ensemble des courtines et des tours qui composaient la forteresse. L'entrée du château est flanquée de 2 tours hautes de 16 mèt. et reliées par une courtine de 4 mèt. Aux trois pointes de l'enceinte triangulaire se dressent trois tours principales entre lesquelles on remarque sept tours intermédiaires. Sur la pointe la plus aiguë de la falaise s'élève la *tour de l'Aigle*, haute de 21 mèt.; *tour du Lion* ou *du Roi*; à l'angle S.-O., *tour Coquesart* (XIIe s.); *tour carrée*, haute de 20 mèt., à l'angle S.; c'est la partie la plus ancienne. Sur la *Grande-Terrasse* (vue magnifique) s'élève le *château neuf*.

13 kil. *Gonfreville-l'Orcher*; église (partie du XIIe s.; *château* du XVIIe s. transformé en ferme.]

Du Havre à Rouen, par la Seine, R. 493; — à Étretat, R. 517; — à Honfleur, Trouville et Caen, R. 518.

ROUTE 494.

DE ROUEN AU HAVRE

PAR LA SEINE.

Service de bateaux à vapeur tous les jours; retour le lendemain. Départ du quai du Havre, en face de la Douane. Trajet en 5 ou 6 h. 1re cl., 5 fr.; 2e cl., 4 fr. Bateaux à vapeur spéciaux tous les jours pour la Bouille (90 c.). — *N. B.* Les heures de départ varient selon l'heure de la marée.

Au delà du confluent de la rivière de Cailly, à *g. le Petit-Quévilly* (*chapelle Saint-Julien*, mon. hist.), à dr. château et église de Canteleu (R. 493). — Rive dr.: *Croisset; Dieppedalle*.

Rive g. : *Grand-Quévilly*, à 1,200 mèt. de la rive (château). *Petit-Couronne*. — *Grand-Couronne*, 1,359 h., en deçà de la *forêt de Rouvray* (3,359 hect.).

Rive dr. : *Val-de-la-Haye* (monument élevé sur la plage en commémoration du transbordement des cendres de Napoléon Ier, en 1840). — *Hautot. Soquence*. — *Sahurs* (château).

Rive g. : *Moulineaux* (*église* du XIIIe s., mon. hist., boiseries; ruines du *château de Robert le Diable*). — (20 kil.) *La Bouille*; villas.

Rive g. : *Caumont* (carrières de pierres). — La Seine décrit un immense circuit pour entourer de trois côtés la *forêt de Mauny*.

Rive dr. : *Saint-Pierre de Manneville*. — *Quévillon*, sur la lisière O. de la *forêt de Roumare*.

Rive g. : *Bardouville*. — *Ambourville*. — *Berville*. — *Saint-Martin de Boscherville*, où l'on voit les restes magnifiques de l'abbaye de **Saint-Georges de Boscherville** (XIIe s.). L'*église* (mon. hist., 1050-1066) offre des absides circulaires et de cu-

Digitized by Google

rieuses sculptures et peintures murales des XIIe et XVIIe s. Près de l'église, ancienne *salle capitulaire* (mon. hist., XIIe s.) et bâtiments claustraux, bâtis sous Louis XIV.

A dr., *Duclair*, 1,825 h., près du confluent de l'Austreberthe. *Église* de la Renaissance (mon. hist.). — Nouvelle courbe du fleuve à g.; — *château du Lendin* sur une colline boisée (beaux points de vue).

A dr., **Jumièges**, ruines pittoresques de l'**abbaye de Jumièges** (mon. hist.) du VIIe s. (on ne peut les visiter que de 1 h. à 4 h.; l'entrée du parc est interdite); couloir voûte contenant une sorte de musée lapidaire : chapiteaux, sculptures, dalles tumulaires, colonnes, table de marbre noir du tombeau d'Agnès Sorel, statues des *Énervés*, fils de Clovis II; portail de l'église *Notre-Dame* encore debout, nef effondrée; débris du chœur, chapelle avec fresques du XVIIe s.; *église Saint-Pierre* (950), médaillons peints (XIIIe s.), chœur refait au XIVe s.; ouvertures romanes; restes de la *bibliothèque*. L'habitation moderne de M. le Pel Cointel (ex-propriétaire des ruines), style du XVIe s., renferme d'élégantes salles gothiques (caves et cryptes du XVIIe s.); *salle des gardes* de Charles VII. — *Église paroissiale* (mon. hist. du XIe ou XIIe s.).

A dr., *Yainville*. — *Le Trait*, ur la lisière d'une forêt.

A g., *Guerbaville-la-Meilleraye*. — *Notre-Dame de Bliquetuit* (château; église, XIe et XVIe s.). — *St-Nicolas-de-Bliquetuit*.

A dr., Caudebec, Villequier (R. 514).

A g., *Vatteville* (dans l'*église*, très-beaux vitraux et jolie tribune en pierre), *Vieux-Port*, et, à dr., *Norville* (église du XVe s.), *Saint-Maurice d'Ételan* (église du XVe s., beau château). — *Petit-Ville*.

A g., *Quillebœuf*, 1,372 h., petit port. — *Église* du XIe s. (mon. hist.). — Ancien château d'Henri IV. *Phare* sur le quai. Les navires qui descendent au Havre s'arrêtent à Quillebœuf; la *barre* de la Seine est très-forte sur ce point. Immense panorama.

Rive dr. : *Notre-Dame de Gravenchon*. — *Le Mesnil*. — Lillebonne (R. 493). — *Radicatel*. — Tancarville (R. 493).

Rive g. : *Berville-sur-Mer*. — Rocher et fanal du *Godin*. — *Roches à Gervais*. — Phare de *Fatouville*.

Rive g. : Honfleur (R. 500).

Rive dr. : le Havre (R. 493).

ROUTE 495.

DE VERNON A PACY-SUR-EURE

13 kil. — Route de voitures. — Chemin de fer en construction.

On croise le chemin de fer de Paris au Havre (R. 493). — Forêt de Bizy (1,500 hect.).

13 kil. *Pacy-sur-Eure*, 1,781 h.; *église* (mon. hist.) des XIIIe

Digitized by Google

et XIVe s.; édifice du XVIe s., rue des Moulins.

A Breux, R. 479 ; à Louviers, R. 497.

ROUTE 496.

DE PARIS A LOUVIERS

135 kil. Chemin de fer. Trajet en 3 h. 48 min. et 3 h. 20 min. 1re cl., 14 fr. 15 c.; 2e cl., 10 fr. 60 c.; 3e cl., 7 fr. 80 c.

107 kil. Saint-Pierre-du-Vauvray (R. 493). — 110 kil. *Le Vaudreuil.*

115 kil. **Louviers**, 11,360 h., ch.-l. d'arr., dans un vallon fer le, où l'Eure alimente de nombreuses usines. La *Ville Vieille* t bâtie en bois. — **Église No-Dame** (restaurée), bel édie gothique ; cinq nefs et eur du XIIIe s.; au S., magnique porche du XVe s.; intéeur : vitraux, tombeau, staes nombreuses, *groupe* de la *e au tombeau* composé avec débris de bas-reliefs du yen âge. — *Maison* du XIIe s. Usines ou filatures monumentales. — Jolies *promenades. Places Royale* et *du Neurg.* — *Industrie* considéra. Fabrication de draps, nouautés, flanelles écossaises. struction de machines.

Pacy-sur-Eure, R. 497; — à Rouen Évreux, R. 498.

ROUTE 497.

DE LOUVIERS A PACY-SUR-EURE

kil. Chemin de fer en construction.

5 kil. Acquigny (R. 498, *A*). — A dr. chemin de fer d'Évreux (R. 498). On franchit l'Eure.

9 kil. *Heudreville.* — 14 kil. *Croix-Saint-Leufroy.*

17 kil. *Auteuil.*

20 kil. *Chambray.* — 23 kil. *Cocherel.* — 27 kil. *Ménilles.*

29 kil. Pacy (R. 495).

ROUTE 498.

DE ROUEN A ÉVREUX

PAR LOUVIERS.

DE ROUEN A LOUVIERS

A. **Par Saint Pierre-du-Vauvray.**

41 kil. Chemin de fer. Trajet en 49 min. et 1 h. 38 min. 1re cl., 4 fr. 50 c.; 2e cl., 3 fr. 30 c.; 3e cl., 2 fr. 50 c.

33 kil. Saint-Pierre-du-Vauvray (R. 493, en sens inverse). De Saint-Pierre à Louviers, 8 kil. (R. 496).

B. **Par Elbeuf.**

39 kil. On va de Rouen à Elbeuf soit par la route de terre, soit par la Seine, soit le plus souvent par Oissel (chemin de fer ; trajet en 42 min. et 32 min.; 1re cl., 2 fr. 20 c.; 2e cl., 1 fr. 05 c.; 3e cl., 85 c.). Un chemin de fer direct passant par Grand'Couronne reliera prochainement les deux villes. Route de voitures et chemin de fer en construction d'Elbeuf à Louviers.

14 kil. Oissel (R. 493, en sens inverse). — D'Oissel à Elbeuf, 9 kil. (R. 499).

27 kil. (de Rouen) *Saint-Pierre-lès-Elbeuf* ou *de Liéroult.* — On entre dans le dép. de l'Eure; forêt de Pont-de-l'Arche.

Digitized by Google

31 kil. *Les Vallées.* — Forêt de Louviers (2 kil. 1/2).

39 kil. Louviers (R. 496).

DE LOUVIERS A ÉVREUX

27 kil. Chemin de fer. — Trajet en 1 h. 10 min. 1re cl., 3 fr. 30 c.; 2e cl., 2 fr. 45 c.; 3e cl., 1 fr. 80 c.

On remonte la vallée de l'Eure.

5 kil. *Acquigny* (dans l'église, belles boiseries et riches reliquaires; château du XVIe s.).

A Pacy-sur-Eure, R. 497.

A g. embranchement de Pacy. Vallée de l'Iton.

8 kil. *Amfreville.* — 10 kil. *Hondouville.* A dr., ligne (en construction) du Neubourg.

18 kil. *Hom-la-Vacherie.*

15 kil. *Brosville.* — 17 kil. *Saint-Germain-des-Angles.* — 21 kil. *Caër.* On franchit l'Iton.

24 kil. *Gravigny.*

27 kil. Évreux (R. 476).

ROUTE 499.

DE SERQUIGNY A ROUEN

69 kil. Chemin de fer. Trajet en 3 h. 12 min. et 2 h. 18 min. 1re cl., 8 fr. 50 c.; 2e cl., 6 fr. 35 c.; 3e cl., 4 fr. 65 c.

Viaduc sur la Charentonne. Vallée de la Rille. A dr. *Nassandres* (chapelle du XIe s.); à g., *château* (XVIIIe s.).

4 kil. *La Rivière-Thibouville.*

10 kil. *Brionne*, 3,550 h. Au 1/4 kil.) *Bec-Helloüin :* ruines d'une *abbaye* du XIe s., transformée en dépôt de remonte; *tour* (mon. hist.); dans l'*église*, tombe de saint Helloüin.

15 kil. *Pont-Authou.*

19 kil. *Glos-Montfort.* A (3 kil.) *Montfort-sur-Rille*, 546 h. : ruines d'un château fort du XIe s.; dans l'*église*, porte-châsse remarquable, beau retable du XVIIIe s., plusieurs statues.

De Glos-Montfort à Honfleur, par Pont-Audemer, R. 500, *B.*

Tunnel (840 mèt.). Forêt de Montfort (2,019 hect.).

25 kil. *Saint-Léger-Boissel.*

33 kil. *Bourgthéroulde*, 745 h. — *Forêt de la Londe* (2,197 hect.). — On entre dans la Seine-Inférieure.

40 kil. *La Londe.* — 3 souterrains; viaduc sur la Seine.

49 kil. **Elbeuf**, 22,848 h., sur la rive g. de la Seine, en face de *Saint-Aubin*, auquel la relie un pont suspendu (belle vue, péage 5 cent.). — *Églises :* **Saint-Étienne**, de la Renaissance; *verrières* des XVe-XVIe s. (mon. hist.); saint sépulcre, etc.; — **Saint-Jean** (XVIe et XVIIIe s.), portail de la Renaissance; *vitraux* (mon. hist.) du XVe s., bel autel. — Nouvelle *église Notre-Dame de l'Immaculée-Conception* (style du XIIIe s.). — *Hôtel de ville*, bibliothèque, tribunal de commerce, *buste* de Grandin. — *Muséum d'histoire naturelle; musée archéologique.* — *Cercle du Commerce* (1866). — Sur la *place Lemercier*, maison de la Renaissance. — *Industrie :* fabriques de drap, filatures, tein-

Digitized by Google

tureries, ateliers d'apprêts, etc., corderie, fonderie, scieries mécaniques. 24,000 ouvriers dans le rayon industriel dont la production est d'environ 90 millions par an.

Elbeuf est reliée à Rouen par un service de bateaux à vapeur.

A Evreux, par Louviers, R. 498.

56 kil. Tourville, et 13 kil. de Tourville à (69 k.) Rouen (R. 493).

ROUTE 500.

DE PARIS A HONFLEUR

A. Par Lisieux et Pont-l'Évêque.

235 kil. Chemin de fer. Trajet en 8 h. 20 min., 5 h. 50 min., 7 h. 25 min. et 6 h. 20 min. 1re cl., 23 fr. 70 c.; 2e cl., 21 fr. 50 c.; 3e cl., 15 fr. 75 c.

191 kil. Lisieux (R. 476). — A g., ligne de Cherbourg. Tunnel (1,000 mèt.). Vallée de la Touques.

201 kil. *Le Breuil-Blangy;* au Breuil, filature importante.

208 kil. **Pont-l'Évêque**, 2,911 h., ch.-l. d'arr. à la jonction de la Touques et de la Calonne. — *Église* (mon. hist., xve-xvie s.); pendentifs; verrières du xvie s.; bel autel moderne. — *Hôtel* du xviie s., ayant appartenu à Mlle de Montpensier.

A Trouville, R. 501.

Tunnel d'Hébertot. — 220 kil. *Quetteville-Beuzeville.*

235 kil. **Honfleur**, 9,061 h., près de l'embouchure et sur la rive g. de la Seine, presque en face du Havre, au pied d'une colline. — *Port*, 2 jetées de pierre, 3 bassins à flot; on a projeté récemment de construire un vaste bassin de retenue pour les chasses, et de prolonger les jetées. Exportation considérable de volailles, œufs, fruits et légumes pour l'Angleterre. — *Églises : Sainte-Catherine* (xve-xvie s.), bâtie en bois, maladroitement restaurée, enlaidie d'un péristyle grec. A l'intérieur : tableaux de Jordaens et de Zurbaran (?), vieilles statues, panneaux du xvie s., autel à retable du xviie s. — *Saint-Léonard*, xviie s.; portail et rose du xvie s.; tour du xviiie s. — *St-Étienne* (xve-xvie s.) sert d'entrepôt. — Pavillon de *la Lieutenance* (xvie s.). — *Maisons* du xvie s. — *Musée* (60 toiles). — Restes d'une *porte* et d'un *château fort* (xviie s.). — Promenades : *Cours d'Orléans* et *avenue de Caen.* — *Chantiers* de construction. — *Chapelle de Notre-Dame-de-Grâce*, au sommet de la *côte de Grâce* (admirable panorama), 20 min., pèlerinage.

A Cabourg, par Trouville, R. 503 ; — au Havre, R. 518.

B. Par Pont-Audemer.

DE PARIS A PONT-AUDEMER

1° PAR OISSEL ET GLOS-MONTFORT.

181 kil. Chemin de fer. Trajet en 5 h. 30 min. et 6 h. 25 min 1re cl., 22 fr 30 c.; 2e cl., 16 fr. 15 c.; 3e cl., 11 fr. 35 c.

126 kil. Oissel (R. 493).

39 kil. d'Oissel à (165 kil. de Paris) Glos-Montfort (R. 499). Vallée de la Rille.

Digitized by Google

168 kil. *Saint-Philbert.*

170 kil. *Appeville-Annebaut.*

172 kil. *Condé-sur-Rille.*

173 kil. *Corneville-sur-Rille.*

181 kil. **Pont-Audemer**, 6,124 h., sur la Rille, au pied de belles collines. — *Églises : Saint-Ouen*, chœur du XIe s., nef de la fin du XIVe s. et de la Renaissance; *vitraux* (mon. hist.); magnifique *baptistère;* bel autel, bas-reliefs, etc.; — *Saint-Germain*, XIe et XIIIe s.; — *de l'hospice* (XVe s.); — *Notre-Dame-du-Pré* (XIIe s.), propriété particulière. — *Hôtel de ville* renfermant la *Bibliothèque* publique (4,000 volumes; objets antiques). — *Bateaux à vapeur* pour le Havre tous les jours à la marée.

2° PAR SERQUIGNY.

179 kil. Chemin de fer. — Trajet en 3 h. et en 8 h. 5 min. 1re cl., 22 fr., 2e cl., 16 fr. 50 c.; 3e cl., 12 fr. 15 c.

149 kil. Serquigny (R. 476). — 14 kil. de Serquigny à Glos-Montfort (R. 499). — 16 kil. de Glos-Montfort à (179 kil.) Pont-Audemer (*V.* ci-dessus, 1°).

DE PONT-AUDEMER A HONFLEUR

24 kil. Route de voitures. Chemin de fer en construction.

On suit la rive g. de la Rille.

10 kil. *Saint-Maclou.* — 20 kil. *Fiquefleur*, sur la Seine. On entre dans le Calvados pour longer la rive g. de la Seine.

23 kil. *La Rivière-St-Sauveur.*

24 kil. Honfleur (*V.* ci-dessus, *A*).

ROUTE 501.

DE PARIS A TROUVILLE.

220 kil. Chemin de fer. Trajet en 5 h. 55 min., en 6 h., en 7 h. et en 8 h. 5 min. 1re cl., 27 fr. 10 c.; 2e cl., 20 fr. 40 c.; 3e cl., 14 fr. 90 c.

208 kil. Pont-l'Évêque (R. *A*). — A dr., ligne d'Honfleur. Pont sur la Calonne.

217 kil. *Touques*, petit port à l'embouchure de la Touques. *Églises : Saint-Pierre* (mon. hist., XIe et XVIIe s.), restaurée; — *Saint-Thomas*, XIIe et XVe s.; — *Château de Méautrin*, XVe et XVIIe s. — A (1 kil. 1/2) *Bonneville-sur-Touques*, ruines du château de Guillaume le Conquérant.

220 kil. **Trouville**, 5,761 h., à l'embouchure de la Touques, dans la Manche, en face d'Honfleur, vaste plaine de sable, au pied d'une colline couverte de villas élégantes de tous les styles. — *Casino*, ouvert du 10 juin au 15 octobre, de 8 h. du matin à 11 h. du soir, très-fréquenté, parfaitement installé; salons de lecture, de jeu, de danse, et de gymnastique pour les enfants. *grand salon* (magnifique décoration) servant de salle de spectacle. — Bains de mer (ouverts le 1er juin) sur une *plage* magnifique (belle vue). — A l'*église Notre-Dame-des-Victoires*, riche maître-autel composé de marbres antiques. — *Chalet Cordier* (situation ravissante, mi-côte); *villas : Bagatelle*, de Mme *Jollois*, *château de Mme Montebello* (style Louis XIII),

Digitized by Google

Maison normande, villa Amélie, etc.; *hôtel des Roches-Noires.*

Un pont sur la Touques relie Trouville à **Deauville**, charmant petit port, rival de Trouville. — *Établissement* de bains; *bassin* à flot; *casino*; *hippodrome*; belle plage; *villas* magnifiques; *temple* protestant; *église* moderne, ornée de fresques.

Excursions : — à (3 kil.) Touques (*V. ci-dessus*); — à (3 kil.) *Hennequeville*; belles vues; galeries souterraines des *carrières Cresmiers*; — au (1,200 mèt. N.) *château d'Agueusseau*, du temps de Louis XIII; — dans la *forêt de Touques* (28 à 29 kil. de tour); — à (8 kil.) *Saint-Gatien*; — à (15 kil.) *Saint-Benoît-d'Hébertot* et — à (16 kil.) *Saint-André-d'Hébertot*; église romane et du XVIe s.; *château* de l'époque de Louis XIII; *colonne* érigée à Vauquelin; — aux (5 kil.) ruines du *château de Launay* et du prieuré de *Saint-Arnoult* (église du XIe et du XVe s.); — à (7 kil.) *Tourgéville*; *église* des XIIe-XVIe s.; *château de Glatigny*, des XVIe-XVIIe s.; — à (6 kil.) **Villerville**, sur une falaise coupée à pic; petit *établissement de bains de mer*; *banc de huîtres*, couvert de moules.]

De Trouville à Villers, à Beuzeval et à Cabourg, R. 502; — à Honfleur, R. 503; — au Havre, R. 518.

ROUTE 502.

DE PARIS A VILLERS-SUR-MER A BEUZEVAL ET A CABOURG

220 kil. Trouville (R. 501).

DE TROUVILLE A VILLERS A BEUZEVAL ET A CABOURG

4 kil. de Trouville à Villers-sur Mer. Voit. de corresp.: 1 fr. 50 c. et 1 fr. 25 c. — 17 kil. de Trouville à Beuzeval. Voit. de corresp. : 2 fr. 50 c. et 3 fr. — 19 kil. de Trouville à Cabourg. Voit. de corresp. : 3 fr. et 2 fr. 50 c.

Pont sur la Touques.

224 kil. *Bénerville* (de l'église, XIe s., vue magnifique).

228 kil. **Villers-sur-Mer**, à l'extrémité d'une large vallée; charmante situation, belle plage. — *Église* du XIIIe s. et moderne; tour romane avec flèche du XVIe s.; bon tableau. — *Château* du style Louis XIII; beau parc. — *Bains de mer* très-fréquentés; *casino*; *villas*. Vue magnifique jusqu'au cap de la Hève.

237 kil. **Beuzeval**, sur le versant et au pied d'une colline boisée (plage charmante; église du XIIe s.; temple protestant; maison hospitalière), ne forme avec **Houlgate** [plage de sable fin; établissement hydrothérapique; habitations de MM. Lecesne (*le Manoir*) et Moreau] qu'une seule et même localité. Sur la colline, *château*, *phare*, et *colonne* commémorative (1861) du départ de Guillaume le Conquérant pour l'Angleterre.

[Excursions : — au (5 kil.) *Désert* et aux *falaises des Vaches-Noires*; — à (4 kil.) *Trousseauville* (ruines d'une église du XIIe au XVIIIe s.); — à (6 kil.) *Granques* (église des XIe, XVe et XVIe s.; château du XVIIIe s.); — à (7 kil.) la *Croix d'Heuland* (XVIe s.).]

238 kil. **Dives**, 854 h., à l'embouchure de la Dives dans la Manche, à l'extrémité de la *vallée d'Auge*. — **Église** (mon. hist.), XIVe-XVe s.; *tour* et *porte*

Digitized by Google

remarquables; vitraux anciens; sculptures; liste des guerriers qui accompagnèrent Guillaume le Conquérant en Angleterre, etc. — *Maisons* des XVIe et XVIIe s. — Dans l'*hôtellerie de Guillaume le Conquérant* (en partie du XVIe s.), chambre de Mme de Sévigné, collection de coquillages et de fossiles. — *Hallès* en bois (XIVe-XVIe s.).

Pont sur la Dives.

239 kil. **Cabourg**, 718 h., sur la mer, près de l'embouchure de la Dives. — Avenues éclairées au gaz; *casino*, magnifique *terrasse* (belle vue) conduisant à la plage. Bains chauds d'eau de mer et d'eau douce. — *Église* bâtie en 1848 dans le style ogival du XVe s.; fonts baptismaux du XIIe s. — *Établissement de bains de mer*. — Villas.

A Honfleur, par Trouville, R. 503.

ROUTE 503.

D'HONFLEUR A CABOURG

PAR TROUVILLE.

35 kil. Route de voitures. Serv. de corresp. de Trouville à Cabourg (*V.* R. 502).

3 kil. *Vasouy* (château, belle vue). — 5 kil. *Pennedepie*.

8 kil. *Criquebœuf* (*église* pittoresque, mon. hist. du XIIe s., couverte de lierre).

10 kil. Villerville. — 12 kil. Hennequeville. — 16 kil. Trouville (R. 501).

24 kil. Villers-sur-Mer. — 35 Cabourg (R. 502).

ROUTE 504.

DE PARIS AUX BAINS DE MER DE LA CÔTE DE CAEN

239 kil. Caen (R. 476). — Un chemin de fer récemment concédé relie la cette ville aux bains de mer de la côte caennaise.

DE CAEN A LION-SUR-MER

15 kil. Route de voitures. Serv. de corresp. : 2 fr. et 1 fr. 75 c.

4 kil. *Lebisey*. — 7 kil. *Biéville* (dans le cimetière, tombe de M. Savary). — 8 kil. *Beuville* (église du XIe s.).

13 kil. *Hermanville* (église des XIe, XIIe, XIIIe et XVe s.).

15 kil. **Lion-sur-Mer**, 1,003 h., sur le bord de la mer. — *Église* avec tour du XIe s. — *Château* du XVIe s. — *Établissement de bains* très-fréquenté et *casino*. — Belle *plage*.

DE CAEN A LUC-SUR-MER

18 kil. Route de voitures. Serv. de corresp. : 2 fr. 25 c. et 2 fr.

4 kil. 1/2. *Éprón*. — 8 kil. *Mathieu* (*église* du XIIe s., mon. hist.).

14 kil. *Douvres*, 1,966 h.; belle tour de l'*église* (XIIe s.).

16 kil. *Notre-Dame de la Délivrande; chapelle* (1050) récemment reconstruite; statue de la Vierge, pèlerinage.

18 kil. **Luc-sur-Mer**, 1,563 h. — *Église* du XIIe s.; tour couronnée par une plate-forme crénelée du XVIe s. — *Établissement de bains*. — Riche *villa*. — C'est à Luc que commencent les *rochers du Calvados*.

Digitized by Google

DE CAEN A COURSEULLES

PAR SAINT-AUBIN ET BERNIÈRES.

25 kil. Route de voitures. Serv. de corresp. : 2 fr. 25 c. et 2 fr.

16 kil. La Délivrande (*V.* ci-dessus). — A dr., route de Luc.

18 kil. 1/2. *Langrune; église* (mon. hist.) du XIIIe s.; *établissement de bains de mer.*

20 kil. *Saint-Aubin;* petit établissement de bains.

22 kil. *Bernières; église* (porche remarquable) précédée d'une tour du XIIIe s.; bains de mer.

25 kil. **Courseulles**, 1,779 h., à l'embouchure de la Seulles; petit port; 105 parcs d'huîtres; *château* (XVIIe s.); *établissement de bains de mer.*

[Excursions : — à (8 kil.) *Fontaine-Henri* (château des XVe et XVIe s.); — à (10 kil.) *Lasson* (château de la Renaissance); — à (9 kil.) *Creully*, 905 h. (église avec caveau sépulcral; château fort des XVe et XVIe s.; halle du XVIIe s.; *château de Creullet*, des XIVe-XVIe s.); à 2 kil. 1/2, ruines du *prieuré de Saint-Gabriel* (XIe s.).]

ROUTE 505.

DE PARIS A DIEPPE

A. Par Rouen.

201 kil. Chemin de fer. Trajet en 6 h. 25 min., 4 h. 45 min. et 5 h. 55 min. 1re cl., 24 fr. 75 c.; 2e cl., 18 fr. 55 c.; 3e cl., 13 fr. 60 c.

149 kil. Malaunay (R. 493). — Ag., ligne du Havre.

155 kil. *Monville.* — 161 kil. *Clères*, 765 h.; château.

De Clères à Buchy, R. 512.

On traverse la vallée de la Clères sur un grand remblai. — Tranchée de 2,400 mèt. A dr., embranchement qui va rejoindre la ligne de Rouen à Amiens (R. 511).

171 kil. *Saint-Victor-l'Abbaye;* belle *salle capitulaire*, XIIIe s.; à l'extérieur de l'*église*, dans une niche, *statue* (mon. hist., XIIIe ou XIVe s.) de Guillaume le Conquérant.

175 kil. *Auffay*, sur la Scie. *Église* (mon. hist.) du XIe au XVIIIe s.; 5 belles roses dans la chapelle de la Vierge (XIVe s.), vitraux anciens, horloge du XVIIe s.

184 kil. *Longueville; église* des XIe et XVIe s. (curieux pavage).

194 kil. *Saint-Aubin-sur-Scie; château de Miromesnil*, du temps de Louis XIII; portail de l'*église* (jolie rose). — Ponts sur la Scie. — *Tunnel d'Appeville*, long de 1,643 mèt.

201 kil. **Dieppe**, 20,160 h., ch.-l. d'arr., sur la Manche, à l'embouchure de la rivière d'Arques, entre 2 lignes de falaises élevées. Les eaux du port la divisent en 2 parties : à l'O., Dieppe proprement dit; à l'E., le faubourg du *Pollet*. Au S.-O. se voit, en outre, le *faubourg de la Barre*.

Dieppe, rebâtie entièrement après le bombardement de 1694, est une ville neuve. Les rues sont larges, bordées de maisons en briques d'un aspect animé pendant la saison des bains. — *Églises :* **Saint-Jacques** (mon. hist. du XIe au XVIe s.); char-

Digitized by Google

mante galerie du XIVe s.; magnifique rosace; beau portail, tour carrée du XVIe s.; belles balustrades du chœur et de la *chapelle du Saint-Sépulcre;* sculptures et verrières modernes de la *chapelle de la Vierge;* curieuse peinture murale dans la *chapelle Saint-Nicolas;* stalles, buffet de l'orgue (1675); chaire (1670); 40 stalles de chêne, style du XVe s. (1855); dans la sacristie, retable en pierre de la Renaissance et oratoire d'Ango; escalier du *trésor* en chêne sculpté; — *Saint-Remy* (mon. hist. de 1522-1640), restaurée en 1863; vitraux modernes, deux mausolées dans la chapelle de la Vierge (XVIe s.); orgues de 1737; sculptures de la Renaissance; remarquable trésor surmonté de 9 statues. — *Temple protestant; église anglaise épiscopale.* — **Château** du XVe s. (mon. hist.), avec tourelles et pont-levis, auj. caserne, et près duquel se trouve un souterrain du XVIe s. — *Porte d'Ouest,* débris des remparts. — *Hôtel de ville; bibliothèque,* 8,000 vol.; *musée* (objets antiques, collection d'oiseaux rares, tableaux provenant de la collection Campana). — *Palais de justice* (1583). — Bel *hospice-hôpital.* — *Théâtre.* — *Hôtel de la ville d'Anvers* (1697). — *Statue de Duquesne,* par Dantan aîné. — *Jardin anglais.* — *Cours Bourbon.*

Casino et **établissement de bains de mer,** en fer et en verre (style du Palais de Cristal), avec trois pavillons au centre et aux extrémités, salles de lecture, de bal et de jeux. Plage de galet. — *Établissement de bains chauds* d'eau de mer et d'eau douce.

Port, le plus sûr de la Manche, 9 mèt. d'eau dans les grandes marées, pouvant recevoir des navires de 1,200 tonneaux et contenant 200 bâtiments de 60 à 600 tonneaux et autant de bateaux pêcheurs. Deux *bassins à flot,* un *bassin de retenue.* Les *jetées* sont belles et forment une promenade d'où la vue est magnifique.

Industries principales : dentellerie, ivoirerie, osserie, horlogerie, corderie, tonnellerie. — **Manufacture de tabac** qui occupe 1,100 personnes. — Pêche de la morue, du hareng, du maquereau et du merlan. — *Parcs* aux huîtres.

[Excursions : (15 min.) sur les *falaises de Caude-Côte* (51 mèt.); — (4 kil.) *Pourville* (établissement de bains); — (6 kil.) *Varengeville,* charmant village, belles vues; restes du *manoir* d'Ango; *église* (mon. hist.) des XIe, XIIIe et XVIe s.; — (10 kil.) le *phare d'Ailly* (portée, 50 kil.); — (1 kil. 1/2 du phare) *Sainte-Marguerite,* à l'embouchure de la Saâne : église des XIe et XVIe s.; ruines d'une villa romaine (magnifique mosaïque, mon. hist.) : *château de la Tour;* — (3 kil.) *Appeville* (tunnel de la Scie); — (8 kil.) *Offranville,* 1,651 h.; château; — (30 min. à pied) *le Pollet,* faubourg des pêcheurs; établissement de bains au *Puits;* — (4 kil.) la *Cité de Limes,* long rempart regardé comme un camp romain; — (6 kil.) Arques (*V.* ci-dessous, *B*).

A Abbeville; par Eu, R 521

Digitized by Google

B. Par Gisors, Forges-les-Eaux et Neufchâtel.

168 kil. Chemin de fer en exploitation de Paris à Neufchâtel. Trajet en 4 h. 25 min. et 4 h. 45 min.: 1re cl., 16 fr. 50 c.; 2e cl., 12 fr. 35 c.; 3e cl., 9 fr. 05 c. Chemin de fer en constr. de Neufchâtel à Dieppe.

29 kil. Pontoise (R. 523). — 2 ponts sur la Viosne; tunnel (155 mèt.). — 35 kil. *Boissy-l'Aillerie*. — 40 kil. *Ws-Marines*. — 48 kil. *Chars*.

[Un chemin de fer (trajet en 31 min.: 1re cl., 1 fr. 85 c.; 2e cl., 1 fr. 45 c.; 3e cl., 95 c.) relie Chars à (15 kil.) Magny (R. 493), par (5 kil.) *Boucouvillers* et (9 kil.) *Nucourt*.]

Tunnel. On entre dans le dép. de l'Oise. On s'élève par des rampes de 1 cent. et de 9 millim. par mèt. — 55 kil. *Liancourt-Saint-Pierre*. — Pente de 1 cent. par mèt.

61 kil. *Chaumont-en-Vexin*, 1,269 h.; *maison* du XVIe s. — On dépasse *Trie-Château* (château ruiné; *église* des XIIe, XIIIe et XVe s., *portail* (mon. hist.); *maison commune* du XIIe s.). — On entre dans le dép. de l'Eure où l'on franchit la Troësne.

69 kil. **Gisors**, 3,834 h., sur l'Epte, la Troesne et le Réveillon. — **Église** (mon. hist.) de plusieurs époques depuis le XIIIe s.; portails latéraux, belles sculptures, celui du N. date de la Renaissance. A l'intérieur: restes de sculptures de Jean Goujon (?), piliers curieux, beau vitraux; *arbre de Jessé* sculpté en pierre, haut de 15 mèt. — Ruines d'un *château fort*, donjon (XIIe s.), *tour de Saint-Thomas de Cantorbéry*, *tour du Prisonnier* (curieuses sculptures). — *Hôtel de ville*. — *Maison* de la Renaissance. — *Porte* romane de l'ancienne maladrerie. — *Hospice-hôpital* (1860); peintures murales et vitraux de la *chapelle*. — *Statue* en marbre du général de Blanmont. — *Bibliothèque* (5,000 vol.) et *musée* (objets gallo-romains, médailles, collections d'histoire naturelle et de conchyliologie). — Filature de coton, tissage, blanchissage, etc. .

A Vernon, R. 506; à Gaillon, par les Andelys, R. 507; à Beauvais, R. 508 à Pont-de-l'Arche et à Rouen, R. 509

On entre dans l'Oise.

73 kil. *Eragny*. — 77 kil. *Sérifontaine*. — Rentrant dans l'Eure, on franchit l'Epte. — 81 kil. *Amécourt-Talmontiers* — On passe dans la Seine-Inférieure.

86 kil. *Neufmarché*. — On croise l'Epte pour rentrer dans l'Oise. Vallée de *Bray* (70 kil. de long. sur 15 à 16 kil.). Pont sur l'Epte. Pénétrant dans la Seine-Inférieure, on rejoint le chemin de fer de Beauvais (R. 510).

94 kil. **Gournay**, 3,438 h. — *Église Saint-Hildevert* (mon. hist., XIIe s.), portail, peintures, retable, stalles du chœur. — *Fontaine* sur la place du Marché. — *Halle au beurre*. — *Maisons* de la Renaissance. A 1 kil., *fontaine* minérale *de Jouvence*.

A Beauvais et à Rouen, R. 510.

Pont sur l'Epte. — 101 kil.

Digitized by Google

Gancourt-St-Étienne. — Pente de 1 cent. par mèt.

109 kil. *Saumont-la-Poterie.* — On croise l'Epte.

116 kil. **Forges-les-Eaux**, 1,639 h. — *Établissement de bains. Eaux minérales* froides (7°), ferrugineuses, gazeuses, employées en boisson, bains, douches. — Promenades dans la vallée de l'Andelle et la forêt de Bray.

[Excursions : — à (45 min.) *la Ferté*; — à (50 min.) *Saint-Samson* (église des XIIIe et XVIe s.); — à (9 kil.) *Argueil*, 428 h. (beau château), — à (11 kil. 1/2) *Sigy* (beau *chœur* de l'église, mon. hist.); — à (4 kil.) *Riberpré*; — au (8 kil.) *château du Héron.*]

A Amiens et à Rouen, R. 511.

Pente de 1 cent. par mèt. jusqu'au point de raccordement de la ligne d'Amiens à Rouen.

119 kil. Serqueux (R. 511). — A dr., ligne d'Amiens. Vallée de Bray. Pente de 1 centimètre par mètre.

128 kil. *Nesle-Saint-Saire.*

134 kil. **Neufchâtel-en-Bray**, 3,641 h., ch.-l. d'arr., sur la Béthune. — *Église* (mon. hist., XIIe-XVIe s.); élégant portail du XVe s., chœur du XIIIe s.; verrières; reliques de sainte Clotilde; groupe de la *Mise au tombeau;* boiseries du chœur. — *Bibliothèque*, 8,100 vol.; *musée* d'antiquités. — *Commerce* de fromages renommés.

141 kil. *Bures; église* (mon. hist.) des XIIIe et XVe s.; clocher du XIIe s.; flèche de 60 mèt.; maison (XVe et XVIe s.) dite du *capitaine Desmarets.*

148 kil. *Saint-Vaast d'Équiqueville.* — Ponts sur la Béthune et la Varenne.

160 kil. **Arques**, v. célèbre par la victoire d'Henri IV sur les ligueurs; près du confluent de l'Eaulne et de la Béthune. — *Église* du XVIe s. (mon. hist.); jubé et chœur très-beaux. — *Maisons* du XVIe s. — **Château** en ruine, XIe-XVIe s. Les bâtiments en avant-corps ont été construits par François Ier. *Donjon* en grande partie du XIe s. (de la plate-forme, vue magnifique). — Jolies promenades dans la *forêt d'Arques* (985 hect.).

On rejoint la ligne de Paris à Dieppe par Rouen (*V.* ci-dessus, *A*).

168 kil. Dieppe (*V.* ci-dessus).

ROUTE 506.

DE GISORS A VERNON

40 kil. Chemin de fer. Trajet en 1 h. 35 min. 1re cl., 5 fr. 15 c.; 2e cl., 3 fr. 90 c.; 3e cl., 2 fr. 85 c.

Vallée de l'Epte.

3 kil. *Inval.* 2 ponts sur la rivière. — 8 kil. *Dangu;* château du XVIIe s. avec parc; haras de M. de la Grange.

A Gaillon, par les Andelys, R. 507.

11 kil. *Guerny.* — 12 kil. *Bordeaux-Saint-Clair.* — 15 kil. *Berthenonville.* — Pont sur l'Epte; on entre dans le dép. de Seine-et-Oise.

18 kil. *Aveny-Montreuil.* — On rentre dans l'Eure par un quatrième pont sur l'Epte. — 21 kil. *Bray-sur-Écos*, station reliée

Digitized by Google

par un embranchement à l'usine à zinc de *Bray*.

23 kil. *Fourges*. — 27 kil. *Gasny*. — 29 kil. *Sainte-Geneviève-lès-Gasny*.

32 kil. *Giverny*.

37 kil. Vernonnet (R. 493).

40 kil. Vernon (R. 493).

ROUTE 507.

DE GISORS A GAILLON

PAR LES ANDELYS.

40 kil. Chemin de fer de Gisors à Dangu (8 kil.). Trajet en 25 min., 15 min. et 19 min. 1re cl., 1 fr. 20 c.; 2e cl., 95 c.; 3e cl., 75 c. — Route de voit. de Dangu à Gaillon (32 kil.).

8 kil. Dangu (R. 506). — 12 kil. *Vesly*. — 15 kil. *Les Thilliers-en-Vexin*. — 20 kil. *Mouflaines*. — 22 kil. *Travailles*.

26 kil. *Harquency*.

30 kil. **Le Grand-Andely**, à 1 kil. du Petit-Andely avec lequel il forme un ch.-l. d'arr. de 5,379 h. — Au Grand-Andely : — **église** de plusieurs époques (mon. hist.); belles *verrières* de la Renaissance; magnifique rosace du N., XIIIe s.; *bénitier* du XVe s.; *tombeau* du XVIIe s.; beau *groupe de la mise au tombeau;* autels remarquables; retable de la chapelle de la Vierge, *Jésus parmi les docteurs*, attribué à Lesueur; curieuses stalles sculptées (XVe s.); boiseries du XVe s., dans le chœur; buffet d'orgues du XVIIe s.; 2 tableaux de Quentin Varin, maître du Poussin; dans la sacristie (fin du XIIe s.), magnifique chasuble du XVIe s.; — *chapelle Sainte-Clotilde*, près de Notre-Dame (riche cul-de-lampe de la fin de la Renaissance); à côté, fontaine miraculeuse; — *hôtel du Grand-Cerf* (XVIe s.), à façade en bois couverte de sculptures (tapisseries anciennes de Beauvais; meubles anciens); — à l'*hôtel de ville*, magnifique tableau de Nicolas Poussin; — *statue* de Nicolas Poussin (1851), né aux Andelys. — Au **Petit-Andely**, on remarque plusieurs *maisons* anciennes. La magnifique **église Saint-Sauveur** (mon. hist. du XIIIe s.) est surmontée d'un clocher très-élevé. A l'intérieur : chapiteaux sculptés; magnifique autel provenant de l'abbaye de Mortemer; très-beau tableau attribué à Philippe de Champaigne; autel en bois doré; anciennes verrières; chaire en bois sculpté, etc. — Ruines imposantes de la forteresse de **Château-Gaillard** (mon. hist.), fondée par Richard Cœur de lion et démantelée en 1603 par Henri IV. Des 3 enceintes composant autrefois la forteresse, il ne reste que quelques pans de murailles épaisses de 5 mèt. et un donjon dont les murs ont 4 mèt. d'épaisseur. De la plate-forme, vue magnifique. Grottes taillées dans le roc des fossés de la première enceinte.

Au delà des Andelys, on traverse *Vezillon*, *Bouafles*, puis, après avoir franchi la Seine à *Courcelles*, on croise le chemin de fer de Rouen.

40 kil. Gaillon (R. 493).

Digitized by Google

ROUTE 508.

DE GISORS A BEAUVAIS

32 kil. Route de voitures.

3 kil. Trie-Château (R. 505, *B*).
16 kil. *La Houssoye.*
20 kil. *Auneuil*, 1,124 h., tour du XIe s.).
23 kil. *Saint-Léger.*
32 kil. Beauvais (R. 524).

ROUTE 509.

DE GISORS A PONT-DE-L'ARCHE ET A ROUEN

DE GISORS A PONT-DE-L'ARCHE

52 kil. Chemin de fer. Trajet en 2 h. 18 min., 1 h. 56 min., 2 h. 14 min. et 2 h. 38 min. — 1re cl., 6 fr. 65 c.; 2e cl., 5 fr.; 3e cl., 3 fr. 60 c.

Vallée de l'Epte. A g., *château de Vaux*, puis embranchement de Gisors à Vernon (R. 506). Vallée de la Levrière baignant le coteau sur lequel est bâti *Neaufles-Saint-Martin* (restes d'un château du XIIe s.; *tour*, mon. hist.).

6 kil. *Bézu-Saint-Éloi.*
7 kil. *Bernouville.*
14 kil. *Étrépagny*, 1,680 h.; sucrerie. — 18 kil. *Le Thil.*
22 kil. *Saussaye-la-Vache*, v. qu'un embranchement en construction fera communiquer avec les Andelys (11 kil.; R. 507), desservis provisoirement par des voit. de corresp. — On atteint le point culminant du Vexin (128 mèt.).
27 kil. *Lisors;* ruines du château et de l'abbaye de *Mortemer*, XIIe et XIIIe s.
30 kil. *Ménesqueville.*
34 kil. *Charleval*, d'où doit partir un embranchement qui reliera la ligne de Gisors à Pont-de-l'Arche à celle de Rouen à Amiens, par *Perriers-sur-Andelle*, *Perruel* et Vascœuil (R. 510), v. desservis actuellement par des corresp.
36 kil. *Fleury-sur-Andelle*, 1,401 h.; tissages. — 38 kil. *Radepont; église* ogivale, retable, tombeau; château du XVIIIe s.; ruines de l'abbaye de *Fontaine-Guérard.*
42 kil. *Pont-Saint-Pierre.* — 45 kil. *Romilly*, relié par un embranchement à *Poses*, port sur la Seine. — 46 kil. *Pîtres.*
52 k. Pont-de-l'Arche (R. 493).

DE GISORS A ROUEN

62 kil. Chemin de fer de Gisors à Fleury-sur-Andelle. Trajet en 1 h. 36 min., 1 h. 19 min. et 1 h. 48 min.: 1re cl., 4 fr. 65 c.; 2e cl., 3 fr. 50 c.; 3e cl., 2 fr. 35 c. — Route de voitures de Fleury à Rouen.

38 kil. Fleury-sur-Andelle (*V.* ci-dessus). — Forêt de Lyons.
43 kil. *Bourg-Beaudoin.* — On entre dans la Seine-Inférieure.
51 kil. *La Forge-Feret.* — A g., sur la route des Andelys, *Boos*, 717 h.; magnifique *colombier* du XVe s.; dans l'*église*, XIIIe s., stalles de la Renaissance.
54 kil. *Saint-Pierre-de-Franqueville.*
56 kil. *Le Mesnil-Esnard.*
62 kil. Rouen (R. 493).

Digitized by Google

ROUTE 510.

DE ROUEN A BEAUVAIS

PAR GOURNAY.

79 kil. Route de voitures de Rouen à Gournay. — Chemin de fer de Gournay à Beauvais. Trajet en 1 h. et 1 h. 15 min. 1re cl., 2 fr. 30 c.; 2e cl., 1 fr. 85 c.; 3e cl., 1 fr. 40 c.

15 kil. *Épreville-Martainville;* beau *château de Martainville* (1485). — 21 kil. *Vascœuil* (sites délicieux). — Ponts sur le Héron et l'Andelle.

23 kil. *Croissy.* — On monte à travers bois.

26 kil. *La Haye-en-Lyons.*

32 kil. *La Feuillée.* — Forêt de Lyons; bois de Gournay.

50 kil. Gournay (R. 505, *B*). — A dr., ligne de Dieppe et Gournay à Paris; on entre dans le dép. de l'Oise.

57 kil. **Saint-Germer.** Ruines d'une ancienne *abbaye* de bénédictins fondée en 650. *Église abbatiale* (mon. hist.) du XIIe s., remaniée à diverses époques; pierres tombales des XIIIe et XIVe s. — *Sainte-Chapelle* (mon. hist.), du XIIIe s. (magnifique rose). — *Maison* en bois du XVIe s.

Vallée de Bray. — 63 kil. *La Chapelle-aux-Pots.*

72 kil. *Saint-Paul.*

79 kil. Beauvais (R. 524).

ROUTE 511.

D'AMIENS A ROUEN

117 kil. Chemin de fer. — Trajet en 3 h. 35 min., 4 h. 25 min. et 4 h. 1re cl., 14 fr. 40 c.; 2e cl., 10 fr. 80 c.; 3e cl., 7 fr. 90 c.

A dr., ligne de Boulogne. Vallée de la Selle.

8 kil. *Saleux.* — 12 kil. *Bacouel.* — *Forêt de Creuse.*

19 kil. *Namps-au-Val; église* de transition (mon. hist.). — Tunnel long de 400 mèt.

26 kil. *Famechon.*

30 kil. *Poix,* 1,322 h.; *église* du XVe s. (mon. hist.). — Beau viaduc sur la vallée de la Selle. On entre dans le dép. de l'Oise.

45 kil. *Fouilloy-Aumale.* Aumale (R. 519) est à 8 kil.

51 kil. *Abancourt.*

Au Tréport, R. 519.

57 kil. *Formerie,* 1,262 h. — On entre dans la Seine-Inférieure. Vallée de Bray.

65 kil. *Gaillefontaine* (ruines d'une forteresse et de l'abbaye de *Clairruissel,* XIe s.). — On franchit l'Epte. — 72 kil. *Serqueux-Forges-les-Eaux.*

A Paris et à Dieppe, R. 505, *B.*

81 kil. *Sommery.* Tunnel de 1,488 mèt.

90 kil. *Montérollier-Buchy.*

[*Corresp.* pour (5 kil.) *Buchy,* 754 h.; beaux vitraux dans l'église; *chœur,* mon. hist.]

De Buchy à Clères, R. 512.

A dr., ligne de Dieppe. — 101 kil. *Morgny.* — Pente de 11 millim. par mèt., sur une longueur de 16 kil., dans une pittoresque vallée.

113 kil. *Darnétal,* V. de 5,636 h., située sur le Robec et l'Aubette et dont on franchit une partie sur un viaduc en briques. — Fabr. de draps, filatures, indiennes imprimées. —

Digitized by Google

Église de Long-Paon (mon. hist., XVe s.), restaurée. — Clocher de *Carville*, XVe s.

117 kil. Rouen (R. 493).

ROUTE 512.

DE BUCHY A CLÈRES

21 kil. Chemin de fer. Trajet en 43 min. et 35 min.

A g., ligne d'Amiens à Rouen.

7 kil. *Critot.*

[*Corresp.* pour (7 kil.) *Saint-Saëns*, 2,393 h., sur la Varenne; église du XIIIe s., *verrières*, mon. hist. du XVe s.; *chapelle de N.-D. de Boulogne*, pèlerinage; forêt d'*Eawy*, 6,575 hect.]

11 kil. *Bosc-le-Hard.* — On rejoint la ligne de Rouen à Dieppe à 4 kil. de

21 kil. Clères (R. 505, *A*).

ROUTE 513.

DE PARIS A SAINT-VALERY-EN-CAUX

A. **Par Motteville.**

200 kil. Chemin de fer de Paris à Motteville. Trajet en 5 h. 31 min. par trains express et 6 h. 2 min. par trains omnibus. 1re cl., 20 fr. 95 c.; 2e cl., 15 fr. 70 c.; 3e cl., 11 fr. 45 c. — Route de voitures de Motteville à Saint-Valery. Voit. de corresp., 2 fr. 75 c. et 2 fr. 25 c.

170 kil. Motteville (R. 493). — 174 kil. *Grémonville.* — 178 kil. *Amfreville-les-Champs.*

182 kil. *Doudeville*, 3,314 h.; église des XIIIe et XVIe s., renfermant le cœur du maréchal de Villars.

188 k. *Anglesqueville-la-Bras-Long*; *église* en partie du XVIe s.; *château* en partie du XIIe s.

191 kil. *Sainte-Colombe.* — 193 kil. *Pleine-Séve.* — 195 kil. *Cailleville*; *clocher* (XIIe s.).

200 kil. **Saint-Valery-en-Caux**, 4,522 h., jolie petite ville entre 2 hautes falaises, dans un étroit vallon. — *Port*, entouré de maisons, armant pour la pêche de la morue, du hareng, du maquereau, etc. Deux *phares*, 3 mil. et 6 mil. de portée; *parcs* aux huîtres dans le *bassin de retenue.* — *Église* des XVe-XVIe s. restaurée; *chapelle de Notre-Dame-de-Bon-Port*, XVIe-XVIIe s.; ancien *couvent des Pénitents* (XVIe s.) servant d'hospice (cloître bien conservé). — *Établissement de bains de mer* avec terrasse d'où l'on descend à la plage, bordée d'un banc de galets. Chantiers de construction.

[Excursions : — à (15 min.) *Saint-Léger* (ruines d'une chapelle sur la falaise); — au (3 ou 4 kil.) *calvaire d'Ingouville* (belle vue); — au (1 h. 30 min. aller et retour) *bois d'Étennemare* (à l'extrémité N. du bois, ferme où l'on vend du lait); — à (4 kil.) *Manneville-ès-Plains.*

11 kil. **Veulettes**, sur la Manche (belle plage), au pied d'une falaise: *église* (mon. hist.) en partie du XIIe s.; *cavernes* dans le roc; *château* moderne; *établissement de bains de mer* avec casino; *butte du Catelier.*

9 kil. **Veules**, petit port d'échouage; *établissement de bains de mer*; *chalets* et *villas*; *église Saint-Martin*, XVIe s., *clocher* (mon. hist.) du XIIe s.; *chapelle du Val* (XIIIe s.); cressonnières renommées. — 11 kil. *Cany*, 1,869 h.; à 2 kil., *château* du XVIIIe s. et de 1859, tapisseries du XVe s. — 14 kil.

Digitized by Google

Bourg-Dun; église (mon. hist.), XIe, XIVe et XVIe s.; clocher du XIIIe s.]

B. Par Yvetot.

208 kil. Chemin de fer de Paris à Yvetot. — Trajet en 3 h. 44 min. par trains express et 6 h. 17 min. par trains omnibus. 1re cl., 21 fr. 90 c.; 2e cl., 16 fr. 40 c.; 3e cl., 12 fr. — Route de voitures d'Yvetot à Saint-Valery-en-Caux; départs : lundi, mercredi et samedi, à 4 h. du soir (de l'hôtel des *Victoires*, à Yvetot) : 2 fr. 50 c.

178 kil. Yvetot (R. 493).

179 kil. *Sainte-Marie-des-Champs.* — 181 kil. *Baons-le-Comte.* — 185 kil. *Étouteville.*

190 kil. Doudeville et (208 kil.) Saint-Valery (*V.* ci-dessus, *A*).

ROUTE 514.

D'YVETOT A CAUDEBEC

12 kil. Route de voitures. Serv. de corresp. : 70 c. et 50 c.

3 kil. *Auzeboscq* (*église*, mon. hist., reconstruite en partie au XVIIIe s.).

8 kil. *Maulévrier ;* ruines d'une forteresse près de la *forêt de Maulévrier* (1,276 hect.).

12 kil. **Caudebec**, 1,983 h., à l'entrée d'un joli vallon; quais ombragés, vue magnifique. — **Église** (mon. hist., XVe-XVIIe s.); *grand portail* (XVIe et XVIIe s.), chef-d'œuvre de délicatesse et de bon goût; portails latéraux du XVe s., clocher surmonté d'une *flèche* octogonale haute de 101 mèt.; clef de voûte dans la *chapelle de la Vierge;* saint-sépulcre; vitraux de plusieurs chapelles. 2 *maisons* du XIIIe s., rue de la Boucherie (nos 4 et 6).

[Excursions : — à (4 kil.) *Saint-Wandrille*, dans un vallon charmant. Ruines d'une **abbaye** (mon. hist.) des XIIe et XVe s.; restes de l'*église; cloître* des XIVe et XVe s., débris de sculptures et lavabo de la Renaissance; *réfectoire* (XIIe et XVe s.); *dortoir* (XIIe s.). *Église paroissiale*, romano-ogivale. *Chapelle Saint-Saturnin* (XIe s.; belle vue); — à (15 min.) la chapelle de *Notre-Dame-de-Barre-Y-Va*, pèlerinage; — à (25 min.) la *villa Roulleau*, et à (1 h.) **Villequier** (*église*, mon. hist. des XIIe et XVIe s.; *verrières*, mon. hist. du XVIe s., château.]

De Caudebec à Rouen et au Havre, par la Seine, R. 494.

ROUTE 515.

DE PARIS A FÉCAMP ET A YPORT

Chemin de fer de Paris à Fécamp. 222 kil. Trajet en 5 h. 20 min., 8 h. et 5 h. 35 min. 1re cl., 27 fr. 30 c.; 2e cl., 20 fr. 50 c.; 3e cl., 15 fr. 05 c. — Route de voitures de Fécamp à Yport. — *N. B.* Si l'on va directement de Paris à Yport, il faut descendre à la station des Ifs, reliée à Yport par une bonne route de voitures (8 kil. 200 mèt.).

203 kil. Beuzeville (R. 493).— 209 kil. *Grainville-Goderville.*

215 kil. *Les Ifs.*

Des Ifs à Étretat, R. 516, *A*.

222 kil. **Fécamp**, 13,016 h., sur la Manche et la rivière de Ganzeville. La ville a près de 4 kil. de long. De son ancienne et célèbre *abbaye*, il reste une partie du dortoir, l'office, la *salle capitulaire* (mon. hist., XIIIe et XIVe s.), occupés par di-

Digitized by Google

verses administrations, et l'église, mon. hist., XIe-XVIIIe s. (*tour* carrée haute de 65 mèt., XIIe s., clochetons et balustrade de la chapelle de la Vierge, porche latéral du XIIe s., belle nef principale, vitraux, boiseries, bas-reliefs et autres détails d'ornementation remarquables; tabernacle renfermant la *relique du Précieux Sang;* chœur entouré de belles statues de chêne; dans la chapelle de la Vierge, groupe du XVIe s.; jolies balustrades en pierre de la Renaissance des autres chapelles; vitraux des XVe-XVIe s.). — *Église Saint-Étienne* (XVIe s.), inachevée. — *Bibliothèque*, 10,000 vol. — *Vieux marché* (portes du XIIIe s.). — *Maisons* du XVIe s. — **Établissement de bains de mer** (avec hôtel et casino), très-complet, sur une plage de galet, à 1 kil. de la ville. *Établissement des bains Morillon*, au N. du précédent. *Bains Vaudry.* — *Fontaine du Précieux-Sang.* — *Chapelle de Notre-Dame du Salut* (XIe-XIIe s.), pèlerinage, sur une falaise haute de plus de 100 m. — *Phare* de 4e ordre à feu fixe, 18 milles de portée.

Les falaises de Fécamp, plus hautes, mais moins accidentées et moins belles que celles d'Étretat, sont l'objet d'excursions intéressantes.

Port, le plus profond de la Manche, 19 mèt. 50 c. à la haute mer de vive eau, 4 mèt. à marée basse; c'est le premier port de la Manche pour les armements de la pêche de la morue. Il arme aussi beaucoup pour la pêche du hareng, du maquereau, etc. — *Importation* de houille, bois de construction, sapin; *exportation* de maisons en bois pour l'Égypte, de machines pour les constructions navales. — Filatures de coton, ateliers de tissage, chantiers de construction, scieries mécaniques; distillerie où se fabrique la *Bénédictine*.

[Excursions : — aux (2 kil.) *sources de Grainval;* — dans la *vallée de Ganzeville* (*château* du XVIIe s.) et à (1 kil. de Ganzeville) *Notre-Dame-de-Toussaint* (belle croix de la Renaissance dans le cimetière); — à (11 kil.) *Valmont; manoir* des XIIe, XVe et XVIe s. (donjon); restes d'une *église* abbatiale, XIIe s. (beau chœur de la Renaissance); belle *chapelle* renfermant de jolies *verrières* et les tombeaux remarquables des sires d'Estouteville; — aux (19 kil.) *Grandes-Dalles* et aux *Petites-Dalles*, station de bains agréablement située (casino).]

*De Fécamp à Étretat, R. 516, *C.*

A g. route d'Étretat.

227 kil. **Yport**, sur le bord de la mer; petit port d'échouage; *établissements de bains de mer* et *casino;* villas et chalets. — A 2 kil., vallon sauvage du *Fond de Vaucotte.*

ROUTE 516.

DE PARIS A ÉTRETAT

A. Par les Ifs.

229 kil. Chemin de fer de Paris aux Ifs. Trajet en 5 h., 7 h. 35 min. et 5 h. 14 min. 1re cl., 26 fr. 50 c.; 2e cl., 19 fr. 85 c.; 3e cl., 14 fr. 55 c. — Route de voit. des Ifs à Étretat.

Digitized by Google

215 kil. Les Ifs (R. 515). — A dr. chemin de fer de Fécamp.

218 kil. *Épreville.*

220 kil. *Maniquerville.*

221 kil. *Gerville.*

224 kil. *Les Loges* (église en partie du XVIe s., contre-table du XVIIe s., fonts baptismaux du XIIIe s.). — On rejoint la route d'Étretat à Fécamp (*V.* ci-dessous, *C*).

226 kil. *Bordeaux-en-Caux.*

228 kil. *Saint-Clair.*

229 k. Étretat (*V.* ci-dessous).

B. Par Beuzeville.

226 kil. Chemin de fer de Paris à Beuzeville. Trajet en 4 h. 10 min., 6 h. 26 min. et 4 h. 39 min. 1re cl., 25 fr.; 2e cl., 18 fr. 75 c.; 3e cl., 13 fr. 75 c. — Route de voitures de Beuzeville à Étretat. Serv. de corresp. : 3 fr. et 2 fr. 50 c.

202 kil. Beuzeville (R. 493).

206 kil. *Bréauté.*

209 kil. *Goderville,* 1,318 h.

212 kil. *Écrainville.*

217 kil. *Criquetot-l'Esneval,* 1,457 h. — 220 kil. *Villainville.*

221 kil. *Pierrefiques.*

226 k. Étretat (*V.* ci-dessous).

C. Par Fécamp.

227 kil. Chemin de fer de Paris à Fécamp (*V.* R. 515). Route de voitures de Fécamp à Étretat. Serv. de corresp. : 1 fr. 50 c. et 1 fr. 25 c.

222 kil. Fécamp (R. 515). — 3 kil. (de Fécamp) *Saint-Léonard.* — A dr., route d'Yport (R. 515). *Bois des Hogues.*

5 kil. *Froberville.* On passe devant le *château de Hainneville.* — 10 kil. Les Loges (*V.* ci-dessus, *A*).

15 kil. (237 kil. de Paris) **Étretat,** 1,825 h., sur la Manche, au N.-E. du cap d'Antifer et au débouché de 2 vallons, le *Grand-Val* et le *Petit-Val,* qui aboutissent à la mer entre 2 falaises hautes d'environ 90 mèt. — La digue de galets qui protége le village contre la mer forme un arc de cercle terminé à ses extrémités par 2 falaises à pic. — *Établissement de bains* (reconstruit en 1870), comprenant un hôtel et un *casino*(salons de lecture et de conversation; salle pour les bals, les concerts, etc.). — *Église Notre-Dame,* de l'époque romane (mon. hist.). — Nombreuses villas. — Découvertes d'objets d'art et de constructions antiques.

¡Les falaises d'Étretat sont les plus belles des côtes de France. Il faut avoir soin de gravir celles du S.-O. ou d'aval à la marée basse, et de descendre celles du N.-E. ou d'amont. Dans la falaise d'aval : *Trou-à-l'Homme ; — porte d'Aval,* au-dessus du *Trou-au-Chien ; — aiguille d'Étretat,* haute de 70 mèt.; — *cirque du Petit-Port;* — la *Manneporte.* — Entre les deux portes, une *valleuse* escarpée conduit à la *Chambre des Demoiselles.*

La falaise d'amont porte la *chapelle* ogivale *de Notre-Dame de la Garde* (1856) et un *sémaphore.* Un sentier, la *valleuse d'Amont,* conduit à la base en passant près de la roche de *Vau-Dieu* (à dr.), en face de laquelle se trouve le *trou à Romain.* Un peu plus loin, *aiguille de Belval* ou *de Bénouville.* — La mer ne permettant jamais de passer à pied sec par la *porte d'Amont,* il faut traverser un tunnel qui débouche dans la crique du *Chaudron.* — (2 à 3 h. à pied, aller et retour) *Cap d'Antifer* (110 mèt. d'a'

Digitized by Google

belle vue), qui porte un *sémaphore* et près duquel se trouve le *Roc-aux-Guillemots*.]

D'Étretat au Havre, R. 517.

ROUTE 517.

DU HAVRE A ÉTRETAT

A. Par Cauville.

27 kil. Route de voitures. — 2 départs par j. de l'hôtel du Commerce : 2 f.

2 kil. Sanvic (R. 493). — 8 kil. *Octeville*. — 13 kil. *Cauville* (dans l'église, cintres romans, chapiteaux curieux, pierre tombale ; cascade).

22 kil. *La Poterie*. — 24 kil. *Le Tilleul* (château).

27 kil. Étretat (R. 516, *C*).

B. Par Montivilliers.

32 kil. Route de voitures. Service de voitures d'Harfleur à Montivilliers : 40 c. et 20 c.

6 kil. Harfleur (R. 493). — 10 kil. Montivilliers (R. 493). — 13 kil. *Epouville*, sur la Lézarde ; à (2 kil. 1/2) *Manéglise*, *église* (mon. hist.) du XIe s.

15 kil. 1/2. *Rolleville*. — 17 kil. *Notre-Dame-du-Bec*. — 18 kil. *Saint-Martin-du-Bec*. — 23 kil. *Gonneville*. — 27 kil. La Poterie (*V.* ci-dessus, *A*).

32 kil. Étretat (R. 516, *C*).

ROUTE 518.

DU HAVRE A HONFLEUR, A TROUVILLE ET A CAEN

Tous les jours, matin et soir, des bateaux à vapeur partent du Havre pour Honfleur et Trouville : places réservées pour Honfleur, 2 fr. ; 1re cl., 1 fr. 25 c. ; 2e cl., 75 c. ; pour Trouville, 2 fr. 50 c., 1 fr. 50 c. et 1 fr. Trajet en 35 min. env. — Un autre service journalier de bateaux à vapeur a lieu entre le Havre et Caen (1 dép. par jour, à l'heure de la marée). 1re cl., 6 fr. ; 2e cl., 3 fr.

Le bateau à vapeur du Havre à Caen traverse la Manche jusqu'à l'embouchure de l'Orne et remonte cette rivière jusqu'à Caen. A l'embouchure de l'Orne, sur la rive g., *Ouistreham* (*église*, mon. hist., du style de transition). Sur la rive dr., *Merville*, *Sallenelles*, *Amfréville*, *Ranville*. Sur la rive g. (bac) : *Benouville* (château avec beau parc), *Blainville* et *Hérouville*. Au delà de *Colombelles* et de *Cloppée* (rive dr.), on entre dans la ville de Caen par le faubourg de Vaucelles.

Caen (R. 476).

ROUTE 519.

DE PARIS AU TRÉPORT

196 kil. — Chemin de fer en exploitation de Paris à Abancourt (trajet en 4 h. 39 min. et 4 h. 50 min. ; 1re cl., 17 fr. 25 c. ; 2e cl., 12 fr. 95 c. ; 3e cl., 9 fr. 45 c.) et de Gamaches au Tréport (trajet en 47 min. et 37 min. ; 1re cl., 2 fr. 05 c. ; 2e cl., 1 fr. 55 c. ; 3e cl., 1 fr. 15 c.). — Chemin de fer en construction d'Abancourt à Gamaches.

119 kil. Serqueux (R. 505, *B*). — De Serqueux à Abancourt, 21 kil. (R. 514, en sens inverse).

145 kil. *Gourchelles*. — On entre dans la Seine-Inférieure.

Digitized by Google

148 kil. *Aumale*, 2,133 h.; *église* (mon. hist.) de 1508-1610, portail attribué à Jean Goujon; hôpital de 1694; *hôtel de ville* (XVIe s.); *maisons* du XVIe s.; *pyramide* élevée à Jeanne Leclerc; promenades du *Grand-Mail* et du *Petit-Mail*; établissement d'eaux ferrugineuses.

On franchit la Bresle.

156 kil. *Vieux-Rouen*.

162 kil. *Hodeng-Senarpont*. — Pont sur la Bresle.

167 kil. *Nesle-Normandeuse*.

171 kil. *Blangy-sur-Bresle*, 1,599 h.; *église Notre-Dame* (mon. hist.), XIVe-XVIIe s.

174 kil. *Monokaux-Soreng*. — A dr., raccordement de l'embranchement de Longpré (R. 522).

179 kil. *Gamaches*, 1,920 h.; *église* (mon. hist.), XIIe-XVIe s.; *halle* du XVe s.

De Gamaches à Longpré, R. 520.

185 kil. *Incheville*.

190 kil. *Pont-et-Marais*.

192 kil. **Eu**, 4,061 h., sur la Bresle. **Château** (mon. hist.; pour le visiter, s'adresser au concierge, pourboire), commencé en 1581 par Henri de Guise le Balafré, achevé au XVIIe s. par Mlle de Montpensier, qui créa le parc dessiné par Le Nôtre, remanié en 1821 par le duc d'Orléans, depuis Louis-Philippe; vaste bâtiment en briques avec pilastres de pierre, dont la façade est longue de 98 mèt. Dans la chapelle, *vitraux* de Sèvres, dessinés par P. Delaroche et Chenavard; dans le parc (46 hect.), hêtres magnifiques. — *Église* paroissiale (mon. hist. des XIIe et XVe s.); beau portail; splendide *voussure* de la porte principale; fenêtres des XVe-XVIe s.; belle verrière moderne du portail; 2 colonnes de marbre noir dont l'une supporte une urne contenant le cœur de Catherine de Clèves; Vierge en bois attribuée à l'un des Anguier; chapelle du *Saint-Sépulcre* (XVIe s.); *crypte*, tombeaux de la famille d'Artois. — **Chapelle du collége** (mon. hist., XVIIe s.), bâtie par Catherine de Clèves dans le style rhénan; *cénotaphes* (mon. hist.) du duc de Guise, de Catherine de Clèves, sa femme, et de leur fille. — Sur *le Champ de Mars*, 2 tours (XIIIe s.) des anciens remparts. — *Canal* d'Eu au Tréport, empruntant le lit de la Bresle. — *Moulins Packham*. — *Forêt d'Eu* (7,500 à 8,000 hect.). but de promenades intéressantes. — Dans le *Bois-l'Abbé*, restes de l'*établissement romain d'Augusta* (mon. hist.).

D'Eu à Abbeville et à Dieppe, R. 521.

196 kil. **Le Tréport**, 3,840 h., à l'embouchure de la Bresle. — **Église Saint-Jacques**, du XVIe s. (mon. hist.); beau portail, jolis détails d'architecture; belles verrières modernes; dans la *chapelle Saint-Nicolas*, lampe d'argent donnée par la reine Marie-Amélie (1838), jolie piscine. — *Hôtel de ville*, dans une tour du XVIe s. — *Calvaire* en bronze. — *Maison* en bois sculpté (Renaissance). — *Chapelle* de l'

Digitized by Google

pital Saint-Julien (XIIIe-XIVe s.), sur la route de Criel. — *Établissement de bains de mer*, casino, belles pelouses; *bains* chauds et *hydrothérapie*. — Belle *plage* formant une vaste promenade. Le *port* arme 60 à 70 bateaux de pêche par an.

[*Corresp.* pour (8 kil.) *Ault* ou *le Bourg-d'Ault*, 1,490 h.; établissement de bains de mer.]

ROUTE 520.

DE LONGPRÉ A GAMACHES

41 kil. Trajet en 2 h. 8 min. et 1 h. 38 min. 1re cl., 6 fr. 05 c., 2e cl., 4 fr. 55 c.; 3e cl., 3 fr.

8 kil. *Airaines; église Notre-Dame de l'Abbaye* (mon. hist.), fonts baptismaux remarquables.

11 kil. *Allery*.

15 kil. *Wiry-au-Mont*.

21 kil. *Oisemont*, 1,063 h.

27 kil. *Martaineville*.

34 kil. *Maisnières*.

41 kil. Gamaches (R. 519).

ROUTE 521.

DE DIEPPE A ABBEVILLE

AR EU.

65 kil. Route de voitures. Service de correspondance de Dieppe à Eu (4 fr. 25 c. et 3 fr. 25 c.) et d'Eu à Abbeville (4 fr.).

9 kil. *Graincourt*. — 12 kil. *Saint-Martin-en-Campagne*.

15 kil. *Biville-sur-Mer*.

18 kil. *Tocqueville-sur-Eu*.

21 kil. *Criel*, sur l'Yères, dont l'embouchure est dominée par le *mont Criel* (104 mèt.); *église* (mon. hist.) ogivale et du XVIe s. — 27 kil. *Étalonde*.

31 kil. Eu (R. 519). — A g., route de Saint-Valery, et à dr. celle de Beauvais. On entre dans la Somme.

41 kil. *Woincourt*. — 44 kil. *Fressenneville*. — 48 kil. *Valines*. — 49 kil. *Saint-Marc*. — 55 kil. *Miannay*. — 60 kil. *Cambron*. — 61 kil. 1/2. *Mautort*.

63 kil. *Rouvroy*.

65 kil. Abbeville (R. 522).

ROUTE 522.

DE PARIS A BOULOGNE-SUR-MER

PAR CREIL, AMIENS ET ABBEVILLE.

254 kil. Chemin de fer. Trajet en 4 h. 40 min. par les trains express, en 6 h., 7 h. 30 min., 6 h. 38 min. et 7 h. 15 min. par les trains omnibus et semi-directs. 1re cl., 31 fr. 25 c.; 2e cl., 23 fr. 45 c.; 3e cl., 17 fr. 20 c.

DE PARIS A AMIENS

131 kil. Trajet en 2 h. 40 min. et en 2 h. 25 min. par trains express; en 3 h. 40 min., 3 h. 25 min., 3 h. 35 min. et 4 h. 20 min. par trains semi-directs et omnibus. 1re cl., 16 fr. 10 c.; 2e cl., 12 fr. 10 c.; 3e cl., 8 fr. 85 c.

Au delà du chemin de fer de ceinture et des fortifications, *plaine Saint-Denis*. A g., *Saint-Ouen*, 8,091 h.

7 kil. **Saint-Denis**, 31,993 h., ch.-l. d'arr., place forte, près de la Seine, sur le canal Saint-Denis.—Célèbre **basilique** (mon. hist., en restauration), fondée par Chilpéric Ier et reconstrui-

Digitized by Google

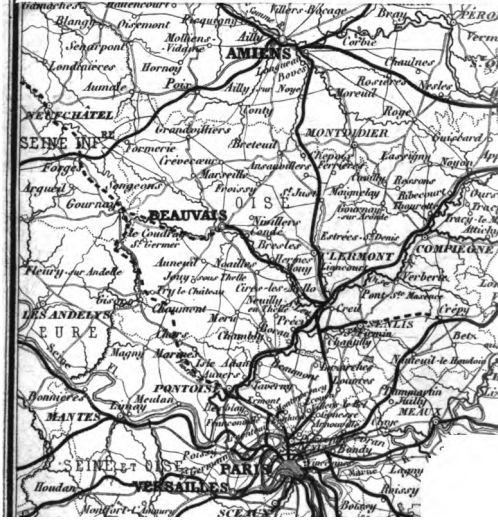

Digitized by Google

Digitized by Google

te par Dagobert Ier, par Suger et par l'abbé Eudes Clément, sous le règne de saint Louis. Elle renferme la sépulture des anciens rois de France. Portail O. (*Jugement dernier, Martyre de saint Denis*), offrant dans les tympans et les voussures des vestiges de sculptures du temps de Suger. Les mausolées occupent les travées des doubles collatéraux et des chapelles de g., le transsept, le chœur des chanoines et le chœur des reliques. A dr., *tombeaux de Louis d'Orléans*, fils de Charles V, et de *Valentine de Milan*, sa femme. *Tombeau de François Ier et de Claude de France*, l'un des plus beaux monuments de la Renaissance, commencé en 1552 sous la direction de Philibert Delorme; bas-reliefs; statues du roi, de Claude de France, sa femme, et de leurs enfants. — *Le tombeau de Louis XII et d'Anne de Bretagne* (1591) offre le roi et la reine représentés 2 fois : nus et dans l'état de mort, sur le sarcophage; vivants et agenouillés, sur la plate-forme. Admirable *tombeau de Henri II et de Catherine de Médicis*, en marbre blanc, attribué à Germain Pilon. Aux angles, statues en bronze des 4 Vertus cardinales. Au milieu gisent morts et nus Henri II et Catherine de Médicis, représentés vivants et à genoux au-dessus de l'entablement. — *Tombeau de Dagobert* (XIIIe s.); statue moderne du roi; statue de la reine Nanthilde, l'un des plus beaux spécimens de l'art du XIIIe s. A g., en face du tombeau de Dagobert, tombeaux de la famille de saint Louis. 2 belles rampes en pierre conduisent au chœur des reliques (*pierre tombale de Frédégonde*). Dans les chapelles absidales, magnifiques vitraux du temps de Suger. — *Crypte* remaniée; les 7 chapelles du rond-point datent de Suger. Au bas de l'escalier qui y conduit est placé, sur un tréteau de fer, le cercueil de Louis XVIII, suivant l'antique cérémonial qui veut que les rois de France attendent en ce lieu leur successeur avant d'être descendus dans la grande salle funéraire (restes de Louis XVI et de Marie-Antoinette; cendres de Mmes Victoire et Adélaïde de France, du duc de Berri et de deux de ses enfants). Caveau des Condés.

Casernes.—*Église* (1867), style du XIIIe s. — *Maison nationale de Saint-Denis*, recevant les filles des membres de la Légion d'honneur (400 élèves). — Saint-Denis communique par 2 ponts suspendus avec la rive g. de la Seine et avec l'*île Saint-Denis*.

A Creil, par Pontoise, R. 525.

A g., ligne de Creil par Pontoise (R. 523).

11 kil. *Pierrefitte-Stains*. On entre dans le dép. de Seine-et-Oise. — 15 kil. *Villiers-le-Bel*.

[*Corresp.* pour : — (4 kil.) *Gonesse*, 2,526 h. (*église*, mon. hist., des XIIe et XIIIe s.); — (6 kil.) **Écouen**, 2,056 h.; *église*, mon. hist., en partie du

Digitized by Google

XVIe s.; château (mon. hist. du XVIe s.), maison d'éducation pour les filles, sœurs ou nièces des soldats et des officiers décorés de la Légion d'honneur.]

20 kil. *Goussainville.*

24 kil. *Louvres.*

30 kil. *Luzarches-Survilliers.* A (9 kil.) *Luzarches*, 1,366 h., *église* romano-ogivale, mon. h.

[*Corresp.* pour (9 kil.) *Mortefontaine* (*château* avec un parc magnifique, *pavillon de Vallière, île Molton*; ruines du *château de Montmélian*, XIIe et XVe s.).]

On entre dans le dép. de l'Oise. *Forêt de Coye.*

36 kil. *Ory-la-Ville.* — *Viaduc* de 15 arches, long de 330 mèt., haut de 40 mèt., sur la Thève : belle vue. *Forêt de Chantilly.*

41 kil. **Chantilly**, 3,478 h. — **Château** du XVIe s., embelli aux XVIIe-XVIIIe s., ancienne résidence des Condés, légué par le dernier prince de ce nom au duc d'Aumale. *Écuries* pour 176 chevaux; *manége. Pelouse* où ont lieu les courses. *Parc, jardins. Jardin anglais* (temple de Vénus); *hameau* et *parc de Sylvie. Canal* (3 kil. de long., 80 mèt. de larg.), alimenté par la Nonette. — *Église* de 1692 (peintures de Benouville et de Leneveu; mausolée des Condés). — *Hospice.* — *Forêt* (2,449 hect.), qui se relie à l'E. à la *forêt de Senlis; étangs de Commelle; château de la reine Blanche.*

De Chantilly à Senlis, R. 547.

Beau *viaduc* sur la Nonette, 36 arches, 440 mèt. de long., 21 mèt. de haut. — Carrière *Saint-Maximin.* Pont sur [illegible] — A g., ligne de Creil par [illegible]toise et ligne de Beauv[illegible] Pont sur le Thérain. — [illegible] *Montataire; église* des [illegible] XIIIe s. (mon. hist.); *châte*[illegible] XVe s., restauré. Grandes [illegible] *métallurgiques.*

51 kil. **Creil**, 4,998 h., [illegible] l'Oise; point de raccord[illegible] de 5 lignes ferrées venant : [illegible] Paris, une d'Allemagne [illegible] Saint-Quentin, une de Belg[illegible] par Douai, et d'Angleterre [illegible] Boulogne ou Calais, une [illegible] Beauvais. — *Église* des [illegible] XVIe s. — Ruines de l'égli[illegible] *Saint-Évremont* (mon. hist., [illegible] s.). — Débris d'un château [illegible] XIVe et XVe s. — *Commerce* [illegible] grains, farines, bestiaux; [illegible]rières; *manufacture de fai*[illegible]

A Pontoise, R. 523; — à Beau[illegible] R. 524; — à Bruxelles, par S[illegible] Quentin et Maubeuge, R. 545.

A dr., ligne de Saint-Que[illegible] (R. 543); à g., *Nogent-les-V*[illegible]*ges : église*, mon. hist., port[illegible] ogival, nef romane, crypte [illegible] ancienne, tombeau de Je[illegible] Bardeau (1632); ancienne [illegible]*son de campagne* de M. Hou[illegible]gant; grotte du Retiro.

58 kil. *Liancourt-sous-Cl*[illegible]*mont*, 3,941 h.; nombreuses [illegible] importantes fabriques. — *Égli*[illegible] 1578 (*tombeau* par Coustou, de [illegible] statues agenouillées). — *Hôpi*[illegible] créé en 1830 par le duc de la [illegible]chefoucauld. — Restes d'un *ch*[illegible]*teau* du XVIIe s., avec parc (*ob*[illegible]*lisque*); *châteaux* moderne[illegible]

Digitized by Google

Statue du duc F. A. F. de la Rochefoucauld, par Maindron.

66 kil. **Clermont-de-l'Oise**, 5,774 h., ch.-l. d'arr. — *Église Saint-Samson* (mon. hist. des XIVe et XVIe s.) dominant la ville; beaux vitraux. — *Hôtel de ville* (XIVe s.). — *Maisons* des XVe et XVIe s. — *Hôtel de la Société d'agriculture*; statue de Mathieu de Dombasle. — *Maison de santé*. — *Maison de détention* pour 1,000 femmes, occupant l'ancien *donjon*, tour carrée haute de 30 mèt. — Débris de la *porte Nointel*. — Promenade du *Châtellier* (belle vue).

88 kil. **Saint-Just-en-Chaussée**, 1,871 h.; bonneterie; *maison* du XVIe siècle; *fontaine syrique* (XVe s.).

A Beauvais et à Cambrai, R. 555.

95 kil. **Breteuil-Montdidier**, station qui dessert (14 kil. à l'E.) Montdidier (R. 553) et (7 kil. à l'O.) **Breteuil**, 2,950 h.; église en partie du XIIe s.; restes d'une abbaye des XIe-XIIe s. — A (6 kil.) *Folleville*, ruines d'un château, mon. hist. du XVIe s.; dans l'église, *tombeau*, mon. hist., de Raoul de Lannoy et de sa femme.

On entre dans le dép. de la Somme. — 105 kil. *La Faloise*.

112 kil. *Ailly-sur-Noye*, 1,023 h.; *église* (mon. hist., XIIe et XIIIe s.), renfermant le *tombeau* (mon. hist., XVe s.) d'un seigneur d'Ailly. A (16 kil.; corresp.) *Conty*, *église*, mon. hist. du XVe s.

122 kil. *Boves*. Ruines du *château* (mon. hist. du XIIe s.). Monument des soldats tués le 27 novembre 1870 (bataille d'Amiens).

De Boves à Compiègne, R. 555.

127 kil. *Longueau*.

De Longueau à Calais, par Arras et Béthune, R. 326, *B*.

A dr., ligne de Calais par Arras. — Pont sur l'Avre; *hortillonnages* ou jardins maraîchers.

131 kil. **Amiens**, 63,747 h., ch.-l. du dép. de la Somme, sur la Somme, divisée en 3 parties distinctes, les quartiers du haut, modernes (administration, aristocratie, rentiers); le centre (commerce); les bas quartiers (industrie), coupés de rues étroites et malsaines, et traversés par 12 canaux entre lesquels se divise la Somme et par un bras secondaire de l'Avre. Au N., le canal qui fait le tour de la ville relie les 2 ports dits *ports d'amont* et *d'aval*. — *Boulevards* larges et bien plantés, 4,500 mèt. de long., séparant l'ancienne ville des quartiers neufs. D'autres boulevards moins larges longent le canal de la Somme.

Églises : **Cathédrale** (mon. hist.), magnifique basilique du XIIIe s., commencée en 1220 par l'architecte Robert de Luzarches, terminée en 1288, la plus grande des cathédrales de France. *Façade* principale : 2 *tours* hautes de 64 mèt. et de 55 mèt. 50 c. (de la plate-forme de la tour du N., vue étendue); 3 *portails* avec *porches* (celui du milieu offre un Christ magnifi-

Digitized by Google

que appelé *beau Dieu d'Amiens*), ornés de statues et de sculptures remarquables, ainsi que la belle galerie qui les surmonte. *Portails* latéraux du S., décorés, l'un d'une statue colossale de saint Christophe, l'autre d'une belle statue de la Vierge mère et de nombreuses et belles statues. Le *portail N.*, moins orné, offre une statue de saint Firmin. *Flèche* en charpente, l'une des plus hautes de France (110 mèt.). Intérieur : 3 nefs, celle du milieu a 42 mèt. 95 cent. de haut. sous clef; 126 piliers soutiennent les voûtes de la nef, du transsept et des bas-côtés. Magnifique *clôture du chœur* (XVIe s., style ogival) : Histoire de saint Jean-Baptiste, Légendes de saint Firmin et de saint Sauve). *Tombeaux* en bronze de deux évêques du XIIIe s.; *tribune des orgues* (buffet de la Renaissance, orgues de 1425); vitraux de la grande *rose; chaire* du XVIIIe s.; *grilles* en fer du chœur (XVIIIe s.); *vitraux* du triforium (au chœur); 110 *stalles* du XVIe s., admirables d'ornementation; monument funéraire où l'on remarque une belle figure d'ange dite l'*Enfant pleureur*, par Blasset (1628); belles roses du transsept; dans le croisillon N., sculptures du XVIe s., tombe de *Gresset*, tombeau du XVIe s. en marbre blanc; reliquaire renfermant une partie du crâne de saint Jean-Baptiste, anciens fonts baptismaux, byzantins, etc.; les 7 *chapelles absidales*, une architecture élégante, offrent de beaux vitraux, des peintures murales, etc.; celle de *la Vierge*, récemment restaurée et décorée de peintures murales, contient d'anciens vitraux et des tombes du XIVe s. Dans le *Trésor* (sacristie), belle statue moderne de la Vierge, en argent, style du XIVe s. — *Palais épiscopal*, XVIIIe s., entouré de vastes jardins; portraits d'anciens évêques, tableaux. — *Saint-Germain* (mon. hist., XVe s.); belles portes du XVIe s.; *vitraux*; groupe en pierre du XVIe s. — *Saint-Leu* (mon. hist. de diverses époques); *tour* élégante. — *Saint-Remy*, XIVe et XVe s.; riche *tombeau* de Nicolas de Lannoy et de sa femme (1632) avec statues et bas-reliefs par Blasset. — *Saint-Jacques*, *Sainte-Anne*, *Saint-Pierre*, *Saint-Honoré* sont modernes.

Monuments civils. *Hôtel de ville*, commencé en 1550, récemment agrandi, où fut signée la paix d'Amiens (1802); dans la salle du Congrès, tableaux de Boucher, Lemoine, Regnault, Vien, Vanloo et autres maîtres; riches *archives* communales. — *Malemaison* ou *Bourse*, contenant des moulages d'après l'antique. — *Beffroi* (XIVe et XVe s. à la base), grosse cloche. — *Palais de justice* en reconstruction. — *Préfecture*, XVIIIe s., inachevée. — *Ancien château d'eau* (1751) et *nouveau château d'eau*. — *Théâtre*; groupes par Carpentier. — *Hôpital Saint-Charles* et *Incurables*. — *Couvents de la Sainte-Famille* et des *Visi-*

Digitized by Google

landines. — *Citadelle* bâtie en 1598; *chapelle* sur les débris de l'ancienne *porte Montre-Écu* (mon. hist.). — *Lycée*, ancien couvent (XVIIIe s.). — Restes de *remparts*. — *Maisons* anciennes, rue Saint-Martin, 11 et 13; le *Logis-du-Roi*, élevé par François Ier, près du théâtre. — *Maisons* de la Renaissance.

Bibliothèque communale : 50,000 vol., 572 manuscr., ouverte tous les jours, excepté le dimanche, de 11 à 4 h., et tous les soirs, de 6 h. à 10 h., du 1er octobre au 30 avril. *Statue de Gresset;* bustes d'hommes célèbres; *statue de Lhomond*.

Musée communal (1854 à 1864), un des plus vastes et des plus beaux musées de province.

PEINTURE. — *Puvis de Chavannes*. Compositions allégoriques. — *Barrias*. Plafonds. — 11. *Caminade*. Mort de la Vierge. — 21. *Gérôme*. Le Siècle d'Auguste, Naissance du Christ. — 25. *Pagnest*. Copie de l'Atala de Girodet, retouché et signé par Girodet. — 34. *Lethière*. Paysage historique. — 41. *Müller*. Lady Macbeth. — 46. *Carlo Dolci*. Sainte Cécile. — 57. *Barbaras*. Sainte Catherine de Sienne. — 61. *Thuillier* (d'Amiens). Paysage de Savoie. — 68. *Bellangé*. Le dernier carré de la garde à Waterloo. — 69. *Oudry*. Chien et Gibier. — 71. *David*. Portrait de la comtesse Morton. — *H. Vernet*. Massacre des Mamelucks, etc.

SCULPTURE. — Diane, statue antique. — 6. *Coysevox*. Buste de Philippe d'Orléans. — 12. *Legendre-Héral*. Buste. — 15. *Crauck*. Satyre. — 25. Bustes. Buste de Mme de Mirbel. Nombreuses antiquités grecques, romaines, celtiques, etc.

Places et promenades : Boulevards; les *petits jardins* sur les talus des anciens remparts; *square* de la *place Saint-Denis* (*statue de Ducange* par Caudron); *place Saint-Michel* (*statue de Pierre l'Ermite*); *place Longueville* (*fontaine*); *jardin des Plantes; la Hotoie*, magnifique promenade plantée de tilleuls; la *petite Hotoie*, etc.

Industrie et commerce : filatures de lin, de chanvre et de laine, environ 4,000 ouvriers; filature de cachemire de MM Gimbert et David, la plus importante qui existe; filature de bourre de soie, peignage mécanique; fabrication de tissus; velours de coton, velours d'Utrecht, toiles, satin pour chaussures, pannes, peluches, moquettes, chenilles, dentelles; fabr. de produits chimiques.

A 2 kil. S.-E., *Saint-Acheul*; noviciat, autrefois pensionnat célèbre des jésuites. — *Carrières* de sable où ont été découvertes des sépultures gallo-romaines. — A 2 kil. N.-O., *cimetière de la Madeleine*.

D'Amiens à Rouen, R. 511; — à Saint-Valery-sur-Somme et au Crotoy, R. 525; — à Calais, par Arras, Béthune. Hazebrouck et Saint-Omer, R. 526, *B*; — à Dunkerque, par Arras, Béthune et Hazebrouck, R. 527; — à Gand, par Douai, Lille et Courtrai, R. 537; — à Bruxelles, par Arras, Douai et Valenciennes, R. 542; — à Compiègne, par Montdidier, R. 553; — à Tergnier, R. 556; — à Saint-Quentin, par Péronne, R. 557.

D'AMIENS A BOULOGNE

123 kil. Trajet en 3 h. 30 min., 2 h. 10 min. et 3 h. 25 min. 1re cl., 15 fr.

Digitized by Google

15 c.; 2e cl., 11 fr. 55 c.; 3e cl., 8 fr. 35 c.

2 tunnels courbes. — Ponts sur la Selle.

140 kil. *Ailly-sur-Somme.*

145 kil. *Picquigny*, 1,384 h.; *église* (mon. hist., XIIIe-XVe s.); ruines d'un *château fort* (XVIe s.); *clocher Saint-Jean; maisons* anciennes. — A 3 kil., *camp romain de Tirancourt* (mon. hist.).

Pont sur la Somme; à g., ancienne *abbaye du Gard* (XIIe s.).

152 kil. *Hangest-sur-Somme.*

159 kil. *Longpré-les-Corps-Saints. Portail* (mon. hist.) et *crypte* de l'église, XIIe s.

A Camaches, R. 520; — à Béthune, par Doullens et Saint-Pol, R. 518.

167 kil. *Pont-Remy*, v. industriel; *château* gothique, en partie du XIVe et du XVe s. A 1 kil. à g., *camp romain* de *Liercourt.*

176 kil. **Abbeville**, 18,208 h., ch.-l. d'arr., place forte de 2e cl., sur la Somme, qui s'y divise en deux bras. — *Églises : St-Vulfran* (mon. hist., XVe-XVIe-XVIIe s.), magnifique façade du style fleuri; 3 portails richement sculptés, nombreuses statues; vantaux des portes en bois sculpté (XVIe s.); *tours* hautes de 53 mèt., galeries avec balustrade à jour; grande fenêtre à rosace, pignon décoré de 3 statues colossales (*la Vierge, saint Vulfran, saint Joseph*); clocher de Saint-Firmin, à l'angle du transsept N. A l'intérieur, qu'on a dû étayer : clefs de voûte sculptées; peinture du Xe s. (*Jugement dernier*) derrière le maître-autel; sculptures, bas-reliefs, etc. — *Saint-Gilles*, XVe s.; portail sculpté. — Le *Saint-Sépulcre* (XVIe s.); voûte refaite en 1864; vitraux modernes, Christ au tombeau, avec bas-relief. — *Saint-Jacques* (en reconstruction). — *Saint-Pierre*, anj. *chapelle des Ursulines*; ancienne abbaye reconstruite dans le style de la Renaissance. — *Saint-Paul*, bas-relief en bois peint et doré. — *La Chapelle*, beau clocher de 1620. — *Hôtel de ville*; beffroi du XIIIe s. — *Théâtre* (1710). — *Hospice des Enfants-Trouvés*; belle construction moderne. — *Maisons* anciennes; *maison de François Ier*, escalier sculpté (rue de la Tannerie, 29). — *Musée d'histoire naturelle et d'archéologie.* — *Bibliothèque communale*, 20,000 vol. — Hôtel de M. Boucher de Perthes; belles *collections* d'objets d'art et de curiosités (statues en marbre d'*Esculape* et d'*Égérie* ornant le perron).

Port maritime, desservi par un embranch. du chemin de fer et recevant des navires de 200 à 300 tonneaux. — *Promenades des Remparts*, du *Plantis-Méricourt*, du *Champ de foire*. — *Place d'Armes*, *statue* du compositeur *Lesueur*, par Rochet (1852).

Industrie et commerce : Manufacture de draps *des Rames*, fondée par Colbert; corderies, 600,000 kilog. de ficelle par an, manufacture de tapis; carrosserie estimée.

Digitized by Google

[Excursion à (19 kil.) *Crécy-en-Ponthieu*, 1,689 h., où se livra la célèbre bataille perdue par l'armée française en 1346 contre les Anglais, commandés par Édouard III d'Angleterre. Croix du XIIe s. *Moulin à vent* (mon. hist.) où le roi d'Angleterre se tint pendant l'action. — *Église* (mon. hist.), XIIe ou XVIe s.]

D'Abbeville à Dieppe, par Eu, R. 81; — à Saint-Valery et au Crotoy, R. 525; — à Calais, R. 526, *A*; — à Arras, par Doullens, R. 529; — à Saint-Pol, R. 530; — à Saint-Omer, par Hesdin et Fruges, R. 532.

Pont sur la Somme en amont du pont-levis de *Sur-Somme*, où commence le *canal* qui relie Abbeville au port de Saint-Valery. — A g., Saint-Valery, le Crotoy, la baie de Somme, etc.

189 kil. *Noyelles-sur-Mer.*

A Saint-Valery-sur-Somme et au Crotoy, R. 525.

A g., embranchement de Saint-Valery. — Plaine du *Marquenterre*. Pont sur la Maye.

199 kil. *Rue*, 2,444 h.; *chapelle du Saint-Esprit* (mon. hist., XIIIe, XVe et XVIe s.), belles sculptures; *beffroi* restauré.

De Rue au Crotoy, R. 525.

On entre dans le Pas-de-Calais en franchissant l'Authie.

216 kil. *Montreuil-Verton*, station desservant *Verton*, et (10 kil.) Montreuil-sur-Mer (R. 531).

[*Corresp.* pour (5 kil.) *Berck-sur-Mer; établissement de bains; hôpital* pour 500 enfants scrofuleux de l'assistance publique de Paris. — Sur la pointe du *Haut-Blanc*, *phare*, 15 milles de portée.]

A g., *phares d'Étaples* ou *du Touquet* (53 mèt. d'alt., portée 20 milles). *Viaduc* (500 mèt.) sur la Canche.

226 kil. **Étaples**, 2,851 h., sur la Canche (pont de 560 mèt.), port de mer pour bateaux pêcheurs; *église* du XVIe s.

D'Étaples à Arras, par Montreuil et Saint-Pol, R. 531.

240 kil. *Neufchâtel.* — *Forêt d'Hardelot.* Tunnel de 200 mèt.

249 kil. *Pont de Briques.* — A g., petit chemin de fer servant au transport du minerai pour les hauts fourneaux d'Outreau.

254 kil. **Boulogne-sur-Mer**, 39,700 h., dont un dixième anglais, ch.-l. d'arr., à l'embouchure de la Liane dans la Manche, au pied et sur le penchant de coteaux pittoresques. — *La basse ville*, centre du commerce et de l'industrie, occupe le val des Tintelleries, d'où l'on monte, par des rues escarpées, à la *haute ville*, entourée d'anciens remparts (tours rondes), reposant sur des substructions gallo-romaines et formant une promenade plantée d'arbres (belle vue). La haute ville a trois portes : *porte des Dunes*, *porte Gayole* (XIIIe s.) et *porte Neuve* (1632). *Bréquerecque* et *Capécure* sont des faubourgs industriels; dans le curieux *quartier des marins*, les rues sont étroites et très-escarpées.

Églises : *Notre-Dame* (1827-1866), du style gréco-romain, sans goût; façade avec 2 tours carrées; dôme surmonté d'une Vierge colossale par Bonnassieux. A l'intérieur, chapelle

Digitized by Google

absidale très-ornée, statue de la Vierge visitée par de nombreux pèlerins ; *maître-autel* donné par le prince Torlonia ; *crypte* (mon. hist.) en partie du XIIe s., avec peintures murales anciennes. L'ancien *évêché* (XVIIe et XVIIIe s.) est occupé par l'institution de Mgr Haffreingue (salons bien conservés, avec portraits d'évêques) ; — *Saint-Joseph* (1772, haute ville) ; — *Saint-Nicolas* (basse ville) ; façade du XVIIIe s. ; flèche du XVIIe s. ; intérieur de diverses époques depuis le XIIe s. ; — *Saint-François-de-Sales*, moderne, à Bréquerecque, style du XIIe s. ; intérieur intéressant ; — *Saint-Pierre-des-Marins*, moderne. — *Chapelle* moderne ogivale *Notre-Dame-de-Saint-Sang*, sur la route de Paris. — *Saint-Vincent-de-Paul*, à Capécure, moderne, style du XIIIe s. — *Chapelle* ogivale *de Saint-Michel* (1868). — Chapelle ogivale des *Rédemptoristes ;* chapelle grecque de la *Visitation ;* chapelle des Dames du *Bon-Secours* (style du XIIIe s.). — Plusieurs chapelles protestantes, anglaises et françaises.

Château (XIIIe s.), construction polygonale, massive, munie de tours et entourée de fossés sans eau (pour le visiter, il faut une permission du commandant de place). A l'intérieur, magasin d'artillerie et casernes ; au-dessous, souterrain de *la Barbière* (prison militaire). — *Hôtel de ville* (1734), restauré en 1854, derrière lequel se dresse *beffroi* (XIIIe et XIVe s.). — *Palais de justice* (1852). — *Théâtre* (1860). — *Collége*. — *Écoles communales*, etc.

Établissement municipal des bains de mer (1863). *Jardin* bien planté ; terrasse bitumée avec bassins de natation ; salle de fêtes (400 mètres de surface) magnifiquement décorée, salons de jeu, de lecture, etc. ; saison du 1er mai au 15 octobre.

Le musée occupe 11 salles ou galeries de l'ancien séminaire. Collections de vêtements, de meubles, d'armes, de costumes, d'outils ayant appartenu à différentes peuplades ; belle série d'antiquités mérovingiennes, très-riche en bijoux d'or et d'argent ; anciennes gravures, fragments de sculptures des XVe et XVIe s., parmi lesquels un bas-relief sur bois représentant le *Jugement dernier*. Très-riche collection d'antiquités romaines : plus de 1,300 médailles. Collection de vases antiques, une des plus belles de France. Le musée possède aussi une des momies d'Europe les mieux conservées, rapportée d'Égypte par M. Denon. La galerie d'histoire naturelle offre des collections d'insectes, d'oiseaux et de reptiles sans rivales en province. Galerie de tableaux : 187 toiles (marines d'Aug. Delacroix, Edm. Hédouin et Jeanron, nés à Boulogne). Le musée est ouvert au public le jeudi, le samedi et le dimanche, le 15 août, pendant la durée des foires de la Madeleine

Digitized by Google

(du 1er au 15 juillet) et de la Saint-Martin (du 12 au 27 novembre), de 10 h. à 4 h., et tous les jours aux étrangers. — **Bibliothèque publique** (au-dessus du musée), 47,000 vol., 300 manuscrits des VIe, IXe, Xe et XVe s. (ouverte au public tous les jours, de 10 h. à 4 h., excepté le vendredi; les étrangers peuvent la visiter ce jour-là en s'adressant au bibliothécaire, M. Gérard, rue du Temple, 13).

Le **port**, défendu par des batteries imposantes et éclairé par un feu fixe et deux feux de marée, s'ouvre au N.-O., entre deux *jetées* curvilignes (980 mèt. et 600 mèt.). Le chenal a 70 mèt. de largeur; la profondeur d'eau (7 mèt. 60 cent. à 9 mèt. à marée haute et 1 mèt. 70 cent. à marée basse) y est telle que le port est accessible tous les jours aux bâtiments de 500 à 800 tonneaux. La durée de la *mer étale* y est de 52 min. Le *port d'échouage*, rectangulaire (540 mèt. de longueur sur 160 de largeur), est séparé par une écluse de l'*arrière-port* (220 mèt. de long sur 110 mèt. de large), formé par le lit de la Liane. Au S.-O. du port, un vaste bassin à peu près semi-octogonal, creusé en 1803, a été, depuis 1859, transformé en un *bassin à flot* (387 mèt. 92 cent. de long., 192 mèt. 70 cent. de larg., 10 mèt. 74 cent. de profond., 9 mèt. d'eau en moyenne) capable de recevoir les navires du plus fort tonnage. — Les *forts de l'Heurt*, au S., et *de la Crèche*, au N., commandent la rade. — Pêche côtière, de marée fraîche, de la morue et du hareng. — 5 hauts fourneaux et fonderies; 4 filatures de lin; 3 scieries mécaniques de bois, 2 scieries hydrauliques de marbre, 4 fabriques de plumes métalliques dont la principale est celle de MM. Blanzy, Poure et Cie; fabriques de ciments, de produits chimiques, etc.

Les *promenades* les plus fréquentées sont : — le jardin de l'établissement des bains; — les *jetées* (belle vue); — les *Tintelleries*, vaste jardin rectangulaire, planté d'arbres; — le *boulevard des Tintelleries*; — les promenades de la *Bienfaisance*, des *Petits-Arbres*, *Gayole*, plantées d'arbres. — Sur la place des Bains, *statue* de l'Anglais Jenner, inventeur de la vaccine, par M. Eugène Paul (1865). — Au milieu du square de la sous-préfecture, *buste* en bronze d'*Henri II*, par David (d'Angers). — A 3 kil., **Colonne de la Grande-Armée**, commémorative des camps de Boulogne et de la seconde distribution des croix de la Légion d'honneur (1804); statue en bronze de Napoléon Ier, haute de 5 mètres (poids 7,500 kilogrammes). Belle vue de la plate-forme. — Excursion dans la *vallée du Denacre*, fraîche et sinueuse, parsemée de villas, et qui tire son nom du village du (3 kil.) *Denacre* (château).

De Boulogne à Calais, R. 526, A; — à Saint-Omer, R. 553.

Digitized by Google

ROUTE 525.

DE PARIS A CREIL.

PAR PONTOISE.

DE PARIS A ERMONT

A. Par Argenteuil.

18 kil. Chemin de fer. Trajet en 37 min. 1re cl., 1 fr. 85 c.; 2e cl., 1 fr. 35 c.; 3e cl. 95 c.

8 kil. Asnières (R. 477, *A*). — A g., chemin de fer de Saint-Germain (R. 478).

6 kil. *Bois-Colombes.* — 6 kil. *Colombes.* Pont sur la Seine. On entre dans le départ. de Seine-et-Oise.

10 kil. *Argenteuil*, 8,599 h., sur la Seine; grande production vinicole; *église* moderne, de style roman, chasse dans le style du XIIe s., renferment la *tunique sans couture* de J.-C.; promenade du *Champ de Mars.*

13 kil. *Sannois.*

15 kil. *Ermont.*

B. Par Saint-Denis.

15 kil. Chemin de fer. Trajet en 40 min. 1re cl., 1 fr. 85 c.; 2e cl., 1 fr. 35 c.; 3e cl., 95 c.

7 kil. Saint-Denis (R. 522). — A dr., ligne de Chantilly. — 10 kil. *Epinay.* — On entre dans le dép. de Seine-et-Oise.

12 kil. Enghien, sur le bord d'un grand étang appelé *lac d'Enghien* (jolies villas, promenades en bateau). *Établissement de bains*; eaux froides, sulfureuses, sulfatées ou carbonatées calcaires.

(Un embranchement relie Enghien (3 kil.) *Montmorency*, 3,429 h.; *église* (mon. hist.) du XVIe s., pittoresquement située; ancien *ermitage* de J.-J. Rousseau; restes de la maison dite *Montlouis*; *forêt* (2,000 hect.).)

15 kil. *Ermont.*

D'ERMONT A CREIL

55 kil. Chemin de fer. Trajet en 1 h. 55 min. et 2 h. 20 min. 1re cl., 4 fr. 40 c.; 2e cl., 3 fr. 55 c.; 3e cl., 2 fr. 30 c.

18 kil. (de Paris) *Franconville.* — A (2 kil.; corresp.) *Saint-Leu-Taverny*, église romane moderne renfermant les tombeaux de plusieurs membres de la famille Bonaparte, ceux de Mme de Broc et de la maréchale Ney; au N. du village, tombeau du prince de Condé.

21 kil. *Herblay.*

30 kil. **Pontoise**, 6,480 h., ch.-l. d'arr., sur l'Oise. — *Église Saint-Maclou* (mon. hist.) du XIIe au XVIe s.; portail, tour et rosace; beau *tombeau* de la Renaissance, *statues* curieuses, *Descente de croix*, par Jouvenet. — *Église Notre-Dame*, du XVIe s. — *Hôtel-Dieu*, beau tableau de Ph. de Champaigne. — *Jardin de ville*, beau panorama. — *Foire de la Saint-Martin* (11-13 novembre), la plus curieuse et la plus importante des environs de Paris.

A Dieppe, R. 505, *A.*

On revient en arrière pour rejoindre la ligne principale et s'arrêter à la station de

29 kil. (31 kil. en tenant compte de l'embranch. de Pontoise) *Saint-Ouen-l'Aumône*; *église* du Xe s., restaurée; *château*, avec jardin dessiné par

Digitized by Google

Nôtre; ruines de l'*abbaye de Saubuisson* (mon. hist.); salle du chapitre, XIIIe s.; caves d'un édifice du XIIIe s. nommé le *manoir de saint Louis*; chapelle souterraine; grange du XIIIe s.; murailles d'enceinte (2 tourelles du XIVe s.).

Pont sur l'Oise.

34 kil. *Auvers*; *église* (mon. hist.), XIIIe et XVIe s.; *châteaux* de *Gillevoisin* et de *la Gravelle*.

40 kil. *L'Isle-Adam*, 2,660 h., sur l'Oise. — *Église* des XVe et XIIe s.; vitraux, tableaux, etc. — *Château* de *Stors* et de *Cassan*. — *Terrasse*, reste du château des princes de Conti.

47 kil. *Beaumont*; *église* (mon. hist., XIIIe s.). — A (4 kil.; corresp.) *Chambly*, *église*, mon. hist. du XIIIe s.

53 kil. *Boran*. — Restes de la forteresse de *Morancy*.

58 kil. *Précy-sur-Oise*.

61 kil. *Saint-Leu-d'Esserent*; église de transition (mon. hist.); ruines d'un *prieuré*. — On rejoint à dr. la ligne de Paris à Creil par Chantilly, puis à g. celle de Beauvais.

68 kil. Creil (R. 522).

ROUTE 524.

DE PARIS A BEAUVAIS

8 kil. Chem. de fer. Trajet en 2 h. et en 2 h. 50 min. 1re cl., 10 fr. 80 c.; 2e cl., 8 fr. 10 c.; 3e cl., 5 fr. 90 c.

51 kil. Creil (R. 522). — On entre vers Paris, puis, laissant à g., au delà du Thérain, les deux lignes de Creil à Paris, on passe entre les usines et le village de Montataire (R. 522). — Ponts sur le Thérain.

56 kil. *Cramoisy*.

60 kil. *Cires-lès-Mello*; *maisons* du XVe s. En face, *Mello*, *église* (mon. hist., XIIe et XVe s.) et *château de Mello*, XVIIe s. (chapelle du XVe s.; deux tours en partie du XIIe s.).

66 kil. *Mouy-Bury*. A *Mouy*, 3,201 h., *monument* et *buste* du duc de Mouchy; à *Bury*, *église* (mon. hist., XIIe s.). — A dr., *Auvy*, *église*, mon. hist., du XIe ou du XIIe s.

74 kil. *Heilles-Mouchy*. A dr., *Heilles*. — A g., *Mouchy-le-Châtel*; *château* de la Renaissance, magnifiquement restauré; *tour* élevée; *église* (mon. hist.) des XIe et XVIe s.; *maison* du XVIe s.

74 kil. *Hermes-Berthecourt*. A g., *Berthecourt*, fabriques de queues de billard, cannes, instruments de mathématiques.

81 kil. *Rocky-Condé*.

88 kil. **Beauvais**, 15,551 h., ch.-l. du dép. de l'Oise, au confluent de l'Avelon et du Thérain. — **Cathédrale** (mon. hist.) du XIIIe au XVIe s., dont le chœur et le transsept sont seuls achevés. Le chœur, le plus grand et le plus hardi qui ait été construit au XIIIe s., atteint sous voûte la hauteur effrayante de 48 mèt., qu'aucune église gothique n'a égalée. Il a été remanié au XVIe s. Le transsept, bâti en partie à l'aide des libéralités de François Ier, est un chef-d'œuvre de richesse et de délicatesse. *Roses*; *chapelles*,

Digitized by Google

vitraux (XIVe-XVIe s.), peintures, boiseries; *tapisseries* remarquables des XVe et XVIIe s. (Histoire de saint Pierre et de saint Paul, d'après des cartons de Raphaël); *trésor;* près de la sacristie, édicule du XIVe s.; *horloge* et carillon; statue du cardinal Forbin-Janson, par Coustou. *Salle du chapitre* (XVIe s.), *cloître* (XIVe s.) attenant à la cathédrale. — *Église Saint-Étienne* (mon. hist.); nef et transept du XIIe s.; vaste chœur et tour des XVe-XVIe s.; beau portail roman; peintures, vitraux et stalles du chœur. — *Église de la Basse-Œuvre*, du IXe s. (mon. hist.), curieux spécimen de l'art carlovingien.

Palais de justice (mon. hist., XVIe s.), ancien palais épiscopal; *tour* du XIe s.; murs d'enceinte et porte d'entrée flanquée de tours du XIVe s. — *Hôtel de ville;* étendard de Jeanne Hachette; *bibliothèque publique*, 15,000 vol. et manuscrits. Sur la *place de l'Hôtel-de-Ville*, *statue de Jeanne Hachette*, par Dubray. — *Maisons* anciennes. — Vestiges des murailles d'enceinte, en partie du IVe s.

Musée (ouvert tous les jours aux étrangers, le dimanche au public); antiquités découvertes à Beauvais et aux environs. — *Collections* d'objets d'antiquité et du moyen âge, de MM. l'abbé Barraud, Delaherche, le docteur Daniel (médailles).

Industrie : Manufacture nationale de tapis, fondée en 1664; fabriques de couvertures, tapis moquette, velours d'Utrecht, etc., draps pour l'armée et la marine, passementerie, toile, étoffes imprimées; brosses à dents, boutons, tabletterie; étoffes de Beauvais, feutre; scierie mécanique, atelier d'horlogerie électrique, etc.

De Beauvais à Gisors, R. 508; — à Rouen, par Gournay, R. 510; — à Cambrai, par Péronne, R. 555.

ROUTE 525.

DE PARIS A SAINT-VALERY-SUR-SOMME ET AU CROTOY

DE PARIS A SAINT-VALERY

195 kil. Chemin de fer. Trajet en 5 h. 2 min. et 4 h. 28 min. par trains express; en 5 h. 50 min. et 6 h. 2 min. par trains omnibus. 1re cl., 24 fr.; 2e cl., 18 fr.; 3e cl., 13 fr. 20 c.

189 kil. Noyelles (R. 522). — A dr., ligne de Beauvais. On traverse la *baie de Somme* sur des remblais et un *pont-viaduc* en bois et à claire-voie, ou estacade, long de 1,367 mèt.

195 kil. **Saint-Valery-sur-Somme**, 3,686 h., près de l'embouchure de la Somme, sur le *canal* d'Abbeville à la mer. — *Établissement de bains de mer.* — *Église* des XIIIe et XIVe s. — *Chapelle de Saint-Valery*, pèlerinage.—*Tour Harold* (XIe s.); deux *portes* de l'ancienne enceinte (XIIe s.); au faubourg de *la Ferté* est établie la gare; inscription commémorative du départ de Guillaume de Normandie pour la conquête de

Digitized by Google

l'Angleterre. — *Port* pouvant recevoir des navires de 300 à 500 tonneaux. — Promenades de la *digue de l'avant-port*, de la *Pépinière*. — Du *cap Hornu* ou *Cornu*, beau panorama. — Excursions : à (11 kil.) *Cayeux*, près d'une plage de galets ; dans la *baie de la Somme*, estuaires s'ouvrant sur une longueur de 20 k.

DE PARIS AU CROTOY

207 kil. Chemin de fer de Paris à Rue. Trajet en 5 h. 51 min. et 6 h. 12 min. par les trains omnibus (les trains express ne s'arrêtent pas à Rue). 1re cl., 24 fr. 50 c.; 2e cl., 18 fr. 35 c.; 3e cl., 13 fr. 45 c. — Route de voitures de Rue au Crotoy. Service de corresp. pendant la saison des bains.

199 kil. Rue (R. 522). — On traverse la plaine du Marquenterre et le ham. de *Becquerel*.

207 kil. **Le Crotoy**, sur une langue de terre qui s'avance vers le milieu de la baie de Somme. — Petit port avec *bassin de retenue*. — Anciens *remparts*, *tour*. — *Établissement de bains*. — A 8 kil., *dunes de Saint-Quentin*.

ROUTE 526.

DE PARIS A CALAIS

A. Par Amiens et Boulogne.

297 kil. Chemin de fer. — Trajet en 5 h. 45 min. par trains express ; en 8 h. 10 min. et 9 h. 55 min. par trains omnibus. 1re cl., 36 fr. 55 c.; 2e cl., 27 fr. 40 c.; 3e cl., 20 fr. 10 c.

254 kil. Boulogne (R. 522). — Pont-viaduc sur la Liane (362 mèt. de long). — Tunnel (466 mèt.). A dr., promenade des Tintelleries. Viaduc et tunnel. — A dr., colonne de la Grande-Armée ; à g., la mer.

261 kil. *Wimille ;* clocher du XIe s. ou du XIIe s. — Pont sur le Wimereux.

271 kil. *Marquise*, 4,017 h. ; hauts fourneaux et forges, marbres ; *église* avec clocher du XIe ou du XIIe s. — A 11 kil., *cap Gris-Nez* (59 mèt. d'alt., phare de 1er ordre), le point de la France le plus rapproché de la Grande-Bretagne.

280 kil. *Caffiers-Guines*. Houillères de *Fiennes*. — *Guines* (5 kil. à l'E.), 4,247 h.

289 kil. *Frethun*.

294 kil. Saint-Pierre-lès-Calais. — 297 kil. Calais (*V.* ci-dessous, *B*).

B. Par Arras, Béthune et Hazebrouck.

327 kil. Trajet en 10 h. 45 min. et 12 h. 10 min. 1re cl., 36 fr. 55 c.; 2e cl., 27 fr. 40 c.; 3e cl., 20 fr. 10 c.

127 kil. Longueau (R. 522). — A g., ligne de Boulogne, puis, à dr., ligne d'Amiens à Tergnier (R. 556). Ponts sur la Somme.

140 kil. *Corbie*, 3,645 h., entre la Somme et l'Ancre. — *Église Saint-Pierre* (mon. hist., XVIe, XVIIe et XVIIIe s.) ; belles *tours ;* à l'intérieur, belle *statue* de sainte Bathilde (1300). *Porte* monumentale, reste de l'ancienne abbaye (mon. hist.). — *Maisons anciennes*.

On croise plusieurs fois la rivière d'Ancre.

Digitized by Google

156 kil. *Albert*, 4,259 h.; fonderies, scierie à vapeur, filature, distillerie, etc. — *Église, statue de Notre-Dame-Brebières* (XIIe ou XIIIe s.), nombreux pèlerins le 8 septembre. — Restes de *remparts*. — *Souterrain* rempli de pétrifications. — *Cascades* artificielles.

[*Corresp.* pour (11 kil.) *Mailly* (*église* ogivale; portail, mon. hist.).]

A Amiens et à St-Quentin, R. 557.

169 kil. *Miraumont*. — On entre dans le Pas-de-Calais.

174 kil. *Achiet-le-Grand*.

[Un embranchement relie Achiet (trajet en 18 min. : 1re cl., 90 c.; 2e cl., 70 c.; 3e cl., 55 c.), par (2 kil.) *Bihucourt* et (4 kil.) *Biefvillers*, à (7 kil.) **Bapaume**, 3,059 h., où le général Faidherbe battit les Allemands le 3 janvier 1871 (monument commémoratif). — Ruines des fortifications. — *Hôtel de ville* (XVIe s.), avec *beffroi* de 1610. — *Église Saint-Nicolas* (XVIe s.), restaurée ; *statue de Notre-Dame-de-Pitié*, nombreux pèlerins. — *Hôtel de ville* (XVIIe s.).]

184 kil. *Boisleux*.

192 kil. **Arras**, 27,329 h., ch.-l. du dép. du Pas-de-Calais, sur la Scarpe, au confluent du Crinchon, place forte de 1re classe; double enceinte (5 portes) et *citadelle* par Vauban (1670). — **Cathédrale** (1755-1833), portail précédé d'un perron à plusieurs paliers; *statue de la Vierge* par Cortot, dans la *chapelle de la Vierge*; statue du cardinal de la Tour-d'Auvergne-Lauraguais, *Descente de croix* attribuée à Rubens, *Christ au tombeau* attribué à van Dyck; pierres tombales, vitraux, peintures et statues; *calvaire* attirant de nombreux pèlerins; *orgues*. — Au S de la cathédrale, ancienne *abbaye de Saint-Vaast*, XVIIIe (évêché, grand séminaire, bibliothèque, musée, archives, école de dessin, etc.); porte principale (statues remarquables, par M. Duthoit); *chapelle* richement décorée de l'évêché; beaux *cloîtres*; magnifique *péristyle* corinthien faisant communiquer le cloître avec la cathédrale. — *Églises* : *Saint-Jean-Baptiste*, XVIe s.; maître autel en bois sculpté; *Descente de croix* attribuée à Rubens; *Assomption* attribuée à Ph. de Champaigne, etc.; — *Saint-Nicolas-en-Cité* (1846) ; tableau curieux, *châsse de la Sainte-Manne*; — *Saint-Géry*, moderne, style du XIIIe s. — *Chapelle* des dames bénédictines du *Saint-Sacrement*, 1846, style du XVe s.; *flèche*; vitraux, autel sculpté, chaire, buffet d'orgue. — *Chapelle* ogivale *des Ursulines*, 1865; *flèche* haute de 5 mèt.; très-beaux vitraux; crypte. — *Chapelles* : des Pères de la Miséricorde (romane, beaux vitraux), des Sœurs de la *Providence* (petit cloître). — *Petit séminaire* (1863); chapelle dans le style du XVe s. — *Temple* protestant. — **Hôtel de ville** (mon. hist.), bel édifice du XVIe s.; façade riche d'ornements; aile en retraite; *beffroi* (XVIe s.), tour carrée (75 mèt.), beau carillon. — *Préfecture* (1836); vastes jardins. — *Palais de justice*

Digitized by Google

me s.). — *Théâtre.* — Tourel- de l'ancien *refuge Saint-* (XIVe et XVIe s.), près de la *lle à la viande.* — *Hôtel de Deuzy*, rue Saint-Aubert, li en 1866, style du XVe s. — *ison de Robespierre*, rue des pporteurs. — *Prison départementale.*

Musée (ouvert tous les jours étrangers; — s'adresser au cierge, dans la cour de l'é- hé, à g.; — au public tous dimanches, de juin à sep- bre, et le premier dimanche chaque mois pendant le reste l'année); moulages, archéo- ie, peinture, histoire natu- le; belle *galerie des Fêtes.* — *bliothèque* (ouverte de 9 h. à di, sauf les samedis, diman- s et fêtes), riche de 40,000 umes et de 1,100 manuscrits. Riches *archives* départemen- s.

Grand'Place (3 hect.) et *Pe- Place*, entourées de maisons XVIIe s., qui rappellent la ination espagnole; *place de Basse-Ville*, obélisque (1779); ce de la *Terrée de Cité*, *fon- ne* monumentale.

Promenades : Jardin botani- ; les Allées ; le *Riez Saint- veur.*

Industrie et commerce : fa- ication et raffinerie de sucre betteraves, d'huiles d'œillet- et de colza, de chicorée; po- es, pipes; dentelles; fonde- s. Marché aux grains, un des s importants de France. — (9 kil.) *Mont-Saint-Éloi*, rui- d'une abbaye reconstruite au XVIIIe s.; 2 *tours* (mon. hist.) du portail de l'église.

D'Arras à Dunkerque, par Béthune et Hazebrouck, R. 527; — à Abbeville, par Doullens, R. 529; — à Étaples, par Montreuil et Saint-Pol, R. 531; — à Gand, R. 537; — à Bruxelles, par Douai et Valenciennes, R. 542; — à Cambrai, R. 559.

A dr. (3 kil.), ligne de Paris à Lille par Douai (R. 537).

203 kil. *Farbus-Vimy.* — Le chemin de fer se raccorde avec l'embranch. de Carvin à Lens.

212 kil. *Lens*, 7,298 h., célèbre par la victoire de Condé sur les Espagnols, en 1648. — Houillères importantes.

De Lens à Carvin, R. 558.

On croise l'embranch. qui relie les mines de Lens à la ligne de Calais. A dr., plaine de Lens.

219 kil. *Bully-Grenay*, centre d'une grande exploitation houillère. — A 1 kil., *arbre de Condé*, tilleul sur lequel l'illustre capitaine se tenait en observation pendant la bataille; monument commémoratif.

A Lille, R. 539.

On croise le chemin de fer qui relie les mines de Bully à celles de Mazingarbe et de Vermelles.

225 kil. *Nœux* (houillères).

230 kil. **Béthune**, 8,410 h., ch.-l. d'arr., à la jonction du canal d'Aire à la Bassée et du canal de la Lawe, séparée du chemin de fer par des marécages (*houches*), fortifiée par Vauban. — *Église Saint-Vaast*, XVIe s., restaurée; tableau re-

Digitized by Google

présentant *sainte Wilgeforte*, objet de pèlerinage. — *Beffroi* (mon. hist., XIVe s.). — Beau *magasin aux tabacs*, près du *château du Perroy* (chapelle du temps des croisades). — *Maisons* du style espagnol. — *Industrie :* fabrique et raffinerie de sucre, fabrique de pipes, confection de vêtements militaires, commerce de grains, graines oléagineuses, toiles.

A Longpré, par Saint-Pol et Doullens, R. 528 ; — à Lille, R. 539.

Ponts sur la Lawe. — A dr., embranch. des mines d'*Annezin* (château des XVIe-XVIIe s.); à g., embranchement des mines de *Bruay*. — Ponts sur la Clarence.

236 kil. *Chocques*.

243 kil. **Lillers**, 6,608 h. — *Église* des XIIe et XVIe s.; *Christ du Saint-Sang-de-Miracle* (XIIe s.). — *Puits* artésien de 1210, le plus ancien du pays, presque tari. — Commerce de chaussures, de grains, de chevaux.

A g., embranch. pour les mines de *Ferfay* et d'*Auchy-au-Bois*. — Pont sur la Nave.

249 kil. **Aire-sur-la-Lys**, 8,303 h., à 7 kil. du chemin de fer, au confluent de la Lys et de trois autres rivières, à la jonction des canaux d'Aire à la Bassée, de Neuf-Fossé et de la Lys; enceinte bastionnée et fort détaché. — *Église Saint-Pierre*, XVe-XVIe s. (mon. hist.); intérieur richement décoré, beau buffet d'orgues. — *Collége Sainte-Marie* (chapelle du XVIIe s.). — *Hôtel de ville* (XVIIIe s.) et *beffroi* haut de 34 mèt. — Ancien *hôtel du Bailliage*, de 1600.

Ponts sur le canal d'Aire à la Bassée et sur la Lys. — On entre dans le dép. du Nord.

254 kil. *Thiennes*.

258 kil. *Steenbecque*. Au delà du canal de la Bourre, on rejoint la ligne de Lille à Calais.

265 kil. **Hazebrouck**, 9,435 h., ch.-l. d'arr., sur la Bourre et le canal d'Hazebrouck, au point de jonction des lignes venant de Paris, de Lille, de Dunkerque, de Calais et de Poperinghe (Belgique). — *Église Saint-Nicolas* (mon. hist., XVe s.); belle *tour* avec flèche haute de 80 mèt.; belles statues à l'intérieur. — *Hospice* des XVIe et XVIIe s.

A Dunkerque, R. 527 ; — à Poperinghe, R. 541; — à Bruxelles, R. 544.

274 kil. *Ebblinghem*. On entre dans le dép. du Pas-de-Calais. — A dr., *forêt de Clairmarais*.

285 kil. **Saint-Omer**, 22,381 h., ch.-l. d'arr., sur l'Aa, place forte de 1re classe, enceinte fortifiée. — Ancienne **cathédrale de Notre-Dame** (mon. hist., XIe-XVIe s.); portail du S. (XIIIe s.), décoré de statues; tour du XVe s.; *chapelles* absidales, statues, peintures, pierres tombales et mosaïques; *clôtures* des chapelles latérales, en marbre, pierre ou bois (XVIe et XVIIe s.); roses du transsept, XIVe-XVe s., beaux vitraux modernes; *Descente de croix*, de Rubens; *buffet d'orgues* (1716); le *grand Dieu de Thérouanne* (3 statues

Digitized by Google

du XIIe s.); *tombeau de saint Omer* (XIIe ou XIIIe s.); plusieurs autres *tombeaux* et ouvrages d'art (ex-voto, etc.) des XVe et XVIe s.; horloge astronomique de 1555; chaire (1714); *statue* en bois *de N.-D. des Miracles* (XIIe s.), pèlerinage fréquenté. — Ruines (mon. hist., XIVe-XVIe s.) de l'église abbatiale de Saint-Bertin; *tour* de 58 mèt. (mon. hist.). — *Église du Saint-Sépulcre* (XIVe s.), restaurée; belle flèche; *Mise au tombeau*, par Crayer; *Descente de croix*, d'Arnould de Vuez; vitraux modernes. — *Saint-Denis*, du XVIIIe s.; chapelle du XIIe s. — Dans le faubourg du Haut-Pont, *église de l'Immaculée-Conception* (1859), style du XIIIe s.; vitraux, orgue. — *Chapelle des Carmes*, moderne (style du XIIIe s.). — *Hôtel de ville* (1834-1841); *musée* de peinture (ouvert au public le dimanche et le jeudi, de midi à 4 h.) et archives, salle de spectacle. — *Palais de justice*, ancien palais épiscopal, bâti de 1680 à 1701 par Mansart. — *Lycée* renfermant la *Bibliothèque* (15,000 vol., 852 man.), ouverte tous les jours, excepté le dimanche, de 11 h. à 2 h. — *Institution Saint-Bertin* (belle chapelle moderne). — *Musée* d'antiquités, curiosités, histoire naturelle, dans l'ancien *hôtel du Bailliage* (XVIIIe s.), ouvert au public le dimanche et le jeudi, de midi à 4 h. — *Arsenal;* belle collection d'armes. — *Hôpital général* (1702). — *Hôpital militaire*, ancien collége des jésuites anglais. — *Hospice Saint-Jean* (belle chapelle). — *Hospice Sainte-Anne* (1599). — *Maisons* des XVIe et XVIIe s. — Faubourgs du *Haut-Pont* et de *Lyzel;* jardins maraîchers très-curieux, coupés par une multitude de canaux. — *Industrie et commerce :* broderie et lingerie, fabriques de pipes; commerce de laines, œufs, fruits, volailles, légumes; exportation considérable en Angleterre. — A 7 kil., sur un plateau (vue magnifique), *camp d'Helfaut* ou *de Saint-Omer; pyramide* à la mémoire du duc d'Orléans (1842).

De Saint-Omer à Abbeville, R. 552; — à Boulogne, R. 553; — à Gravelines, R. 554.

294 kil. *Watten;* tour en ruine (mon. hist.), sur une colline.

De Watten à Gravelines, R. 554.

305 kil. *Audruick*, 2,397 h.; fabrication de chaises en acajou et merisier.

313 kil. *Ardres*, 2,143 h.; à 5 kil. à g. de la station, *moulin du* XIVe s. A 4 kil. au N., emplacement du *camp du Drap-d'Or* (1520). A dr. de la station, *pont Sans-Pareil* (XVIIIe s.), à la rencontre de 2 canaux.

A g., raccordement de la ligne de Boulogne.

324 kil. Saint-Pierre-lès-Calais, 20,409 h., dont 1,200 Anglais. — *Église* moderne, style du XIIIe s. — *Place Crèvecœur, hôtel de ville, école primaire*, etc. — *Pensionnat des Dames du Sacré-Cœur;* riche chapelle. — Chapelles anglicane, wes-

Digitized by Google

leyenne. — *Industrie :* fabrication importante de tulles de coton et de soie (10,000 ouvr., sans compter les femmes occupées chez elles); filatures de lin, scieries mécaniques, fonderies, ateliers de construction de machines ; dépôt de bois du Nord.

327 kil. **Calais**, 12,843 h., sur le détroit du même nom, à l'embouchure du canal de St-Omer ; place forte de 1re classe; *citadelle* de 1560 avec *arsenal* de 1636; *forts Nieulay* (1627) et *Risbanc* (1231) ; murailles (5 portes) ; — *Église Notre-Dame* (1180-1224) ; beau *maître-autel* en marbre, avec des bas-reliefs en albâtre; retable, *Assomption*, par Seghers; *Descente de croix*, de Rubens. — *Hôtel de ville* (XVIIIe s.), restauré en 1867-1868; bustes d'Eustache de Saint-Pierre sur le balcon, du duc de Guise et du cardinal de Richelieu sur deux colonnes ; *beffroi* (XIVe et XVe s.), flèche du XVe s., terminée en 1609. — *Bibliothèque*, 10,000 vol., manuscr. précieux. — *Tour du Guet* (XVe et XVIe s.). — *Phare* (58 mèt. d'alt.). — Musée dans l'ancien *hôtel Dessin*. — *Hôtel de Guise* (XIVe s.), délabré. — *Maison d'Eustache de Saint-Pierre*, reconstruite. — *Établissement des bains de mer*, jolie construction en bois. — *Port* pour navires de tout tonnage, comprenant un *chenal* entre 2 magnifiques *jetées*, un *quai de marée*, un port d'*échouage*, un *bassin* pour les barques de pêche et un *bassin à flot*. — *Monuments* commémoratifs du retour des Bourbons en 1814 et du débarquement de Louis-Philippe en 1844. — Promenades du *Cours Berthois* et du *front Sud* (ancien terrain militaire transformé en parc anglais avec quinconces). — *Industrie et commerce :* constructions navales, fabriques de tulle; importation de lin et de bois du Nord.

[*Bateaux à vapeur* pour (21 milles) *Douvres* (2 départs chaque jour; 1 départ supplémentaire le mercredi et le dimanche).]

De Calais à Dunkerque, par Gravelines, R. 535; — à Bruxelles, R. 544.

ROUTE 527.

DE PARIS A DUNKERQUE

PAR ARRAS, BÉTHUNE ET HAZEBROUCK.

303 kil. Chemin de fer. — Trajet en 10 h., 10 h. 35 min. et 11 h. 40 min. 1re cl., 37 fr. 55 c.; 2e cl., 28 fr. 15 c.; 3e cl., 20 fr. 65 c.

265 kil. **Hazebrouck** (R. 526).

274 kil. **Cassel**, 4,258 h., sur le *Mont-Cassel*. — Débris romains. — *Église* de 1290 et du XVe s. (statue miraculeuse de la Vierge). — Ancien *hôtel de ville* (mon. hist.) de la Renaissance. — *Hôtel de la Noble-Cour*, servant de mairie. — *Musée*. — Sur la place, fontaine et ancien *hôtel des comtes d'Halluin*. — *Maison* qu'habitait le général Vandamme. — Belle vue de la *terrasse* occupant l'emplacement d'un *castellum* romain. *Portes d'Aire et de Bergues*, restes des fortifications.

Digitized by Google

281 kil. *Arnèke.*

288 kil. *Esquelbecq.*

297 kil. **Bergues**, 5,774 h., à la jonction du canal de la Colme avec 2 canaux qui vont à Dunkerque et à Furnes; enceinte fortifiée due à Vauban, 4 forts. — *Église Saint-Martin* (XVIIe s.), tableaux sur cuivre, par Robert Van Oucke, tableaux de J. de Reyn et de Janssens. — *Hôtel de ville*, moderne; musée, bibliothèque. — *Beffroi* (mon. hist., XVe s.). — *Tour Blanche* et *tour Bleue* (mon. hist.), restes de l'abbaye de St-Winoc. — *Promenade* Saint-Pierre.

On traverse le canal de la Colme et d'immenses prairies.

305 kil. **Dunkerque**, 34,350 h., sur la mer du Nord, à la jonction de plusieurs canaux, V. fortifiée (3 forts) pouvant inonder ses abords, se divise en *ville, basse ville* et *quartier de la citadelle.* — *Églises : Saint-Éloi*, XVIe s.; façade de 1783; *pierre tumulaire de Jean Bart;* vitraux modernes; tableaux de Porbus, G. Seghers, etc.; — *Saint-Jean-Baptiste* (XVIIIe s.), avec cloître auquel a été ajouté vers 1840 la *chapelle de Sainte-Philomène;* statues et tableaux. *Christ au Roseau*, par Van Dyck, *Sainte Famille* du Guide, tableau par G. de Crayer, etc. — *Chapelle Notre-Dame des Dunes;* statuette miraculeuse de la Vierge, nombreux ex-voto. — *Chapelle anglicane.* — *Hôtel de ville; bustes de Jean Bart, de Louis XIV;* bibliothèque, 6,000 vol. — *Bourse, musée*, tableaux, curiosités, 3,000 médailles, hist. naturelle. — *Beffroi* (mon. hist., XVe s.), 90 mèt. de haut, vue magnifique; célèbre *carillon.* — *Collége communal.* — Plusieurs établissements importants d'instruction et de bienfaisance. — *Théâtre* (1844). — *Salle de concerts.* — *Magasins de la marine.* — *Place Jean-Bart; statue* colossale de Jean Bart par David (d'Angers). — *Jardin de la ville* (*maison Morel*, destinée à recevoir le musée). — *Parc de la Marine.* — *Esplanade.* — Villas et square du faubourg du *Rosendael.* — 2 *établissements de bains de mer;* casino de la *villa des Dunes.*

Port militaire et marchand, s'ouvrant entre 2 estacades et comprenant le *chenal*, l'*avant-port*, le *port d'échouage*, 3 *bassins à flot* et un *arrière-port*, le tout en voie d'agrandissement et d'amélioration. Le port reçoit en vive eau des navires de 800 tonneaux, et, en morte eau, de 500 tonneaux; il est défendu par les *forts Risban et Revers. Phare* du 1er ordre (27 milles de portée); *feu fixe* du 4e ordre; deux *feux de port.*

Industrie : Filature de lin et fabriques de toiles à voiles de MM. Malo, Dickson et Cie (750 ouvr.); fabriques d'huile de foie de morue, de filets de pêche; forges; fonderie; corderies, savonneries, chantiers de construction, etc. — *Commerce :* Importation et exportation de

Digitized by Google

céréales, exportation de légumes, fruits, beurre pour l'Angleterre; bois de construction, lin, huile, colza, tourteaux, charbon de terre; importation de sel, vins, plombs d'Espagne et de Portugal, soufre de Sicile, bois de mâture du Nord, fromages de Hollande, guano du Pérou, etc. — Pêche de la morue sur les côtes d'Irlande.

De Dunkerque à Calais, par Gravelines, R. 535; — à Furnes, R. 536; — à Lille, R. 540.

ROUTE 528.

DE LONGPRÉ A BÉTHUNE

PAR DOULLENS ET SAINT-POL.

95 kil. — Chemin de fer concédé[1].

1 kil. 1/2. *Condé-Folie.* — 3 kil. On traverse la Somme.

4 kil. *L'Étoile; camp romain*, mon. hist.; fabrique de toile à voiles aux *Moulins-Bleus*.

13 kil. *Domart-en-Ponthieu*, 1,345 h.; ancienne maison de Templiers servant d'*hôtel de ville*, mon. hist.

17 kil. *Berneuil.*

21 kil. *Fienvillers.*

A Abbeville, R. 529.

27 kil. *Hardinval.* — 28 kil. 1/2. *Hem*, sur l'Authie, que l'on franchit.

35 kil. **Doullens**, 4,749 h., ch.-l. d'arr., sur l'Authie et la Grouches. — *Citadelle* (XVIe et XVIIe s.), convertie en maison centrale de force et de correction pour femmes (500 détenues); souterrains. — *Église Saint-Martin*, de divers styles; nef du XVe s. — Restes de l'*église St-Pierre* (mon. hist., XIIIe s.), servant de grange. — *Chapelle* du XVe s. — *Beffroi* du XVIIe s. — Anciens bâtiments de l'*abbaye Saint-Michel*, affectés à divers services publics.

A Abbeville et à Arras, R. 529.

38 kil. *Haute-Visée.* — 41 kil. *Bouquemaison.* On entre dans le dép. du Pas-de-Calais.

48 kil. *Frévent*, v. industriel.

A Abbeville, R. 530.

56 kil. *Petit-Houvin.* — Raccordement avec la ligne d'Étaples à Arras (R. 531).

64 kil. **Saint-Pol-sur-Ternoise**, 3,743 h., ch.-l. d'arr. Débris de remparts et de 2 châteaux.

A Étaples et à Arras, R. 531.

70 kil. *Antin.* — 78 kil. *Pernes.* — 81 kil. *Camblain-Châtelain.*

87 kil. *Lapugnoy.*

95 kil. Béthune (R. 526, *B*).

[1] Faute de documents, nous ne pouvons décrire que la route de terre entre Longpré et Frévent.

ROUTE 529.

D'ABBEVILLE A ARRAS

PAR DOULLENS.

82 kil. — Route de voitures.

12 kil. Saint-Riquier (R. 530). — 14 kil. *Neuville.* — 17 kil. *Coulonvillers.* — 20 kil. *Cramont.* — 22 kil. *Longvillers.* — 25 kil. *Beaumetz.*

28 kil. *Bernaville*, 1,011 h. — 33 kil. Fienvillers, et 14 kil.

Digitized by Google

de Fienvillers à (47 kil.) Doullens (R. 528).

51 kil. *Beaurepaire.* — On entre dans le dép. du Pas-de-Calais.

55 kil. *Pommera.* — 59 kil. *Bellevue.* — 64 kil. *Larbret.*

72 kil. *Beaumetz-les-Loges*, 857 h.

82 kil. Arras (R. 526).

ROUTE 530.

D'ABBEVILLE A SAINT-POL

0 kil. — Chemin de fer en construction.

On traverse la Somme.

12 kil. **Saint-Riquier.** — *Église* (mon. hist.) des XVe et XVIe s.; portail orné des statues des 12 apôtres; tour de 50 mèt.; *Christ* sculpté par Girardon; 68 stalles; tableaux de maitres; fresques du XVIe s.; trésor. — *Petit séminaire* dans une *abbaye* du XVIIe s. — *Beffroi* (XIVe s.). — *Hôpital* du XVIIIe s. — Restes de *fortifications.* — Fontaine de *Lisse-en-Deuil.*

A Arras, par Doullens, R. 529.

23 kil. *Conteville.* — On entre dans le département du Pas-de-Calais.

32 kil. *Auxy-le-Château*, 2,949 h., sur l'Authie, que l'on franchit; restes d'un château du XVe s.; *mairie* (XVIe s.) flanquée de 2 tourelles.

42 kil. *Fortel.*

46 kil. **Frévent**, et 16 kil. de Frévent à (62 kil.) Saint-Pol (R. 532).

ROUTE 531.

D'ARRAS A ÉTAPLES

PAR MONTREUIL ET SAINT-POL.

99 kil. — Chemin de fer en construction.

Vallée de la Scarpe.

10 kil. *Marœuil.* — Ponts sur la Scarpe en deçà et au delà de

19 kil. *Aubigny*, 593 h. (abbaye convertie en château).

22 kil. *Savy-Berlette.*

27 kil. *Tincques.* — 33 kil. *Ligny-Saint-Flochel.* Au delà de *Roellecourt*, à dr., on voit se raccorder, du même côté, la ligne de Béthune (R. 528).

38 kil. St-Pol-sur-Ternoise (R. 528). — Vallée de la Ternoise, à g., ligne de Frévent (R. 528).

43 kil. *Wavrans.* — 48 kil. *Anvin.* — 55 kil. *Blangy-sur-Ternoise.*

61 kil. *Auchy-lès-Hesdin.*

66 kil. Hesdin (R. 532). — On franchit la Canche. — 71 kil. *Aubin-Saint-Vaast.* — 77 kil. *Beaurainville.* — 82 kil. *Brimeux.* — 2 ponts sur la Canche.

87 kil. **Montreuil-sur-Mer**, 5,649 h., ch.-l. d'arr., à 15 ou 16 kil. de la mer. — *Fortifications* construites en partie par Vauban; *citadelle.* — *Église* ogivale *Saint-Saulve.* — *Hôtel-Dieu* moderne, chapelle du XVe s. — *Collége* et *caserne*, dans l'ancienne abbaye de Sainte-Austreberthe.

On croise la Canche.

92 kil. *Beutin.* — On rejoint la ligne de Boulogne.

99 kil. Étaples (R. 522).

Digitized by Google

ROUTE 532.

D'ABBEVILLE A SAINT-OMER

PAR HESDIN ET FRUGES.

87 kil. — Route de poste. — Voitures de corresp. d'Abbeville à Hesdin : 4 fr. — Service quotidien de voitures d'Hesdin à St-Omer : 6 fr.

3 kil. A g. route de Calais.

6 kil. *Le Plessiel.* — 10 kil. *Canchy.* — 23 kil. *Le Boisle.* On franchit l'Authie qui sépare la Somme du Pas-de-Calais.

24 kil. *Labroye.* Forêt de Labroye. — 28 kil. *Regnauville.*

32 kil. *Brailly.*

35 kil. *Sainte-Austreberthe.*

36 kil. *Marconne.*

37 kil. **Hesdin**, 3,357 h., où l'on croise le chemin de fer d'Étaples à Arras (R. 531), sur la Canche et près de la Ternoise. — *Hôtel de ville* (1629). — *Maison* où est né l'abbé Prévost (1697). — Buste de cet écrivain. — *Porte* du Vieil-Hesdin (1554).

A Étaples et à Arras, R. 531.

38 kil. *Huby-Saint-Leu*, en partie sur la pente de collines que la route gravit en décrivant de grands lacets pour traverser la *forêt d'Hesdin.* A 1,500 mèt. à dr., v. d'*Azincourt*, célèbre par la bataille du 15 octobre 1415.

51 kil. *Ruisseauville.*

55 kil. *Fruges*, 2,980 h.

61 kil. *Fauquembergues*, 1,005 h. (souterrains d'un ancien château fort), sur l'Aa. — 66 kil. 1/2. *Bout-de-la-Ville.* — 70 kil. *Wroult.* — 74 kil. *Cléty.*

76 kil. *Crehem.* — 80 kil. *Le Noir-Cornet.* — 81 kil. Wizernes, où l'on croise le chemin de fer de Boulogne à Saint-Omer (R. 533) et l'Aa. — Plateau des Bruyères.

87 kil. Saint-Omer (R. 526).

ROUTE 533.

DE SAINT-OMER A BOULOGNE

65 kil. — Chemin de fer en construction.

A g., ligne d'Hazebrouck.

4 kil. *Arques;* champ de courses de Saint-Omer.

11 kil. *Wizernes* (importantes papeteries de MM. Dambricourt frères; — moulins). — A dr., *poudrerie d'Esquerdes*, l'une des plus considérables de France (8 usines; 27 autres bâtiments). — Église moderne et château d'Hallines. — Pont sur l'Aa.

19 kil. *Lumbres*, 967 h.; *château d'Acquembrone.*

26 kil. *Nielles-lès-Bléquin.*

40 kil. *Desvres*, 3,011 h., au pied du mont Pelé et du mont Hulin (207 mèt. d'alt.); *crypte* du IXe s., pèlerinage.

48 kil. *Samer*, 1,976 h.; *église* du XVe s. (cuve baptismale, XIe). — Le chemin de fer croise la ligne de Boulogne avec laquelle il ne tarde pas à se confondre.

63 kil. Boulogne (R. 522).

ROUTE 534.

DE SAINT-OMER A GRAVELINES

31 kil. — Chemin de fer. — Trajet en 1 h. 18 min.

Digitized by Google

9 kil. Watten (R. 526, *B*).

18 kil. *Saint-Pierre-Brouck.*

24 kil. *Bourbourg*, 2,493 h., sur le canal du même nom qui fait communiquer l'Aa avec le port de Dunkerque. — Dans l'église, beau buffet d'orgues et tableaux de l'école flamande.

31 kil. Gravelines (R. 535).

ROUTE 535.

DE CALAIS A DUNKERQUE

PAR GRAVELINES.

1 kil. Route de poste. Service de corresp. de Calais à Gravelines : 1 fr. 30 c. Chemin de fer en construction.

2 kil. Saint-Pierre-lès-Calais (R. 526, *A*). — On franchit le canal de Saint-Omer.

7 kil. 1/2. *Le Petit-Courgain.*

9 kil. *Marck*, où l'on traverse le canal du même nom.

16 kil. *Oye.* On entre dans le dép. du Nord.

22 kil. **Gravelines**, 7,773 h., sur l'Aa, à 2 kil. de son embouchure dans la mer du Nord, place forte de 2e classe. — Son port exporte des quantités considérables d'œufs, de pommes de légumes pour l'Angleterre importe des bois du Nord et du charbon d'Angleterre. — Église (1598), mausolée par Girardon. — *Hôtel de ville* moderne (haut beffroi). — *Phare* de 3e ordre (altit., 29 mèt.; portée, 15 milles) au *petit fort Philippe*; 2 feux de port.

Saint-Omer, R. 534.

35 kil. *Les Huttes.*

39 kil. *Loon.*

35 kil. *Grande-Synthe.* — 37 kil. *Petite-Synthe.* — On croise le canal de Bourbourg, puis le chemin de fer d'Hazebrouck.

42 kil. Dunkerque (R. 527).

ROUTE 536.

DE DUNKERQUE A FURNES

22 kil. Chemin de fer. Trajet en 1 h. environ. 1re cl., 2 fr. 40 c.; 2e cl., 1 fr. 85 c.; 3e cl., 1 fr. 30 c.

5 kil. *Le Roosendael.* — 11 kil. *Ghyvelde.* On sort de France pour entrer en Belgique.

17 kil. Adinkerque. — 22 kil. Furnes (*V. l'Itinéraire de la Belgique*, par A. J. DU PAYS).

ROUTE 537.

DE PARIS A GAND

PAR DOUAI, LILLE ET COURTRAI.

325 kil. Chemin de fer. Trajet en 11 h. 44 min. et 13 h. 49 min. — 1re cl., 37 fr. 70 c.; 2e cl., 25 fr. 25 c.; 3e cl. (jusqu'à Mouscron), 18 fr.

DE PARIS A LILLE

250 kil. Trajet en 4 h. 52 min., par trains express; en 6 h. 27 min., 8 h. 8 min. et 7 h. 14 min., par trains omnibus. 1re cl., 30 fr. 80 c.; 2e cl., 23 fr. 10 c.; 3e cl., 16 fr. 90 c.

192 kil. Arras (R. 526, *B*). — A g., ligne de Calais.

201 kil. *Rœux.* — A dr., *Biaches-Saint-Vaast;* usines métallurgiques importantes.

208 kil. *Vitry*, 2,608 h. — 213 kil. *Corbehem.* — On entre dans le Nord. Pont sur la Scarpe. On rejoint la ligne de Valenciennes.

Digitized by Google

217 kil. **Douai**, 23,840 h., ch.-l. d'arr. du dép. du Nord, place forte de premier ordre, sur le canal de la Scarpe : triple ligne de *fortifications* des XVe-XVIe s., complétées par Vauban et récemment reconstruites en partie; *porte Notre-Dame* (XVe s.) et *tour des Pestiférés* (XVIe s.); fort détaché de *Scarpe*. — *Églises : Saint-Pierre*, XVIIIe s.; *mausolées* par Allegrain et Fache; sculptures, tableaux; — *Notre-Dame* (mon. hist.), des XIIe-XIVe s.; à l'intérieur, *Vierge mystique* du XVe s.; célèbre *retable* ou **polyptyque d'Anchin**, peint par Bellegambe, de Douai, 9 panneaux; — *Saint-Jacques*, 1706-1856. — Anciens édifices religieux des XIIIe-XVIIIe s. — *Hôtel de ville* des XVe-XIXe s. (mon. hist.); belle façade gothique, divisée en deux par le *beffroi* (mon. hist. des XIVe-XVe s.), restauré; tour haute de 40 mèt., flèche octogonale de 15 mèt. avec un lion en cuivre et la bannière de Flandre; — *palais de justice*, façade rebâtie au XVIIIe s.; porte du XVIe s., belles boiseries, portrait de Louis XIV par Rigaud. — *Sous-préfecture* (XVIIIe s.). — *Hôpital général* (XVIIIe s.); fronton sculpté par Bra. — *Bourse*. — *Académie, Facultés des lettres* et *de droit*. — *Vaste lycée* et *petit collége*. — *Collége des bénédictins anglais;* bâtiment principal du XVIIIe s.; bibliothèque importante (tableaux de Rubens et de Lesueur); riche cabinet de physique. — *Fonderie de canons*. — *Arsenal*, un des plus importants de France. — *Casernes*. — *Maisons* des XVIe-XVIIIe s.

Musée (ouvert au public le dimanche et pendant la fête communale de 1 h. à 4 h.; tous les jours aux étrangers). Tableaux de *G. de Crayer, Van der Meulen, Van Dyck, Janssens, Largillière, D. Seghers, Corot*, etc. — Sculptures : buste de Merlin (de Douai) par David (d'Angers). — *Collection* léguée par le docteur Escallier : tableaux de *Rubens, J. Romain, Velasquez, A. Cuyp, Van Dyck, Ph. de Champaigne, Teniers*. — *Collections* archéologiques et d'histoire naturelle. — *Bibliothèque publique*, 40,000 vol., dont 300 incunables, 1,000 manuscr., médailles (ouverte les mardis, mercredis, jeudis et vendredis, de 11 h. à 4 h. l'hiver, de 11 à 5 h. l'été). — *Jardin des plantes*, pépinières, serres, jardin botanique; *jardin anglais* ouvert au public.

Industrie : fabriques de tulle, filature de lin et de coton, raffinerie de sucre, usine métallurgique Cail et Cie, fabrique de limes et instruments aratoires, verrerie, brasseries, broderie de dentelles de soie et de laine.

A Béthune, par Carvin et Hénin-Liétard, R. 538; — à Bruxelles, par Valenciennes, R. 542.

A dr. embranch. de la *Fosse-Gayant;* pont sur le canal de la Deule, près des mines de houille de l'*Escarpel*. — On entre dans le **Pas-de-Calais**.

225 kil. *Le Forest*. — A g.,

Digitized by Google

embranch. de Carvin à Lens.
231 kil. *Carvin*, 7,024 h., relié à la station par un petit embranch. Houillères, fabriques de sucre, distilleries.

A Béthune, par Lens, R. 538.

On rentre dans le Nord.
235 kil. *Phalempin*.
239 kil. *Seclin*, 5,055 h.; filatures de lin, teinturerie, fabrique et raffinerie de sucre; *hôpital* du XIIIe s. — A dr. et à g., moulins à vent de *Moulins-Lille*, pour graines oléagineuses.
250 kil. **Lille**, 158,117 h., ch.-l. du dép. du Nord, dans une plaine, sur la Deule, qui s'y divise en un grand nombre de bras et y forme deux canaux principaux, la Basse-Deule et la Moyenne-Deule, place forte du premier ordre; enceinte datant des XVIe et XVIIe s. Cette enceinte a été démolie il y a quelques années du côté S. et reconstruite plus loin pour l'annexion de Lille de 4 communes voisines. De longs boulevards, de larges rues, de vastes places, de jolis carrés ont été tracés; les anciens quartiers se nettoient et s'embellissent. La *rue Esquermoise* et la *rue de Paris* sont les plus commerçantes. A l'O. est la *citadelle*. Quelques-unes des *portes* méritent l'attention, notamment les portes *de Roubaix* et *de Gand*, construites par les Espagnols au XVIIe s., et l'ancienne porte *de Paris* (1682).

Églises : *Sainte-Catherine*, du XIIe s. (nef), XIVe s. (chœur) et XVIIIe s. (bas côtés); *Martyre de sainte Catherine*, par Rubens; *statue de Notre-Dame de la Treille*, célèbre et vénérée à Lille depuis le XIe s.; — *Saint-André* (XVIIIe s.); *chaire* sculptée, peintures d'Otto Venius, d'Arnoult de Vuez, de Van Oos, etc.; — *La Madeleine* (XVIIe s.), dôme élégant; peintures de Van Oos, de Rubens et de Van Dyck; — *Saint-Étienne*, ancienne église des Jésuites, XVIIe s.; peintures murales; — *Saint-Sauveur* (mon. hist.), style ogival; — *Notre-Dame de la Treille et Saint-Pierre*, commencée en 1855, dans le style du XIIIe s.; — *St-Maurice* (mon. hist.), style ogival de la dernière période; cinq nefs, dont deux de 1625; — *Saint-Pierre et Saint-Paul* (à Wazemmes), romano-byzantin moderne, flèche de 60 mèt.

Hôtel de ville, place Rihour, construit depuis 1846, sur les plans de M. Benvignat; vaste quadrilatère avec pavillons d'angles; sur la façade, *statues* de *Lille artistique* et de *Lille industrielle*, par Bra; *salle du Conclave* (boiseries, tableaux d'A. de Vuez) et *escalier*, restes du palais de Rihour (mon. hist.). — *Bourse* (mon. hist.), sur la Grand'Place; gracieux campanile. — *Palais de justice* (bas-relief de Bra). — Somptueux *hôtel de la Préfecture*. — *Grand-Théâtre* (1785). — *Hôpital général*, vastes bâtiments inachevés en partie; tableau de *Van Dyck* dans la chapelle. — *Hôpital Comtesse* (mon. hist., XVe s.); grande salle voûtée en bois. —

Digitized by Google

Hospice Gantois (XVe s.). — *Hôpital militaire* très-vaste; beau jardin. — Lille possède, en outre, de nombreux établissements hospitaliers, sans intérêt artistique non plus que ses édifices consacrés à l'administration ou à l'instruction.

Musées de peinture, Wicar et Moillet, à l'hôtel de ville, ouverts tous les jours aux étrangers, les dimanches et jeudis de 10 h. à 4 h. au public. — *Musée de peinture :* 149 tableaux des écoles italienne, flamande et hollandaise, *Andrea del Sarto, P. Véronèse, Salvator Rosa, Rubens, Van Dyck, G. de Crayer*, etc., et environ 300 de l'école française (Valentin, Lebrun, Arnould de Vuez, Jouvenet, Courbet, Muller), parmi lesquels nous mentionnerons la *Médée* d'E. Delacroix. — Le *musée Wicar*, la curiosité artistique de Lille, renferme une collection magnifique (1,437 n^os^) de dessins de maîtres italiens, Raphaël, Michel-Ange, Poussin, Andrea del Sarto, Titien, etc., léguée à sa ville natale par J.-B. Wicar (1834), et une charmante tête de jeune fille en cire coloriée. — Le *musée Moillet* est une collection ethnographique léguée à la ville par M. Moillet (1850). — Il existe aussi, à l'hôtel de ville, un *musée archéologique*, un *musée industriel* et un *médailler*.

Bibliothèque communale, à la Faculté des sciences (ouverte tous les jours et toute l'année de 10 h. à 3 h., le dimanche jusqu'à 1 h.), 42,000 vol., 515 manuscr. — *Musée d'histoire naturelle* (Faculté des sciences). — *Archives départementales* très-riches. — *Jardin botanique.*

Places et promenades: Grand' Place; colonne commémorative du siége de 1792, statue figurant la ville de Lille, par Bra; *Grand'Garde*, renfermant les bureaux de l'état-major; — *Esplanade*, promenade magnifique, plantée d'arbres, 700 mèt. de longueur; *statue du général Négrier*, par Bra; — *jardins Vauban* et *de la Citadelle; — place de la République; — boulevard Vauban; boulevard de la Liberté*, etc.

Industrie et commerce : Filatures de lin et d'étoupes, fabrication de fils à coudre (filtrie), de fils à dentelles (mulquinerie), fabriques de tissus de laine, filatures de coton, fabrication de toiles, rubans, coutils, linge damassé, sarraux, tulle et dentelles. Extraction et épuration d'huiles, teinturerie, blanchisserie de fils, fabrique de produits chimiques, de céruse, de sucre. Construction de machines, métiers, etc., corderies, brasseries renommées, manufacture de tabacs, etc.

De Lille à Béthune et à Bully-Grenay, R. 539; — à Dunkerque, R. 540; — à Bruxelles et à Calais, R. 544; — à Cambrai, R. 560; — à Valenciennes, R. 564.

DE LILLE A GAND

75 kil. Trajet en 2 h. 35 min. env. 1re cl., 5 fr. 90 c.; 2e cl., 4 fr. 40 c.; 3e cl., 3 fr. 10 c.

Digitized by Google

A dr., lignes de Paris et de Tournai; à g., ligne de Calais. Viaduc sur le canal de la Marcq. 258 kil. **Roubaix**, 75,987 h. — *Église* ogivale *de Saint-Martin*, 1849 (monuments funéraires du XVe s.; plusieurs tableaux dont 1 de Watteau; *église* grecque de *Notre-Dame*; *église* romane de *Sainte-Élisabeth* (1860). — *Hôtel de ville* (1840); *hospice civil* de 1740; *hôpital Sainte-Eugénie*, belle et vaste construction récente. — *Bibliothèque* publique, 8,000 volumes. — *Industrie* considérable et en progression jusqu'au traité de commerce. Fabriques nombreuses de tissus de laine (250 fabr.) et de coton, peignage de laine; 70 filatures de laine, de coton et de soie, teintureries; construction de machines, etc. Total annuel des affaires, plus de 200 millions.

261 kil. **Tourcoing**, 43,322 h. — *Église Saint-Christophe*, belle flèche du XVIe s.; *Notre-Dame* (1848; belle chaire); *St-Jacques* (1672); *Saint-Joseph* (1859); *Saint-Éloi* (1849); église des PP. de *Sainte-Marie* (1865). — *Hôtel de ville* moderne, style de la Renaissance. — *Réservoirs* des eaux de la Lys alimentant Tourcoing et Roubaix. — *Pyramide* commémorative de la bataille de 1794. — *Industrie*: 65 filatures de laine, coton, lin et soie, peignage mécanique et à la main, fabriques de moquettes, d'étoffes pour ameublement et de tissus en tous genres, teintureries, savonneries, construction de machines. Total annuel des affaires, 160 millions.

A 2 kil. environ de Tourcoing, on entre en Belgique.

266 kil. Mouscron (douane belge). — 279 kil. Courtrai. — 285 kil. Haerlebeke. — 293 kil. Waereghem. — 298 kil. Olsene. — 301 kil. Machelen. — 306 kil. Deynze. — 311 kil. Deurle. — 314 kil. La Pinte. — 325 kil. Gand. (Pour la partie de la route comprise dans la Belgique, *V. l'Itinéraire de la Belgique.*)

ROUTE 538.

DE DOUAI A BÉTHUNE

PAR CARVIN ET HÉNIN-LIÉTARD.

53 kil. Chemin de fer. Trajet en 1 h. 40 min. 1re cl., 6 fr. 50 c.; 2e cl., 4 fr. 85 c.; 3e cl., 3 fr. 50 c.

15 kil. Carvin (R. 537). — A la station de Carvin, les voyageurs en destination de Béthune changent de trains. Revenant ensuite vers Douai, pendant 3 kil. environ, on prend à dr. l'embranch. de Lens. Pont sur le canal de la Deule.

24 kil. *Hénin-Liétard*; église des XIIe, XVe et XVIe s. (belles stalles); *hôtel de ville* du XVIIIe s.

27 kil. *Billy-Montigny*. — A dr. se raccorde l'embranchement des houillères de (7 kil.) *Courrières* et de (1 kil.) *Sallau*. — On rejoint (à g.) la ligne d'Arras à Calais.

34 kil. Lens, et 19 k. de Lens à (53 kil.) Béthune (R. 526, *B*).

Digitized by Google

ROUTE 539.

DE LILLE A BÉTHUNE ET A BULLY-GRENAY

DE LILLE A BÉTHUNE

34 kil. Chemin de fer. Trajet en 1 h. 25 min. 1re cl., 4 fr. 15 c.; 2e cl., 3 fr. 10 c.; 3e cl., 2 fr. 30 c.

2 kil. *Loos;* restes d'une abbaye, reconstruite au XVIIIe s., servant de *maison centrale de détention* et de *colonie pénitentiaire.*

6 kil. *Haubourdin*, 4,454 h., sur la Haute-Deule; château du XVIe s.; *hospice* de 1466.

8 kil. *Santes.* — 10 kil. *Wavrin.* — 13 kil. *Don.*

16 kil. *Marquillies.*

20 kil. **La Bassée**, 3,246 h., sur le canal d'Aire à la Bassée. On entre dans le dép. du Pas-de-Calais en franchissant le canal.

23 kil. *Violaines.* — A g. embranch. de Bully-Grenay.

26 kil. *Cuinchy.* — 28 kil. *Beuvry* (église du XVe s., beaux fonts baptismaux).

34 kil. Béthune (R. 526, *B*).

DE LILLE A BULLY-GRENAY

33 kil. Chemin de fer. Trajet en 1 h. 15 et 1 h. 25 min. 1re cl., 3 fr. 95 c.; 2e cl., 3 fr. 05 c.; 3e cl., 2 fr. 20 c.

23 kil. Violaines (*V.* ci-dessus). A dr. ligne de Béthune.

26 kil. *Vermelles.*

33 kil. Bully-Grenay (R. 526).

ROUTE 540.

DE LILLE A DUNKERQUE

5 kil. Chemin de fer. Trajet en 2 h. 55 min. 1re cl., 10 fr. 30 c.; 2e cl., 7 fr. 75 c.; 3e cl., 5 fr. 65 c.

On franchit la Deule.

12 kil. *Pérenchies.*

19 kil. **Armentières**, 19,035 h., sur la Lys, qui y forme un petit *port.* — *Église* récemment reconstruite; stalles en bois; bon tableau de *saint François.* — *Asile départemental d'aliénés.* — Fabrique de toiles de toute espèce, linge de table; teintureries, tanneries, fabr. d'huiles, etc.

Pont sur la Lys.

26 kil. *Steenwerck* (château de *Nieuwenhove*).

31 kil. *Bailleul*, 12,828 h.; *église* de 1609; *hôtel de ville, beffroi* du XVIe s.; petit *musée;* filatures de lin; fabr. de toiles, de dentelles.

39 kil. *Straseele.*

45 kil. Hazebrouck, et 40 kil. d'Hazebrouck à (85 kil.) Dunkerque (R. 527).

ROUTE 541.

D'HAZEBROUCK A POPERINGHE

21 kil. Chemin de fer. Trajet en 1 h. environ. 1re cl., 2 fr. 20 c.; 2e cl., 1 fr. 55 c.; 3e cl., 1 fr. 15 c.

6 kil. *Caëstre.* — 12 kil. *Godewaërsvelde*, au pied du *Mont-des-Cats*, dont le sommet (120 mèt.; vue étendue) porte le couvent de trappistes de *Notre-Dame-du-Mont* (1821).

16 kil. *L'Abeele* (douane).

21 kil. Poperinghe (*V. l'Itinéraire de la Belgique*).

Digitized by Google

ROUTE 542.

DE PARIS A BRUXELLES

PAR ARRAS, DOUAI ET VALENCIENNES.

344 kil. Chemin de fer. Trajet en 11 h. 58 min. et 12 h. 4 min., par trains omnibus. — 1re cl., 39 fr. 70 c.; 2e cl., 29 fr. 30 c.; 3e cl., 20 fr. 75 c.

218 kil. Douai (R. 537). — 223 kil. *Montigny-en-Ostrevant* (château construit en 1853 dans le style de la Renaissance).

230 kil. **Somain**, 4,221 h., entrepôt de houilles du bassin français entre Douai et la frontière. — Embranch. pour Cambrai et Busigny, pour les mines d'Anzin (R. 562) et les mines d'Aniche (verreries, sucreries, houillères).

De Somain à Cambrai, R. 560; — à Anzin, R. 562.

241 kil. *Wallers*. — Forêt de Saint-Amand.

245 kil. *Raismes*. Établissement métallurgique important. — A 1 kil., houillères de *Vicoigne;* embranch. spécial. — On laisse à dr. *Beuvrages* (houillères) et Anzin, puis on franchit le canal de l'Escaut.

250 kil. **Valenciennes**, 24,662 h., ch.-l. d'arr., place forte de 1re classe, au confluent de la Rhonelle et de l'Escaut. — *Citadelle*, bâtie sur les plans de Vauban. — Belles fortifications; *portes de Mons* (XVIe s.), *de Famars* (XVIIe s.), *de Lille* (XIVe s.), restaurée en 1823. — *Église Notre-Dame-du-Saint-Cordon* (1864), style ogival du XIIIe s.; *tour* haute de 83 mèt.; vitraux, maître-autel en marbre blanc, orné de sculptures; pavé du chœur (armoiries de Valenciennes à toutes les époques); stalles et chaire en bois sculpté, chapelle et statue de Notre-Dame du Saint-Cordon. — *Église Saint-Géry*, de 1225, remaniée depuis. — *Église Saint-Nicolas*, XVIIe s. — *Église du Faubourg*, XVIe-XVIIe s. — *Hôtel de ville*. — *École des beaux-arts* (1863). — *Hôpital général;* chapelle. — *Hôtel-Dieu*. — *Musée de peinture et de sculpture*, à l'hôtel de ville (ouvert aux étrangers tous les jours, au public le dimanche, de 10 h. à 4 h.); magnifique *triptyque* par Rubens; tableaux des meilleurs maîtres flamands; *tapisserie* du XVe s.; sceaux et médailles. — *Bibliothèque* (25,000 vol., 869 manuscr.) et *musée Bénézech* (ouverts au public tous les jours, sauf les dimanches et fêtes, de 10 h. à 1 h. et de 5 à 8 h.), tableaux, sculptures, armes, antiquités, livres précieux, etc. — *Théâtre* (1782), en grès, pierre et briques, récemment restauré. — *Collége communal*, autrefois des Jésuites. — *Institution Notre-Dame*. — *Mont-de-Piété*, XVIIe s. — *Maisons* en bois du XVIe s. — Jolie *maison* du XVe s. (rue Notre-Dame).

Grand'Place. — *Place Verte*. — *Marché aux légumes*. — *Jardin Froissart*, *monument* et *statue de Froissart* par Lemaire. — Promenades de *la Digue* et *des Remparts*.

Digitized by Google

Industrie : forges, laminoirs, tréfileries, sucreries, raffineries, distilleries, fabrique de noir animal, de batiste, linon, dentelles, etc. — A (5 kil. (*Famars*, restes d'une forteresse romaine (mon. hist.).

[*Corresp.* pour (15 kil.) *Condé-sur-l'Escaut*, 4,964 h. (*fortifications* remarquables : *porte de Valenciennes ; châteaux* des princes de Condé, de 1411 ; *arsenal* du XVIe s.; *hôtel de ville* du XVIIIe s.; *maison des Bateliers*, du XVIe s. *port*).]

De Valenciennes à Cambrai, R. 561 ; — à Mézières, par Hirson, R. 563 ; — à Lille, R. 564 ; — à Tournai, par Saint-Amand-les-Eaux, R. 565.

262 kil. *Blanc-Misseron*, dernière station française.

264 kil. Quiévrain (douane belge). — 274 kil. Saint-Ghislain. — 279 kil. Jemmapes. — 283 kil. Mons, et de Mons à (344 kil.) Bruxelles (R. 543).

ROUTE 543.

DE PARIS A BRUXELLES

PAR SAINT-QUENTIN ET MAUBEUGE.

310 kil. Chemin de fer. Trajet en 6 h. 45 min, par trains express ; en 12 h. 30 min. et 13 h. 50 min., par trains omnibus. 1re cl., 33 fr. 80 c.; 2e cl., 26 fr. 80 c.; 3e cl., 18 fr. 70 c.

224 kil. Hautmont (R. 545). — A dr. ligne de Namur.

228 kil. *Feignies* (douane française). — A 3 kil. sur la g., *Malplaquet*, célèbre par la bataille du 11 septembre 1709, entre les Français et les armées combinées du prince Eugène et de Marlborough. On entre en Belgique près de

234 kil. Quévy (douane belge). — 242 kil. Frameries. — 246 kil. Cuesmes.

249 kil. Mons. — 274 kil. Soignies. — 280 kil. Braine-le-Comte. — 291 kil. Tubise. — 293 kil. Lembecq. — 296 kil. Hal. — 300 kil. Loth. — 303 kil. Ruysbrœk. 306 kil. Forest.

310 kil. Bruxelles. — Pour la description de la route, à partir de son entrée en Belgique, *V. l'Itinéraire de la Belgique*.

ROUTE 544.

DE CALAIS A BRUXELLES

216 kil. Chemin de fer. Trajet en 4 h. 59 min., par trains express ; en 7 h. 33 min., par trains omnibus.

62 kil. de Calais à Hazebrouck (R. 526, *B*, en sens inverse).

45 kil. d'Hazebrouck à (107 kil.) Lille (R. 540, en sens inverse). — A g. ligne de Gand, à dr. celle de Paris (R. 537).

114 kil. *Ascq*. A 6 kil. de la station, *Bouvines*, célèbre par la victoire de Philippe Auguste en 1214 (monument commémoratif moderne).

119 kil. *Baisieux*. — 2 kil. plus loin on entre en Belgique.

124 kil. Blandain. — 131 kil. Tournai. — 140 kil. Havinnes. — 146 kil. Bary-Maulde. — 151 kil. Leuze. — 158 kil. Ligne. — 163 kil. Ath. — 172 kil. Ghislenghien. — 177 kil. Basilly. — 180 kil. Enghien. — 194 kil. Saintes. — 201 kil. Hal. — 204

Digitized by Google

kil. **Buysingen.** — 206 kil. Loth. — 209 kil. Ruysbroeck. — 211 kil. **Forest.** — 216 kil. Bruxelles (*V. l'Itinéraire de la Belgique*).

ROUTE 545.

DE PARIS A NAMUR

PAR COMPIÈGNE ET SAINT-QUENTIN.

106 kil. Chemin de fer. Trajet en 6 h. 50 min., par trains express; en 15 h. 15 min., par trains omnibus. — 1re cl., 35 fr. 85 c.; 2e cl., 26 fr. 95 c.; 3e cl., 18 fr. 75 c.

51 kil. Creil (R. 522). — A g., ligne d'Amiens.

62 kil. *Pont-Sainte-Maxence*, 2,349 h.; *église* du XVIIe s.; *maisons* anciennes; *tour* des XVe-XVIe s.; *pont* orné de pyramides.

A Cambrai, R. 554.

72 kil. *Verberie.*

84 kil. **Compiègne**, 12,281 h., ch.-l. d'arr., sur l'Oise (beau pont de 3 arches). — *Églises : Saint-Antoine* (mon. hist.), des XIIe-XVe s.; baptistère du XIe ou XIIe s.; — *Saint-Jacques*, XIIe, XIIIe et XVe s.; bénitier du XIIe s., verrières modernes; copie du Titien (Christ au tombeau), faite par Ph. de Champaigne; — *Saint-Nicolas* (retable de la Renaissance). — Débris de l'*abbaye de Saint-Corneille.* — *Hôtel de ville* (mon. hist., XVe s.); beffroi du XVIe s., plusieurs fois restauré; à côté, *ancien arsenal* (porte de la Renaissance) converti en maison d'arrêt; *musée Vivenel :* tableaux, sculptures, antiquités et curiosités; rêve de bonheur, par Pupety, — *Hôtel-Dieu ;* façade et salle souterraine du XIIIe s.; sacristie du XVe s. — Restes des *fortifications* du XVe s. et *tour de Jeanne-d'Arc* (XIIe s.); *porte Chapelle* (mon. hist.). — *Maisons* des XVe et XVIe s. — *Pont-Neuf*, bâti sous Louis XV.

Château bâti en grande partie sous Louis XV, affecté à un prytanée pendant la Révolution, puis, sous le Consulat, à une école des arts et métiers, depuis le premier Empire, une des résidences du chef de l'État, restauré à diverses reprises sous Napoléon Ier (il fit, en outre, replanter le jardin et élever la *treille*, berceau long de 1,400 mèt., s'étendant du pied de la terrasse jusqu'à l'entrée de la forêt), modifié encore sous Louis-Philippe, qui agrandit la chapelle et construisit une salle de spectacle sur l'emplacement de la salle du jeu de paume. Le château présente 2 façades : l'une de 193 mèt., sur la terrasse du parc (1 étage), l'autre du côté de la ville (2 étages : galerie de 43 mèt., à jour et à colonnes, servant de fermeture à une cour d'honneur), sur la place du Château. L'intérieur a été cruellement dévasté par les Prussiens pendant la guerre. Les *grands appartements* (visibles pendant l'été, le dimanche) sont ornés de bas-reliefs, de tapisseries des Gobelins et de Beauvais, et de tableaux ou de peintures de J.-B. Oudry, de Girodet, de Ch. Coypel. Plusieurs tableaux ont été enlevés

Digitized by Google

ou crevés à coups de sabre par les Allemands. Les *petits appartements* (pour les visiter, une permission particulière est nécessaire) renfermaient un assez grand nombre de tableaux. — La *terrasse* (devant le château) et le *parc*, bien dessiné, sont ornés de statues.

Forêt, 14,509 hect., 94,328 mèt. de circonférence.

[Excursions à (14 kil.) **Pierrefonds**. — A l'extrémité d'un petit lac, **source** minérale froide (9° 50 à 10°), sulfurée, calcaire, gazeuse, s'employant en boisson, bains, douches, vapeurs fumigatoires, inhalations respiratoires. — **Église** (mon. hist.) de plusieurs époques (élégant clocher du XVIe s., recouvrant une crypte du XIe s.; vitraux et pierres funéraires du XIVe s.). Ruines d'un ancien *prieuré*. — Sur une éminence escarpée, magnifique **château** (mon. hist.) fondé en 1390, démantelé en 1617, et acquis par l'État, qui l'a fait restaurer par M. Viollet-le-Duc sur les plans primitifs. C'est un quadrilatère irrégulier de 6,270 mèt. de surface, présentant sur chaque front trois grosses tours de défense à mâchicoulis, et séparé, au S., par un fossé du plateau dont il occupe l'extrémité. Des courtines bien protégées font communiquer entre eux tous les points de la forteresse. De vastes salles à larges cheminées, communiquant par des escaliers monumentaux, composent la distribution intérieure du château, qui recouvre des caves ou souterrains en ogive, d'étendue immense, se prolongeant au delà de l'enceinte fortifiée. — Excursions à : (13 kil.) *Champlieu;* débris romains et restes d'un camp; — à (14 kil.) *Morienval; église*, mon. hist. des Xe, XIe et XIIe s.; — au *mont Saint-Marc*.]

De Compiègne à Soissons, R. 549; à Amiens, par Montdidier, R. 555.

92 kil. *Thourotte; église* des XIIe et XIIIe s.; *maison* fortifiée du XVIe s.

97 kil. *Ribécourt*. — A (7 kil.; corresp.) *Tracy-le-Val*, *église*, mon. hist. des XIIe et XVe s.

101 kil. *Ourscamp;* filature importante dans une ancienne *maison abbatiale* (mon. hist.), *salle des Morts*, XIIIe s.

108 kil. **Noyon**, 6,268 h. — *Cathédrale* (mon. hist.) des XIIe-XIIIe s.; façade avec un triple porche du XIVe s. et 2 tours carrées (62 mèt.); admirable transsept; *salle capitulaire* (XIIIe s.), sculptures remarquables; *cloître* (XIIIe s.); *salle du Trésor*, XIIIe s., belles peintures sur les boiseries; restes de l'ancien mobilier (XIVe s.) de la cathédrale; *bibliothèque des chanoines*, en bois, XVe s. — *Sainte-Chapelle* de l'ancien évêché. Le *second palais épiscopal* est de la Renaissance. — *Hôtel de ville* (mon. hist., XVe-XVIe s.); manuscrits curieux. — *Tour* de l'*Hôtel-Dieu*, XVIe s. — *Fontaine* de 1770 sur la place de l'Hôtel-de-Ville. — *Maisons* du XVIIe s. — *Statue* du sculpteur Sarrazin. — *Maisons* du XVIIe s. dont l'une passe à tort pour avoir vu naître Calvin.

116 kil. *Apilly*. — On entre dans le dép. de l'Aisne. A dr., *Quierzy*, célèbre sous les rois des deux premières races.

124 kil. **Chauny**, 8,800 h., sur l'Oise; blanchisserie de toiles, usines.

[*Corresp.* pour (13 kil.) **Coucy-le-Château**. Magnifiques débris d'un

Digitized by Google

hâteau (mon. hist.) reconstruit au
me s. par Enguerrand III, sire de
ucy; *donjon* haut de 55 mèt. sur 30
èt. 50 de diamètre ; *salles des neuf*
reux et *des neuf Preuses* ; vastes
outerrains, etc. — Restes des fortifi-
ations du village ; *porte de Laon*.]

De Chauny à Saint-Gobain, R. 550.

Ag., embranchement de Saint-
obain (R. 550) ; à dr., ligne de
aon.

131 kil. *Tergnier* (ateliers de
nstruction et de réparation
e machines).

De Tergnier à Laon, R. 551, *B* ; —
Amiens, R. 556, *A*.

141 kil. *Montescourt-Lizerolles*.

154 kil. **Saint-Quentin**, 34,811
t., ch.-l. d'arr., sur la Somme,
la naissance du canal de Saint-
uentin. — **Église collégiale**
mon. hist.), à double transsept,
n des plus beaux vaisseaux de
France, rebâtie vers 1114;
œur de 1237, nef de 1456 (40
èt. de haut sous voûte) ; riche
rnementation de la porte du
; beaux vitraux du XIIIe s.,
uffet d'orgues ; derrière le
œur, jolies *chapelles* ; dans
lle *des fonts baptismaux*,
agnifique retable en pierre du
^e ou du XVIe s. ; dans la *cha-*
elle de Saint-Roch, très-belle
ierre tumulaire du XIIIe s. ; cé-
otaphe de M. Tavernier, an-
ien curé (1865), dans le sou-
assement de la clôture du
œur. *Crypte*, IXe et XIIIe s.,
ombeau des saints Quentin,
ictoric et Gentien. — **Hôtel de**
lle (mon. hist.), des XIVe et XVe
; *sculptures* dans la *salle du Conseil* ; grande cheminée gothique et Renaissance, magnifiques plafonds ; verrières du XVIe s. — *Fervaques*, ancien couvent dont les vastes bâtiments renferment des établissements publics : *musée* (collection de pastels de Delatour), *bibliothèque* (15,000 vol.), *tribunal*, etc. — *Maison de Boucourt* (XVIe s.). — *Jardin de l'Arquebuse. Statue de Delatour*.

Industrie : Centre d'une production manufacturière, tissus de coton et de laine, 130,000 ouvriers, 800 établissements.

Le **canal de Saint-Quentin**, de l'Escaut à l'Oise, a 96,350 mèt. de long et compte 35 écluses.

A Hirson, par Guise, R. 552 ; — à Amiens, par Péronne, R. 557.

163 kil. *Essigny-le-Petit*.

171 kil. *Fresnoy-le-Grand*.

175 kil. *Bohain*, 5,931 h. — On entre dans le Nord.

181 kil. *Busigny*.

De Busigny à Hirson, par Guise, R. 552 ; — à Cambrai, R. 558.

A g., embranchement de Somain, par Cambrai. *Viaduc* sur la vallée de la Selle, haut de 24 mèt., 11 arches.

190 kil. **Le Cateau-Cambrésis**, 9,500 h. ; *hôtel de ville* de la Renaissance (beffroi de 1705) ; *statue* du maréchal Mortier ; collége du XVIIIe s.

202 kil. **Landrecies**, 3,990 h., sur la Sambre, place forte de 3e classe ; dans l'*église*, tombeau du maréchal Clarke.

On entre dans la *forêt de Mormal* et l'on croise la ligne

Digitized by Google

de Valenciennes à Mézières par Hirson (R. 563). — Pont sur la Sambre.

216 kil. *Aulnoye.*

[*Corresp.* pour (12 kil.) *Bavai*, 1,777 h.; restes d'édifices romains, mon. hist.]

D'Aulnoye à Valenciennes et à Mézières, par Hirson, R. 563.

224 kil. *Hautmont ;* haut fourneau *du Nord.*

A Bruxelles, R. 543.

228 kil. **Maubeuge**, 13,234 h., place forte de 1re classe, sur la Sambre. — *Fortifications* (1680-1685) construites sur les plans de Vauban. — Dans l'église, curieux *reliquaire* du XVIIe s. — *Casernes* (XVIIe s.). — *Hospice civil* (1678). — *Hôpital de Notre-Dame-des-Grâces* (1562). — Sur la rive droite de la Sambre, *fontaine de la Valize*, but de pèlerinage.

[*Corresp.* pour (17 kil.) *Solre-le-Château* (2 *menhirs*, mon. hist., appelés *pierres de Saint-Martin; église*, mon. hist. du XVe s., beaux vitraux de 1532, mon. hist.; hôtel de ville du XVIe s.; 2 maisons du XVIe s.).]

238 kil. *Jeumont.* 2 kil. plus loin on entre en Belgique.

241 kil. Erquelines. — 245 kil. Solre-sur-Sambre. — 247 kil. La Buissière. — 255 kil. Lobbes. — 260 kil. Thuin. — 263 kil. Landelies. — 267 kil. Marchienne-au-Pont. — 270 kil. Charleroi. — 278 kil. Châtelineau. — 286 kil. Tamines. — 289 kil. Auvelais. — 294 kil. Moustier. — 300 kil. Floreffe.

306 kil. Namur (*V. l'Itinéraire de la Belgique*).

ROUTE 546.

DE PARIS A VERVINS ET A CHIMAY

Chemin de fer. 179 kil. de Paris à Vervins. Trajet en 5 h. 12 min. 1re cl., 22 fr. 05 c.; 2e cl., 16 fr. 55 c.; 3e cl., 12 fr. 15 c. — 225 kil. de Paris à Chimay.

A g. ligne de Boulogne (R. 522).

10 kil. *Le Bourget-Drancy.* Monument funéraire commémoratif de la bataille du 28 au 30 octobre 1870 et du combat du 21 décembre.

18 kil. *Sevran-Livry.* On entre dans le dép. de Seine-et-Marne.

27 kil. *Mitry-Mory.*

37 kil. *Dammartin-Juilly*, station desservant (2 kil.) *Juilly* (célèbre collége d'oratoriens dans une abbaye du XIIIe s.; beau parc; — à 1 kil. 1/2, ruines du *château de Nantouillet*, mon. hist.) et (4 kil.) *Dammartin*, 1,783 h. (*église Notre-Dame*, du XVe s., tombeau d'Antoine de Chabannes, *Assomption* de Delobel; *église St-Jean*, des XIIIe, XVe et XVIe s.).

On entre dans le département de l'Oise.

43 kil. *Le Plessis-Belleville.*

[*Corresp.* pour (5 kil.) **Ermenonville**; *église* des XIIIe et XVIe s., mon. hist.; *château* célèbre par le séjour de J.-J. Rousseau, qui y mourut dans un pavillon aujourd'hui détruit. *Parc* créé, en 1765, par le marquis de Girardin et décoré par lui de temples, de tombeaux, d'autels et d'inscriptions, dans le goût faux du XVIIIe s. Il se divise en trois parties : le *grand parc* (grotte, cascade, tombeau de J.-J. Rousseau, dans l'île des Peupliers; temple de la Philosophie, édifice circulaire soutenu par 6 co-

Digitized by Google

bonnes d'ordre toscan), le *désert* (cabane de J.-J. Rousseau; monument des Anciennes-Amours; beau groupe de rochers sur le bord d'un lac) et le *petit parc* (tour Gabriel, élevée au milieu d'une île).]

49 kil. *Nanteuil-le-Haudouin*, 1,506 h.; *église* du XIIIe s.

56 kil. *Ormoy-Villers*.

61 kil. *Crépy-en-Valois*, 2,867 h.; ruines de plusieurs églises (XIIe et XIIIe s.); église St-Denis (XIe-XVe s.); maisons anciennes.

De Crépy à Senlis, R. 548.

69 kil. *Vaumoise*. — On entre dans le dép. de l'Aisne.

78 kil. *Villers-Cotterets*, 3,119 h. — *Château* (mon. hist.) bâti par François Ier, défiguré en 1750 par des restaurations, aujourd'hui dépôt de mendicité; bel escalier, chapelle. — *Prison* du XVIe s. — *Église* des XIIe et XVe s. — Villers est relié par un chemin de fer industriel à (8 kil.) *Port-aux-Perches*, petit port sur l'Ourcq.

[Corresp. pour (9 kil.) *la Ferté-Milon* (*château*, XVe s., mon. hist., de l'église Notre-Dame; ruines d'un *château fort*, mon. hist. du XIIe s.; statue de Racine, par David, d'Angers).]

90 kil. *Longpont*; abbaye des XIe et XIIIe s., convertie en *château*, galerie d'objets d'art; ruines de l'*église*, XIIe-XIIIe s.

94 kil. *Vierzy*. — Tunnel de 1,400 mèt.

100 kil. *Berzy-le-Sec*.

105 kil. **Soissons**, 10,404 h., chef-lieu d'arrond., a conservé des restes de voies romaines, de constructions gallo-romaines, de substructions d'un théâtre romain (découverte d'un groupe de Niobides, en marbre, déposé au musée du Louvre). — Le portail (à côté, restes de l'ancien évêché, XIIIe s.) de la **cathédrale** (mon. hist. commencé au XIIe s. et terminé en 1212) est flanqué d'une tour haute de 66 mèt. et ornée aux angles de statues et de dais admirablement sculptés. A l'intérieur, 5 chapelles polygonales, de l'abside, 8 chapelles carrées du chœur, éclairées par de grandes fenêtres en ogive; riches vitraux, XIIIe s.; rose et grisailles du croisillon N.; maître-autel, flanqué de 2 statues en marbre, représentant l'*Annonciation*, et surmonté d'une *Adoration des bergers* attribuée à Rubens; statues de deux abbesses et de Mgr de Simony; tapisseries du XVIe s., etc. — L'**abbaye de Saint-Jean-des-Vignes** (XIIIe s.) a conservé un *portail* (mon. hist. des XIIIe et XVIe s.) flanqué de 2 beaux clochers des XVe et XVIe s. (70 et 75 mèt. de haut), et les restes magnifiques du *cloître* (XIIIe s.) flanqué d'un cloître plus petit. — *Église Saint-Léger* (XIIIe-XVIIe s.), chapelle du séminaire, recouvrant deux cryptes des XIe et XIIIe s.; restes d'un cloître du XIIIe s. — Collégiale de *Saint-Pierre*, XIIe s. — Ruines de l'*abbaye* royale *de Notre-Dame* (XIIe s.), servant de caserne. — *Tour Lardier*. — *Saint-Vaast*, construction moderne, style roman du XIIe s. — *Chapelle de l'institut des sourds-muets*, moderne,

Digitized by Google

style du XIIIe s.; crypte du XIIe s., seul reste de la célèbre abbaye de Saint-Médard. — *Château*, flanqué de grosses tours. — *Hôtel-Dieu* (1247). — *Collège* (XIVe s.). — *Hôpital général* (1657). — *Bibliothèque* (30,000 vol., manuscrits). — *Musée d'antiquités* (2,000 médailles; antiquités gallo-romaines). — *Statue de Paillet*, dans la cour de l'*hôtel de ville* (XVIIIe s.).

A Château-Thierry, R. 426; — à Reims, R. 427; à Compiègne, R. 549.

A dr., ligne de Reims. Pont sur l'Aisne. — 109 kil. *Crouy*.

115 kil. *Margival*. — Tunnel.

123 kil. *Anizy-Pinon*.

130 kil. *Chaîlvet-Urcel*. Chaîlvet dépend de *Royaucourt* (*église*, mon. hist.); — à *Urcel*, église romane très intéressante.

140 kil. **Laon**, 10,565 h., ch.-l. du dép. de l'Aisne, sur une colline que l'on gravit par des escaliers et qui offre l'aspect d'un V dont la cathédrale et l'ancienne *abbaye* bénédictine *de Saint-Vincent* (vastes jardins établis sur des souterrains), habitée aujourd'hui par les jésuites, occupent les deux extrémités. La concavité intérieure, ouverte au S.-E., porte le nom de *Cuve Saint-Vincent*. Elle est bordée, dans sa partie supérieure, d'une *promenade* plantée d'arbres (beaux points de vue). — Restes de l'ancienne *enceinte*; tours du moyen âge et porte du XIIe s. — **Cathédrale** (mon. hist.), reconstruite aux IIe et XIIIe s. Façade principale restaurée par M. Bœswillwald), 2 tours carrées surmontées de beffrois octogones (au second étage, bœufs colossaux); salle capitulaire à deux nefs; sacristie et trésor; belles verrières (XIIIe s.) des roses du portail et du transsept; chaire; sculptures des chapiteaux. — *Cloître* et ancien *palais* épiscopal (mon. hist.), servant de *palais de justice;* ancienne chapelle et sa crypte; grande salle (aujourd'hui partagée en plusieurs salles) de 1242. — *Saint-Martin* (mon. hist., XIIe s.); façade (XIVe s.); tourelles octogonales ornées de statues; tombeaux d'un sire de Coucy (XIIe s.) et d'une abbesse du XIVe s. — *Chapelle des Templiers* (mon. hist.). — *Église du faubourg de Vaux* (XIe et XIIe s.). — *Hôtel-Dieu* et *Préfecture*, installés dans de vieilles abbayes. — *Bibliothèque* (25,000 vol.; 475 manuscrits et miniatures du VIIe au XVIe s.; collection de plus de 2,000 autographes des rois de France depuis Lothaire et des hommes les plus célèbres aux divers âges de notre histoire). *Musée d'art et d'antiquités* (antiquités gallo-romaines, égyptiennes, celtiques, franques; monuments de la Renaissance; 37 tableaux, tapisseries, bas-reliefs, sculptures, statues, etc.). — *Hôtel de ville* moderne. — *Citadelle* réparée sous Louis-Philippe. — Restes d'une *maison* du XIIe s. — *Maisons* du XVe et du XVIe s. — *Statue* du maréchal Sérurier.

[*Corresp.* pour (16 kil.) *Liesse*, lieu de pèlerinage célèbre.]

Digitized by Google

A Reims, R. 428 ; à Tergnier, R. 551.

A g., ligne de Reims (R. 428).

147 kil. *Barenton-Bugny.* — On franchit la Serre.

155 kil. *Crécy-Mortiers.*

165 kil. *Marle*, 2,078 h.; *église* (mon. hist.) du style ogival primitif.

179 kil. **Vervins**, 2,934 h., ch.-l. d'arr. — *Église* de différentes époques; tableau de Jouvenet. Restes de fortifications. *Tour* des archives du château.

186 kil. *La Bouteille.*

192 kil. *Origny-en-Thiérache.* — Viaduc sur le Ton.

197 kil. *Hirson*, 3,951 h., au confluent de l'Oise et du Gland; *hôpital Brisset.*

D'Hirson à Mézières, R. 430 ; — à St-Quentin et à Busigny, R. 552; — à Valenciennes, R. 563.

Ponts sur le Gland et l'Oise. On entre dans le dép. du Nord, où l'on traverse la *forêt de Saint-Michel.* — 205 kil. *Anor.*

A Valenciennes, R. 563.

A g., ligne de Valenciennes (R. 563). On atteint, au delà d'un bois, la frontière de Belgique.

214 kil. Momignies. — 220 kil. Villers-la-Tour. — 225 kil. Chimay (*V.* l'*Itinéraire de la Belgique*, par A.-J. du Pays).

ROUTE 547.

DE PARIS A SENLIS

54 kil. Chemin de fer. Trajet en 1 h. par trains express, et 1 h. 35 min. par trains omnibus. 1re cl., 6 fr. 65 c.; 2e cl., 5 fr.; 3e cl., 3 fr. 65 c.

41 kil. Chantilly (R. 522). — A g., ligne d'Amiens (R. 522).

48 kil. *Saint-Firmin;* dans l'église, en partie du XVIe s., vitraux de la Renaissance.

54 kil. **Senlis**, 6,092 h., ch.-l. d'arr., entre les forêts de Halatte, de Chantilly et d'Ermenonville. — Antiquités et voies romaines. — *Murs et tours de la cité*, remontant à une époque très-ancienne. — *Églises :* **Notre-Dame**, ancienne cathédrale (mon. hist.) des XIIe-XVIe s.; portail principal, avec bas-reliefs et statues; tours carrées, dont une surmontée d'un beau clocher avec clochetons à jour (78 mèt. de haut.); riche portail du S.; salle capitulaire, XIIIe s.; *tombeau* du XVIIe s.; — *Saint-Vincent* (mon. hist.), de 1150, servant de chapelle à un pensionnat ecclésiastique installé dans les bâtiments remarquables de l'abbaye (1660-1680); — *Saint-Frambourg* (mon. hist., XIIe s.) et *les Carmes* (mon. hist. de 1303) servant de magasins; — *Saint-Pierre*, caserne de cavalerie; clocher des XIIe-XVe s.; *tour* du XVIe s.; — *Saint-Aignan*, aujourd'hui *théâtre* (XIIe-XIVe-XVIe s.). — *Hôtel de ville*, rebâti au XVe s. — Ruines de l'ancien *château royal* (mon. hist.) des XIe-XIVe s. — *Maisons* des XIVe-XVIIe s. — *Bibliothèque*, 8,000 vol.; médaillier du docteur Voillemier. — A (8 kil.) *Montépilloy*, ruines d'un *château fort* (mon. hist.) du XIIe s., remanié vers 1400; donjon de 45 m.

A Crépy-en-Valois, R. 548.

Digitized by Google

ROUTE 548.

DE SENLIS A CRÉPY-EN-VALOIS

23 kil. Chemin de fer. Traj. en 40 min.

7 kil. *Barbery*. — 14 kil. *Auger-Saint-Vincent*. On rejoint le chemin de fer de Paris à Soissons (R. 546).

23 k. Crépy-en-Valois (R. 546).

ROUTE 549.

DE COMPIÈGNE A SOISSONS

A. Par Jaulzy.

38 kil. Route de poste. — Serv. quotidien de voitures : 5 fr.

Forêt et vallée de l'Aisne (pour les localités situées sur la rivière, *V.* ci-dessous, *B*).

11 kil. *Trosly-Breuil*.

13 kil. *Breuil*.

14 kil. *Lamotte*. — 16 kil. *Couloisy*. — 19 kil. *Jaulzy* (église des XIIIe et XVIe s.). On entre dans le dép. de l'Aisne. A dr., *Ressons-le-Long ;* près de là, *croix* de carrefour, romane, haute de 2 mèt. 50 c. A dr., dans une vallée, *Ambleny* (église des XIIe-XVe-XVIe s.; *mairie*, XVIe s.). A g., *Pernant*. — *Faubourg Saint-Christophe*.

38 kil. Soissons (R. 546).

B. Par la rivière d'Aisne.

46 kil. Bateaux à vapeur : 1 départ chaque jour ; 3 fr. et 2 fr. 25 c.

On remonte l'Oise jusqu'à son confluent avec l'Aisne, et l'on entre dans cette rivière en face de *Clairoix* et du *Mont-Gannelon*, à gauche.

5 kil. (à g.) *Choisy-au-Bac*.

9 kil. *Francport*.

12 kil. *Rethondes*. A dr. *Trosly, Breuil* et *Lamotte ;* à g., *Berneuil*. A dr., *Couloisy*.

21 kil. *Attichy*, 897 h. — L'Aisne longe Jaulzy (*V.* ci-dessus, *A*), puis entre dans le dép. qui lui doit son nom.

26 kil. *Vic-sur-Aisne*, 871 h. ; *église* des XIe, XIIIe et XVIe s.; restes d'un *château* (donjon de la fin du XIIe s., remanié au XVIIe; 25 mèt. de haut). — A g., *Berny-Rivière* et *Fontenoy*.

36 kil. *Osly-Courtil*. — L'Aisne se rapproche de la route de terre et la longe un instant en face de Pernant (*V.* ci-dessus, *A*), à dr. ; puis, s'éloignant de la route, elle longe à g.

40 kil. *Pommiers*.

46 kil. Soissons (R. 546).

ROUTE 550.

DE CHAUNY A SAINT-GOBAIN

15 kil. Chem. de fer. Trajet en 45 min. 1re cl., 1 fr. 65 c.; 2e cl., 95 c.

A g., ligne de Paris à Namur. On franchit le canal de l'Oise, puis l'Oise, et l'on traverse, à *Chauny-Usine* (station pour les marchandises seulement), une partie de l'établissement (fabrique de produits chimiques, ateliers divers) que la Société de Saint-Gobain possède à Chauny.

4 kil. *Sinceny*. Forêt de Saint-Gobain. — 7 kil. *Le Rond-d'Orléans*. — 11 kil. *Barisis*.

Digitized by Google

15 kil. **Saint-Gobain**; célèbre **manufacture de glaces**, fondée vers 1688 ; 200,000 mèt. carrés de glaces en 1860 ; *crypte* fort curieuse au-dessous de l'église.

ROUTE 551.

DE TERGNIER A LAON

27 kil. Chemin de fer. Trajet en 50 min. et 1 h. 5 min. 1re cl., 3 fr. 35 c.; 2e cl., 2 fr. 45 c.; 3e cl., 1 fr. 85 c.

On franchit le canal Crozat, le canal de l'Oise et l'Oise.

5 kil. **La Fère**, 2,218 h., place forte de 2e classe. — *École d'artillerie* (1719). — *Casernes* (1720 et 1767).

Forêt de Saint-Gobain.

17 kil. *Crépy-Couvron*.

27 kil. Laon (R. 546).

ROUTE 552.

DE SAINT-QUENTIN ET DE BUSIGNY A HIRSON

PAR GUISE.

DE SAINT-QUENTIN A HIRSON

66 kil. Route de poste. Service de corresp. jusqu'à la Capelle : 6 fr. 50 c. Chemin de fer concédé.

On suit d'abord la route de la Fère, que l'on quitte au faubourg d'Isle pour tourner à g.

6 kil. *Homblières*. — Vallée de l'Oise, où l'on franchit cette rivière et le canal qui lui est latéral.

15 kil. *Origny-Sainte-Benoîte*.

16 kil. *Mont-d'Origny*.

21 kil. *Jonqueuse*.

27 kil. **Guise**, 5,659 h., V. industrielle. — Dans l'*église*, retable représentant le *Martyre de saint Quentin*. — *Château* en partie de 1549, partie moderne, sur un escarpement à pic (beaux souterrains). — *Familistère* pour 400 familles d'ouvriers environ.

A Busigny, *V.* ci-dessous.

Franchissant l'Oise, on traverse le *faubourg Saint-Médard*. A g., route de Landrecies.

32 kil. *Villers-lès-Guise*. — *Forêt de Regnaval*. — 40 kil. *Leschelle*. — 45 kil. *Buironfosse*. — *Forêt du Nouvion*.

51 kil. *La Capelle-en-Thiérache*, 1,672 h.

55 kil. *Rue de Paris*.

66 kil. Hirson (R. 546).

DE BUSIGNY A HIRSON

63 kil. Route de voitures. Service de corresp. de Bohain à la Capelle : 6 fr. Chemin de fer concédé.

6 kil. Bohain (R. 545, en sens inverse). — 15 kil. *Aisonville*. — 19 kil. *Longchamps*, où l'on franchit l'Oise.

24 kil. Guise, et 39 kil. de Guise à (63 kil.) Hirson (*V.* ci-dessus).

ROUTE 553.

D'AMIENS A COMPIÈGNE

PAR MONTDIDIER.

70 kil. — Route de voitures

9 kil. Boves (R. 522, en sens inverse). — 15 kil. *Berteaucourt*.

19 kil. *Moreuil*, 3,078 h.; dé-

Digitized by Google

bris d'une *abbaye; église* du XIVe s., remaniée (magnifique portail); 2 *croix* sculptées, dans le cimetière.

23 kil. *La Neuville-Sire-Bernard.* — 27 kil. *Pierrepont.*

35 kil. **Montdidier**, 4,238 h., ch.-l. d'arr., sur le flanc d'une colline, baignée par le Don. — Restes des *remparts.* — *Église Saint-Pierre* (mon. hist.), XVe s.; porche ogival sculpté; à l'intérieur, *tombeau* (mon. hist., XIIe s.) du comte Raoul III; verrière de 1496; fonts baptismaux du XIe s. — *Église du Saint-Sépulcre;* portail moderne; tour du XVIe s.; statues de saint Firmin et de 9 apôtres; *saint sépulcre* du XVIe s.; chaire et buffet d'orgues du XVIIIe s. — *Palais de justice;* tapisseries du XVIe s. — *Pensionnat* des Lazaristes (peintures chinoises, objets en ivoire, etc.). — *Statue* de Parmentier. — Promenade du *Prieuré.*

A Beauvais et à Cambrai, R. 555.

39 kil. *Assainvillers.* — 44 kil. *Rollot* (monument d'A. Galland, traducteur des *Mille et une Nuits*). On entre dans l'Oise.

49 kil. *Cuvilly*, où l'on rejoint la route de Paris à Lille que l'on prend à dr. pour la suivre pendant 3 kil. et croiser l'Aronde.

60 kil. *Monchy-Humières;* château des XVIe et XVIIe s. — Vallée de l'Oise.

68 kil. *Margny-lès-Compiègne* (dans l'église, curieuse sculpture).

70 kil. Compiègne (R. 545).

ROUTE 554.

DE PONT-SAINTE-MAXENCE A CAMBRAI

PAR PÉRONNE.

111 kil. Route de voitures. Serv. de corresp. jusqu'à Gournay : 1 fr. 60 c. Chemin de fer concédé.

1 kil. *Les Ageux.* — 4 kil. *Saint-Martin-Longueau.*

8 kil. *Blincourt.* — 10 kil. 1/2. *Le Bois de Lihus.*

12 kil. *Estrées-Saint-Denis*, 1,361 h. — 17 kil. *Hémévillers.*

20 kil. *Gournay-sur-Aronde.*

23 kil. *Saint-Maur.*

26 kil. On rejoint la route de Montdidier à Compiègne.

27 kil. Cuvilly (R. 553). — 30 kil. *Orvillers-Sorel.* — 33 kil. *Conchy-les-Pots.* On entre dans le dép. de la Somme.

38 kil. *Tilloloy* (curieuse *église* de la Renaissance, mon. hist.; château du XVIIe s.).

41 kil. *Laucourt.*

45 kil. *Roye*, 3,915 h., sur l'Avre que l'on franchit; église *Saint-Pierre* (XVe s.); beau *porche* du XIe s. (mon. hist.) et *vitraux* du XVIe s. (mon. hist.); église *Saint-Gilles*, en partie du XIe s.

De Roye à Beauvais, R. 555.

52 kil. *Liancourt-Fosse;* château. — 53 kil. *Fonches.* On franchit l'Ingon. — 54 kil. *Fonchettes.* On croise le chemin de fer d'Amiens à Tergnier (R. 556).

57 kil. *Omiécourt.* — 60 kil. *Marchélepot.* — 62 kil. *Mauncourt.* — 65 kil. *Villers-Carbonnel* (château fort d'*Applain-*

Digitized by Google

court). — 68 kil. *Éterpigny*, sur la Somme.

71 kil. *La Chapelette*. — On franchit le canal et les étangs de la Somme.

73 kil. Péronne (R. 557). — 79 kil. *Aizecourt-le-Haut*. — 84 kil. *Nurlu*. — 88 kil. *Fins*. On entre dans le Nord.

94 kil. *Gouzeaucourt*. On traverse le plateau qui sépare les bassins de la Somme et de l'Escaut. — 100 kil. *Bonavy*. On franchit l'Escaut.

104 kil. *Masnières*.

111 kil. Cambrai (R. 558).

ROUTE 555.

DE BEAUVAIS A CAMBRAI

PAR MONTDIDIER ET PÉRONNE.

131 kil. Route de voitures. Chemin de fer concédé.

6 kil. *Nivillers*. — 10 kil. *Fouquerolles*. — 15 kil. *Saint-Rimault*. — 17 kil. *Essuilles*.

20 kil. *Le Plessier-sur-Bulles*.

24 kil. *Nourard-le-Franc*.

28 kil. Saint-Just-en-Chaussée (R. 522), où l'on croise le chemin de fer de Paris à Amiens. — 29 kil. *Le Plessier-sur-Saint-Just*. — 31 kil. *Plainval*.

32 kil. *Lèvremont*. — 1,500 mèt. plus loin, à dr., route de (3 kil.) *Maignelay*, 730 h.; *église* remarquable (mon. hist.), terminée en 1516, par un des architectes de la cathédrale de Beauvais ; 2 belles fontaines.

38 kil. *Crèvecœur-le-Petit*. — 39 kil. *Ferrières*. — 41 kil. *Royaucourt*. On entre dans le dép. de la Somme.

44 kil. *Ayencourt*.

46 kil. Montdidier (R. 553).

50 kil. *Faverolles*.

52 kil. *Forestil*.

57 kil. *Grivillers*. — 59 kil. *Popincourt*. — 61 kil. Laucourt, où l'on rejoint la route de Pont-Sainte-Maxence (R. 554).

65 kil. Roye, et 66 kil. de Roye à (131 k.) Cambrai (R. 554).

ROUTE 556.

D'AMIENS A TERGNIER

80 kil. Chemin de fer. Trajet en 2 h. 40 min. 1re cl., 9 fr. 35 c.; 2e cl., 7 fr.; 3e cl., 5 fr. 15 c.

On suit pendant 2 kil. la ligne de Paris ; puis, la laissant à dr., on prend un raccordement destiné aux trains d'Amiens vers le Nord. On franchit l'Avre, et l'on rejoint près de Longeau la ligne de Paris à Arras.

17 kil. *Villers-Bretonneux*, V. industrielle de 4,959 h.

22 kil. *Marcelcave*.

25 kil. *Guillaucourt*.

32 kil. *Rosières*, 2,492 h.

38 kil. *Chaulnes*, 1,165 h.; restes d'un *château* ; *statue de Lhomond*.

47 kil. *Nesle*, 2,237 h.; *église* romane, mon. hist.

59 kil. **Ham**, 2,733 h., sur la Somme. — *Église* des XIIe et XIIIe s., remaniée; à l'intérieur, magnifiques bas-reliefs (1659-1702) en carton-pierre; orgues; crypte (mon. hist.) du XIe s. — **Château fort** (mon. hist.) des

Digitized by Google

XIIIe-XVe s.; *grosse tour* ou *tour du Connétable*, bel escalier. Le château de Ham a servi de prison à plusieurs détenus politiques, entre autres au prince Louis-Napoléon.

On entre dans l'Aisne.

68 kil. *Flavy-le-Martel*. — 4 kil. plus loin, la ligne se raccorde à celle de Paris à Namur.

80 kil. Tergnier (R. 545).

ROUTE 557.

D'AMIENS A SAINT-QUENTIN

PAR PÉRONNE.

81 kil. Chemin de fer d'Amiens à Albert. Trajet en 52 min. 1re cl., 3 fr. 05 c.; 2e cl., 2 fr. 30 c.; 3e cl., 1 fr. 70 c. — Route de voitures d'Albert à St-Quentin. Serv. de corr. d'Albert à Péronne : 3 fr. 50 c. et 3 fr.

25 kil. Albert (R. 526, *B*).

11 kil. (d'Albert) *Maricourt*.

19 kil. *Cléry-Créqui*.

25 kil. **Péronne**, 4,174 h., ch.-l. d'arr., sur la Somme, au milieu de vastes étangs très-poissonneux, entourée de fossée et de remparts en briques. — *Église Saint-Jean* (XVIe s.), gravement endommagée par le bombardement prussien, actuellement en restauration; tour ornée de sculptures remarquables; peinture murale, vitrail. — *Château*; 4 tours fort anciennes. — *Grand'Place*. — *Hôtel de ville* (XVIIe s.). — *Promenade du Quinconce*.

A Beauvais et à Cambrai, R. 550.

28 kil. *Doingt*; menhir (mon. t.) haut de 3 mèt., appelé *pierre fiche* ou *de Gargantua*.

34 kil. *Bouvincourt*. — 40 kil. *Pœuilly*. — On entre dans le dép. de l'Aisne.

43 kil. *Vermand*, ancienne capitale du Vermandois; *église*, fonts baptismaux (mon. hist.) fort curieux; *camp romain* (mon. hist.).

44 kil. *Marteville*.

50 kil. *Holnon*.

56 kil. Saint-Quentin (R. 545).

ROUTE 558.

DE PARIS A CAMBRAI

PAR SAINT-QUENTIN ET BUSIGNY.

206 kil. Chemin de fer. — Trajet en 4 h. 29 min. et 4 h. 50 min. par trains express; en 7 h. 53 min. et 8 h. 37 min. par trains omnibus. 1re cl., 25 fr. 35 c.; 2e cl., 19 fr.; 3e cl., 15 fr. 95 c.

181 kil. Busigny (R. 543).

187 kil. *Bertry*.

191 kil. *Caudry* (chapelle de *Sainte-Maxellende*, pèlerinage).

197 kil. *Cattenières*.

206 kil. **Cambrai**, 22,897 h., ch.-l. d'arr., place forte de 2e classe, sur l'Escaut. — *Fortifications* (2 tours); *citadelle* (XVIe s.), dont fait partie le *château de Selles*, 5 portes. — Près de la *porte Notre-Dame*, deux *menhirs* dits *pierres jumelles*. — La *cathédrale*, incendiée en 1859, est en reconstruction dans le style du XVIIIe s. On a pu sauver : des grisailles peintes par Geraert d'Anvers, sur les dessins de Rubens; un tableau sur bois de cèdre, apporté de Rome en

Digitized by Google

1440; les *monuments* de Fénelon (statue par David d'Angers) et de l'évêque Belmas, par le même artiste. — *Église Saint-Géry* ou *Saint-Aubert*, XVIIIe s.; *Mise au tombeau* par Rubens; *médaillons* en chêne du chœur. — *Chapelle du séminaire*, XVIIIe s.; sculptures. — *Palais archiépiscopal* (XIIIe, XVIe et XVIIe s.). — *Église* moderne, du style roman, au faubourg Saint-Druon. — *Hôpital Saint-Julien*, en reconstruction; grille de la *chapelle* en pierre bleue découpée à jour, style de la Renaissance. — *Ancienne église des Récollets*, XIVe s., aujourd'hui magasin aux fourrages. — *Chapelle* du XVIe s., dans le *Refuge de Vaucelles*. — *Tour des Arquets* (XIVe s.). — *Porte* (XVe s.) de l'ancien *hôtel Saint-Pol*. — *Hôtel de ville* (XIVe, XVIe et XVIIIe s., modifié en 1861), sur la place d'Armes; *beffroi* des XVe-XVIIIe s. — *Bibliothèque*, 35,000 vol., 1,250 manuscr. — *Musée*. — *Promenade* entre la ville et la citadelle. — *Statue* de Baptiste. — *Fontaine Notre-Dame*.

A Arras, R. 559; — à Lille, R. 560; — à Valenciennes, R. 561.

ROUTE 559.

D'ARRAS A CAMBRAI

A. Par Douai et Somain.

64 kil. Chemin de fer. Trajet en 2 h. 15 min., 2 h. 30 min. et 3 h. 15 min. 1re cl., 7 fr. 85 c.; 2e cl., 5 fr. 95 c.; 3e cl., 4 fr. 30 c.

26 kil. Douai (R. 537). — 12 kil. de Douai à Somain (R. 542). — 26 kil. de Somain à Cambrai (R. 561).

B. Par Marquion.

33 kil. Route de poste et service quotidien de dilig. : 4 fr. et 3 fr. 50 c.; courrier : 4 fr.

On croise 2 fois le chemin de fer. — 4 kil. *Tilloy-lès-Mofflaines*. — 9 kil. A g., *Monchy-le-Preux* (château).

13 kil. *Vis-en-Artois*, près de la Sensée, que l'on franchit.

24 kil. *Marquion*, 859 h. — On entre dans le Nord.

30 kil. *Raillencourt*, v. contigu à *Sailly*.

33 kil. *Sainte-Olle*.

35 kil. Cambrai (R. 558).

ROUTE 560.

DE CAMBRAI A LILLE

68 kil. Chemin de fer. Trajet en 2 h. 30 min. 1re cl., 8 fr. 45 c.; 2e cl., 6 fr. 30 c.; 3e cl., 4 fr. 55 c.

8 kil. *Iwuy*.

14 kil. *Bouchain*, 1,607 h., au confluent de l'Escaut et de la Sensée; *fortifications*; *tour d'Ostrevent* (magasin d'artillerie), reste du château; *église* de plusieurs époques depuis 1166 (bons tableaux).

18 kil. *Lourches* (mines de houille). On croise le chemin de fer de Somain à Anzin (R. 562).

24 kil. Somain, et 12 kil. de Somain à (30 kil.) Douai (R. 542, en sens inverse). — 32 kil. de Douai à (38 kil. de Cambrai) Lille (R. 557).

Digitized by Google

ROUTE 561.

DE VALENCIENNES A CAMBRAI

44 kil. Chemin de fer. Trajet en 1 h. 18 min. 1re cl., 5 fr. 45 c.; 2e cl., 4 fr. 10 c.; 3e cl., 3 fr. 05 c.

20 kil. Somain (R. 542). — 24 kil. de Somain à (44 kil.) Cambrai (R. 560, en sens inverse).

ROUTE 562.

DE SOMAIN A ANZIN

PAR DENAIN.

18 kil. Chemin de fer. Trajet en 45 min. ou 1 h. 1re cl., 1 fr. 65 c.; 2e cl., 1 fr. 30 c.; 3e cl., 85 c.

Cette ligne appartient à la Compagnie des mines d'Anzin; elle traverse une contrée qui est possédée presque en entier, pour le sous-sol, par cette Compagnie, laquelle emploie plus de 10,000 ouvriers, et compte sur son domaine plus de 40 puits d'extraction ou *fosses* et 10 puits d'épuisement. Elle extrait environ 10,500,000 hectol. de houille par an.

3 kil. *Abscon.*

6 kil. *Escaudain.*

9 kil. **Denain**, 12,330 h.; vastes cités ouvrières; hauts fourneaux, forges, laminoirs; sucrerie, distillerie, etc. — A 1,500 mèt., *obélisque* monolithe (mon. hist.) commémoratif de la célèbre victoire de Villars sur le prince Eugène en 1712. — 14 kil. *Hérin.* — 17 kil. *Saint-Vaast.*

18 kil. **Anzin**, 7,990 h., sur l'Escaut; fonderies de minerai clouteries, verreries; sucreries distilleries, etc.

A Tournai, par St-Amand, R. 565

ROUTE 563.

DE VALENCIENNES A MÉZIÈRES

PAR HIRSON.

142 kil. Chemin de fer. Trajet en 6 h 40 min. environ.

10 kil. *Artres.*

18 kil. *Le Quesnoy*, 3,569 h. *place d'Armes*; fortifications déclassées en 1866. — Forêt de Mormal. On rejoint la ligne de Paris à Cologne.

35 kil. Aulnoye (R. 545). — Forêt dite *Haie d'Avesnes*; vallée de la grande Helpe; tranchées

46 kil. **Avesnes-sur-Helpe** 3,603 h., ch.-l. d'arr. — *Fortifications* du XVIe s., en partie creusées dans le roc. — *Église* ogivale; tour de 60 mèt.; 7 tableaux de Watteau; beau carillon. — *Hôtel de ville* (1757). — *Salle de spectacle.* — *Institut Villien* (musée, bibliothèque, école de dessin et de musique)

On croise l'Helpe majeure.

64 kil. *Sains.* — Viaduc sur l'Helpe mineure.

73 kil. *Fourmies*, 9,989 h.; filatures de soie, de coton, de laine. — Bois dits la *Haie-de-Fourmies;* à g. se raccorde l'embranchement d'Anor à Momignies et à Chimay.

78 kil. Anor, et 8 kil. d'Anor à (86 kil.) Hirson (R. 546, en sens inverse).

Digitized by Google

56 kil. d'Hirson à (142 kil. de Valenciennes) Mézières (R. 430, en sens inverse).

ROUTE 564.

DE VALENCIENNES A LILLE

48 kil. Chemin de fer. Trajet en 1 h. 30 min. 1re cl., 5 fr. 90 c.; 2e cl., 4 fr. 45 c.; 3e cl., 3 fr. 20 c.

6 kil. Raismes (R. 542). — *Forêt de Raismes.*

13 kil. **Saint-Amand-les-Eaux**, 10,574 h. — Restes d'une **abbaye** du XVIIe s.; *porte* d'entrée où sont installés la mairie, la prison et le tribunal de police; peintures de L. Watteau, dans l'ancienne salle échevinale. Curieuse façade de l'*église* abbatiale (mon. hist.), du XVIIe s. — *Église Saint-Martin* (1785); stalles. — *Collége* libre *de Notre-Dame-des-Anges.*

[A 3 kil. de la ville, *établissement thermo-minéral* (hôtel pour 100 malades; bains, douches, hydrothérapie); 4 sources (24°) sulfatées, calcaires et sulfureuses; bassin pour les bains de *boues* (729 mèt. carrés); parc; promenades dans la *forêt de Saint-Amand* (3,400 hect.); *allée du Prince.*]

A Tournai, R. 565.

18 kil. *Rosult.* 21 kil. *Landas.* 25 kil. *Orchies*, 3,723 h. — 28 kil. *Nomain.* — 35 kil. *Templeuve;* curieuse *église* romane.

37 kil. *Frétin.*

41 kil. *Lesquin.*

48 kil. Lille (R. 537).

ROUTE 565.

DE VALENCIENNES A TOURNAI

PAR SAINT-AMAND-LES-EAUX.

33 kil. Chemin de fer de Valenciennes à Saint-Amand. Trajet en 20 min. 1re cl., 1 fr. 65 c.; 2e cl., 1 fr. 25 c.; 3e cl., 85 c. Route de poste de Saint-Amand à Tournai.

13 kil. Saint-Amand (R. 564).

15 kil. *Le Pavé*, ham.

17 kil. *La Rue de Chorette.* — 19 kil. *Maulde*, au confluent de la Scarpe et de l'Escaut, sur la frontière de la Belgique, où l'on entre en sortant du village.

21 kil. Espain. — 24 kil. Hollain. — 26 kil. Bruyelles.

33 kil. Tournai (*V.* l'*Itinéraire de la Belgique*).

FIN DE L'ITINÉRAIRE DE LA FRANCE

Digitized by Google

Digitized by Google

INDEX ALPHABÉTIQUE

A

ABANCOURT, 581.
ABAUCOURT, 482.
ABBEVILLE, 594. — Hôt. : de la *Tête-de-Bœuf; Saint-Jacques;* de *France;* du *Commerce.*
ABEELE [L'], 616.
ABLIS-PARAY, 265.
ABLON, 246.
ABRETS [Les], 151. — Hôt. *Humbert.*
ABRIÈS, 153.
ABSCON, 632.
ACHIET-LE-GRAND, 602. — Restaurant-buffet : *Trévaux*, dit *Chef.*
ACQUIGNY, 570.
ACY, 451.
ADÉ, 570.
ADOUR [Barre de l'], 365.
AGAY, 119.
AGDE, 363. — Hôt. : de la *Poste*; du *Cheval-Blanc.*
AGEN, 335. — Buffet; — hôt. : du *Petit-St-Jean;* de *France; Saint-Georges; Jasmin*; — cafés : des *Voyageurs; Foy.*
AGUESSAC, 422.
AHUN-LES-MINES, 341. — Hôtel *Debord.*
AIGNAY-LE-DUC, 50.
AIGREFEUILLE, 285.
AIGUEBELLE, 77.
AIGUEPERSE, 196. — Hôt. de la *Poste.*
AIGUES-MORTES, 244. — Hôt. : *Saint-Louis;* du *Cheval-Blanc.*
AIGUES-VIVES, 239.
AIGUILLES, 153.
AIGUILLON, 355. — Hôt. du *Tapis-Vert et du Commerce.*
AIGURANDE, 340.
AILLEVILLERS-PLOMBIÈRES, 467.
AILLY [Phare d'], 576.
AILLY-SUR-NOYE, 591. — Hôt. : du *Chemin-de-Fer*; des *Voyageurs.*
AILLY-SUR-SOMME, 594.
AIMARGUES, 243.
AIME, 97. — Hôtel du *Petit-Saint-Bernard.*
AINAY-LE-VIEIL, 332.
AIRAINES, 588. — Hôt. : de l'*Ange*; de l'*Écu-de-France.*
AIRE-SUR-L'ADOUR, 369. — Hôt. de la *Poste.*
AIRE-SUR-LA-LYS, 604. — Hôt. : de la *Clef-d'Or*; d'*Angleterre*; de *Flandre.*
AIRVAULT, 292. — Hôt. de *France.*
AISEY-LE-DUC, 50.
AISY-SOUS-ROUGEMONT, 9.
AIX [Ile d'], 287.
AIX-D'ANGILLON [Les], 334.
AIX-EN-PROVENCE, 171. — Hôt. : *Nègre-Coste*; du *Louvre*; des *Princes*; de la *Mule-Noire*; de *Provence*; du *Palais.*
AIX-LES-BAINS, 74.
Voitures-omnibus : — De la

Digitized by Google

gare à la ville, 50 c. par personne.

Hôtels : — *Grand-Hôtel d'Aix*, de l'*Europe*, *Venat*, tous trois rue du Casino; — *Victoria*, rue de Genève; — *Guilland*, place Centrale et rue du Casino; — *Folliet fils*, rue des Écoles; — *Robin*, rues du Casino et de Genève; — de l'*Univers*, rue du Casino; — de l'*Arc Romain*, place de l'Établissement; — du *Louvre*, chemin des Côtes; — des *Princes*, rue de Chambéry; — du *Nord*, rues de Chambéry et du Casino; — de *Paris*, rue des Soupirs; — d'*Italie*, rue des Écoles; — de *Bellevue*, rue de Chambéry; etc.

Pensions : — *Chabert*, *Dussuel*, place des Bains-Romains; — *Deloche*, place Centrale; — *Bossul*, *Gaimoz*, rue des Écoles; — *Bocquin* (*Gabriel*), rue de Chambéry; — *Bocquin* (*Joseph*), rue des Écoles; — *Bocquin* (*Michel*), rue de Chambéry; — *Folliet* (*père*), rue des Écoles; — *Bouton*, rue de l'Église.

Restaurants : — Cafés *Dardel* et *Bolliet*, place Centrale; — du *Casino* (pour les abonnés seulement); — Chalet de Marlioz.

Maisons particulières : — Une chambre à un lit se paye 2 fr. 50 c. à 6 fr., plus 60 c. de service; et pour 4 à 5 fr. par jour on peut se faire apporter à déjeuner et à dîner du restaurant.

Casino : — Prix de l'abonnement pour une personne, 25 fr.; entrée pour un jour, 3 fr.

Établissement de bains ouvert toute l'année.

Chevaux, ânes, voitures et chars. — Voitures à volonté : chez Mme Ve Lansard, MM. Rabut, Exertier, Bernard, Journet dit Cortiby, Pierre Carraz, Paul Carraz, etc. — *Voitures de place* : place Centrale et rue du Casino : à 2 chevaux, 4 fr. l'heure; à 1 cheval, 3 fr. — *Chevaux de selle* : chez Prince, Mürer, rue de Genève : promenade de 2 h., 3 fr. — *Ânes*, rue de Genève : l'h., 1 fr.; la demi-journée, 4 fr.; la journée, 7 fr.

Poste aux lettres, dans l'ancien château d'Aix.

Télégraphe, rue de Chambéry.

AJACCIO, 189. — Hôt. : d'*Europe*; de *France*; du *Nord*; *Guidon*; — cafés : de *France*; *Napoléon*; du *Commerce*; de l'*Aigle*; de la *Marine*.

AJOL [Val d'], 470.

ALAIS, 206. — Hôt. : du *Louvre et Luxembourg*; du *Commerce*; *Maurin*.

ALAISE, 59.

ALBAN, 419.

ALBENC [L'], 142.

ALBENS, 80.

ALBERT, 602. — Hôt. : de la *Tête-de-Bœuf*; de la *Gare*.

ALBERTAS, 177.

ALBERTVILLE, 96. — Hôt. : de l'*Étoile-du-Nord*; des *Balances*.

ALBI, 336. — Hôt. : des *Ambassadeurs*; *Depratz*.

ALENÇON, 551. — Hôt. : du *Grand-Cerf*; de la *Gare*; de la *Poste*.

ALET, 509. — Prix des chambres à l'établissement : 1 fr., 1 fr. 50 c., 2 fr.; table d'hôte, 4 fr. par jour; maisons meublées.

ALGAJOLA, 192.

ALISE-SAINTE-REINE, 9.

ALIXAN, 143.

ALLAUCH, 176.

ALLÈGRE, 315.

ALLEINS, 170.

ALLEMAGNE, 175.

ALLENC, 256.

ALLERY, 588.

ALLEVARD, 136. — Hôt. : des *Bains*; de la *Planta*; du *Louvre*; *Very et de la Terrasse*; du *Commerce*; des *Alpes*; de l'*Univers*; du *Rhône*; du *Dauphiné*; de la *Couronne*; — cafés et restaurants : *Café de la Terrasse*, restaurant; *Cartal*; *A. Hélie*, restaurant; du *Commerce*; chalet de *Brame-Farine*; *hôtel des Traîneaux*,

Digitized by Google

au Crozet ; — maisons meublées ; — voitures, chevaux et guides.

ALLEX, 159.
ALLEYRAS, 204.
ALLINGES [Château des], 84.
ALLONNES-BOISVILLES, 264.
ALLOS, 155.
ALLOUVILLE [Chêne d'], 564.
ALLUY, 42.
ALMENÈCHES, 552.
ALPES [Tunnel des], 78.
ALPINES [Canal des], 172.
ALSACE [Ballon d'], 469.
ALTHEN-LES-PALUDS, 164.
ALTKIRCH, 449. — Hôt. : de la *Tête-d'Or* ; du *Lion-d'Or*.
ALVIMARE, 564.
ALZONNE, 360.
AMAGNE, 491.
AMANVILLERS, 482.
AMBAZAC, 304.
AMBÉRIEU-EN-BUGEY, 65.

AMBERT, 214. — Hôt. *Rouzier-Barry*.

AMBIALET, 419.
AMBOISE, 253. — Buffet ; — hôt. du *Lion-d'Or*.
AMBRIÈRES, 551.
AMBRONAY, 65.
AMÉCOURT-TALMONTIERS, 577.

AMÉLIE-LES-BAINS, 415. — Hôt. : de l'*Europe* ; *Molins* ; *Gatnau* ; *Farret* ; — logements aux établissements thermaux ; table d'hôte aux thermes Pujade ; maisons meublées dans le village.

AMFREVILLE, 570.

AMIENS, 591.

Hôtels : — du *Rhin*, rue de Noyon, 4, et place St-Denis, 71 ; — de *France et d'Angleterre*, rue des Rabuissons, 19 ; — de l'*Univers*, rue de Noyon, 2 ; — de *Paris*, rue des Jacobins, 20 et 22 ; du *Commerce*, rue des Jacobins, 42 ; — de l'*Écu de France*, rue de Noyon, 51 ; — du *Rocher de Cancale et du Périgord*, place Périgord ; — *Saisset-Dubois*, rue de Noyon ; — de l'*Abreuvoir*, rue Duméril, 17 ; — de la *Ville de Rouen*, rue Duméril, 42 ; — de la *Croix-Blanche*, rue de Beauvais, 44 ; — de la *Tête-de-Bœuf*, rue Sainte-Marguerite, 8 ; — du *Midi*, rue de Noyon et boulevard St-Michel ; — de l'*Est*, boulevard de l'Est.

Restaurants : — *Martial Leprêtre*, place Périgord et rue des Rabuissons, 4 ; — *Saisset-Dubois*, rue de Noyon ; — de l'*Écu de France*, rue de Noyon, 51 ; — *Mathiote* (hôtel du Midi) ; — *Mauconduit* (hôtel de l'Est) ; — *Manceaux*, rue des Corps-Nuds-sans-Têtes ; — *De-france*, galerie du Commerce ; etc. — Spécialité de pâtés de canards, Mme Vve *Benoist*, rue de Noyon.

Cafés : — *Diollot*, place Périgord et passage de la Renaissance ; — de la *Rotonde*, rue des Sergents et passage de la Renaissance ; — *Dufourmantelle*, rue des Trois-Cailloux, 59, et passage du Logis-du-Roi ; — *Grand Café Parisien*, place Périgord ; — *Bosquet*, rue Delambre, 16, rue des Jeunes-Mâtins, 10, et rue des Verts-Aulnois, 16 ; — *Globe*, rue des Trois-Cailloux, 59, et passage du Logis-du-Roi ; — Vve *Delattre*, rue Duméril ; — de *France*, place Périgord et rue Delambre. — *Taverne Lorraine*, rue des Trois-Cailloux.

Poste aux lettres, rue Duméril.

Télégraphe électrique, boulevard du Mail et à la gare.

AMIFONTAINE, 497.
AMPHION, 85. — Hôt. : du *Casino* ; des *Bains-d'Amphion*.
AMPILLY-LE-SEC, 50.
AMPILLY-LES-BORDES, 50.
AMPLEPUIS, 28.

ANCENIS, 270. — Hôt. de *France*.

ANCERVILLE, 462.
ANCY-LE-FRANC, 8.

Digitized by Google

ANDANCETTE, 100.
ANDELOT, 465.
ANDELOT-EN-MONTAGNE, 59.

ANDELYS [Les], 579. — Hôt.: du *Grand-Cerf*; de *Paris*.

ANDREST, 369.
ANDUZE, 450. — Hôt.: du *Cheval-Blanc*; du *Lion-d'Or*; du *Midi*.
ANET, 550.
ANETZ, 270.

ANGERS, 267. — Buffet; — hôt.: du *Cheval-Blanc* (aristocratie), rue St-Aubin; d'*Anjou*, sur le boulevard, à l'angle qui regarde le Champ-de-Mars; du *Faisan*, de *Londres*, sur le quai; de *Ligny*. — Café *Serin*, rue St-Aubin et place St-Martin.

ANGERVILLE, 247.
ANGLESQUEVILLE-LA-BRAS-LONG, 582.
ANGLURE, 461. — Hôt.: de l'*Orient*; *Dupont*.

ANGOULÊME, 258. — Buffet; — hôt.: des *Postes*; du *Palais*; de *France*.

ANIANE, 427.
ANIE [Pic d'], 584.
ANIZY-LE-CHATEAU, 624. — Hôt.: *Renot*; du *Lion-d'Or*; du *Chapeau-Rouge*.
ANIZY-PINON, 624.

ANNECY, 81. — Hôt.: *Grand-Hôtel d'Angleterre*; de *Genève*; *Grand-Hôtel Verdun*; de l'*Aigle*; de *Savoie*; — restaurants: *Dominique Granchamp*; *Bocagny*; *Gruffaz*; *Calligé*; *Dunoyer*; *Tissot*; *Juge*; — cafés: du *Théâtre*; de la *Brasserie*; du *Commerce*; *Dégravel-Alexandre*; de la *Poste*, etc.; — bains, rue des Boucheries; — poste aux lettres, rue Royale; — télégraphe, rue du Pâquier, 25.

ANNEMASSE, 87. — Aub.: des *Balances*; du *Lion-d'Or*.
ANNONAY, 223. — Hôt.: du *Midi*; du *Luxembourg*.

ANNOT, 179.
ANOR, 625.
ANSE, 16.
ANTERNE [Col d'], 93.
ANTIBES, 120. — Hôt.: de la *Poste* et du *Soleil-d'Or*; — cafés: de l'*Univers*; *Simonot*.
ANTIGNAC, 397.
ANTRAIN-SUR-COUESNON, 535.
ANVIN, 609.
ANZIN, 632.
ANZY-LE-DUC, 48.
AOUSTE, 159.
APILLY, 620.
APPEVILLE, 572.
APPIETTO, 190.
APT, 166. — Hôt.: des *Alpes*; *Boyer*.
ARAGNOUET, 395. — Aub.
ARAMITS, 383.
ARBANATS, 354.
ARBOIS, 59. Hôt. de la *Pomme-d'Or*.
ARBRESLE [L'], 29. Hôt. du *Lion-d'Or*.
ARC-EN-BARROIS, 453.
ARC-ET-SENANS, 59.

ARCACHON, 366. — Hôt.: *Grand-Hôtel*; *Legallais* (établissement de bains); de *France*; de l'*Europe*; hôtels-restaurants *Jaupy* et *Lafon*; hôt.: de *Paris*; des *Voyageurs et des Étrangers*; — cafés: de *France*; *Bordeaux*; *Central*; — maisons meublées, villas d'hiver, maisons de famille; — nombreux restaurants, entre autres le grand *Buffet Chinois*, à côté de la gare; — casino (entrée, 25 c.).

ARCHES, 468.

ARCIS-SUR-AUBE, 461. — Hôt.: des *Trois-Maures*, ou de la *Poste-aux-Chevaux*.

ARCS [Les], 118.
ARCUEIL, 353.
ARCY-SUR-CURE, 55.
ARDENTES, 538.
ARDRES, 605. — Hôt.: du *Lion-d'Argent*; *Debruyne*.
ARENGOSSE, 369.
ARFEUILLES, 27.
ARGAGNON, 367.

Digitized by Google

ARGELÈS-DE-BIGORRE, 387. — Hôt. : de *France*; *Laborde*.

ARGELÈS-SUR-MER, 412. — Hôt. du *Midi*.

ARGENCES, 540. Hôt. du *Grand-Cerf*.

ARGENT, 334.

ARGENTAN, 552. — Hôt. : des *Trois-Maries*; de *Normandie*.

ARGENTAT, 344.

ARGENTEUIL, 398. — Hôt. : du *Cœur-Volant*; de la *Ville-de-Paris*; du *Soleil-d'Or*; — restaurant *au Poisson de Seine*.

ARGENTIÈRE, 90. — Hôt. : de *Belle-vue*; de la *Couronne*.

ARGENTIÈRE [L'], 151.

ARGENTON-SUR-CREUSE, 303. — Hôt. : de la *Promenade*; du *Cheval-Blanc*.

ARGUEIL, 578. — Hôt. de *Rouen*.

ARJUZANX, 369.

ARLANC, 214. — Hôt. : des *Princes* et du *Balcon*; *Beausoir*.

ARLEMPDES, 235.

ARLES, 106. — Buffet à la gare; — hôt. : du *Nord* (souterrains curieux connus sous le nom de *Catacombes*) et du *Forum*, tous deux recommandés, sur la place des Hommes.

ARLES, 413. — Hôt. *Rousseau*.

ARLEUF, 43.

ARMENTIÈRES, 616. — Hôt. du *Comte-d'Eulaing*.

ARMES, 37.

ARNAGE, 277.

ARNAY-LE-DUC, 39.

ARNÈKE, 607.

ARPAJON, 265. Hôt. du *Lion-d'Argent*.

ARQUES, 578. — Hôt. : du *Château-d'Arques*; de la *Descente*; de la *Famille*.

ARQUES, 610.

ARRAS, 602. — Buffet; — hôt. : de l'*Univers*, place de la Croix-Rouge; du *Petit-Saint-Pol*, place du Théâtre, 19; du *Griffon et de l'Europe*, rue des Trois-Visages, 59; du *Commerce*, rue Saint-Jean-en-Rouville, 27; du *Petit-Paris*, rue d'Amiens, 39; — restaurants : *Bonnet*, place du Théâtre, 10; *Lagrange* (café *Sampeur*), place du Théâtre, 6; *Tissot*, rue Poitevin-Maissemy, 2; — cafés : *Bonnet*, place du Théâtre, 10; de la *Jeune-France*, place du Théâtre, 7; *Sampeur*, place du Théâtre, 6; du *Commerce*, Grand'-Place, 29; des *Alliés*, à l'extrémité O. des Promenades; — poste aux lettres, rue de la Gouvernance, près de Saint-Vaast; télégraphe, à la Préfecture.

ARREAU, 393. — Hôt. : de *France*; d'*Angleterre*.

ARRENS, 387. — Hôt. : de *France*; de la *Paix*.

ARROMANCHES, 544. — Hôt. : de la *Marine* ou de *Paris*; de l'*Étoile-du-Nord*; aub. *Chrétien*; — maisons et chambres en grand nombre.

ARS-SUR-MOSELLE, 479.

ARSONVAL-JAUCOURT, 446.

ARTEMARE, 65.

ARTENAY, 247.

ARTINS, 276.

ARTIX, 368.

ARTRES, 632.

ARUDY, 386.

ARVANT, 203. — Buffet.

ARVEYRES, 260.

ASCAIN, 377. — Hôt. de la *Rhune*.

ASCQ, 618.

ASNANS, 67.

ASNELLES, 544. — Hôt. : *Repos*; pension *Vermorel*; — chambres à louer.

ASNIÈRES, 547. — Hôt. *Cassegrain* ou de la *Marine*.

ASPE [Vallée d'], 383.

ASPET, 401. — Hôt. : du *Grand-Soleil*; *Carrère*.

ASPIRAN, 429.

ASPRES-LES-CORPS, 145.

ASPRES-LÈS-VEYNES, 159.

ASSAT, 370.

ASSIER, 328.

ASTAFFORT, 371.

ATHIS-MONS, 246.

ATTIGNY, 491.

Digitized by Google

AUBAGNE, 114. — Hôtel de *Notre-Dame*.
AUBAIS, 245.
AUBAZINE, 344.
AUBENAS, 229. — Hôt. : *Saint-Laurent* ; chez *Vigier* ; de l'*Union*.
AUBENTON-ANY, 498.
AUBIAC, 372.
AUBIGNÉ, 277.
AUBIGNY, 609.
AUBIGNY-VILLE ou AUBIGNY-SUR-NÈRE, 334. — Hôt. : du *Bœuf-Couronné* ; du *Lion-d'Or*.
AUBIN, 329.
AUBIN-SAINT-VAAST, 609.
AUBRAC [Monts d'], 420.
AUBRAIS [Les], 248.
AUBUSSON, 341. — Hôt. : du *Grand-Monarque* ; de *Sainte-Catherine* ; de *France*.
AUCH, 371. — Hôt. : de *France* ; d'*Angleterre*.
AUCHY-LÈS-HESDIN, 609.
AUDIERNE, 503. — Hôt. du *Commerce*.
AUDINCOURT, 56.
AUDRIEU, 343.
AUDRUICK, 605.
AUDUN-LE-ROMAN, 495. — Hôt. du *Lion-d'Or*.
AUFFAY, 575.
AUGER-SAINT-VINCENT, 626.
AUGEROLLES, 216.
AULNAT, 201.
AULNOYE, 622.
AULT [Le Bourg d'], 588. — Hôt. : *Saint-Pierre* ; de *France*.
AULUS, 404. — Hôt. : du *Parc* ; du *Midi* ou *Bidos* ; de *Paris* ; de *France* ; *Souquet* ; de l'*Europe* ; d'*Angleterre* ; *George*.
AUMALE, 587. — Hôt. de *France et du Chapeau-Rouge*.
AUNEAU, 260.
AUPS, 175.
AURAY, 500. — Hôt. : du *Pavillon-d'en-Haut* ; de la *Poste* ; du *Lion-d'Or*.
AURE [Vallée d'], 393.
AUREC, 222.
AURIGNAC, 396.
AURILLAC, 346. — Hôt. : de *Bordeaux* ; de la *Poste* ; des *Trois Frères*.
AURIOL, 177.
AUTERIVE, 402.
AUTEUIL, 569.
AUTRANS, 140. — Hôt. du *Midi*.
AUTUN, 41. — Hôt. : de la *Poste* ; de la *Cloche* ; de la *Bête-Noire*.
AUVERS, 599.
AUVILLERS-RUMIGNY, 498.
AUXERRE, 31. — Hôt. : du *Léopard* ; de la *Fontaine* ; de l'*Épée*.
AUXONNE, 51. — Hôtel du *Grand-Cerf*.
AUXY-LE-CHÂTEAU, 609.
AUZANCES, 337.
AVALLON, 33. — Hôt. de la *Poste*.
AVENAY, 488.
AVENY-MONTREUIL, 578.
AVENTIGNAN, 376.
AVESNES-SUR-HELPE, 632. — Hôt. : du *Nord* ; de la *Cloche-d'Or*.
AVESSAC, 519.
AVÈZE, 245.
AVIGNON, 103. — Hôt. : de l'*Europe* ; du *Luxembourg* ; du *Louvre Saint-Yves*.
AVIGNONNET, 360.
AVIZE, 461.
AVOISE, 498.
AVOLSHEIM, 477.
AVOR, 331.
AVRANCHES, 535. — Hôt. : de *Londres* ; de *France* ; de *Bretagne* ; d'*Angleterre* ; du *Commerce* ; — cafés *Bellamy* ; *Lévêque*.
AVRICOURT, 458. — Hôt. de la *Gare*.
AVRILLÉ, 547.
AX, 406. — Hôt. : *Boyer* ; *Sicre* ; hôt avec restaurant : *Boileau* ; *Grand Prat* ; — appartements meublés à louer à différents prix, pendant la saison, dans presque toutes les maisons de la ville ; — cercle au *café du Cercle* ; — guides et chevaux de louage aux hôtels.

Digitized by Google

AY, 488.
AYDAT, 209.
AYGALADES [Vallée des], 113.
AZAY-LE-RIDEAU, 295. — Hôt. : du *Grand-Monarque*; du *Grand-Turc*.
AZERAILLES, 475.
AZINCOURT, 610.
AZOUDANGES-MAIZIÈRES, 487.

B

BACCARAT, 475. — Hôt. du *Pont*.
BACHELLERIE [La], 327.
BACHOS-BINOS, 397.
BACOUEL, 581.
BADAROUX, 233.

BAGNÈRES-DE-BIGORRE, 392.

Hôtels : — de *France*; — de *Paris*; — de *Londres et d'Angleterre*; — *Frascati*; — *Grazam*, ci-devant du *Bon-Pasteur*; — du *Grand-Soleil*; de la *Providence*; — *Dubau*.

Cafés : — *Godefroy*; — *Delporte*; — *Américain*, — *Français*; — de *Londres*; — *Lacrampe*; — de *Paris*; — des *Voyageurs*; — des *Pyrénées*; — du *Commerce*.

Tables d'hôte. — Prix ordinaires : déjeuner, 3 fr.; dîner, 4 fr.; dans les hôtels de premier rang, la nourriture et le logement, 8 fr. par j.; dans les hôt. secondaires, 5 fr.

Restaurants : — du *Casino*; — *Delporte*; — du *Chapon-Fin*; — des *Voyageurs*.

Logements. — Il est peu de maisons qui ne contiennent des logements pour les étrangers. Le prix s'établit en général par jour (deux à trois francs par chambre), à moins qu'on ne loue pour deux ou trois mois.

Poste aux lettres. — Place Ramond, non loin des Thermes.

Voitures publiques. — Messageries *Ribettes*, *Dasque*, etc., pour Tarbes, Bagnères-de-Luchon, Montrejeau, Capvern, Pau, Lourdes, etc.; voitures directes pour Luz, Barèges et Cauterets. — Autres services de messageries pour Lannemezan, Arreau, etc.

Loueurs de voitures et de chevaux, très-nombreux.

Guides. — Une journée, sans cheval, 5 fr.; une demi-journée, de 4 h. au plus, 3 fr. Quelques courses ne sont pas soumises à ce tarif.

Chaises à porteurs. — Au grand établissement thermal et aux établissements de bains en ville, aller et retour, 40 c.; au Salut, 1 fr. — En été, omnibus, toutes les heures, de Bagnères au Salut.

BAGNÈRES-DE-LUCHON, 397.

Hôtels : — d'*Angleterre*, allée d'Etigny, 28; — *Sacaron*, id., 65; — *Azémar*; — des *Bains*, id., 81; — de *Bonnemaison* et de *Londres*, id., 87; — *Brisson*; — du *Commerce*, id., 19; — des *Empereurs*, id., 49 *bis*; — d'*Espagne*, id., 42; — d'*Etigny*; — de *France*; — *Lacomme*; — du *Luxembourg*; — du *Parc*, id., 33; — de *Paris*, id., 65; — de la *Poste*, id., 29; — des *Princes*, id., 58; — de *Richelieu*, id., 14; — *Polydor*, rue Neuve, 12; — du *Centre*, rue Legrand; — *Faillère*, même rue; — *Canton*, rue d'Espagne, 41.

Restaurants. — Le *café-restaurant du Parc* et le *café anglais de la Terrasse*, allée d'Etigny; les restaurants de MM. *Garcia*, rue Capitou, et *Polydor*, rue Neuve, 12, méritent une mention.

Appartements à louer. — Près de 10,000 étrangers peuvent trouver à se loger en même temps dans les hôtels et les maisons meublées de Bagnères-de-Luchon. Les prix varient suivant la saison et suivant le quartier; une chambre et un cabinet se payent par jour 2 fr. à 5 fr. et au delà.

Cafés. — Très-nombreux dans l'allée d'Etigny.

Cercles. — Aux hôtels *Bonnemaison*, du *Parc*. Les étrangers y

Digitized by Google

sont admis moyennant une rétribution mensuelle.

Casino. — Rue de la Cité et allée de Piqué.

Musée Pyrénéen. — Au premier étage du Casino ; ouvert tous les jours, de 9 h. à 6 h. 1 fr. d'entrée remboursable sur les achats, à la condition que ces achats s'élèveront à 5 fr. Les jeudis, toute la journée, et les dimanches, de 2 h. à 6 h., l'entrée n'est que de 50 c. remboursables sur 5 fr. d'achat. — Une bibliothèque des Pyrénées, d'ailleurs assez peu importante, est annexée au Musée. Abonnement, 5 fr. par semaine.

Tir et Casino des chasseurs. Allée de Piqué, tenu par M. Sapène.

Plan en relief des Pyrénées. — A l'établissement thermal. 1 fr. Ouvert tous les jours, de midi à 6 h. (*V.* ci-dessous).

Bains domestiques et émollients. — On appelle bains domestiques, à Luchon, les bains d'eau ordinaire. Les bains émollients sont des bains composés : — *Tajan*, rue Legrand ; *Lacan*, *Maurette*, *Verdalle*, rue de Larboust. Prix : 75 c. et 1 fr.

Poste aux lettres. — Bureau, allée d'Étigny, 21.

Poste aux chevaux. — Rue d'Espagne, 1.

Télégraphe. — Allée d'Étigny, 64, près de l'Établissement.

Loueurs de voitures et de chevaux. — Les voitures stationnent habituellement à l'extrémité de l'allée d'Étigny, près de l'établissement thermal. Une course en ville, aller et retour, 3 fr. le jour et 4 fr. la nuit. — 300 chevaux de louage environ.

Guides. — La plupart, bien que munis d'une plaque délivrée par l'autorité, ne savent pas marcher et ne connaissent pas les montagnes. Un petit nombre de guides seulement sont capables de conduire les touristes sur les sommets et les cols d'un accès difficile. La journée d'un guide ordinaire se paye en général 5 fr. — *N. B.* Les droits d'entrée ou de péage, les dépenses de nourriture et d'auberge, des guides et des chevaux, sont à la charge des voyageurs.

Porteurs et portefaix. — Ils sont soumis à un tarif que les étrangers feront bien de consulter.

BAGNOLLES-LES-EAUX, 350. — Hôt. : *Sainte-Lucile ; Sainte-Marguerite.*

BAGNOLS-LES-BAINS, 235. — Hôt. : *Lacombe ;* des *Bains ;* du *Midi.*

BAGNOLS-SUR-CÈZE, 227. — Hôt. du *Louvre.*

BAIGNEUX-LES-JUIFS, 50.

BAIGTS, 567.

BAILLARGUES-ET-COLOMBIERS, 259.

BAILLEUL, 614.

BAIN-LOHÉAC, 519.

BAINS, 466. — Hôt. : de la *Clef-d'Or ;* de la *Poste.* — Nombreuses maisons meublées.

BAISIEUX, 618.

BALARUC [Bains de], 243.

BALBIGNY, 29.

BALEICOURT, 481.

BALLAN, 293.

BALLANCOURT, 30.

BALLON, 529.

BALME [Le col de], 91.

BALME [Grotte de], 87.

BALME [Grotte de la], 84.

BALMES-DE-MONTBRUL [Les], 254.

BANDOLS, 114.

BANNALEC, 502.

BANON, 165.

BANSTEIN, 483.

BAOU DE QUATRE-HEURES [Le], 117.

BAPAUME, 602. — Hôt. : du *Pas-de-Calais ;* de la *Fleur.*

BAR-LE-DUC, 453. — Buffet ; — hôt. : du *Cygne* et du *Lion-d'Or* réunis ; de *Metz ;* du *Commerce ;* du *Grand-Cerf.* — *Café des Oiseaux* (collection d'histoire naturelle digne d'une visite).

Digitized by Google

AR-SUR-AUBE, 446. — Hôt. : de la *Poste;* de la *Pomme-d'Or.*

AR-SUR-SEINE, 452. — Hôt. : de l'*Écu;* de la *Fontaine.*

BARAILLETS [Les], 166.
BARBE [Ile], 23.
BARBEN [La], 171.
BARBENTANE, 105.
BARBERY, 626.
BARBERY-SAINT-SULPICE, 445.

BARBEZIEUX, 298. — Hôt. : *Chavatier; Retailhaud.*

BARBONNE-FAYEL, 461.

BARCELONNETTE, 154. — Hôt. : du *Nord;* de *France.*

BARÈGES, 390.
Hôtels : — de l'*Europe;* de *France;* de l'*Univers; Richelieu.*
Maisons et appartements à louer : — 1 à 5 ou 6 fr. par jour, pour une chambre, selon son exposition et ses dépendances.
Traiteurs : — *Vᵉ Jacomet; Vᵉ Troy; Benqué; Ducomte; de Bétas.*
Cafés : — *Laborde; Coumétous;* des *Pyrénées;* de l'*Union;* de *Paris.*
Voitures publiques pour Tarbes et Pau, pendant la saison.
Loueurs de voitures et de chevaux : — S'adresser, ainsi que pour les guides, à l'établissement thermal et aux hôtels.
Guides : — 7 guides de 1re classe ont seuls le droit de conduire les voyageurs au sommet des montagnes et sur les cols d'accès difficile. Plus de 20 guides de 2e cl.
Chaises à porteurs : — Établissement, aller et retour, 50 c.; bains Barzun, 75 c.

BARENTIN, 564.
BARENTON-BUGNY, 625.
BARIZIS, 626.
BARJAC, 252.
BARJOLS, 175.
BARNEVILLE, 544.
BAR, 477. — Hôt. : de la *Couronne;* du *Coq-Blanc;* du *Brochet.*

BARRAQUES [Les], 146. — Hôt. de la *Marianne.*
BARRE [La], 52.
BARRÊME, 180.
BARRES [Les], 256.
BARROUX [Le], 163.
BARSAC, 354.
BARTENHEIM, 458.
BAS-ÉVETTE, 449.
BASSE-INDRE, 275.
BASSÉE [La], 616.

BASTIA, 192. — Hôt. : *Guitton; Staffe;* Vᵉ *Tellier; Tellier fils.* — Cafés : *Cardella; Guitton; Martotti.*

BASTIDE [La], 205.
BASTIDE-DE-SÉROU [La], 404. — Hôt. du *Lion-d'Or.*
BÂTIE [Château de la], 216.
BAUD, 321.

BAUGÉ, 277. — Hôt. : de *France;* du *Lion-d'Or.*

BAUME-DES-ARNAUDS, 160.

BAUME-LES-DAMES, 55. — Hôt. du *Commerce.*

BAUME-LES-MESSIEURS [Abbaye de], 62.
BAUX [Les], 173.
BAVAI, 622.
BAYARD [Col], 146.

BAYEUX, 545. — Hôt. : du *Luxembourg; hôtel Achard; Lion-d'Or.*

BAYON, 466.

BAYONNE, 368. — Hôt. : du *Commerce; Saint-Étienne; Saint-Martin;* des *Ambassadeurs;* de la *Bilbaïna;* d'*Espagne;* de la *Providence;* du *Panier-Fleuri; Brocas.* — Cafés : *Fernié;* du *Théâtre; Central; Bordeaux; Grand-Balcon.* — Poste aux lettres, place du Château-Vieux; télégraphe, place du Réduit.

BAZANCOURT, 490.

BAZAS, 372. — Hôt. : du *Cheval-Blanc; Garbay.*

BAZIÉGE, 360.

Digitized by Google

BAZOCHES, 497.
BAZOUGES, 278.
BÉARD, 46.
BEAUBERY, 50.
BEAUCAIRE, 256. — Hôt. du *Luxembourg*.
BEAUCOURT, 56.
BEAUFORT, 63.
BEAUFORT [Vallée de], 97.

BEAUGENCY, 250. — Hôt. : de l'*Écu-de-Bretagne*; de *Saint-Étienne*. — Café du *Commerce*.

BEAUGES [Les], 95.
BEAUJEU, 50.
BEAULIEU (Alpes-Maritimes), 125.
BEAULIEU (Indre-et-Loire), 312. — Hôt. du *Croissant*.
BEAULIEU [Abbaye de], 324.
BEAULIEU-SUR-MÉNOIRE, 328.
BEAUMONT, 399. — Hôt. des *Quatre-Fils-Aymon*.
BEAUMONT-DE-LOMAGNE, 400.
BEAUMONT-EN-GÂTINAIS, 31.
BEAUMONT-LE-ROGER, 539. — Hôt.: de *Paris*; de *Bellencontre*; de l'*Étoile*.
BEAUMONT-SUR-OISE, 599. — Hôt. des *Quatre-Fils-Aymon*.

BEAUNE, 13. — Hôt. : de l'*Arbre-d'Or*; du *Chevreuil*.

BEAUNE-LA-ROLANDE, 34.
BEAUPOUYET, 306.
BEAUPRÉAU, 270. — Hôt. : de *France*; des *Voyageurs*.
BEAURAINVILLE, 609.
BEAUREGARD [Château de], 252.
BEAUREPAIRE, 142. — Hôt. : de la *Gare*; de *Provence*.
BEAUREPAIRE-EN-BRESSE, 67.
BEAUTIRAN, 354.

BEAUVAIS, 599. — Hôt. : d'*Angleterre*, rue du Chariot-d'Or, 16; du *Cygne*, Grand'Place, 17; de l'*Écu*, rue de l'Écu, 26; des *Trois-Piliers*, Grand'Place, 55. — Restaurants : *Carpentier*, Grand'Place, 56; *Lemaire*, rue de la Harpe, 22; *Garnier-Duquévre*, rue St-Sauveur, 8.

BEAUVOIR-SUR-MER, 292.
BEC-D'AMBÈS, 301.
BEC-DE-L'ÉCHAILLON, 150.
BEC-HELLOUIN, 570.
BÉDARIEUX, 425. — Hôt. : du *Nord* du *Commerce*.
BÉDARRIDES, 103.
BÉDOUS, 384. — Hôt. de la *Poste*.
BÉGARD, 323.
BÈGLES, 354.
BEILLANT, 297.
BEL-AIR (Hérault), 427.
BEL-AIR (Seine), 459.
BÉLÂBRE, 315.
BELGAIRE, 407.
BELGODÈNE, 177.
BÉLESTA, 407.

BELFORT, 449. — Buffet à la gare. — Hôt. : de l'*Ancienne-Poste*; des *Messageries*; du *Tonneau-d'Or*.

BELGODERE, 190.

BELLAC, 317. — Hôt. : *Bré*; *Vve Bonnier*; *Delage*; *Honoré Cujas*.

BELLE-ISLE-BÉGARD, 314.
BELLE-ISLE-EN-MER, 302.
BELLEDONNE, 130.
BELLEGARDE (Ain), 85. — Buffet. — Hôt. : de la *Poste*; de la *Perle du-Rhône*.
BELLEGARDE (Gard), 220.
BELLEGARDE (Loire), 258.
BELLÊME, 538.
BELLENAVES, 338.
BELLENTRE, 97.
BELLEVILLE (Rhône), 16.
BELLEVILLE (Vendée), 281.
BELLEVUE (Loire), 221.
BELLEVUE (Seine-et-Oise), 348. — Restaurants : du *Chemin-de-Fer*; la *Tête-Noire*.

BELLEY, 65. Hôt. : *Béard*; *Tissot*.

BELVAL-SURY, 497.
BELVÈS, 307. — Hôt. de *France*.
BENET, 289.
BÉNÉVENT, 339.
BENFELD, 355.
BENGY, 331.
BENING-MERLEBACH, 462.

Digitized by Google

BENNWHIR, 456.
BERCHÈRES-L'ÉVÊQUE, 505.
BERCK-SUR-MER, 595. — Hôt. : de la *Plage;* de *Berck.*

BERGERAC, 318. — Hôt. : des *Princes;* des *Voyageurs.*

BERGONS [Pic de], 389.
BERGUES, 607. — Hôt. : de la *Tête-d'Or;* du *Canon-d'Or;* du *Sauvage.*
BERJOU-PONT-D'OUILLY, 334.
BERNAC-DEBAT, 392.

BERNAY, 359. — Buffet. — Hôt. : du *Cheval-Blanc;* du *Lion-d'Or.*

BERNIÈRES, 575.
BERNIN, 133.
BERNIS, 259.
BERNOUVILLE, 580.
BERNY, 353.
BERRE, 107.
BERSAC, 304.
BERTHENONVILLE, 578.
BERTREN, 397.
BERTRICHAMPS, 474.
BERTRY, 630.
BERZÉ-LE-CHÂTEL, 49.
BERZY-LE-SEC, 623.

BESANÇON, 53. — Buffet. — Hôt. : du *Nord*, de l'*Europe*, rue Moncey ; de *Paris*, rue des Granges. — Cafés : de la *Bourse*, place Labourée ; *Louis XV*, rue des Granges ; de la *Mairie*, du *Palais*, de l'*Hôtel-de-Ville*, place de ce nom.

BESLÉ, 319.
BESSAN, 428.
BESSAY-SUR-ALLIER, 27.
BESSE-EN-CHANDESSE, 212. — Hôt. du *Lion-d'Or.*
BESSÉE [La], 151. — Hôt. de la *Poste.*
BESSÈGES, 230. — Hôt. : *Fabre;* des *Voyageurs.*
BESSENAY, 220.
BESSINES, 313.
BÉTHENIVILLE, 490.

BÉTHUNE, 603. — Hôt. : du *Nord;* du *Lion-d'Or;* de *France.*

BETTON, 333.
BEUTIN, 609.
BEUVRAY [Le], 45.
BEUVRY, 616.
BEUZEVAL, 373. — Hôt. : *Imbert;* de la *Mer.* — Maison hospitalière pour les personnes de la religion réformée peu favorisées de la fortune : 2 fr. par jour.
BEUZEVILLE, 371. Hôt. de la *Poste.*
BEUZEVILLE-BRÉAUTÉ, 364.
BEYNAC (Dordogne), 331.
BEYNAC (Haute-Vienne), 305.
BEYNOST, 66.

BÉZIERS, 363. — Hôt. : du *Nord;* *Paul Riquet;* des *Balances;* des *Postes;* du *Commerce;* du *Cheval-Blanc;* du *Bras-d'Or.*

BÉZU-SAINT-ÉLOI, 580.
BIACHES-SAINT-VAAST, 611.

BIARRITZ, 376. — Hôt. : *Gardères;* le *Casino*, avec appartements et restaurant à la carte ; d'*Angleterre;* de *France;* des *Ambassadeurs;* des *Princes;* d'*Europe;* *Lapandry;* du *Port-Vieux;* du *Commerce.* — Villas et appartements meublés. — Cafés : de *Madrid;* du *Chalet-Suisse;* de la *Paix;* *Champsaur;* de l'*Océan.* — Voitures à volonté. — Bains chauds d'eau de mer et d'eau douce : au Casino, chemin de la Plage; *Vve Larrebat*, au Port-Vieux ; *Darricarrère.*

BIDACHE, 380.
BIDART-GUÉTHARY, 377.
BIDARRAY (aub.), 378.
BIEFVILLERS, 602.
BIELLE, 384. — Hôt. des *Voyageurs.*
BIELSA [Col de], 395.
BIERRE, 40.
BIÉVILLE, 574.
BIGNY, 332.
BIHUCOURT, 602.
BILLOM, 221.
BILLY-MONTIGNY, 615.
BINIC, 324.
BIRON, 307.
BISCHOFFSHEIM, 476.

Digitized by Google

BITCHE, 483. — Hôt. : de *Metz* et de la *Croix-d'Or*.
BITSCHWILLER, 469.
BLAGNAC, 360.
BLAGNY, 494.
BLAIN, 273.
BLAINVILLE-LA-GRANDE, 438. — Hôt. de la *Gare*.
BLAISY [Souterrain de], 10.
BLAISY-BAS, 10.
BLAMONT, 56.
BLAMONT, 487.
BLAN, 418.
BLANC [Lac], 148.
BLANC [Le], 314.
BLANC-MISSERON, 618.
BLANGY-SUR-BRESLE, 587. — Hôt. : de la *Poste*; du *Grand-Hercule*.
BLANGY-SUR-TERNOISE, 609.
BLANQUEFORT, 363.
BLANZY, 47.
BLAYE, 301. — Hôt. du *Médoc*.
BLÉRÉ, 312. Hôt. du *Cheval-Blanc*.
BLESMES, 433. — Buffet à la gare.
BLIESBRUCKEN - GROS - RÉDERCHING, 483.
BLOIS, 251. — Buffet. — Hôt. : de la *Tête-Noire*, sur le quai; *Grand-Hôtel de Blois*, dans la Grand'Rue (établissement de bains; voitures à volonté); d'*Angleterre*, sur le quai, près du pont (voitures à volonté); du *Château*.
BLOSSEVILLE-BONSECOURS [Chapelle de], 563.
BLOYE, 80.
BLUVINAGE [Côte de], 143.
BOANECO-HORECA, 379.
BOCOGNANO, 191.
BOËGE, 84. — Hôt. des *Allobroges*.
BOËN, 216.
BOHAIN, 621.
BOHALLE [La], 267.
BOHAS, 73.
BOIGNEVILLE, 30.
BOIS-COLOMBES, 598.
BOIS-LE-ROI, 2.
BOISGUILLAUME, 563.
BOISLEUX, 602.
BOISSEAUX, 247.
BOISSET-LES-PRÉVENCHES, 538.
BOISSY-L'AILLERIE, 577.
BOLBEC, 564. — Hôt. : de l'*Europe* de la *Ville-de-Rouen*; de *Fécamp*.
BOLBEC-NOINTOT, 564.
BOLLÈNE, 162.
BOLLWILLER, 457.
BOLOGNE, 462.
BONAGUIL [Château de], 325.
BONDY, 430.
BONIFACIO, 194.
BONLIEU [Chartreuse et lac de], 71.
BONNARD, 31.
BONNAT-LES-ÉGLISES, 340.
BONNE, 93.
BONNEMAIN, 533.
BONNENCONTRE, 356.
BONNÉTABLE, 329. — Hôt. : du *Lion-d'Or*; de la *Corne*; *St-Jacques*.
BONNEVAL, 264.
BONNEVILLE, 87. — Hôt. : de la *Couronne*; des *Balances*.
BONNEVILLE [La], 539.
BONNEVILLE-SUR-TOUQUES, 572.
BONNIÈRES, 558. — Hôt. du *Chemin-de-Fer*.
BONNIEUX, 166.
BONNY, 25.
BONSON, 219.
BÔO-SILHEN, 387.
BORAN, 599.
BORDEAUX, 260.
Hôtels : — de *France*, 11, rue Esprit-des-Lois; — de *Nantes*, 6, quai Louis XVIII; — des *Princes* et *de la Paix*, 40, cours du Chapeau-Rouge; — *Richelieu*, 4, Fossés de l'Intendance; — des *Ambassadeurs*, cours de l'Intendance, 14; — *Marine et des Colonies*; — de la *Charente et du Brésil*, *Anglais*, rue Esprit-des-Lois; — de *Paris*, 22, allées d'Orléans; — de *Londres*, allées d'Orléans, 34; — des *Quatre-Sœurs*, place de la Comédie; — de *Bayonne*; — du *Commerce*, place du Châtelet; — des *Sept-Frères*, 13, rue Porte-Dijeaux; — des *Voyageurs*,

Digitized by Google

10, 12, 14, rue du Pont-de-la-Mousque ; — des *Américains*, 4, rue de Condé ; — *Espagnol*, 50, cours de Tourny ; — du *Périgord*, 9 et 11, rue Mautrec ; — de la *Daurade et Victoria* réunis, place Gabrielle ; — *Montré*, 4, rue Montesquieu ; — *Français*, 10, rue du Temple, etc.

Cafés : — de la *Comédie*, sous le péristyle du Grand-Théâtre ; — de *Bordeaux*, en face ; — *Cardinal*, rue Esprit-des-Lois ; — *Montesquieu*, Quinconces ; — du *Commerce*, allées de Tourny ; — *Bibent*, allées de Tourny ; — *Voisin*, 1, rue des Piliers-de-Tutelle ; — *estaminet-brasserie de Strasbourg* (Francké), allées de Tourny (bonne bière), etc.

Restaurants : — Le *Chapon-Fin*, rue Montesquieu ; — *Lanta*, en face du précédent ; — *Bontou*, rue Porte-Dijeaux, etc. — Restaurant à la carte dans tous les hôtels ; on peut recommander ceux de l'*hôtel de Londres* et de l'*hôtel de Bayonne*, et aussi le dîner (5 fr.) de l'*hôtel Anglais*.

Omnibus : — 40 c. par personne et 25 c. par colis ; à domicile, 60 c. par personne et 25 c. par colis.

Fiacres et calèches : — 1 fr. 75 c. la course, 2 fr. la 1re heure, 1 fr. 75 c. les heures suivantes ; après minuit : course, 2 fr. 75 c. ; 1re heure, 3 fr. ; heures suivantes, 2 fr. 50 c. — **Citadines** : course, 1 fr. 50 c., et après minuit, 2 fr. ; 1re heure, 1 fr. 75 c., et après minuit, 2 fr. 50 c. ; heures suiv., 1 fr. 50 c., et après minuit, 2 fr. 25 c. — *Omnibus de la ville* : intérieur, 20 c. ; banquettes, 15 c. (ils partent de la place de la Comédie).

Poste aux lettres, rue Porte-Dijeaux. — **Télégraphe** : Direction, place Tourny.

BORDEAUX-SAINT-CLAIR, 578.
BORDES-LHEZ, 376.
BORDS, 298.
BORNE, 207.
BORNÉRY, 96.
BORT, 344. Hôt. des *Trois-Pigeons*.
BOSC-LE-HARD, 582.
BOSSONS [Glacier des], 90.
BOUCAU, 365.
BOUCHAIN, 651.
BOUCHET [Lac du], 255.
BOUCOIRAN, 206.
BOUCONVILLERS, 577.
BOUGIVAL, 549. — Restaurants : de l'*Union* ; *Pascal-Souvent et Lambert-Caudron* ; *Pignon*.
BOUILLE [La], 567. — Hôt. : *Saint-Pierre* ; de la *Renaissance* ; de la *Marine*. — Bateaux à vapeur pour Rouen.
BOUJAILLES, 59.
BOULAY, 496. — Hôt. du *Lion-d'Or*.
BOULETERNÈRE, 414.

BOULOGNE-SUR-MER, 595.

Buffet-restaurant à la gare.

Omnibus : — Pour les bateaux à vapeur de Londres ou de Folkestone, ou de ces bateaux au chemin de fer, transport gratuit quand les voyageurs sont munis de billets directs de 1re ou de 2e cl. ; — pour la basse ville, par voyageur, sans bagages, 50 c. ; avec bagages, jusqu'à 30 kilogr., 75 c. ; de 31 à 50 kilogr., 1 fr. ; de 51 à 100 kilogr., 1 fr. 50 c. ; au-dessus de 100 kil., 1 c. 1/2 par kilog. — *N. B.* Les omnibus du chemin de fer ne transportent point les voyageurs dans la haute ville, ni dans les parties élevées de la basse ville.

Commissionnaires : — La course, sans bagages ou avec un colis d'un poids inférieur à 20 kilog., 50 c. ; avec plusieurs objets ne dépassant pas ensemble le même poids, 1 fr. ; avec un ou plusieurs colis d'un poids de 20 à 40 kilog., 1 fr. 25 c. ; avec colis d'un poids supérieur à 40 kilog., 1 fr. 50 c.

Hôtels et maisons meublées : — Hôt. : *Meurice*, rue de l'Écu, 85 — de l'*Univers*, même rue, 20 ; — d'*Angleterre*, même rue, 26 ; — d·

Digitized by Google

Nord, même rue, 25 : — des *Bains*, même rue, 69 ; — de *Londres*, même rue, 14 ; — du *Pavillon des Bains de Mer*, sur la plage ; — de *Boulogne et d'Albion*, quai des Paquebots, 8 et 10 ; — du *Globe et d'Amiens*, quai des Paquebots, 14 ; — de *Paris*, quai des Paquebots, 2 et 4 ; — *Christol*, place Frédéric-Sauvage, 14 ; — *British*, rue d'Assas, 5 ; — de *Castiglione*, en face de la gare ; — du *Louvre* (Packham), en face de la gare ; — du *Lion-d'Argent*, rue Neuve-Chaussée, 55 ; — du *Commerce*, même rue, 45 ; — des *Ambassadeurs*, même rue, 26 ; — de *Bourgogne*, rue de Lille, 11 ; — de l'*Europe*, rue de Boston, 50 ; — *Bedford*, même rue, 80 ; — *Marine Hotel*, même rue, 132 ; etc. — Il existe à Boulogne de nombreuses *maisons meublées* et des *appartements garnis*, dont les prix varient suivant la saison.

Restaurants et pensions bourgeoises. — Restaurants : *Armand*, rue d'Assas, 2 ; — *Biausse*, quai de la Flottille, 6 ; — *Fourny*, quai des Paquebots, 16 ; — *Levasseur*, rue Thurot, 10 ; — *Howe*, Grande-Rue, 85 ; — *Mme Delpierre-Delannoy*, rue Sibiequin, 46 ; — *Taverne anglo-française*, rue Monsigny, 10 ; — et dans la plupart des hôtels. — Les *pensions bourgeoises* sont aussi nombreuses, principalement sur les quais et dans la rue Neuve-Chaussée.

Cafés : — du *Commerce*, rue de l'Écu, 31 ; — *Vermond*, même rue, 61 ; — *Veyez*, Grande-Rue, 1 ; — de la *Seine*, rue du Pot-d'Étain, 30 ; — *Martin*, rue Neuve-Chaussée, 51 ; — *Taverne anglo-française*, rue Monsigny, 10, à côté du théâtre.

Voitures de place : — De 6 h. du matin à minuit, la course, 1 fr. 50 c. ; l'heure, 2 fr. ; — de minuit à 6 h. du matin, la course, 2 fr. ; l'heure, 2 fr. 50 c. ; — à l'extérieur de la ville, le jour comme la nuit, l'heure, 2 fr. 50 c.

Bateaux à vapeur pour : — *Londres*, par la Tamise : 1 départ chaque jour, à heure variable ; distance, 120 milles : 9 à 10 h. de traversée ; bureau de la Compagnie générale, 22, quai de la Douane ; — *Folkestone*, 2 départs chaque jour, à heures variables ; distance, 27 milles ; 2 h. 15 min. de traversée ; bureau, 18, quai des Paquebots. — Le départ de ces bateaux est réglé de manière à coïncider avec l'arrivée des *trains de marée*.

Bains : — L'*Établissement municipal des bains de mer*, ouvert du 1er mai au 1er octobre, possède environ 120 voitures baignoires. — 2 grands bassins réservés, l'un aux hommes, l'autre aux dames, sont destinés aux bains de mer froids. Enfin, au rez-de-chaussée de l'établissement, du côté de la terrasse et de la mer, sont installés 16 cabinets pour les bains chauds d'eau de mer et d'eau douce, des douches d'eau de mer et un service complet d'hydrothérapie. — L'*hôtel du Pavillon des Bains de mer* possède aussi un certain nombre de voitures-baignoires, qui conduisent à la mer pour un prix généralement inférieur à celui de l'établissement municipal. — Sur la plage de l'O., à l'extrémité de *Capécure*, près de Chatillon, existe un troisième service de bains de mer, moins fréquenté à cause de sa situation.

Bains d'eau douce : — Rue des Vieillards, 20 et 22 ; rue d'Artois, 14 (bains chinois) ; à l'*hôtel des Bains*, rue de l'Écu, 69. — Sur la route de Calais, près de la porte Neuve, jaillit une source d'eau ferrugineuse : 10 c. le verre.

Poste aux lettres : — Rue des Vieillards, 28.

Télégraphe électrique : — Rue du Pot-d'Étain, 10, et rue de l'Écu, 25, à l'hôtel du Nord.

Bureau des passe-ports : — A

Digitized by Google

la Chambre de commerce, sur le quai des Paquebots. Ouvert tous les jours, de 9 h. à 4 h.; les dimanches et fêtes jusqu'à midi.

BOULOIRE, 506.

BOULOU [Le], 412. — Hôt. du *Commerce.*

BOULZICOURT, 491.

BOURAY, 247.

BOURBILLY [Château de], 40.

BOURBON-LANCY, 48. — Hôt.: des *Thermes*; de l'*Établissement*; *de la Providence.*

BOURBON-L'ARCHAMBAULT, 335. — Hôt.: de *France*; de *Montespan*; des *Eaux.*

BOURBONNE-LES-BAINS, 464. — Hôt.: du *Commerce*; de la *Tête-de-Bœuf*; de la *Place*; *Guillard.* — Nombreux appartements meublés, rue Vellone, rue des Bains, etc.

BOURBOULE [La], 213. — Hôt.: de l'*Établissement thermal* ou *Choussy*; *Ferréroles*; des *Bains*; *Chabory.* — Maisons garnies. — Abonnement au *Casino*: 10 fr. pour la saison.

BOURBOURG, 611.

BOURBRIAC, 522.

BOURDEAUX, 159. — Aub.: *Lassagne*; de la *Croix-Blanche*,

BOURDEILLES, 320.

BOURG-ARGENTAL, 224.

BOURG-CHARENTE, 297.

BOURG-D'AULT [Le], 588. — Hôt.: *Saint-Pierre*; de *France.*

BOURG-DE-BATZ [Le], 279. — Hôt. des *Voyageurs.*

BOURG-D'OISANS [Le], 148. — Hôt.: de *France*; de *Milan.* — Guide, Joseph Cœur.

BOURG-DES-COMPTES, 519.

BOURG-DUN, 585.

BOURG-EN-BRESSE, 64. — Hôt.: de *France*; de l'*Europe*; du *Midi*; des *Griffons*; des *Dombes*; d'*Angleterre.* — Café-restaurant de l'*Helvétie.* — Cafés: du *Commerce*; du *Théâtre*; de la *Réunion.*

BOURG-LA-REINE, 353.

BOURG-LASTIC, 343.

BOURG-LE-ROI, 551.

BOURG-MADAME, 415. — Hôt.: du *Commerce*; des *Deux-Nations.*

BOURG-SAINT-ANDÉOL, 227.

BOURG-SAINT-MAURICE, 97. — Hôt. des *Voyageurs*, bon, prix à débattre; mulets pour le Petit-Saint-Bernard.

BOURG-SUR-GIRONDE, 301.

BOURGANEUF, 342. — Hôt.: *Bayard*; de la *Boule-d'Or*; *Darfeuille.*

BOURGES, 330. — Omnibus de la gare aux hôtels. — Hôt.: de *France*; de la *Boule-d'Or*; de l'*Europe*; de l'*Espérance*; du *Cheval-Blanc*; de *Jacques-Cœur.*

BOURGET [Le], 75.

BOURGET-DRANCY [Le], 622.

BOURGNEUF-EN-RETZ, 281.

BOURGOIN, 126. Hôt. de l'*Europe.*

BOURGTHÉROULDE, 370.

BOURGUIGNON, 56.

BOURMONT-SAINT-BLIN, 465.

BOURNEZEAU, 289.

BOURRÉ, 309.

BOURRON, 24.

BOURTH, 526.

BOUSQUET [Le], 422.

BOUSSAC, 340. — Hôt. chez *Aucouturier.*

BOUSSENS, 396.

BOUT-DU-MONDE [Gorge du], 157.

BOUTEILLE [La], 625.

BOUTERESSE [La], 216.

BOUTIGNY, 30.

BOUVERET, 85. — Hôt. de la *Tour.*

BOUVINES, 618.

BOUZOLS [Château de], 255.

BOUZONVILLE, 495. — Hôt. de la *Croix-Blanche.*

BOVES, 591.

BRAGEAC, 345.

BRAISNE-SUR-VESLE, 497.

BRAM, 300.

BRAME-FARINE, 137.

BRANDES, 148.

BRANDO, 192.

BRANDON, 50.

Digitized by Google

BRANGES, 67.
BRANTÔME, 319. — Hôt. : *Vilotte;* du *Grand-Cerf.*
BRASSAC, 205.
BRAUX-LEVREZY, 492.
BRAY-SUR-ÉCOS, 578.
BREBITIÈRE [La], 552.
BRÈDE [La], 554. — Hôt. du *Grand-Montesquieu.*
BRESSUIRE, 288. — Hôt. de *France.*
BREST, 515. — Hôt. : *Lavenant* ou des *Voyageurs ;* de *Provence ; Lequer ; Lequer* ou des *Étrangers ;* de *Nantes ;* de la *Tour-d'Argent ;* de la *Bourse.* — Cafés : *Grand café Parisien ;* la *Planche ;* du *Commerce.* — Télégraphe : rue Saint-Yves.— Poste aux lettres : rue Voltaire, 17.
BRETENOUX, 352.
BRETEUIL, 591. — Hôt. de l'*Ange et d'Angleterre.*
BRÉTIGNY, 247.
BRETONCELLES, 509.
BRETTEVILLE – L'ORGUEILLEUSE, 545.
BREUIL [Le], 203.
BREUIL-BARRET [Le], 289.
BREUIL-BLANGY [Le], 571.
BREUILLET, 263.
BRÉVAL, 538.
BRÉVENT [Le], 90.
BRÈVES, 57.
BRIANÇON, 149. — Hôt. : de l'*Ours ; Finat.*
BRIANÇON [Le pas de], 96.
BRIARE, 25. — Hôt. de la *Poste.*
BRICON, 447.
BRICQUEBEC, 514.
BRICY-LE-COLOMBIER, 505.
BRIDES-LES-BAINS, 97. — Hôt. : des *Bains ;* de la *Couronne.*
BRIENNE ou de SAINT-PIERRE [Canal de], 360.
BRIENNE-LE-CHÂTEAU, 446. Hôt. : des *Voyageurs :* de la *Croix-Blanche.*
BRIENON-L'ARCHEVÊQUE, 7.
BRIEY, 483. — Hôt. : de la *Croix-Blanche ;* du *Lion-d'Or ;* de la *Croix-d'Or ;* de la *Ville-de-Jussy.*
BRIGNOLES, 181. — Hôt. : de la *Cloche-d'Argent ;* de la *Poste.*
BRIGNOUD, 131.
BRILLANNE [La], 168.
BRIMEUX, 609.
BRION, 45.
BRION-SUR-OURCE, 453.
BRIONNE, 570. — Hôt. : de *Lisieux ;* de *France.*
BRIONNE [La], 339.
BRIORD, 79.
BRIOUDE, 205. — Hôt. : du *Nord ;* du *Commerce ;* de *Brioude.*
BRIOUZE-SAINT-GERVAIS, 536. — Hôt. : de la *Poste ;* du *Grand-Turc ;* du *Lion-d'Or.*
BRIVE-LA-GAILLARDE, 337. — Hôt. : de *Bordeaux ;* de *Toulouse.*
BRIVES-CHÉRAC, 297.
BROGLIE, 551. — Hôt. du *Lion-d'Or.*
BROONS, 515.
BROSSE [La], 31.
BROSVILLE, 570.
BROU [Église de], 64.
BROYE, 47.
BRUGUIÈRE [La], 417
BRUMATH, 439.
BRUNIQUEL, 324.
BRUNOY, 1.
BRUSQUET [Le], 157.
BRUYÈRES, 468. — Hôt. de l'*Ange.*
BUCHY, 581.
BUEIL, 538.
BUET [Le], 90.
BUGLOSE, 564.
BUGUE [Le], 307. — Hôt. : de *France ;* du *Commerce ; Prallon.*
BUIS-LES-BARONNIES [Le], 165.
BUISSON [Le], 307.
BULGNÉVILLE, 465.
BULLY-GRENAY, 605.
BUOUX [Château de], 166.
BURES, 578.
BURLATS, 419.
BURY, 599.
BURZET, 231.
BUSEINS, 423.
BUSIGNY, 621. — Buffet.
BUSSAC, 293.

Digitized by Google

BUSSANG, 469. Hôt. des *Deux-Clefs*.
BUSSANG [Col de], 469.
BUSSEAU-D'AHUN [Le], 338.
BUSSET, 200.
BUSSIÈRE-GALANT, 304.
BUSSY-RABUTIN, 9.
BUZANÇAIS, 312.
BYANS, 62.

C

CABANNES [Les], 405. — Hôt. d'*Espagne*.
CABARÈDE [La], 417. — Hôt. des *Voyageurs*.
CABBE-ROQUEBRUNE, 124.
CABOURG, 574. — Hôt. : *Grand-Hôtel de la Plage*; hôt. et café-restaurant [glacier] de la *Plage*; des *Bains*; du *Casino*; du *Nord*. — Café du *Grand-Balcon*. — Pensions bourgeoises. — Casino ouvert du 15 juin au 15 octobre, de 10 h. du matin à 11 h. du soir : entrée, 50 c.
CABRE [Col de], 160.
CABRILS [Les], 422.
CADAUJAC, 354.
CADÉAC, 395.
CADENET, 167.
CADIÈRE [La] (Gard), 245.
CADILLAC, 354. — Hôt. de *France*.
CADOUIN, 307.
CAEN, 540.
Omnibus : — de la gare aux hôtels, 50 c. le jour, 70 c. la nuit.
Voitures de place : — Tarif en deçà des bureaux de l'octroi : 1 fr. 25 c. la course; 2 fr. l'heure, de 7 h. du matin à 10 h. du soir; 1 fr. 75 c. la course, 2 fr. 50 c. l'heure, de 10 h. du soir à 7 h. du matin. — Au delà de l'octroi, dans un rayon de 6 kil., on paye 25 c. par kil. en sus du prix de la course et 1 fr. pour renvoi de la voiture. — Bagages, 20 c. par colis.
Hôtels : — d'*Angleterre*, rue Saint-Jean, 79 et 81 (recommandé); — d'*Espagne*; — de la *Place-Royale*; *Sainte-Barbe*; — de *Londres*; — *Saint-Pierre*; — de *Normandie*, etc.
Restaurants : *Pépin-Louart*, place du Marché-au-Bois, 15; — *Delaunay*, id.; *Leroy*, rue de Geôle.
Cafés : — du *Grand-Balcon*, rue Notre-Dame, 59; — de *Madrid*, rue Saint-Jean; — *Lefèvre*, rue Saint-Pierre, 26; — *Mégros*, même rue, 92; — de la *Bourse*, rue Saint-Jean, 25; — *Legris*, place Saint-Martin; — *Castillon*, rue Saint-Jean, etc.
Bains : — de *Londres*, rue des Quatre-Vents; — *bains des lavoirs publics*.
Poste aux lettres. — A l'hôtel de ville, rue de la Mission.
Télégraphe. — Rue Singer.
CAËSTRE, 616.
CAFFIERS-GUÎNES, 601.
CAGNES, 120.
CAHORS, 325. — Hôt. : des *Ambassadeurs*; de l'*Europe*; du *Palais-Royal*.
CAHUZAC, 325.
CAILAR [Le], 243.
CAILLE [Pont de la], 83.
CALADE [La], 146.
CALAIS, 606. — Buffet, restaurant et hôtel à la gare. — Hôt. : *Dessin*, rue Neuve; *Meurice*, rue de Guise; *Sauvage*, rue de Guise; de *Londres*, rue de la Cloche; de *Flandre*, rue de la Comédie; du *Commerce*, rue Nationale; de *Paris*, rue de la Mer; *Asso*; *Victoria*, etc. — Restaurants : *Sainsard*, rue de la Cloche; *Sauvage*, rue de Guise. — Bateaux à vapeur pour Douvres (2 départs chaque jour; 1 h. 45 min. de traversée) et Londres, par la Tamise.
CALDANICCIA [Établissement thermal de], 191.
CALENZANA, 193.
CALIX, 543.
CALLAS, 182.
CALVI, 193. — Hôt. : *Emmanuelli*; *Ferrari*; *Orsini*; *Piogt*; *Rancelli*.
CAMARAT [Cap], 186.

Digitized by Google

CAMARÈS [aub.], 419.
CAMARGUE [La], 107.
CAMARGUE [La], 245.
CAMBO, 378. — Hôt.: *Saint-Martin*; de l'*Union*; *Jaret*; *Bergara*; du *Jeu-de-Paume*; *villa Salagoitz*. — Appartements meublés.

CAMBRAI, 630.— Hôt. : de *France*; des *Diligences et du Commerce*; des *Messageries nationales*.

CAMOINS [Les], 113.
CAMP-MAJOR, 114.
CAMPAGNAN, 427.
CAMPAN, 353.
CANAULEY, 364.
CANCALE, 534. — Hôt. : de l'*Europe*; des *Voyageurs*. — Café du *Rocher*.
CANCHE [La], 39.
CANDÉ, 518.
CANDES, 234.
CANET [Le], 108.
CANIGOU [Le], 414.

CANNES, 119.
Hôtels : — *Grand-Hôtel*, *Splendid*, de *France*, boulevard du Canet; — du *Louvre*, près de la gare; — du *Nord*, de la *Poste*, rue d'Antibes; — des *Princes*, allées du Cours; — *Gray*; — *Gonnet*; — *Guiol*; — de la *Reine*; — de la *Méditerranée*; — *Beaurivage*; — du *Phénix*; — de la *Plage*; — de *Londres et d'Albion*; — de *Genève*; — de *Beauséjour*; — de *Provence*; — *Paradis*; — de la *Grande-Bretagne*; — *Victoria*; — (en dehors de Cannes) de la *Paix*; — *Charton*, au N.; — de *Bellevue*, à l'O., dans le quartier anglais; — de *Beausite*, de *Paris*, route d'Antibes; — de *Beaux-Lieux*, route de Grasse; — d'*Europe*; — du *Pavillon*, près du pont du Riou; — *hôtel* et *pension du Soleil*, route de Fréjus; — hôtel et restaurant des *Colonies*; pension *Bel-Air*, route de Cannes.
Cafés : — des *Alliés*, sur le Cours; — de *Paris*, de la *Rotonde*, boulevard de la Plage.
Pensions de famille *et maisons meublées*, à Cannes et dans les environs.
Cercles : — *Grand Cercle* et *cercle du Commerce*, sur le Cours [salles de conversation, de jeu et de billard, bibliothèque, etc.]; — *cercle Nautique*, sur la plage.
Bains : — *Notre-Dame*; — *Saint-Roch*; — établissement hydrothérapique à la *Bocca*.
Voitures de place : — à 4 places et à 2 chevaux, la course, 1 fr. 25 c. le jour et 1 fr. 75 c. la nuit; l'heure, 2 fr. 50 c. et 3 fr.; — à 4 places et à 1 cheval, 1 fr. le jour et 1 fr. 50 c. la nuit; l'heure, 2 fr. et 2 fr. 50 c.; — à 2 places et à 1 cheval, la course, 75 c. le jour et 1 fr. 25 c. la nuit; l'heure, 1 fr. 60 cent. et 2 fr.

CANNET [Le], 120.
CANQUILLAC, 366.
CANTAOUS, 376.
CANTELEU, 565.
CANY, 582.
CAPDENAC, 329. — Buffet.
CAPELLE-EN-THIÉRACHE [La], 627. — Hôt. : du *Commerce*; des *Messageries*.
CAPENDU, 362.
CAPVERN, 376. — Hôt. : de *France*; des *Pyrénées*. — Maisons meublées. Cafés : *Ozun*; *Tramesaïgues*. — Loueurs de chevaux et de voitures.
CARBONNE, 396.
CARCANIÈRES [Bains de], 409.

CARCASSONNE, 360. — Hôt. : *Bernard*, rue du Marché, 27; *Saint-Jean-Baptiste* [restaurant à prix fixe], près de la gare; *Bonnet*, rue Saint-Michel, 28; de l'*Ange*, rue de l'Hôtel-Dieu, 28, etc.

CARENTAN, 544. — Hôt. : d'*Angleterre*; de *France*.
CARHAIX, 522. — Hôt. de la *Tour-d'Auvergne*.
CARIGNAN, 494. — Hôt. de la *Gare*.
CARMAUX, 350.

Digitized by Google

CARNAC, 501. — Hôt. des *Voyageurs.*
CARNOULES, 118.
CAROMB, 165.
CARPENTRAS, 164. — Hôt. : d'*Orient*; de l'*Univers.*
CARQUEFOU, 518.
CARROUGES, 552.
CARTEL, 429.
CARVIN, 613.
CASSEL, 606. — Hôt. : du *Sauvage*; du *Lion-Blanc.*
CASSIS, 114.
CASTELFRANC, 325.
CASTELJALOUX, 374.
CASTELLANE, 180. — Hôt. : *Sauvaire*; *Albert*; *André.*
CASTELLAR, 125.
CASTELMORON, 322.
CASTELNAU (Hérault), 242.
CASTELNAU (Lot), 352.
CASTELNAU-D'ESTRETEFONDS, 357.
CASTELNAU-DE-MONTMIRAIL, 326.
CASTELNAU-DE-MONTRATIER, 352.
CASTELNAU-RIVIÈRE-BASSE, 369.
CASTELNAUDARY, 360. — Hôt. : de *France*; de *Notre-Dame.*
CASTELSARRASIN, 356. — Hôt. : de l'*Europe.*
CASTÉRA-VERDUZAN, 374.
CASTEX, 571.
CASTIFAO, 190.
CASTILLON (Gironde), 318. — Hôt. *Laprée.*
CASTILLONNÈS, 323.
CASTRES-SUR-L'AGOUT, 418. — Hôt. : *Cartier*; *Sabatier*; du *Grand-Soleil.*
CATEAU-CAMBRÉSIS [Le], 621.
CATTENIÈRES, 630.
CAUDEBEC, 583. — Hôt. : de l'*Aigle-d'Or*; de la *Marine.*
CAUDOS, 364.
CAUDROT, 355.
CAUDRY, 630.
CAULNES-DINAN, 513.
CAUSSADE (Tarn-et-Garonne), 355.
CAUSSADE (Hautes-Pyrénées), 369.
CAUTERETS, 388.
Hôtels : — de *France*; — de l'*Univers*; — des *Ambassadeurs*; — de la *Paix*; — de *Paris*; — *Richelieu*; — des *Princes*; — du *Parc*; — d'*Angleterre*; — des *Bains*; — des *Pyrénées.*
Restaurants : — du *Centre*, place Saint-Martin; — de *Londres*, rue d'Étigny. — Café-restaurant au *Casino des Œufs.*
Maisons meublées : — 2 fr. 50 c. à 10 fr. par jour pour une chambre à 2 lits.
Cafés : — du *Cercle*, rue César du *Casino des Œufs.*
Guides divisés en deux classes ceux de la première peuvent conduire les étrangers sur les sommets lointains et sur les cols périlleux; les guides de deuxième classe sont autorisés à faire voir aux touristes les endroits rapprochés et d'un facile accès. Il existe un tarif; mais, lorsqu'il y a une grande affluence de voyageurs, ce tarif est une lettre morte : il faut toujours débattre les prix à l'avance.
Loueurs de voitures et de chevaux. — Très-nombreux pendant la saison : 20 à 25 fr. par jour, pour une voiture; 3, 4 et 5 fr. par jour, pour un cheval, suivant la saison. On trouve aussi à Cauterets des loueurs d'ânesses.
CAUVILLE, 586.
CAUX, 428.
CAVAILLON, 167. — Hôt. : *Arnaud.*
CAYEUX, 601. — Hôt. : des *Bains*; du *Duc-d'Aumale*; du *Panier-Fleuri*; du *Commerce*; de l'*Aigle.*
CAYLUS, 324.
CAZAUBON, 375.
CAZAUX-LAYRIS, 397.
CAZÈRES-SUR-GARONNE, 396. — Hôt. *Laporte.*
CAZÈRES-SUR-L'ADOUR, 369.
CELLE-BRUÈRE [La], 332.
CELLES-LES-BAINS, 228.
CELLES-SUR-BELLE, 296.

Digitized by Google

CELLETTES, 310.
CELON, 304.
CENDRE [Le], 202.
CENTRE [Canal du], 46.
CÉPIE, 409.
CERCIÉ, 50.
CERCOTTES, 248.
CERCY-LA-TOUR, 45.
CERDAGNE [La], 415.
CERDON, 75.
CERESTE, 169.

CÉRET, 413. — Hôt. : de *France;* du *Commerce*.

CERIZAY, 289.
CÉRIZET, 220.
CERNANS, 61.
CERNAY, 469. — Hôt. : des *Deux-Clefs;* de *Paris;* de la *Pomme-d'Or*.
CERVIONE, 194.
CESSIEU, 126.
CESSON, 1.

CETTE, 242. — Hôt. : *Barillon*, quai de Bosc ; du *Grand-Galion*, id. ; des *Bains;* de la *Souche ;* du *Languedoc;* du *Parc*. — Restaurants : aux hôtels ; *Pauc*. — Cafés : *Grand-Cafe* (hôt. *Barillon*) ; de la *Bourse ;* de *Paris ; Casino*.

CÉUSE [Montagne de], 169.
CEYSSAC, 208.
CEYZÉRIAT, 73.
CÉZY, 7.
CHABANAIS, 316. — Hôt. des *Trois-Pigeons*.
CHABENET, 305.
CHABEUIL, 145.
CHABLIS, 34.
CHABONS, 127.
CHABRIS-GIÈVRES, 309.
CHAGNY, 14. — Hôt. de l'*Artichaut*.
CHAILVET-URCEL, 624.
CHAISE-DIEU [La], 215. — Hôt. *Sauron*, recommandé aux touristes.
CHAISE-DU-RANZ-DU-BUIS [La], 141.
CHAISE-LE-VICOMTE [La], 289.
CHALABRE, 407.
CHALAIS, 259. — Hôt. des *Trois-Couronnes*.
CHALINDREY, 448. — Buffet.
CHALMAISON, 444.

CHALON-SUR-SAONE, 14. — Hôt. : des *Trois-Faisans ;* de l'*Europe ; Brand ;* du *Commerce ;* du *Chevreuil ;* du *Midi ;* du *Nord*. — Café-restaurant du *Rocher-de-Cancale*. — Cafés : des *Mille-Colonnes ;* du *Méridien ; Parisien*.

CHALONNES-SUR-LOIRE, 288.
CHÂLONS [Camp de], 452.

CHALONS-SUR-MARNE, 452. — Hôt. : de la *Cloche ;* de la *Haute-Mère-Dieu ;* du *Palais-Royal*.

CHÂLUS, 305. — Hôt. : de l'*Étoile-d'Or ;* du *Chêne-Vert ;* de la *Poste*.
CHAMALIÈRES (Puy-de-Dôme), 198.
CHAMALIÈRES (Haute-Loire), 222.
CHAMARANDE, 247.

CHAMBÉRY, 76. — Hôt. : de *France*, tenu par Chiron, bon et recommandé ; de la *Paix ;* de l'*Europe ;* de la *Métropole ;* de la *Poste ;* des *Princes*. — Restaurants : *Chiron ; Dorlut ; Janin ; Milloz ; Lansard*. — Cafés : *Dardel ; Grand-Café ; Chevalier ; Bovagnet ; Rey*, etc. — Poste aux lettres, rue Favre.

CHAMBOIS, 326.
CHAMBON (Charente-Inférieure), 285.
CHAMBON (Creuse), 337. — Hôt. du *Lion-d'Or*.
CHAMBON (Puy-de-Dôme), 211.
CHAMBON-FEUGEROLLES [Le], 221. — Hôt. de l'*Europe*.
CHAMBORD, 252. — Hôt. *Saint-Michel*.
CHAMBORIGAUD, 206.
CHAMBRAY, 369.
CHAMBRE [La], 77.
CHAMECHAUDE, 135.
CHAMONIX, 89. — Hôt. : *Royal ;* de l'*Union ;* de *Londres ;* d'*Angleterre ;* de *Saussure ;* de la *Couronne ;* du *Palais-de-Cristal ;* du *Mont-Blanc ;* des *Alpes ;* de la *Paix ;* de *France ; Couttet*, etc.
CHAMOUSSET, 77.
CHAMP-SAINT-PÈRE, 285.

Digitized by Google

CHAMPAGNAC-DE-BÉLAIR, 319.
CHAMPAGNE, 223.
CHAMPAGNE-MOUTON, 317.
CHAMPAGNEY, 448.
CHAMPAGNOLE, 68. — Hôt. de *Genève*, bon.
CHAMPDIEU, 220.
CHAMPEIX, 211.
CHAMPIGNY (Indre-et-Loire), 294.
CHAMPIGNY (Seine), 460.
CHAMPIGNY (Yonne), 5.
CHAMPLEMY, 33.
CHAMPLITTE, 454.
CHAMPOLY, 245.
CHAMPS, 32.
CHAMPSAUR [Le], 146.
CHAMPTOCÉ, 269.
CHAMPVANS (Jura), 52.
CHAMPVANS (Haute-Saône), 55.
CHANAC, 424.
CHANAZ, 79.
CHANCY, 66.
CHANDIEU-TOUSSIEU, 126.
CHANGIS, 451.
CHANIERS, 297.
CHANON, 338.
CHANROUSSE, 139.
CHANTELLE, 196.
CHANTENAY, 273.
CHANTEUGES, 204.
CHANTILLY, 590. — Hôt. : du *Grand-Cerf*; du *Cygne*; des *Bains*; du *Lion-d'Or*; de la *Pelouse*; d'*Angleterre*.
CHANTONNAY, 289.
CHANTRAINES, 465.
CHAOURCE, 452.
CHAPEAUROUX, 204.
CHAPELLE [La], 581.
CHAPELLE-ANTHENAISE [La], 511.
CHAPELLE-AUX-BOIS, 466.
CHAPELLE-AUX-CHOUX [La], 277.
CHAPELLE-D'ABONDANCE [La], 86.
CHAPELLE-D'ANGILLON [La], 334.
CHAPELLE-EN-VERCORS [La], 144. — Hôt. : *Samuel*.
CHAPELLE-MEULIN [La], 50.
CHAPELLE-SAINT-MESMIN [La], 250.
CHAPELLE-SAINT-URSIN [La], 332.
CHAPELLE-SUR-LOIRE [La], 266.
CHAPELLE-YVON [La], 550.
CHARBONNIÈRES, 220.
CHARENTON, 535.
CHARENTON-LE-PONT, 1.
CHARITÉ [La], 25. — Hôt. : de la *Poste*; du *Grand-Monarque*.
CHARLEVAL, 580.
CHARLEVILLE, 491. — Hôt. : du *Commerce*; du *Lion-d'Argent*; de l'*Europe*; du *Saumon*.
CHARMANT, 259.
CHARMANT-SOM, 135.
CHARMES, 466. — Hôt. de la *Poste*.
CHARMETTES [Les], 76.
CHARMOY, 448.
CHARNAY-CONDEMINE, 49.

CHAROLLES, 50. — Hôt. de la *Poste*, bureau des diligences.

CHARRIN, 48.
CHARS, 577.
CHARTRE [La], 276.

CHARTRES, 508. — Buffet. — Hôt. : du *Grand-Monarque et de la Poste-aux-Chevaux*; grand hôtel du *Duc-de-Chartres*; de *France*; hôtel et restaurant de l'*Ouest*. — Cafés : du *Duc-de-Chartres*; de *France*; du *Grand-Monarque*; du *Commerce*; *Français*. — Poste aux lettres, place Collin-d'Harleville. — Télégraphe, rue du Marché-aux-Chevaux, 11. — Bains de la *Ville-de-Chartres*, rue des Fossés-Sainte-Foy.

CHARTREUSE DE MONTRIEUX, 118.
CHARTREUSE DE SAINT-HUGON, 157.
CHASSE, 98.
CHASSENEUIL (Vienne), 257.
CHASSENON, 316.
CHASTELLUX, 59. — Hôt. du *Maréchal-de-Chastellux*.
CHÂTEAU-ARNOUX, 168.
CHÂTEAU-CHINON, 39. — Hôt. de la *Poste*.
CHÂTEAU-DU-LOIR, 276. — Hôt. du *Pilier-Vert*.
CHÂTEAU-GAILLARD, 247.
CHÂTEAU-GONTIER, 516. — Hôt. : de l'*Ouest*; de l'*Europe*; du *Dauphin*.
CHÂTEAU-L'ÉVÊQUE, 305.

Digitized by Google

CHÂTEAU-QUEYRAS, 153. — Aub. chez *Mathieu Puy*.
CHÂTEAU-RENAULT, 265. — Hôt. : de l'*Écu-de-France ; Saint-Michel*.

CHATEAU-SALINS, 486. — Hôt. : du *Cygne ;* de la *Couronne-d'Or*.

CHATEAU-THIERRY, 451. — Buffet. — Hôt. : d'*Angleterre ;* de l'*Éléphant*.

CHÂTEAUBOURG (Ardèche), 226.
CHÂTEAUBOURG (Ille-et-Vilaine), 512.

CHATEAUBRIANT, 517. — Hôt. : du *Lion-d'Or ;* du *Pot-d'Étain ;* du *Pélican*.

CHÂTEAUBRUN, 304.
CHÂTEAUDOUBLE, 180.

CHATEAUDUN, 264. — Hôt. : du *Grand-Monarque ;* de la *Place*.

CHÂTEAUGAY, 197.
CHÂTEAULIN, 504. — Hôt. de la *Grande-Maison*.
CHÂTEAUMEILLANT, 338.
CHÂTEAUNEUF-DE-GADAGNE, 167.
CHÂTEAUNEUF-DU-RHÔNE, 102.
CHÂTEAUNEUF-LE-ROUGE, 181.
CHÂTEAUNEUF-LES-BAINS, 196. — Hôt. du *Centre*, à l'établissement du *Grand-Bain*.
CHÂTEAUNEUF-RANDON, 236.
CHÂTEAUNEUF-SUR-CHARENTE, 297.
CHÂTEAUNEUF-SUR-CHER, 332.
CHÂTEAUNEUF-SUR-LOIRE, 333.
CHÂTEAUPONSAC, 313. — Hôt. : *Marsat ;* de la *Promenade*.

CHATEAUROUX, 303. — Hôt. : de *France ; Sainte-Catherine ;* de la *Promenade*.

CHÂTEAUVILLAIN, 453.
CHÂTEL-CENSOIR, 32
CHÂTEL-NOMEXY, 466.
CHÂTELARD [Le], 95.
CHÂTELAUDREN, 514.
CHÂTELAY, 59.
CHÂTELDON, 201. Hôt. du *Soleil-d'Or*.
CHÂTELET [Le] (Cher), 339.
CHÂTELET [Le] (Ardennes), 491.
CHÂTELGUYON-LES-BAINS, 196. — Bons hôtels.

CHATELLERAULT, 256. — Hôt. de la *Tête-Noire*.

CHÂTELNEUF, 68.
CHÂTENAY-SUR-SEINE, 450.
CHÂTENOIS, 475. — Hôt. des *Bains*.
CHÂTILLON, 74.
CHÂTILLON-DE-MICHAILLE, 74.
CHÂTILLON-EN-BAZOIS, 42. — Hôt. de la *Poste*.
CHÂTILLON-EN-VENDELAIS, 333.
CHÂTILLON-LE-DUC, 55.
CHÂTILLON-SUR-INDRE, 309.
CHÂTILLON-SUR-LOIRE, 25. — Hôt. des *Trois-Rois*.
CHÂTILLON-SUR-SEINE, 36. — Hôt. : de la *Poste ;* de la *Côte-d'Or*.
CHÂTILLON-SUR-SÈVRE, 288.
CHATOU, 349. — Hôt. du *Soleil-d'Or*. — Restaurant *Bardou*.

CHATRE [La], 338. — Hôt. : de l'*Europe ;* de *Saint-Germain*.

CHAUD [Le], 207.
CHAUDESAIGUES, 220.
CHAUDEYRAC, 236.
CHAULNES, 629.
CHAUM, 397.

CHAUMONT, 447. — Buffet. — Hôt. : de l'*Écu-de-France ;* du *Commerce*. — Cafés : de la *Gare ;* de *Paris ;* du *Commerce ;* de *Foy ; Parisien*.

CHAUMONT-EN-VEXIN, 577. — Hôt. de *Saint-Nicolas*.
CHAUMONT-SUR-LOIRE, 253.
CHAUNY, 620. — Hôt. : du *Pot-d'Étain ;* du *Mouton-Blanc*.
CHAUSSIN, 67. — Hôt. *Jeandet*.
CHAUVENCY-SAINT-HUBERT, 494.
CHAUVIGNY, 314.
CHAUX-SUR-CHAMPAGNY, 68.
CHAVAGNES-LES-REDOUX, 289.
CHAVENON, 335.
CHAVILLE, 548.
CHAVOIRES, 82.
CHAZAY-MARCILLY, 29.
CHAZELLES, 220.
CHEF-DU-PONT, 544.

Digitized by Google

CHEILLY, 46.
CHELLES, 450.
CHÉMÉRÉ, 280.
CHEMILLÉ, 288. — Hôt. : de la *Boule-d'Or;* du *Lion-d'Or.*
CHEMILLY, 31.
CHÉNERAILLES, 333.
CHÉNEVIÈRES, 25.
CHENONCEAUX, 308. — Hôt. du *Bon-Laboureur;* aub. du *Château.*

CHERBOURG, 544.
Omnibus : — quai Coligny, 20; 20 c. le jour et 50 c. la nuit.
Hôtels : — Grand hôtel des *Bains;* — de l'*Amirauté*, rue du Bassin ; — grand hôtel de l'*Univers*, rue de la Fontaine (recommandé) ; — de *France*; — de l'*Europe;* — de l'*Aigle;* — du *Louvre;* — du *Casino.*
Cafés : — de *Paris;* — des *Amis;* — de l'*Univers;* — café *Maritime;* — de la *Place-d'Armes;* — de la *Préfecture* (chantant) ; — de l'*Étoile;* — du *Siècle ;* — de l'*Europe.*
Poste aux lettres. — Rue du Chantier, 89.
Télégraphe, rue du Chantier, 61.
Établissement de bains de mer et casino. — Entrée aux salons, jardin et terrasse, 50 c.

CHÈRES [Les], 29.
CHÉRY, 302.
CHEVAL-BLANC, 167.
CHEVERNY, 258.
CHEVILLON, 462.
CHEVILLY, 248.
CHÈVREMONT, 449.
CHEVREUSE, 334. — Hôt. : *Saint-Jacques ;* du *Grand-Courrier.*
CHEYLAS [Le], 132.
CHILLEURS-MONTIGNY, 332.
CHILLY-LE-VIGNOBLE, 68.

CHINON, 293. — Hôt. de *France;* — café *Rabelais.*

CHISSEY, 59.
CHISSEY-EN-MORVAN, 41.
CHOCQUES, 604.
CHOISY-LE-ROI, 246.

CHOLET, 288. — Hôt. : de *France ;* d'*Anjou ;* de la *Promenade.*

CHOMÉRAC, 228.
CHORGES, 150. — Hôt. : de la *Poste.*
CHOULIÈRES [Les], 152.
CHOUZY, 255.
CIER-DE-LUCHON, 597.
CINQ-MARS, 266.
CINTEGABELLE, 402.
CIOTAT [La], 114.
CIRÉ, 286.
CIRES-LÈS-MELLO, 599.
CIREY, 487.
CIREY-SUR-BLAISE, 462. Hôt. *Roland.*
CIRON, 315.
CIRY-LE-NOBLE, 47.
CIRY-SERMOISE, 497.
CÎTEAUX, 13.

CIVRAY, 258. — Hôt. : de *France;* du *Chemin-Vert.*

CLAIRMAIN, 30.
CLAIRMONT, 270.
CLAIRVAUX, 71.
CLAIRVAUX-SUR-AUBE, 447.
CLAMART, 548. — Rest. de la *Mairie.*

CLAMECY, 33. — Hôt. : de la *Boule-Rouge;* de la *Poste;* de l'*Univers.*

CLAN, 257.
CLAPIER [Le], 221.
CLAUX [Les], 152.
CLAVIERS, 182.
CLÉCY-SAINT-REMY, 553.
CLELLES, 158. — Hôt. du *Lion-d'Or.*
CLÈRES, 575.
CLEREY, 452.
CLERMONT-DE-L'HÉRAULT, 429.

CLERMONT-DE-L'OISE, 591. Hôt. : des *Deux-Épées;* du *Mouton-Blanc.*

CLERMONT-EN-ARGONNE, 481.

CLERMONT-FERRAND, 197.
Omnibus. — Prix : 25 c., 50 c quand les bagages pèsent de 10 à 30 kilog. Ils déposent les voyageurs sur la place de Jaude, au bureau central, et repartent du même bureau 30 min. avant l'heure fixée pour le départ de chaque train

Digitized by Google

Omnibus sur la place de Jaude : pour Chamalières, 15 c.; pour St-Mart, 25 c.; pour Royat, 50 c.

Messageries, voitures et chevaux de poste. — M. Gorsse, maître de poste, place de Jaude et rue de l'Écu. — *Messageries et voitures :* MM. Andrieux, Bal, Boyer, Bardy et Ce, place de Jaude; Clusel, rue Saint-Louis ; Monestier, Pascal, rue des Gras, 29 ; Régimbaud, place de Jaude; Mallet, rue Fontgièvre, et Vigeolat, rue Joly.

Voitures de place. — Le tarif minimum des voitures de place est fixé ainsi qu'il suit, quels que soient l'espèce de voiture et le nombre des personnes transportées: — de 5 h. du matin à 9 h. du soir : dans les limites de l'octroi non compris la gare, 1 fr., la nuit 1 fr. 50 c.; jusqu'à Montferrand, 1 fr. 50 c., la nuit 2 fr.; à la gare avec ou sans bagages et prenant au domicile pour l'aller, 2 fr., la nuit 2 fr. 50 c.; retour de la gare avec ou sans bagages, 1 fr. 50 c., la nuit 2 fr.; aller et retour de la gare d'une voiture commandée ayant motivé une première course à vide, 2 fr., la nuit 2 fr. 50 c.; à l'heure, 2 fr. et 2 fr. 50 c.

Hôtels : — de la *Paix*, boulevard de la Préfecture; — de l'*Écu-de-France*, rue de l'Écu ; — de la *Poste*, de l'*Europe*, de l'*Univers*, des *Messageries*, place de Jaude; — de l'*Aigle-d'Or*, rue Balainvilliers; — du *Commerce*, place du Poids-de-Ville; — de *Paris*, du *Nord*, rue des Jacobins; — du *Grand-Central*, rue de la Halle-au-Blé.

Cafés : — du *Helder*, cours Sablon; — *Lyonnais*, montée des Petits-Arbres; — de *Paris*, place de Jaude; — du *Globe*, boulevard de la Préfecture.

Cercles : — du *Commerce*, place du Poids-de-Ville; — du *Barreau*, rue des Grands-Jours; — *Agricole*, rue Pascal; — *Catholique*, rue Pascal. Les étrangers sont admis sur la présentation d'un ou 2 membres

Bains : — Établissement thermal (eaux minérales), à Saint-Alyre : bains ordinaires, rue Abbé-Girard; avenue de Salnis, rue Ste-Claire, rue Blatin, rue de l'Éclache.

Poste aux lettres (bureau et boîte principale) : — Rue du Poids-de-Ville.

Télégraphe, à la Préfecture.

CLERVAL, 56.
CLÉRY, 250.
CLINCHAMPS, 527.
CLINCHAMPS-MUTRÉCY, 555.
CLISSON, 281. — Hôt. : d'*Europe ;* d'*Grand-Olivier ;* de la *Tête-Noire.*
CLOUZEAUX [Les], 282.
CLOYES, 264.
CLUNY, 49. — Hôt. : de *Bourgogne* de l'*Étoile.*
CLUSES, 87. — Hôt. : des *Balances* de l'*Union.*
COARRAZE-NAY, 370.
COCHEREN, 482.
COËTFREC [Château de], 535.
COGNAC, 297. — Hôt. : de *France* d'*Orléans;* de *Londres.*
COGOLIN, 185.
COLAYRAC, 355.
COLLIGNY, 461.
COLLIOURE, 412.
COLLOBRIÈRES, 185.
COLLONGE-AU-MONT-D'OR, 16.
COLLONGES (Côte-d'Or), 51.
COLLONGES (Ain), 66.
COLMAR, 456. — Buffet à la gare — hôt. : des *Deux-Clefs;* des *Trois Rois;* de *Nancy ;* du *Soleil-d'Or.*
COLMARS, 155.
COLOGNY, 84.
COLOMBES, 556.
COLOMBIER, 448.
COLOMBIER-FONTAINE, 56.
COMBE [Vallée de la], 95.
COMBLOUX [Le], 139.
COMBOURG, 553.
COMBRONDE, 336.
COMBS-LA-VILLE, 1.

Digitized by Google

COMMARIN, 45.
COMMENTRY, 335. — Hôt.: du *Bourbonnais*; de l'*Europe*.
COMMER, 551.

COMMERCY, 434. — Hôt.: de *Paris*; de la *Gare*; de la *Cloche*; des *Trois-Maures*.

COMPIÈGNE, 619. — Hôt.: de la *Cloche*; de *France*; du *Soleil-d'Or*; du *Cours*; du *Saint-Esprit*; du *Grand-Cerf*; — loueurs de chevaux et voitures.

COMPOURAN, 427.
COMPS, 180.
CONCARNEAU, 503. — Hôt.: des *Voyageurs*; de la *Marine*.
CONCHES, 539. — Hôt.: de la *Croix-Blanche*; du *Lion-d'Or*.
CONCOULES, 235.
CONDAMINE-CHÂTELARD, 154.
CONDAT, 327.
CONDÉ-SUR-L'ESCAUT, 618. — Hôt. du *Grand-Cerf*. — Restaurants: du *Chevreuil*; du *Périgord*.
CONDÉ-SUR-HUISNE, 509.
CONDÉ-SUR-NOIREAU, 554. — Hôt. de la *Victoire*.
CONDÉ-SUR-RILLE, 572.

CONDOM, 372. Hôt.: du *Lion-d'Or*; du *Cheval-Blanc*; des *Voyageurs*.

CONDRIEU, 226.
CONFLANS, 482.
CONFLANS-SAINTE-HONORINE, 537.
CONFLANS-SUR-LANTERNE, 467.

CONFOLENS, 513. — Hôt.: *Lepelletier*; *Rouhet*.

CONLIE, 511.
CONNERRÉ, 510. — Hôt. à la gare.
CONQUES, 329.
CONQUET [Le], 516.
CONTEVILLE, 609.
CONTREXÉVILLE, 465. — Hôt.: de l'*Établissement-des-Bains*; des *Apôtres*; de la *Providence*; *Parisot*; *Martin-Mansuy*; *Backmann*; — chambres et appartements meublés chez Martin aîné.

CONTY, 591. — Hôt. d'*Amiens*.
COQUILLE [La], 504.
CORBEHEM, 611.

CORBEIL, 30. — Hôt.: de la *Belle-Image*; du *Mouton-Blanc*; — restaurant du *Grand-Balcon*.

CORBIE, 601. — Hôt.: de la *Ville-d'Amiens*; du *Commerce*.
CORBIÈRES [Les], 409.
CORBIÈRES, 168.
CORBIGNY, 37. — Hôt. du *Lion-d'Or*.
CORBINIÈRE, 551.
CORDEMAIS, 273.
CORDES, 325.
CORDOUAN [Phare de], 300.
CORGOLOIN, 13.
CORMERY, 313. — Hôt. du *Croissant*.
CORNELLA, 415.
CORNETTES-DE-BISE [Les], 86.
CORNEVILLE-SUR-RILLE, 572.
CORNICHE [La], 124.
CORON, 291.
CORPS, 145. — Hôt.: de la *Poste* (guides et montures pour la Salette), le plus fréquenté et le mieux tenu; de la *Paix*; du *Palais*.

CORSE [La], 189.

CORSE [Cap], 195.

CORTE, 191.

COSNE, 25. — Hôt.: du *Grand-Cerf*; de *France*; de la *Ville-de-Lyon*.

COSSÉ-LE-VIVIEN, 517.
CÔTE-SAINT-ANDRÉ [La], 141. — Hôt. *Julien*.
COTEAU [Le], 29.
COUCY-LE-CHÂTEAU, 620. — Hôt. des *Trois-Empereurs*.
COUCY-LES-EPPES, 497.
COUDES-MONTPEYROUX, 202.
COUDON [Le], 117.
COUDRAY-MACOUARD [Le], 291. — Hôt. du *Cheval-Blanc*.
COUDRECIEUX, 505.
COUËRON, 275.
COUFFOULENS, 408.
COUHARD, 42.
COUHÉ-VÉRAC, 258.

Digitized by Google

COUIZA, 409.
COULANGE-SUR-YONNE, 33.
COULANGES-LÈS-NEVERS, 33.
COULIBŒUF, 552.
COULMIERS, 274.
COULOMBIERS, 285.

COULOMMIERS, 458. — Hôt.: de *France*; du *Soleil*; du *Méridien*; de l'*Ours*.

COULON, 289.
COULONGES-SUR-L'AUTISE, 289.
COURBAN, 455.
COURBEVOIE, 547.
COURCELLES-LÈS-SEMUR, 40.
COURCELLES-SUR-NIED, 482.
COURCÔME, 258.
COURLAOUX, 67.
COURLAY, 289.
COURONNE [La], 259.
COURPIÈRE, 214.
COURRERIE [La], 135.
COURSAN, 363.
COURSEULLES, 575. Hôt.: de la *Poste*; des *Étrangers*; de la *Boule-d'Or*.
COURTALAIN, 264.
COURTENAY, 31.
COURTENOT-LENCLOS, 452.
COURTHÉZON, 103.
COURVILLE, 509.
COUSANCE, 63.

COUTANCES, 555. — Hôt.: de *France*; d'*Angleterre*; du *Dauphin*; — café-estaminet à l'hôt. de *France*.

COUTRAS, 259. — Buffet; — hôt. du *Lion-d'Or et d'Orléans réunis*.
COUVILLE, 544.
COUZON (Loire), 217.
COUZON (Rhône), 16.
CRAMOISY, 599.
CRANSAC, 329. — Hôt.: *Saint-Charles*; des *Eaux-Minérales*.
CRAON, 517.
CRAU [Plaine de la], 107.
CRAVANT, 32.
CRÈCHE [La], 284.
ÈCHES, 16.
ÉCHY, 27.
CY-EN-PONTHIEU, 595. — Hôt. *Canon-d'Or*.
CRÉCY-MORTIERS, 625.
CREIL, 590. — Buffet; — hôt. du *Chemin-de-Fer*.
CRÉMADE [La], 418.
CRÉMEAUX, 215.
CRÉPY-COUVRON, 627.
CRÉPY-EN-VALOIS, 623. Hôt.: de la *Bannière*; du *Nord*; de *Dunkerque*.
CRESSAT, 338.
CREST, 159. — Hôt.: de la *Drôme*; du *Nord*; du *Petit-Paris*.
CREULLY, 575.
CREUZOT [Le], 46. — Hôt.: du *Commerce*; des *Diligences*.
CRÉVENCY, 448.
CRIEL, 588.
CRIQUEBŒUF, 574.
CRITOT, 582.
CROCQ, 343.
CROISIC [Le], 279. — Hôt. *Guilloré*; — pension *Jeanne Guilloux*.
CROISIÈRE [La], 102.
CROIX-BLANCHE [La], 49.
CROIX-DE-BLÉRÉ [La], 309.
CROIX-HAUTE [Col de la], 158.
CROIX-SAINT-LEUFROY, 569.
CRONAT, 48.
CROTOY [Le], 601. — Hôt.: *Saint-Pierre*; de la *Marine*; — loueurs de voitures: Cornut; Alex. Poitevin; — canots de louage chez: M. Poindefer; M. Brouta.
CROZETS [Les], 71.
CROZON, 504.
CRUAS, 227.
CUBZAC [Pont de], 260.
CUERS, 118. — Hôt. de la *Poste*.
CUINCHY, 616.
CUISEAUX, 65. — Hôt. *National*.
CULAN, 338.
CULOZ, 65.
CUPERLY, 481.
CUSSET, 200. — Hôt.: du *Centre*; des *Bains-Sainte-Marie*.
CUZORN, 307.

D

DACHSTEIN, 476.
DALLES (Grandes et Petites), 584.

Digitized by Google

DAMBACH, 355. — Hôt. de la *Couronne*.
DAMERY-BOURSAULT, 432.
DAMMARTIN, 622. — Aub. *A Sainte-Anne*.
DAMMARTIN-JUILLY, 622.
DAMPIERRE (Maine-et-Loire), 295.
DAMPIERRE (Seine-et-Oise), 334.
DAMPIERRE-LÈS-MONTBOZON, 55.
DAMPIERRE-SUR-SALON, 454.
DANGÉ, 256.
DANGU, 578.
DANNEMARIE (Doubs), 53.
DANNEMARIE (Haut-Rhin), 449.
DAOULAS, 504.
DARCEY, 10.
DARDENNES [Vallée de], 117.
DARNÉTAL, 581.
DARSAC, 207.

DAX, 364. — *Thermes de Dax*, pension et bains; établissement thermal des *Baignots*; — hôt. : du *Figaro*; de l'*Europe*; du *Commerce*.

DEAUVILLE, 575. — Hôt. : *Grand-Hôtel du Casino*; de l'*Europe*; — maisons et appartements meublés; — casino et bains de mer.
DECAZEVILLE, 329.
DECIZE, 45. — Hôt. : d'*Angleterre*; de la *Poste*.
DELLE, 56.
DEMI-LUNE, 220.
DENAIN, 632.
DENGUIN, 568.
DENT-DU-NIVOLET [La], 77.
DENTS-D'OCHE [Les], 85.
DÉOLS, 303.
DERVAL, 319.
DESVRES, 610. — Hôt. *Framezelle*.
DETWILLER, 439.
DEVANT-LES-PONTS, 495.
DEVILLE, 492.
DÉVOLUY [Le], 145.
DEYCIMONT, 468.

DIE, 159. — Hôt. : de *Saint-Dominique*; des *Alpes*; des *Trois-Faisans*.

DIEPPE, 575.
Omnibus : — de la gare aux hôtels ou à domicile, 50 c. le jour, 50 c. la nuit, sans bagages.
Voitures de place : — Citadines et cabriolets, 1 fr. 25 c. la course, 1 fr. 50 c. l'heure; fiacres, 1 fr. 50 c. la course, 2 fr. l'heure.
Hôtels : — *Royal*; — *Morgan*; — de *Bristol*; — *Grand-Hôtel des Bains*; — du *Rhin*; — de la *Plage*; — *Grand Hôtel de Dieppe*, tous sur la plage; — du *Nord et de la Reine Victoria*, quai Henri IV, 15; — *Grand hôtel de Londres*, quai Henri IV, 5 et 7; — de *Newhaven*, quai Henri IV; — de l'*Univers* et de *Rouen*, rue de la Barre, 9 et 11; — de la *Paix*, Grande-Rue, 212; — de *Paris*, place de la Comédie; — du *Commerce*, etc.
Restaurants : — au *Faisan-Doré*, Grand'-Rue, 74; — *Lafosse*, Grand'-Rue; — au *Rocher de Cancale*, rue de la Morinière, et dans quelques hôtels.
Cafés : — *Suisse*, de *Rouen*, Grand'-Rue.
Appartements meublés à louer dans la plus grande partie des maisons de Dieppe, pendant la saison des bains.
Casino et bains de mer : — *Jardin des bains froids*, entrée, 25 c. avant midi, 50 c. après; *pavillon des Fêtes*, 1 fr. d'entrée aux grands concerts, 2 fr. aux soirées théâtrales.
Bains chauds. — Place de la Comédie.
Poste aux lettres, rue Houard.
Télégraphe, quai Bérigny, à la gare et à l'établissement des bains.
Loueurs de voitures : — *Boisanfray*, rue de l'Épée, 58; — *Henrion*, rue Desmarets; — *Richard*, rue Desmarets; — *Mercier*, rue du Chêne-Percé, 9; — *Trocaz*, rue de la Barre, 45; — *Marie*, Grande-Rue du Pollet, 150.
Bateaux à vapeur pour *Londres*, par Newhaven; service journalier toute l'année; service double pendant l'été; 1re cl., 25 fr.; 2e cl., 17 fr. 50 c.; — aller et retour

Digitized by Google

1re cl., 37 fr. 50 c.; 2e cl., 26 fr. 25 c. — Les billets d'aller et retour sont valables pendant un mois. S'adresser, quai des Paquebots, 93 et 95.
DIEULEFIT, 161. — Hôt. : *Chauvet; Poulin;* du *Levant*; de *France.*
DIEULOUARD, 479.
DIEUPENTALE, 357.
DIEUZE, 487. — Hôt. : *Muller;* du *Lion-d'Or.*

DIGNE, 157. — Hôt. : *Boyer;* du *Petit-Paris; Rémusat.*

DIGOIN, 47. — Hôt. : du *Commerce;* de la *Poste.*

DIJON, 10. — Buffet à la gare; — omnibus; — hôt. : de la *Cloche*, bon et recommandé; du *Jura*, le plus rapproché de la gare (propre et prix modérés); de la *Galère;* de *Bourgogne;* de *Genève;* — restaurant *Dastier.*

DINAN, 537. — Hôt. : du *Commerce;* de la *Poste;* de *Bretagne;* de *Brest.*

DINARD, 554. — Hôt. : *Grand-Hôtel de Dinard;* de *France;* des *Bains.*
DINOZE, 468.
DINSHEIM, 476.
DIOU, 48.
DIRINON, 504.
DISSAIS, 257.
DISSAY-SOUS-COURCILLON, 276.
DISTRÉ, 291.
DIVES, 573. — Hôt. : de *Guillaume-le-Conquérant* (chambre de Mme de Sévigné et intéressantes collections à visiter); de la *Plage.*
DIVONNE, 69. — Grand établissement hydrothérapique; — hôt. : de la *Truite;* de la *Balance.*
DOCELLES-CHENIMÉNIL, 468.
DOINGT, 630.
DOL, 533. — Hôt. : *Notre-Dame;* de *France;* de la *Grande-Bretagne.*

DOLE, 52. — Buffet; — hôt. : de *Genève;* de la *Ville-de-Lyon;* du *Centre;* du *Jura;* de *Bourgogne;* — fés : de *Paris; Lamy;* du *Levant;* i *Raisin.*

DOMART-EN-PONTHIEU, 608.
DOMBASLE, 481.
DOMBLANS, 62.
DÔME [Puy de], 199.
DÔME [Petit Puy de], 199.
DOMÈNE, 130. — Hôt. du *Commerce.* — Guide, *Février.*
DOMÉRAT, 358.

DOMFRONT, 551. — Hôt. : de la *Poste; Trouillard.*

DOMPIERRE, 283.
DOMPIERRE-DU-CHEMIN, 532.
DOMPIERRE-SEPT-FONDS, 58.
DOMPIERRE-SUR-BÈBRE, 48.
DOMREMY-LA-PUCELLE, 463.
DON (Nord), 616.
DONCHERY, 494.
DONGES, 275.
DONJEUX, 462.
DONNAZAC, 325.
DONNEMARIE-EN-MONTOIS, 444.
DONZENAC, 343.
DONZÈRE, 102. — Hôt. *Notre-Dame.*
DONZY, 34.
DORAT, 201.
DORAT [Le], 313. — Hôt. : de *France;* de *Bordeaux;* du *Lion-d'Or;* de l'*Espérance;* de la *Promenade.*
DORLISHEIM, 476.
DORMANS, 432.
DORNACH, 457.

DOUAI, 612. — Buffet à la gare. — Hôt. : de l'*Europe* et des *Quatre-Fils-Aymon*, rue Saint-Jacques, 57; de *Versailles*, place d'Armes, 18; de *Flandre*, id., 14; du *Grand-Cerf*, rue Saint-Jacques, 20; du *Chevalier-Rouge*, Petite-Place, 2; — restaurants : *Lefebvre*, terrasse Saint-Pierre, 24; *Level*, rue de la Madeleine, 8; *Bousard*, rue de Bellaing, 26; — cafés : des *Mille-Colonnes;* du *Commerce*, place d'Armes, 29.

DOUARNENEZ, 503. Hôt. du *Commerce.*
DOUBS [Source du], 57.
DOUDEVILLE, 582.
DOUÉ-LA-FONTAINE, 290. — Hôt. : du *Lion-d'Or;* de la *Boule-d'Or.*
DOULEVANT-LE-CHÂTEAU, 462.

Digitized by Google

DOULLENS, 608. — Hôt. : des *Quatre-Fils-Aymon*; de l'*Europe*; des *Bons-Enfants*.

DOURDAN, 263. — Hôt. : du *Croissant*; de *Lyon*.

DOUVAINE, 85. — Hôt. du *Lion-d'Or*.

DOUVRES, 574.

DOUZY, 494.

DOYET, 335.

DRACY-SAINT-LOUP, 45.

DRAGUIGNAN, 180. — Hôt. : *Bertin*; de *France*.

DRAP, 187.

DRAVEIL, 30. — Hôt. de la *Poste*.

DREFFÉAC, 278.

DREUX, 525. — Hôt. : du *Paradis*; de l'*Écritoire*.

DREVANT, 332.

DROUX, 313.

DRUGEAC, 345.

DRUYES-LES-BELLES-FONTAINES, 34.

DUCLAIR, 568. — Hôt. : de *Rouen*; des *Trois-Piliers*.

DUINGT, 82.

DUN, 494.

DUNKERQUE, 607.

Hôtels : — du *Chapeau-Rouge*, 20, rue des Capucins; — de *Flandre*, même rue, 16; du *Cap-Nord*, près du Casino; — du *Nord*, sur le port.

Restaurants : — du *Grand-Balcon*, place Jean-Bart; — de la *Friture*, sur le port; à l'hôtel des Bains (table d'hôte à 10 h. et à 5 h.; déjeuner, 1 fr. 75 c.; dîner, 2 fr. 25 c.; repas à la carte); de la *Belle-Vue*, sur le port.

Cafés : — *Prosper*, de l'*Omnibus*, rue des Capucins; — *Italien* (limonadier-glacier), place Jean-Bart, 34; — du *Port*, rue du Quai, 15; — *Van Staebel-Butel*, à l'établissement des bains de mer; — *Taverne anglaise*, sur le port, à l'entrée de la jetée de l'E.

Bains : — *Établissement des bains de mer*, dits *bains du Casino*, ouvert du 1er juin au 15 octobre. — 3 autres établissements à côté du précédent. — Bains d'eau douce : *bains Turcs*, rue des Quatre-Écluses (bains chauds d'eau de mer et d'eau douce, bains de Baréges); — *école municipale de natation*, dans les fossés des fortifications, près de la porte de Lille, du chemin de fer et de la route de Bergues. Ouverte du 1er mai au 1er octobre, de 9 h. à 11 h. du matin pour les dames seules; le reste de la journée pour les hommes. 50 c. d'entrée, cabinet et linge compris.

Poste aux lettres : — rue du Château, 5.

Télégraphe: — rue Dupouy, 10.

Bateaux à vapeur pour : — *le Havre*, 2 fois par semaine; — *Brest*, 1 fois par semaine; — *Bordeaux*, 3 fois par mois; — *Londres*, par la Tamise. 2 services, l'un tous les jours, l'autre 3 fois par semaine; — *Liverpool*; — *Hull*, le mardi et le samedi; — *Leith* (Edimbourg), 2 fois par semaine; — *Newcastle*, 1 fois par semaine; — *Grangemouth* (corresp. avec l'Angleterre et l'Écosse), tous les 10 jours; — *Goole*, tous les mardis; — *Saint-Pétersbourg*, par *Copenhague*, le 1er, le 10 et le 20 de chaque mois, de mai à octobre; — *Rotterdam*, tous les samedis; — *Marseille*; — *Hambourg*, 3 fois par mois.

DUPPIGHEIM, 476.

DURAVEL, 325.

DURETTE-QUINCIÉ, 50.

DURTAL, 278. Hôt. de la *Madeleine*.

DÜTTLENHEIM, 476.

E

EAUX-BONNES (LES), 385.

Hôtels : — de *France*; — d'*Europe*; — des *Pyrénées*; — de la *Poste*; — d'*Orient*; — de *Richelieu*; — des *Empereurs*; — des *Etran-*

Digitized by Google

gers; — de *Paris*; — *Dilharre*; — de la *Paix*; — des *Princes*; — *Muret-Labarthe*; — *Sallenave*; etc.

Maisons meublées. — Presque toutes les maisons des Eaux-Bonnes se louent meublées aux étrangers pendant la saison des eaux. Les prix sont très-élevés.

Cafés : — des *Pyrénées*; — *Fortuné*; — *Bouch*; etc.

Guides. — Les guides des Eaux-Bonnes ne sont soumis à aucun règlement, à aucun examen. Il ne faut pas craindre de marchander. Pour les courses ordinaires, un guide à pied se paye 5 fr. par jour, 3 fr. pour une promenade d'une demi-journée. Moyennant 8 fr., tant pour le cheval que pour le guide, on n'a pas à s'occuper de leur nourriture.

Chevaux. — Les chevaux ne sont pas plus tarifés que les guides. On en trouve de fort bons pour 4 fr. par jour, 7 fr. quand la course est longue. Un cheval au mois coûte 120 fr. environ.

Voitures. — Une voiture à 2 chevaux se loue 8 à 10 fr. pour la demi-journée, et 18 à 20 fr. pour la journée. Faire ses conditions à l'avance.

Porteurs. — Les prix varient selon la longueur des courses. Il est bon de les débattre et de les fixer avant le départ.

Omnibus. — Des Eaux-Bonnes aux Eaux-Chaudes, plusieurs départs par jour. Prix : 1 fr. 10 c.

EAUX-CHAUDES [LES], 385.

Hôtels : — *Baudot*; — de *France*; — *Établissement thermal*. En général, les prix sont moins élevés qu'aux Eaux-Bonnes.

Maisons meublées. — Le prix des appartements varie beaucoup, selon l'affluence des étrangers et l'époque de la saison : en été, il est souvent 2 fois plus élevé qu'au commencement de l'automne.

Guides : — Camy, Labarthe, Laurouy fils, Eugène Olivan, Jean Sallenave. Un guide se paye 5 fr par jour, la nourriture comprise et 8 fr. sans la nourriture; mais comme il n'y a pas de tarif officiel il ne faut pas craindre de débattre les prix à l'avance.

Chevaux. — Le prix moyen d'un cheval est de 3 à 5 fr. par jour. On peut en louer aux différents hôtels et chez les loueurs de profession.

Voitures. — Une voiture de promenade se loue 12 à 15 fr., selon la longueur de la course.

Porteurs. — On ne se sert que très-rarement de porteurs pour aller aux bains (50 c., aller et retour). Pour de longues courses, il faut débattre le prix.

EAUZE, 372.
EBBLINGHEM, 604.
ÉBERMÜNSTER, 355.
ÉBERSHEIM, 355.
ÉBREUIL, 196.
ÉCHAUDA [Col de l'], 152.
ÉCHELLES [Les], 78. — Hôt. : du *Lion-d'Or*; de la *Jeune-France*.
ÉCHETS [Les], 63.
ÉCHILLAIS, 300.
ÉCLARON, 462.
ÉCOLE (Savoie), 95.
ÉCOMMOY, 277.
ÉCOUCHÉ, 326. — Hôt. : du *Lion d'Or*; de la *Corne*.
ÉCOUEN, 589.
ÉCOUFLANT, 499.
ÉGLETONS, 344.
ÉGLISOTTES [Les], 259.
ÉGUISHEIM, 457.
ÉGUZON, 304. — Hôt. : de la *Boule d'Or*; du *Chêne-Vert*.
EINVAUX, 466.
ELBEUF, 570. — Hôt. : de l'*Europe*; d'*Elbeuf*; du *Bras-d'Or*; — bateaux à vapeur pour Rouen.
ELNE, 411.
ÉLOYES, 468.
ELVEN, 499.
EMBERMÉNIL, 458.

Digitized by Google

ERUN, 150. — Hôt. : de *Milan*; de la *Poste*.

ERRAINVILLE-PONTAULT, 444.
ERCAUSSE, 401. — Hôt. : de *Londres*; de *France*; de *Paris*; — cafés : *Américain*; des *Hôtels*.
ERCHEMBERG, 485.
ERET [Ile d'], 287.
ERGHIEN-LES-BAINS, 598. — Hôt. : des *Quatre-Pavillons*; des *Bains*; d'*Enghien*; de la *Paix*; — restaurant *Talma*; pension à l'établissement des bains. — Nombreux appartements à louer.
ERGINS, 140.
ERGINS [Gorges d'], 140.
ERNEZAT, 196.
ERSISHEIM, 457.
ERTRAIGUES, 164.
ERTRAINS, 34.
ERTRAYGUES, 319.
ERTRESSENS, 107.
ERTREVAUX, 179.
ERVANNES, 285.
ERVANVILLERS, 258.

ERVAY, 432. — Buffet; — hôt. : de l'*Europe*; de la *Sirène*. — Restaurants : *Vᵉ Courteux*; *Vᵉ Vilain*.

ERVERNON, 508. Café et hôt. de la *Gare*.
ERVERVANS, 67.
ERVIERRE, 77.
ERVINAC, 44.
ERVINAC AU CANAL DE BOURGOGNE [Chemin de fer d'], 44.

ERVAL, 466. — Hôt. : de la *Poste*; du *Louvre*.

ERVINAY, 598.
ERVINAY-SUR-ORGE, 247.
ERVINOUSE, 142.
ERVIRY, 37.
ERVOISSES, 55.
ERVONE, 557.
ERVREVILLE-MARTAINVILLE, 581.
ERVRAGNY, 577.
ERVRENONVILLE, 622. Aub. *Sarron*.
ERVRITAGE [L'], 100.
ERVRMONT, 598.
ERVRSTEIN, 355. — Aub. *Au Lion-d'Or*.
ERVY-LE-CHÂTEL, 451.
ESBLY, 430.
ESCALDAS [Les], 415.
ESCALEDIEU [L'], 576.
ESCALQUENS, 360.
ESCAUDAIN, 632.
ESCOUBLAC, 279.
ESCOULOUBRE, 408.
ESCOUTOUX, 201.
ESCRAGNOLLES, 178. — Aub. : du *Nord*; du *Midi*.
ESCRENNES, 333.
ESCUROLLES, 195.

ESPALION, 420. — Hôt. de *France*.

ESPALY-SAINT-MARCEL, 208.
ESPARON [Ermitage d'], 158.
ESPELETTE, 377. — Hôt. du *Mondarrain*, chez Gracieuse.
ESPONDEILHAN, 423.
ESQUELBECQ, 607.
ESSARTS [Les] (Vendée), 291.
ESSIGNY-LE-PETIT, 621.
ESSONNES, 50. — Hôt. du *Croissant*.
ESTAGEL, 410.
ESTAQUE [L'], 108.
ESTÉNOS, 397.
ESTILLAC, 372.
ESTRESSIN, 98.
ÉTABLES, 524.
ÉTAIN, 482. — Hôt. de la *Sirène*.

ÉTAMPES, 247. — Buffet. — Hôt. : du *Grand-Courrier*; du *Bois-de-Vincennes*; du *Grand-Monarque*.

ÉTANG, 45.
ÉTAPLES, 595. — Hôt. : du *Lion-d'Or*; du *Chemin-de-Fer*.
ÉTAULES, 35.
ÉTIVAL (Vosges), 474. Aub. *Didier*.
ÉTOILE (Drôme), 101.
ETOILE [L'] (Somme), 608.
ÉTRÉCHY, 247.
ÉTRELLES, 460.
ÉTRÉPAGNY, 580. — Hôt. : du *Lion-d'Or*; de *Saint-Pierre*; *Poret*.
ÉTRETAT, 585. — Hôt. : *Blanquet*; *Hauville*; des *Bains*; *Calentier*; du *Louvre*; des *Deux-Augustins*; de la *Paix*. — Maisons et appartements à louer. — Entrée au *Casino*, 50 c.

Digitized by Google

ÉTRICHÉ-CHÂTEAUNEUF, 498.
ÉTROCHEY, 36.
EU, 587. — Hôt.: du *Cygne*; du *Commerce*. — Poste aux lettres et télégraphe, place Notre-Dame.
EUGÉNIE-LES-BAINS, 587.
EURVILLE, 462.
ÉVAUX, 336. Hôt.: *Lépine*; du *Midi*.
ÉVIAN, 85. — Hôt.: des *Bains*, casino-restaurant; du *Nord*; de *France*; des *Alpes*; *Fonbonne*; d'*Évian*; du *Cheval-Blanc*. — Restaurants: *Guiguet*; des *Deux-Mondes*. — Appartements meublés. — Télégraphe et poste, Grande-Rue.
ÉVREUX, 538. — Hôt.: du *Grand-Cerf*; du *Dauphin*.
ÉVRON, 511. — Hôt.: de l'*Écu*; de l'*Aigle-d'Or*.
ÉVRY-SUR-SEINE, 30.
EXCIDEUIL, 505.
EXIREUIL, 292.
EYBENS, 147.
EYGALIÈRES, 173.
EYGUIANS, 169.
EYZIES [Les], 307. — Hôt. *Laganne*.
ÉZA, 125.

F

FABRÈGUES, 428.
FACTURE, 364.
FAINS-LA-FOLIE, 505.
FALAISE, 553. — Hôt.: de *Normandie*; du *Grand-Cerf*; de *France*. — Télégraphe, rue de Guibray.
FALOISE [La], 591.
FAMECHON, 581.
FAOU [Le], 504.
FAOUET [Le], 522. — Hôt.: du *Lion-d'Or*; de la *Croix-d'Or*.
FARBUS-VIMY, 605.
FAREMOÛTIERS-POMMEUSE, 458.
FARLÈDE-LA-GRAU [La], 118.
FARSCHWILLER-PUTTELANGE, 485.
FAUCILLE [La], 69.
FAUCON, 154.
FAUGA [Le], 396.
FAUGUEROLLES, 555.
FAULQUEMONT, 482. — Hôt.: de *Carpe-d'Or*; de la *Ville-de-Metz*; *Chariot-d'Or*; du *Cheval-Blanc*.
FAUQUEMBERGUES, 610.
FAVERGES, 94. — Hôt. de *Genève*.
FAVERNEY, 467.
FAYENCE, 182.
FAYET [Le], 133.
FÉCAMP, 583. — Hôt.: du *Chariot-d'Or et de la Place*, place du Vieux Marché; de la *Gare*, sur la levée du chemin de fer, quai Bérigny; du *Grand-Cerf*, rue des Forts; de *France*, rue du Grenier-à-Sel; des *Bains*, d'*Angleterre*, de la *Plage*, près de la mer. — Poste aux lettres, rue aux Juifs. — Télégraphe à l'hôtel de ville. — Loueurs de chevaux et de voitures: Massonet, hôtel du *Chariot-d'Or*; Leroux, hôtel de la *Gare*; *Veuve Mabille*, quai Bérigny. — Entrée au Casino, 25 c.
FEGERSHEIM, 335.
FEIGNIES, 618. — Buffet à la gare. — Hôt. du *Nord*.
FELLETIN, 342. Hôt. de *Notre-Dame*.
FÉNÉTRANGE, 487.
FER-A-CHEVAL [Le], 93.
FÈRE [La], 627. — Hôt.: de l'*Europe*, du *Grand-Cerf*.
FÈRE-CHAMPENOISE [La], 461.
FÈRE-EN-TARDENOIS, 452.
FERNEY, 70. — Hôt.: de la *Couronne*.
FERRIÈRE [La], 137. — Hôt. *Jourdan*. — Guide, *Pierre Tavel*.
FERRIÈRES, 24.
FERTÉ-ALAIS [La], 30.
FERTÉ-BERNARD [La], 510. — Hôt. de l'*Ouest*; *Saint-Jean*; du *Chapeau-Rouge*.
FERTÉ-GAUCHER [La], 451.
FERTÉ-MACÉ [La], 530. — Hôt. du *Cheval-Noir*.
FERTÉ-MILON [La], 625. — Hôt. du *Sauvage*.
FERTÉ-SAINT-AUBIN [La], 502.
FERTÉ-SOUS-JOUARRE [La], 451. — Hôt.: du *Porc-Épic*; de l'*Épée*; de *Paris*.
FERTÉ-SUR-AMANCE [La], 448.

Digitized by Google

FESCHE, 57.
FEURS, 29. — Café-restaurant de la gare. — Hôt. : *Ponchon*; de la *Poste*.
FEYZIN, 98.
FIDELAIRE, 350.
FIER [Galerie du], 81.
FIER [Val de], 80.

FIGEAC, 329. — Hôt. : de la *Promenade*; des *Ambassadeurs*.

FINHAUT, 92.
FIRMINY, 222. — Hôt. *Lacombe*.
FISMES, 497.
FITOU, 410.
FIX-SAINT-GENEYS, 207. — Hôt. : des *Voyageurs*; *Blanc*; de *Fix*.
FLAMBOIN, 444.
FLAVIEN [Le pont], 107.
FLAVIGNY, 10.
FLAVY-LE-MARTEL, 630.

FLÈCHE [La], 277. — Hôt. : de l'*Image*; de l'*Étoile*; des *Quatre-Vents*.

FLERS, 526. — Hôt. : de l'*Europe*; de l'*Ouest*.
FLEURANCE, 371.
FLEURÉ, 313.
FLEURVILLE, 15.
FLEURY-SUR-ANDELLE, 580. — Hôt. : de *Paris*; de *France*; de *Rouen*.
FLOGNY, 8.

FLORAC, 426.

FLORENSAC, 428.
FLOURE, 362.
FLUMET, 94.
FOËCY, 330.

FOIX, 402. — Hôt. : *Lacoste*; *Rousse*; *Baurès*.

FOLLEVILLE, 591.
FOLLIGNY-LA-HAYE-PESNEL, 527.
FONCAUDE, 242.
FONS-OUTRE-GARDON, 206.
FONSANGES [Bains de], 243.
FONTAINE ARDENTE [La], 158.
FONTAINE-D'OZILLAC, 299.
FONTAINE-HENRI, 575.
FONTAINE-LEZ-DIJON, 51.
FONTAINE-VINEUSE [La], 160.

FONTAINEBLEAU, 2. — Omnibus, 30 c. — Hôt. : de *France et d'Angleterre*; de l'*Europe*; de la *Ville-de-Lyon*; de *Londres*; de l'*Aigle-Noir*; du *Lion-d'Or*; du *Nord et de la Poste*; du *Cadran-Bleu*; de la *Chancellerie*; de la *Sirène*; de *Moret*; *Margotat*; *Hyest*. — Café-restaurant. — Cafés : *Bouland*; *Souchet*; *Rocher*; *Girault*; *Lez*. — Voitures, chevaux et ânes pour la promenade.

FONTAINES, 14.
FONTANÈS, 245.
FONTCIRGUE, 407.
FONTENAY, 9.
FONTENAY-AUX-ROSES, 353.

FONTENAY-LE-COMTE, 290. — Hôt. : du *Chapeau-Rouge*; de *France*; des *Trois-Piliers*.

FONTENAY-SOUS-BOIS, 459.
FONTENAY-SUR-MOSELLE, 455.
FONTEVRAULT, 295. — Hôt. de la *Croix-Blanche*.
FONTFROIDE [Abbaye de], 362.
FONTGOMBAULT, 314.
FONTOY, 495.
FORBACH, 483. — Hôt. : du *Chariot d'Or*; du *Bouc-d'Or*.

FORCALQUIER, 165. — Hôt. : de la *Croix-d'Or*; *Lardeyret*.

FORCE-RÉAL [Montagne de], 414.
FORCLAZ [Col de la], 91.
FOREST [Le], 612.
FORGES [Les], 269.
FORGES-LES-EAUX, 578. — Hôt. : des *Eaux-Minérales*; du *Lion-d'Or*; du *Mouton*.
FORGEVIEILLE, 304.
FORMERIE, 581. — Hôt. : du *Cygne*.
FORTEL, 609.
FOUCHERANS, 67.
FOUCHÈRES-VAUX, 452.
FOUG, 434.
FOUGERAY-LANGON, 319.
FOUGÈRES (Hérault), 423.

FOUGÈRES (Ille-et-Vilaine), 332. — Hôt. *Saint-Jacques*.

FOUGEROLLES-L'ÉGLISE, 470.

Digitized by Google

FOUILLOUSE [La], 29.
FOUILLOY-AUMALE, 581.
FOULAIN, 447.
FOULCREY, 487.
FOURCHAMBAULT, 26.
FOURGES, 579.
FOURMIES, 632. — Hôt. : de la *Providence;* des *Messageries.*
FOURNAUX, 341.
FOURS, 45.
FOURTIC, 355.
FOUX [La], 155.
FRAIZE, 475. — Hôt. de la *Poste.*
FRAMBOUHANS, 57.
FRANCIN, 77.
FRANCONVILLE, 598.
FRANGY, 83.
FRANOIS, 55.
FRASNE, 59.
FRASNÉE [La], 71.
FRÉJUS, 118. — Hôt. : du *Midi;* de la *Poste.* — Grand-Café.
FRÉMONVILLE, 487.
FRÊNE [Col du], 95.
FRESNEY [Le], 148.
FRESNAIS, 534.
FRESNÉ-LA-MÈRE, 532.
FRESNE-SAINT-MAMÈS, 467.
FRESNAY-LE-VICOMTE, 551.
FRESNOY-LE-GRAND, 621.
FRÉTEVAL, 264.
FRETHUN, 601.
FRÉTIN, 635.
FRÉTOY, 40.
FRETTE [La], 152.
FRÉVENT, 608. — Hôt. d'*Amiens.*
FROMENTAL, 304.
FRONCLES, 462.
FRONTENAY-ROHAN-ROHAN, 284.
FRONTIGNAN, 242.
FRONTON, 357.
FROUARD, 435. — Buffet à la gare.
FRUGIÈRES-LE-PIN, 205.
FUMAY, 492.
FUMEL, 325.

G

ABARRET, 375.
BAS, 386. — Aub. : du *Pic-du-Midi;* les *Pyrénées.*
GABIAN, 428.
GACÉ, 550.
GAGNY, 430.
GAILLAC, 326. — Hôt. : *Jalabert;* du *Cheval-Blanc.*
GAILLAC-D'AVEYRON, 425.
GAILLAN, 366.
GAILLEFONTAINE, 581. — Hôt. : de la *Poste;* du *Lion-d'Or.*
GAILLON, 558. — Hôt. d'*Évreux.*
GALLARGUES, 239.
GALLICIAN, 243.
GAMACHES, 587. — Hôt. : du *Grand-Cerf;* de la *Pomme-d'Or.*
GANCOURT-SAINT-ÉTIENNE, 576.
GANGES, 245. — Hôt. : du *Cheval-Blanc;* du *Cheval-Vert;* de la *Croix-Blanche;* du *Midi.*
GANNAT, 195. — Hôt. de la *Poste.*
GANZEVILLE [Vallée de], 877.
GAP, 169. — Hôt. : du *Nord;* de *Provence;* hôt. et restaurant *Maurel.*
GARANCIÈRES-LAQUEUE, 525.
GARDANNE, 176.
GARDE [La], 118.
GARDE-ADHÉMAR [La], 102.
GARDETTE [Mines d'or de la], 148.
GARDONNE, 318.
GARGAS [Le col de], 145.
GARGAS [Grotte de], 376.
GARGILESSE, 304. — Hôt. chez *Mme Malesset.*
GASNY, 579.
GAULT-SAINT-DENIS [Le], 264.
GAVARNIE, 390. — Aub. chez *Belou.*
GAVARNIE [Cirque de], 390.
GAZINET, 364.
GAZOST, 392.
GÈDRE, 390. — Hôt. : des *Voyageurs; Palasset.*
GEISPOLSHEIM, 335.
GÉLUCOURT, 487.
GEMEAUX, 51.
GENÇAIS, 313.
GENDREY, 55.
GÉNELARD, 47.
GENEST [Le], 512.
GENEVREUILLE, 448.

Digitized by Google

GENILLÉ, 311.
GENLIS, 51.
GENNES, 266.
GENOLHAC, 296.
GENSAC-LA-PALLUD, 297.
GER [Pic de], 385.
GÉRARD, 533.
GÉRARDMER, 470. — Hôt. : de la *Poste*, recommandé; des *Vosges*; du *Commerce*. — Café-restaurant au bord du lac. — Établissement hydrothérapeutique et maison de convalescence.
GERBIER-DES-JONCS [Le], 235.
GERGOVIE [Plateau de], 199.
GERGY, 67.
GERMAINE, 488.
GERTWILLER, 477.
GERZAT, 197.
GESTEL, 502.
GEVINGEY, 63.
GEVREY-CHAMBERTIN, 13.

GEX, 69. — Hôt. de la *Poste*.

GHYVELDE, 611.
GIANDOLA, 187. — Hôt. : des *Étrangers*; de la *Poste*.

GIEN, 25. — Hôt. : de l'*Écu et de la Poste*; du *Loiret*.

GIÈRES, 151. Café-restaurant *Godard*.
GIÈRES-URIAGE, 151.
GIF, 353.
GIGNAC, 427.
GILLY-SUR-LOIRE, 48.
GIMONT, 400.
GIRAUDIÈRE [La], 220.
GIRONDE, 355.
GISORS, 577. — Hôt. : des *Trois-Poissons*; de l'*Écu*; de la *Vierge*.
GIVERNY, 579.
GIVET, 492. — Hôt. : du *Mont-d'Haur*; de l'*Ancre*.
GIVORS, 217.
GLANUM, 172.
GLEYZIN [Glacier du], 137.
GLOS, 550.
GLOS-MONTFORT, 570.
GODEWAËRSVELDE, 616.
GOGNEY, 487.
GOMMIERS, 505.
GONCELIN, 132. — Buffet. — Café-restaurant *Grunder*.
GONDRIN, 372. — Hôt. *Sarthon*.
GONESSE, 589.
GONFARON, 118.
GONFREVILLE-L'ORCHER, 567.
GORBIO, 125.
GORDES, 105.
GOT [Le], 307.
GOUESNIÈRE [La], 534. — Hôt. de la *Gare*.
GOULETS [Les grands et les petits], 143.
GOURCHELLES, 586.

GOURDON, 350. — Hôt. : de l'*Écu-de-France*; *Taillade*.

GOURIN, 522.
GOURNAY, 577. — Hôt. : du *Nord*; du *Lion-d'Or*; du *Cygne*.
GOUSSAINVILLE, 590.
GOXWILLER, 477.
GRAGNAGUE, 326.
GRAINVILLE-GODERVILLE, 585.
GRAISSESSAC, 423.
GRAMAT, 328.
GRAMBOIS, 167.
GRAND'COMBE [La], 206.
GRAND-CONTOUR, 59.
GRAND-CUCUMELLE [Le], 152.
GRANDE-AIGUILLE [La], 130.
GRANDE-CHARTREUSE [La], 135. — Guides et mulets pour l'ascension du Grand-Som.
GRAND-LEMPS [Le], 127. — Hôt. : *Paillet*; *Lacroix*.
GRAND-LUCÉ, 307.
GRAND-MONT [Le], 126.
GRANDPUITS, 544.
GRAND-SERRE [Le], 144.
GRAND-SOM [Le], 136.
GRAND-VEYMONT [Le], 156.
GRANDRIEU, 374.
GRANDS-GOULETS [Les], 143.
GRANDVAUX [Abbaye de], 69.
GRANDVILLARS, 57.
GRANIER [Le], 153.
GRANVILLE, 527. — Hôt. : *Grand hôtel du Nord*; *Grand hôtel des Trois-Couronnes*; du *Soleil*; de la *Boule-d'Or*

Digitized by Google

GRASSE, 178. — Hôt. : de la *Poste*; *Victoria*. — Café du *Commerce*.

GRAU-DU-ROI [Le], 244. — Hôt. : *Pommier*; *Bellevue*.

GRAUS-D'OLETTE [Établissement des], 415.

GRAVE [La], 148. — Hôt. *Juge*. — Voit., guides et montures pour le Lautaret; guide recommandé, *Pic*.

GRAVE-D'AMBARÈS [La], 260.

GRAVELINES, 611. — Hôt. des *Messageries*.

GRAVENOIRE [Puy de], 198.

GRAVESON, 105.

GRAVIGNY, 570.

GRAVILLE-SAINTE-HONORINE, 565.

GRAVOINE [La], 47.

GRAY, 454. — Hôt. : du *Parc*; du *Raisin*; de *Paris*; du *Cheval-Noir*; du *Chapeau-Rouge*; de *Lyon*.

GRENADE (Haute-Garonne, 357.

GRENADE (Landes), 369.

GRENOBLE, 128.

Omnibus de la gare à la place Grenette, 25 c.

Hôtels : — *Monnet*, place Grenette; — de l'*Europe*, id.; — des *Trois-Dauphins*, rue Montorge; — des *Ambassadeurs*, id.; — des *Alpes*, *Vachon*, de *Marseille*, rue Bressieux; — de l'*Isère*, rue de France; — de *France*, rue St-François, 3; — *Dauphinois*, place de la Halle.

Restaurants : — *Monnet*, place Grenette; — *Platel* aîné, rue de Bressieux; — du *Chapon-Fin*, rue Montorge, etc.

Cafés : — *Cartier*, des *Mille-Colonnes*, du *Commerce*, place Grenette; — des *Voyageurs*, rue Montorge; — *Pugnot*, des *Deux-Mondes*, place Grenette; — *Vincent*, Grand' Rue; — de la *Perle*, place Vaucanson; — *Recordon*, du *Nord*, place Notre-Dame, etc.

Voitures de place : — places Grenette et Saint-André; à 2 chevaux, 1 fr. 50 c. la course, 2 fr. 50 c. l'heure; à 1 cheval, la course 1 fr., l'heure 1 fr. 75 c.; — la nuit : 1 fr. 80 c., 3 fr., 1 fr. 50 c. et 2 fr.

Voitures de louage : — *Ravix*, *Perrin*, rue Créquy; — *Seigle*, rue La Fayette; *Barbé*, quai d'Orléans.

Poste aux lettres. — Place Sainte-Claire.

GRÉOULX, 175. — Hôt. *Lieutaud*, avec restaurant.

GRESSE, 158.

GRETZ-ARMAINVILLIERS, 444.

GRIGNAN, 102. Hôt. des *Bons-Enfants*

GRIGNON, 524.

GRIGNY, 217.

GRIPP, 392. — Hôt. des *Voyageurs*.

GRISOLLES, 357.

GRIVE [La], 126.

GROZON, 62.

GUAGNO [Bains de], 190.

GUEBWILLER, 478. — Hôt. : de l'*Ange*; du *Lion-d'Or*; du *Canon-d'Or*.

GUÉRANDE, 279. — Hôt. : du *Commerce*; de la *Croix-Verte*.

GUÉRARD, 458.

GUERCHE [La] (Ille-et-Vilaine), 317 — Hôt. de la *Poste*.

GUERCHE-SUR-L'AUBOIS [La], 331.

GUÉRET, 339. — Hôt. : *Rousseau*; *Saint-François*.

GUÉRIGNY, 33.

GUERNY, 578.

GUÉTIN [Le], 331.

GUIBRAY, 553.

GUIERCHE [La], 331.

GUIGNICOURT, 497.

GUILLAUCOURT, 629.

GUILLESTRE, 133.

GUILLON, 35.

GUILLON-LES-BAINS, 56.

GUINGAMP, 514. — Hôt. : de *France*; de l'*Ouest*.

GUÎNES, 601.

GUISE, 627. — Hôt. : de la *Couronne*; *Pierre*.

GUÎTRES, 299. Hôt. : *Cantin*; *Ducros*.

GUJAN-MESTRAS, 366.

GUNDERSHOFFEN, 484.

GURAN, 397.

GYÉ-SUR-SEINE, 452.

Digitized by Google

H

HABITARELLE [L'], 256.
HABSHEIM, 458.
HAGETMAU, 375.
HAGUENAU, 484. — Hôt. : de la *Poste*; de l'*Homme-Sauvage*; du *Cygne*.
HAM, 629. Hôt. : de *France*; de la *Gare*.
HANGEST-SUR-SOMME, 594. — Café-restaurant de la *Station*.
HANVEC-LE-FAOU, 504.
HARFLEUR, 564.
HASPARREN, 382.
HAUBOURDIN, 616.
HAUT-DU-SEUIL [L'], 133.
HAUTECOMBE [Abbaye de], 75.
HAUTEFAGE, 308.
HAUTERIVE, 27.
HAUTMONT, 622.

HAVRE [Le], 565.

Omnibus : — de la gare aux hôtels, 50 c. le jour et 40 c. la nuit. Les bureaux sont établis rue de Paris, 121. Des voitures stationnent dans la gare, à l'arrivée de tous les trains. — Outre les omnibus spéciaux du chemin de fer, des services réguliers sont établis pour l'intérieur de la ville et les environs. Les principaux départs ont lieu de la place Louis XVI pour : *les Usines* (départs toutes les heures, de 8 heures du matin à 6 h. 1/2 du soir); — *les Abattoirs* (départs toutes les heures, de 7 h. 30 min. du matin à 6 h. du soir); — *Sanvic* et *Bléville* (5 départs par jour); — le *rond-point du cours de la République* (départs tous les quarts d'heure, de 7 h. 40 min. du matin à 10 h. du soir); — *Sainte-Adresse* (départs toutes les 1/2 h., de 7 h. 30 min. du matin à 9 h. du soir).

Voitures de place : — à 1 ou 2 chevaux (pour la ville, dans tout le rayon d'octroi), de 6 h. du matin à minuit, la course, 1 fr. 40 c.; l'heure, 1 fr. 80 c.; de minuit à 6 h. du matin, moitié en sus. Les fractions d'heure se payent par quarts : mais, après 5 minutes, le quart est dû. — Tout cocher qui sera renvoyé immédiatement, sans être employé, a droit à une demi-course.

Voitures de remise : — *Poupel*, rue Mexico, 11; — *Lebout*, rue de la Comédie, 5; — *Cathenier*, rue Bernardin-de-Saint-Pierre, 2.

Tarif des commissionnaires : — étui à chapeau, 25 c.; grande caisse à chapeau, 40 c.; petite malle, 40 c.; malle ordinaire, 50 c.; sac de nuit, 25 c.; tous les autres menus paquets, 10 c. Lorsque la même personne fera transporter plusieurs objets, le prix total ne pourra excéder 1 fr. 50 c. — Pour le transport en dehors de la ville, le prix sera arrêté de gré à gré.

Bateaux à vapeur pour : — *Honfleur*, départs du Grand-Quai 2 fois par jour, à la marée; 1re cl., 1 fr. 25 c.; 2e cl., 75 c.; — *Trouville*, départs du Grand-Quai tous les jours, à la marée; 1re cl., 1 fr. 50 c.; 2e cl., 1 fr.; — *Caen*, départs du Grand-Quai tous les jours, à la marée; 1re cl., 6 fr.; 2e cl., 5 fr.; — *Rouen*, tous les 2 jours, selon la marée; — *Cherbourg*, départs les dimanches et les jeudis; — *Brest*, départs trois fois la semaine; — *Morlaix*, départs tous les 5 jours en hiver, et les mercredis et samedis en été; — *Londres* (voie de Southampton), lundis, mercredis et vendredis pendant l'hiver, tous les jours en été.

Hôtels : — *Frascati*, rue du Perrey, 1; — de l'*Europe*, rue de Paris, 121; — de *Bordeaux*, place Louis XVI; — grand hôtel de *Normandie*, rue de Paris, 106, et rue de l'Hôpital, 74; — de *Richelieu*, place Richelieu, 2, et rue de Paris, 98; — de l'*Amirauté* et de *Paris* réunis, Grand-Quai, 43 et 45; — des *Indes*, Grand-Quai, 65; — *Washington*, quai d'Orléans; — *Tortoni*, place Louis, XVI, etc.

Restaurants : — *Laiter*, *Gut-*

Digitized by Google

chard, successeur, place de l'Hôtel-de-Ville, 14; *Bert*, place Louis XVI.

Cafés : — *Félix*, place de l'Hôtel-de-Ville (soupers et déjeuners); — *Tortoni*, des *Arcades*, etc., sous les arcades de la place Louis XVI; — du *Cadran*, rue de Paris; — café-chantant de l'*Alcazar*, etc.

Bains : — *Frascati* (hôtel *Frascati*); — d'*Ingeouville*, rue des Dames (bien tenus); *Notre-Dame*, rue de Paris, 22, et rue St-Julien, 11.

Poste aux lettres : — Boulevard de Strasbourg.

Bureau maritime : — Rue de Paris, 4.

Télégraphe: — *Direction :* boulevard de Strasbourg, 160.

HAYANGE, 495.
HAYBES, 492.
HAYE-DU-PUITS [La], 556.
HAYE-FOUASSIÈRE [La], 281.

HAZEBROUCK, 604. — Buffet et hôtel à la gare. — Hôt.: *Saint-Georges*; des *Trois-Chevaux*.

HEILLES-MOUCHY, 599.
HÉMING, 438.
HENDAYE, 377. — Buffet. — Hôt.: *Imatz*; *International*.
HÉNIN-LIÉTARD, 615.
HENNEBONT, 501. — Hôt.: de *Bretagne*; du *Commerce*.
HERBERGEMENT-L'ENTIER [L'], 281.
HERBIERS [Les], 291. — Hôt.: du *Dauphin*; du *Chêne-Vert*.
HERBLAY, 598.
HÉRICOURT-ET-SAINT-VALBERT, 56.
HÉRIN, 632.
HÉRISSON, 332.
HERMANVILLE, 574.
HERMÉ, 444.
HERMENT, 210.
HERMES-BERTHECOURT, 599.
HERMITAGE [L'], 515.
HERNY, 482.
HERRLISHEIM, 455.
HÉRY-SUR-UGINE [Le], 151.
HESDIN, 610. — Hôt. de *France*.
HETTANGE, 495.
HEUDREVILLE, 569.
HEUTRÉGIVILLE, 491.
HÈVE [Phares de la], 566.
HEYRIEUX, 126
HIRSON, 625. — Hôt. de la *Poste*.
HIS-MANE-TOUILLE, 401.
HOCHFELDEN, 459. — Hôt. de *Croix-d'Or*.
HODENG-SENARPONT, 587.
HŒRDT, 484.
HOFFEN, 485.
HOHENKŒNIGSBOURG, 456.
HOLTZBAD [Bains de], 455.
HOLTZEIM, 476.
HOM-LA-VACHERIE, 570.
HOMBOURG-L'ÉVÊQUE, 482.
HONDOUVILLE, 570.
HONFLEUR, 571. — Hôt. du *Cheval Blanc*; de la *Paix*; du *Dauphin*; *Armes-de-France*; — cafés *Français*; de *France*; — bateaux à peur pour Littlehampton, Southampton, le Havre et Rouen.
HÔPITAL [L'], 28.
HÔPITAUX-NEUFS [Les], 61
HÔPITAUX-VIEUX [Les], 61.
HORTES, 448.
HOSPITALET [Can et aub. de l'], 4
HOUDAN, 525. — Hôt. chez *Cadet*.
HOUEILLÈS, 374.
HOUILLES, 556.
HOULGATE, 573. — *Grand hôtel de la Plage*; — casino ouvert du 15 juillet au 1er octobre, de 8 h. du matin à 11 h. du soir: entrée 1 fr.
HOUTAUD, 61.
HUELGOAT, 522.
HUMBÉCOURT, 462.
HUNDLING, 485.
HUNDSBACH, 485.
HURIEL, 358.
HUTTE [La], 551.
HYDS, 335.
HYÈRES, 118.

HYÈRES, 185.

Hôtels et restaurants: — *Iles-d'Or*, boulevard National; d'*Europe*, route Nationale; — *Ambassadeurs*, id.; — des *Iles-d'Hyères*, place de la Rade; — du Pa

Digitized by Google

boulevard du Midi ; — du *Louvre*, id.; — des *Hespérides*, boulevard National ; — restaurant de l'*Univers*, place des Palmiers.

Maisons et appartements meublés. — On trouve à Hyères et dans les environs immédiats un très-grand nombre de maisons et d'appartements meublés à louer pour une saison ou pour l'année. On paye environ 1,000 fr. par saison d'hiver pour un petit appartement.

Cafés : — des *Palmiers*, *Berthier*, route Nationale ; — de la *Rade*, place de la Rade ; — du *Commerce*, de la *Méditerranée*, de l'*Europe*, place Royale, etc.

Bains : — A l'hôtel des *Iles-d'Or*, 2 fr.; — *Hébrard*, rue Ste-Anne.

Poste aux lettres : — Boulevard National.

Télégraphe, rue de la Sauvette.

HYÈRES [Iles d'], 183.

I

IBOS, 373.
ICHOUX, 364.
IF [Ile du château d'], 113.
IFS [Les], 583.
IGOS, 369.
ILAY [Le lac d'], 71.
ILE-BOUCHARD [L'], 256.
ILE-ROUSSE [L'], 192.
ILLE, 414.
ILLFURTH, 449.
IMPHY, 46.
INCHEVILLE, 587.
INFERNET [Gorge de l'], 148.
INGRANDE, 256.
INGRANDES, 269.
INVAL, 578.
IRIGNY, 217.
ISIGNY, 544. — Hôt. de la *Grappe-de-Raisin*.
ISLE [L'], 167. — Hôt. de *Pétrarque et Laure*.
ISLE-ADAM [L'], 599. — Hôt. : de l'*Ecu* ; *Saint-Nicolas*.
ISLE-DE-NOÉ [L'], 371.
ISLE-JOURDAIN [L'] (Gers), 400.
ISLE-JOURDAIN [L'] (Vienne), 313.
ISLE-SUR-LE-DOUBS [L'], 56.
ISLE-SUR-SUIPPE, 491.
ISLETTES [Les], 481.
ISSARLÈS [Grottes d'], 255.
ISSIGEAC, 323.

ISSOIRE, 202. — Hôt. de la *Poste*.

ISSOUDUN, 303. — Hôt. : de *France* ; des *Trois-Rois*.

ITEUIL, 258.
IVRY-LA-BATAILLE, 550.
IWUY, 631.
IZEAUX, 141.
IZESTE, 386.

J

JAALONS-LES-VIGNES, 452.
JARJAYES, 165.
JARMÉNIL, 468.
JARNAC, 297. — Hôt. du *Soleil-d'Or*.
JARRIE [La], 285.
JAUJAC, 230.
JAUSIERS, 154.
JAVIE [La], 157. — Hôt. de *France*.
JAVRON, 531.
JEANDELIZE, 482.
JESSAINS, 446.
JEUMONT, 622. — Buffet à la gare ; visite des passe-ports et des bagages pour les voyageurs arrivant de Belgique.

JOIGNY, 7. — Hôt. des *Ducs-de-Bourgogne*, sur le quai ; de la *Poste*, dans le faubourg.

JOINVILLE, 462. — Hôt. : du *Soleil* ; du *Grand-Cerf* ; des *Voyageurs*.
JOINVILLE-LE-PONT, 460.
JONCHÈRE [La], 304
JONCHÈRES, 205.
JONCHERY-SUR-VESLE, 497.

JONZAC, 299. Hôt. : *Andrivet*; *Margat*.

JOPPÉCOURT, 495.
JOSSELIN, 320. — Hôt. : de la *Grande-Maison* ; de la *Croix-d'Or*.

Digitized by Google

JOUAN [Golfe], 120.
JOUARRE, 431. Hôt. du *Plat-d'Étain*.
JOUGNE, 61. Hôt. des *Trois-Pigeons*.
JOUQUES, 146.
JOUX [La], 59.
JOUX [Château de], 59.
JOUX [Vallée de], 69.
JOUY, 508.
JOYEUSE, 250. — Hôt.: du *Nord*; de l'*Europe*.
JUBLAINS, 511.
JUGON, 537.
JUIGNÉ-SUR-SARTHE, 498.
JUILLAN, 370.
JUILLY, 622.
JULIEN [Pont], 166.
JUMELLIÈRE [La], 288.
JUMIÉGES (petite auberge mal approvisionnée), 568.
JURÉ, 213.
JUSSEY, 448.
JUVIGNAC, 427.
JUVIGNI-SOUS-ANDAINE, 531.
JUVISY-SUR-ORGE, 247.

K

KAYSERSBERG, 475.
KÉRANTRECH, 502.
KERHUON, 515.
KIENTZHEIM, 475.
KIRCHHEIM, 478.
KOGENHEIM, 335.

L

LABARTHE-DE-NESTE, 394.
LABARTHE-INARD, 396.
LABASSÈRE, 392.
LABENNE, 365.
LABOUHEYRE, 364.
LABOUTARIÉ, 419.
LACANAU, 366.
LACAUNE, 419.
LACHAMP-CONDILLAC, 101.
LACOURTENSOURT, 357.
LACQ, 367.
LADON, 31.
LAFARGE, 304.
LAFFREY, 144. Hôt. de la *Poste* (guides).
LAFOUX, 232. — Hôt. de la *Poste*.
LAGNIEU, 80.
LAGNY, 430.
LAGUÉPIE, 324.
LAIFOUR, 492.
LAIGLE, 526. — Hôt.: de l'*Aigle-d'Or*; du *Dauphin*.
LAIGNÉ-EN-BELIN, 277.
LAIGNES, 36.
LAISSAC, 423.
LAISSEY, 55.
LAIZY, 45.
LALINDE, 318.
LALUQUE, 364.
LAMANON, 173.
LAMBALLE, 513. — Hôt. de *France*.
LAMBESC, 171.
LAMOTHE, 364.
LAMOUILLY, 494.
LAMPY-NEUF [Réservoir du], 448.
LANCEY, 130.
LANÇON, 174.
LANDAS, 655.
LANDERNEAU, 515. — Hôt.: de l'*Univers*; *Raoul*.
LANDÉVANT, 501.
LANDÉVENNEC [Abbaye de], 504.
LANDIVISIAU, 515.
LANDRECIES, 621.
LANGEAC, 204.
LANGEAIS, 266.
LANGOGNE, 205.
LANGOIRAN, 354.
LANGON (Gironde), 354. — Hôt.: du *Cheval-Blanc*; du *Lion-d'Or*.
LANGON [Le], 283.
LANGRES, 447. — Hôt.: de l'*Europe*; de la *Poste*.
LANGRUNE, 573. — Hôt.: de *Bellevue*; *Saint-Pierre*.
LANLEFF, 524.
LANMEUR, 525.
LANNEMEZAN, 376.
LANNION, 525. — Hôt.: de l'*Europe*; de *Tulle*.
LANS, 141. — Hôt. de *Ravir*; guides.

Digitized by Google

LANUÉJOLS, 426.
LANVOLLON, 524.

LAON, 624. — Hôt. : de la *Hure;* du *Griffon ;* de l'*Écu-de-France;* de la *Bannière ; Dauphin.*

LARAGNE, 169.
LARCHE (Basses-Alpes), 154.
LARCHE (Corrèze), 527.
LARCHE [Col de], 154.
LARDY, 247.

LARGENTIÈRE, 250. — Hôt. de l'*Europe.*

LARUNS, 584. — Hôt. : des *Touristes;* des *Étrangers ;* des *Pyrénées ;* des *Voyageurs.*
LASSAY (Loir-et-Cher), 310.
LASSAY (Mayenne), 551.
LATHUS, 313.
LATOUR, 422.
LATRECEY, 453.
LATTES, 242.
LAUMES [Les], 9.
LAUNOIS, 491.
LAURENS, 435.
LAURIS, 167.
LAUTARET [Col du], 148.
LAUTREC, 419.
LAUZERTE, 352.
LAUZET [Le], 154. Hôt. de l'*Europe.*

LAVAL, 511. — Hôt. : de *Paris;* de l'*Ouest;* de *France;* de la *Tête-Noire;* — cafés : de l'*Ouest;* de *Sarthe.*

LAVARDAC, 374.
LAVARDENS, 375.
LAVARDIN, 276,
LAVAUD-FRANCHE, 338.
LAVAUR, 416.
LAVELANET, 407. — Aub. des *Voyageurs.*
LAYRAC, 371.

LECTOURE, 371. — Hôt. : *Darolles; Dabadie.*

LÈGE, 397.
LÉGÉ, 282.
LEMBERG, 483.
LEMPAUT, 418.
LENS, 603. — Hôt. de la *Pomme-d'Or.*
LENTILLY, 220.
LÉONCEL, 145.
LÉPANGES, 468.
LÉRINS [Les îles de], 120.
LÉROUVILLE, 434.
LESCAR, 368.
LESCHAUX, 95.
LESDIGUIÈRES [Château de], 145.
LESMES, 48.
LESNEVEN, 515.

LESPARRE, 566. — Hôt. : du *Lion-d'Or ;* du *Médoc.*

LESPÉRON [Le], 246.
LESPOUEY-LASLADES, 376.
LESQUIN, 633.
LESSAY, 556.
LEUCATE, 410.
LEVADE [La], 206.
LEVANT [Ile du], 185.
LEVROUX, 311.
LEYMENT, 66,
LEXOS, 324. Hôt. de *Varen,* à la gare.
LÉZIGNAN, 562.
LÉZIGNAN-LA-CÈBE, 429.
LÉZINNES, 8.
LEZOUX, 202. Hôt. : de la *Pomme-d'Or.*
LHOMMAIZÉ, 315.
LIANCOURT-SAINT-PIERRE, 577.
LIANCOURT-SOUS-CLERMONT, 590. — Hôt. *Flamant.*

LIBOURNE, 259. — Buffet. — Hôt. : des *Princes ;* de l'*Europe.*

LICHTENBERG, 484.
LIÈPVRE, 475. — Aub. du *Cerf.*
LIESLE, 62.
LIESSE, 624. — Hôt. : du *Grand-Cerf;* de la *Couronne;* des *Trois-Chevaliers.*
LIEURAN, 423.
LIEUSAINT, 1.
LIFFOL-LE-GRAND, 465.
LIGARDES, 573.
LIGET [Chartreuse et chapelle du], 312.
LIGNIÈRES, 339.
LIGNY-EN-BARROIS, 454.
LIGNY-SAINT-FLOCHEL, 609.
LIGUGÉ, 258.

LILLE, 615.
Buffet-hôtel-restaurant à la gare.

Digitized by Google

Omnibus pour la ville:—le jour, 30 c. par voyageur; 50 c. avec bagages, jusqu'à 30 kilogr.; au-dessus de 30 kilogr., 1 c. par kilogr.; — la nuit, 50 c. par voyageur; 75 c. avec bagages, jusqu'à 30 kilogr.

Voitures de place : — A la gare et sur la Grande-Place.

Hôtels: — de l'*Europe*, rue Basse, 30-31; — *Villeroy*, rue Esquermoise, 7; — de *France*, rue Esquermoise, 77; — de *Gand*, grande Place, 15; — du *Singe-d'Or*, place du Théâtre, 58; — de *Flandre et d'Angleterre*, place Saint-Martin, 7; — *Lavocat*, place Saint-Martin, 8-12; — de *Bruxelles*, rue de Tournai, 18; — de *Paris*, rue des Buisses, 23, près de la gare.

Restaurants : — *Boutry*, rue Esquermoise, 7 (hôt. Villeroy); — *Corroyer-Descamps*, rue des Prêtres, 16; — *Divoir*, Vieux-Marché aux Poulets, 15; — *Blondeaux-Pley*, boulevard Vauban.

Cafés : — *Destailleurs-Lalubie*, place du Théâtre, 22; — *Bouël*, Grande-Place, 17; — *Causart*, place du Théâtre, 36; — *Veuve Cornil*, Grande-Place, 5; — *Pierret*, Grande-Place, 40; — *Matossy et Collemberg*, place du Théâtre, 8-10; — *Deloye-Dewulder*, boulevard de la Liberté.

Poste aux lettres, boulevard de la Liberté, près de la Préfecture.

Télégraphe : — Rue de l'Hôpital-Militaire, 51, et à la gare.

LILLEBONNE, 564. Hôt. du *Commerce*.
LILLERS, 604. — Hôt.: du *Cygne et de l'Europe*; de la *Fontaine*.
LIMANS, 165.
LIMAY, 537.
LIMERAY, 235.
LIMES [Cité], 576.

LIMOGES, 304. — Buffet. — Hôt.: de la *Boule-d'Or*; *Richelieu*; de *France*; du *Périgord*; du *Chariot-d'Or*, etc. — Restaurants: de *Paris*; de la *Paix*. — Voitures à volonté chez: *Lacour*, boulevard Montmailler, 1; *Laroudie*, avenue de Juillet; *Darvier*, faubourg Manigne, 5.

LIMOURS, 554. Hôt. du *Sabot-Rouge*.

LIMOUX, 409. — Hôt. du *Lion-d'Or*.

LINGOLSHEIM, 476.
LINTHES-PLEURS, 461.
LION-D'ANGERS [Le], 517.
LION-SUR-MER, 574. — Hôt. du *Calvados*.
LIORAN, 348.
LIRAC, 228.

LISIEUX, 540. — Hôt: de *France*; d'*Espagne*; de *Normandie*; du *Commerce*; de la *Coupe-d'Or*.

LISLE-D'ALBI, 326.
LISON, 544.
LISORS, 580.
LIVERDUN, 455. — Restaurant *Bagnet*, près de la gare.
LIVRON, 101.
LLIVIA, 415.

LOCHES, 511. — Hôt.: de la *Tour-de France*; de la *Promenade*.

LOCMARIAQUER, 501. Hôt. *Bagous*.

LODÈVE, 429. — Hôt.: du *Nord*; de la *Boule-d'Or*.

LODS, 58.
LOGES [Les], 585.
LOIRET [Source du], 250.
LOISY, 652.
LOIVRE, 497.

LOMBEZ, 400.

LONDE [La], 570.
LONGAGES, 596.
LONGEVILLE, 454.
LONGNI, 509.
LONGPONT, 625.
LONGPRÉ-LES-CORPS-SAINTS, 594. — Hôt.: du *Chemin de fer du Nord*; de la *Station*.
LONGUÉ, 278.
LONGUEAU, 591. — Buffet.
LONGUEVILLE, 575. — Hôt. de l'*Écu-de-France*.
LONGUYON, 495.

Digitized by Google

LONGWY, 496. — Hôt. : de l'*Europe* ; de la *Croix-d'Or*.
LONLAY-L'ABBAYE, 530.
LONNY-RENWEZ, 497.
LONS-LE-SAUNIER, 62. — Buffet. — Hôt. : de l'*Europe* ; de *Genève* ; du *Grand-Cerf* ; de *Saint-Claude*. — Restaurants : *Camille Bruniaux*, recommandé ; *Justin Cornet*. — Cafés : *du Balcon* ; de la *Perle*.
LOOS, 616.
LORCY, 31.
LORETTE, 218.
LORGUES, 182.
LORIENT, 501. — Hôt. : de *France* ; de *Bretagne* ; des *Étrangers* ; de l'*Europe* ; du *Cygne*. — Télégraphe, rue de l'Hôpital, 20.
LORIOL, 101. — Hôt. : du *Petit-Paris* ; de l'*Europe*.
LORMES, 59. — Hôt. de la *Poste*.
LORMONT, 260.
LOTHIERS, 305.
LOUDÉAC, 521. — Hôt. de *France*.
LOUDUN, 293. — Hôt. : de *France* ; de la *Poste* ; des *Trois-Marchands* ; du *Commerce*.
LOUHANS, 67. — Hôt. : *Saint-Martin*, recommandé ; du *Cheval-Blanc*.
LOULANS, 55.
LOUPE [La], 509.
LOUPIAC DE CADILLAC, 534.
LOURCHES, 631.
LOURDES, 370. — Hôt. : *Langlès* ; de *France* ; des *Pyrénées* ; de la *Poste*. — Restaurant *Moura*.
LOUROUX-BECONNAIS [Le], 518.
LOUROUX DE BOUBLE, 336.
LOURY-REBRECHIEN, 333.
LOUVEMONT, 462.
LOUVERNÉ, 511.
LOUVIERS, 569. — Hôt. : du *Mouton* ; du *Grand-Cerf*.
LOUVIGNÉ-DU-DÉSERT, 552.
LOUVIGNY, 345.
LOUVRES, 588.
LOVAGNY, 81. — Chalet-restaurant des *Gorges* ; hôtel-restaurant de *Lovagny*.
LOXÉVILLE, 434.
LOZANNE, 29.
LOZÈRE, 353.
LUANT, 305.
LUBERSAC, 328.
LUC, 205.
LUC [Le], 118. — Hôt. de la *Poste*. — Café du *Commerce*.
LUC-EN-DIOIS, 160.
LUC-SUR-MER, 574. — Hôt. : de la *Plage* ; du *Petit-Enfer* ; de *Sainte-Hélène* ; du *Rocher de Ste-Hélène*.
LUCENAY-L'ÉVÊQUE, 41.
LUCÉRAM, 187.
LUCEY, 79.
LUCHÉ, 277.
LUÇON, 285. Hôt. de la *Tête-Noire*.
LUCQ, 382.
LUDE [Le], 277. — Hôt. du *Bœuf*.
LUDON, 366.
LUGAGNAN, 387.
LUGOS, 364.
LUMBRES, 610.
LUNAS, 422.
LUNEL, 259. — Hôt. : du *Palais-Royal* ; du *Midi*.
LUNEL-VIEL, 259.
LUNERY, 332.
LUNÉVILLE, 438. — Buffet ; — hôt. : des *Vosges* ; du *Faisan*.
LURE, 448. Hôt. : de la *Cigogne* ; *Colné*.
LURI, 195.
LURS, 168.
LUS-LA-CROIX-HAUTE, 158.
LUSIGNAN, 283.
LUSIGNY, 446.
LUSSAC-LES-CHÂTEAUX, 315. — Hôt. : des *Trois-Pigeons* ; du *Cheval-Blanc*, 313.
LUTTERBACH, 457.
LUTZELBOURG, 458. — Hôt. du *Chemin-de-Fer*.
LUXÉ, 258.
LUXEUIL, 473. — Hôt. : *March* du *Lion-Vert*.

Digitized by Google

LUYNES, 266. — Hôt. : de *Luynes; Aux Armes de Luynes; Royer*, restaurateur.
LUZ, 589. — Hôt. : du *Midi;* des *Pyrénées;* de l'*Univers*, etc. — Nombreuses maisons meublées.
LUZAÏDE ou VALCARLOS, 379. — Bonne auberge chez Ferrau.
LUZARCHES, 590. Hôt. : *St-Damien*.
LUZECH, 325.
LUZY, 45.

LYON, 16.

Omnibus : — Les omnibus des principaux hôtels attendent les voyageurs à l'arrivée de chaque train; le prix de la course varie entre 50 c. et 1 fr. 50 c. — Les quartiers de Lyon sont desservis entre eux, de 8 h. du matin à 10 h. du soir, par 4 lignes d'omnibus : du cours du Midi à la place Saint-Clair; du cours du Midi au boulevard des Brotteaux (25 c. et 15 c.); du quai St-Antoine à la place de la Pyramide (15 c.); de l'avenue de Noailles au quartier de la Mouche (toutes les heures; 15 c. à 50 c.).

Voitures de place : — *Fiacres à 2 chevaux :* 1 fr. 50 c. la course; 2 fr. la 1re heure; 1 fr. 50 c. les heures suivantes; de minuit à 7 h. du matin : 2 fr. la course; 3 fr. l'heure; — *coupés* ou *cabriolets :* 1 fr. 25 c. la course; 1 fr. 50 c. la 1re heure; 1 fr. 25 c. les heures suivantes; de minuit à 7 h. du matin : 1 fr. 65 c. la course; 2 fr. 50 c. l'heure.

Les voitures sont tenues de conduire, sans augmentation de prix, au parc de la Tête-d'Or et au pont de la Mulatière, en passant par le chemin des Étroits. — Il n'est rien dû pour les bagages, qui peuvent se placer soit à l'intérieur, soit sur l'impériale de la voiture. — La première heure se paye toujours entière; mais les suivantes se subdivisent. — Les voyageurs ont à leur charge le cheval de renfort pour les montées du chemin Neuf, de la côte des Carmélites, de St-Sébastien et de Ste-Foy, qui se payera 1 fr. 25 c. lorsqu'il sera pris (pour plus de détails, *V.* le tarif).

Hôtels : — *Grand-Hôtel de Lyon*, rue de Lyon, 16; — *Collet*, même rue, 62; — de l'*Europe*, rue de Bellecour, 1, et quai des Célestins; — *Grand-Hôtel de Toulouse et de Strasbourg*, cours du Midi; — *Grand-Hôtel de Bellecour*, place de ce nom; — *Grand-Hôtel de la Poste*, rue de la Barre, 3; — *Grand-Hôtel Michel*, cours du Midi, 27; — *Grand-Hôtel des Beaux-Arts*, rue de l'Hôtel-de-Ville, 65; — de *France*, rue de l'Arbre-Sec, 7; — de *Milan*, place des Terreaux, 8; — des *Négociants*, rue Quatre-Chapeaux, 1; — *Bayard*, rue de l'Hôtel-de-Ville; — de *Paris et du Nord*, rue de la Platière, 16; — des *Quatre-Nations*, rue Sainte-Catherine, 9.

Restaurants : — *Maderni* (*Jean*), rue de Lyon, 19, et place de la Bourse, 2; — *Casati*, même rue, 8; — *Charles Grand*, chalet du parc de la Tête-d'Or; — *à l'Observatoire Gay*; — *Maison-Dorée*, place Bellecour; — des *Deux-Mondes*, rue de Lyon, 2; — *Antoine*, rue de l'Hôtel-de-Ville; — *Bonfils*, rue Gasparin, 2, et place des Jacobins; — *Schwartz*, en face de la gare de Vaise; — *Duclos*, rue Grenette, 39, etc. — On mange d'excellentes matelotes chez la veuve *Guy*, aux Étroits. — Enfin on trouve à Lyon un grand nombre de restaurants à prix fixe, de 1 fr. 50 c. à 2 fr. : *Camille*, rue Centrale; — *Pion*, rue Saint-Pierre; etc. — Établissements de bouillon, système Duval.

Cafés : *Maderni* (*Jean*), rue de Lyon, 19, et place de la Bourse, 2; — *Casati*, même rue, 8; — *Neuf*, place Bellecour, 7; — du *Rhône*, place Bellecour, 8; — de *Madrid*, place de la Comédie et rue de Lyon, 1; — des *Deux-Mondes*, rue de Lyon, 2; — de l'*Univers*, place des

Digitized by Google

Jacobins, 9; — *Ollégranza et Cie*, rue de l'Hôtel-de-Ville, 3; — *Morel*, id., 106, et place Bellecour; — *Grand café des Terreaux*, place de ce nom, 3; — du *Phénix*, place de Lyon, 35, etc. — *Brasseries : Georges Hoffherr*, cours du Midi, 30; — *Péguet*, rue Dugueslin, 109; — *Corrompt*, rue de l'Humilité, 3; — *Poulenas* (aîné), rue de Lyon, 18. — *Cafés-concerts : Casino des Arts*, rue de Lyon, 79; *Eldorado*, rue Belle-Cordière, 28.

Bains : — du *Rhône*, sur le fleuve, quai de Retz; — *Maderni*, sur le Rhône, près du pont du Collége; — de la *Grotte*, rue de la Charité, 4; — *Mulaton*, quai Saint-Antoine, 30; — de l'*Hôtel de Provence*, place de la Charité; — *Grenier*, rue de la Charité, 80; — *Gay*, rue du Plat, 29; — *Bourcet*, place d'Ainay, 4.

Poste aux lettres : — Bureau principal à l'angle des places Bellecour et de la Charité; bureaux auxiliaires : place des Terreaux, rue de Créqui, rue Saint-Denis, cours de Brosses, place de la Pyramide. Tous ces bureaux, ainsi que la poste restante (place de la Charité), sont ouverts de 7 h. du matin à 7 h. du soir, du 1er mars au 31 octobre; et de 8 h. du matin à 7 h. du soir, du 1er novembre au 28 février. Les dimanches et fêtes, ils sont fermés à 4 h.

Poste aux chevaux, place Perrache.

Télégraphe, place de Lyon, 35.

LYRE, 550.

M

MAÂTZ, 455.
MACAU, 566.

MACON, 15. — Buffet. — Hôt. : de l'*Europe*; du *Sauvage*; des *Champs-Élysées*.

MADIC, 545.
MAGALAS, 425.
MAGISTÈRE [La], 556.
MAGLAND, 87
MAGNAC-LAVAL, 541. — Hôt. : de *France*; du *Lion-d'Or*.
MAGNETTE, 552.
MAGNY-SUR-TILLE, 51.
MAGUELONNE [Presqu'île de], 242.
MAÎCHE, 57.
MAIGNELAY, 629.
MAILLEZAIS, 290.
MAILLY, 602.
MAILLY-LA-VILLE, 52.
MAINTENON, 508. Hôt. *Saint-Denis*
MAISNIÈRES, 588.
MAISON-DIEU [La], 55.
MAISON-ROUGE, 444.
MAISONS-ALFORT, 1.
MAISONS-BLANCHES-VERRIÈRES, 452.
MAISONS-LAFFITTE, 556. — Hôt. : de la *Chasse-Impériale*; du *Soleil-d'Or*. Café-restaurant de la *Station*.
MAISSE, 30.
MAIZIÈRES (Aube), 444.
MAIZIÈRES (Moselle), 495.
MÂLAIN, 10.
MALAUCÈNE, 165.
MALAUNAY, 564.
MALAUZE, 556.
MALESHERBES, 30.
MALMAISON [La], 549.
MALOU [Bains de la], 425. — *Grand-Hôtel de la Malou-le-Haut*. — Maisons meublées.
MALPLAQUET, 618.

MAMERS, 529. — Hôt. : de la *Tête-Noire*; d'*Espagne*.

MANCHECOURT, 555.
MANDEURE, 56.
MANÉGLISE, 586.
MANOIS, 465.
MANOSQUE, 168. — Hôt. : de la *Poste*; du *Petit-Versailles*.

MANS [LE], 510. — Hôt. : *Diot* ou de la *Boule-d'Or*; du *Dauphin*; de *France*; du *Saumon*; du *Maine*. — Cafés sur la place des Halles. —

Digitized by Google

bureau de poste, rue Bourgeoise, 9. — Télégraphe, à la préfecture.
MANSLE, 410.

MANTES, 557. — Buffet. — Hôt. : du *Grand-Cerf*; du *Rocher-de-Cancale*.

MANTOCHE, 52.
MANZAT, 337.
MARAINVILLERS, 458.
MARANS, 285. — Hôt. des *Postes*.
MARANVILLE, 447.
MARBACHE, 479.
MARCADIEU, 376.
MARCELCAVE, 629.
MARCELLAZ, 81.
MARCENAIS, 299.
MARCHE [La], 52.
MARCHEPRIME, 304.
MARCHES [Les], 77.
MARCHEZAIS, 525.
MARCIEU, 140.
MARCIGNY-SUR-LOIRE, 49.
MARCILLAC, 329.
MARCILLOLES, 141.
MARCILLY-LE-PAVÉ, 220.
MARÇON, 276.
MARCORIGNAN, 362.
MARCOUX, 157.

MARENNES, 501. — Hôt. : du *Commerce;* de la *Table-Nationale*.

MARESCHÉ, 551.
MAREUIL-SUR-BELLE, 319.
MAREUIL-SUR-LE-LAY, 283.
MARGAUX, 366.
MARGERIDE [La], 256.
MARGIVAL, 624.
MARGUERITTES, 257.
MARGUT, 494.
MARIENTHAL, 484.
MARIGNAC-SAINT-BÉAT, 397.
MARIGNY, 333.
MARIGNY-LE-CAHOUET, 36.
MARLE, 625. — Hôt. : du *Lion-d'Or;* du *Commerce*.
MARLENHEIM, 478.
MARLES, 488.
MARLIEUX, 65.
MARLIOZ, 74. — Café-restaurant au *Chalet*.
MARLY [Aqueduc de], 549.
MARLY-LE-ROI, 549.
MARMAGNE (Cher), 329.
MARMAGNE (Saône-et-Loire), 47.

MARMANDE, 355. — Hôt. : des *Messageries;* du *Chemin-de-Fer*.

MARMOUTIER, 439. — Hôt. : de la *Poste;* des *Deux-Clefs*.
MARNANS, 142.
MARCŒUIL, 609.
MAROLLES (Seine-et-Oise), 247.
MAROLLES-LES-BRAUX, 330.
MAROMME, 564.
MARQUILLIES, 616.
MARQUISE, 601.
MARQUIXANES, 414.
MARS, 27.
MARSAC (Creuse), 339.
MARSAC (Haute-Loire), 214.
MARSAC (Tarn), 326.
MARSAL, 487.

MARSEILLE, 108.

Omnibus. — Les omnibus des hôtels du *Louvre*, de *Noailles* et de *Marseille* sont payés 1 fr. 50 c. par personne [y compris les bagages ordinaires]; celui de l'hôtel du *Petit-Louvre*, 1 fr.; les *autres hôtels*, 50 c. par personne et 25 c. par colis. — Les *omnibus de la ville* stationnent : *place Saint-Louis* [à cette station on prend les omnibus pour le Prado, le Château-des-Fleurs, la mer et le vallon de l'Oriol, dit service de la Corniche; Mazargues, Bonneveine et Montredon, par St-Giniez; la Rose, la Croix-Rouge, Saint-Jérôme et Château-Gombert, par Saint-Just; Saint-Marcel, par Saint-Loup, La Pomme]; *cours Belzunce* (omnibus pour Saint-Lazare, Arenc, Saint-Louis, St-Henri, la Madrague de la ville et les Aygalades; Saint-Joseph, par le Canet; Sainte-Marthe, par la Belle-de-Mai; les Camoins, par Saint-Pierre et la Valentine]; rue *Cannebière* [omnibus pour Le Rouet Sainte-Marguerite, Saint-Tronc et le Cabot; En-

Digitized by Google

doume ; Saint-Loup et les bains Catalans] ; *place des Capucins* [pour Saint-Barnabé, Saint-Julien et les Caillols, Montolivet] ; *rue Paradis*, pour la Joliette, et, au *port de la Joliette*, pour le jardin zoologique. — Bureau central des omnibus et fourgons affectés au service des bateaux à vapeur, rue Pavillon, 25.

Voitures de la gare : — Voitures à 2 places avec un voyageur : de 6 h. du matin à 10 h. du soir, la course, 1 fr. 25 c., l'heure, 2 fr. 25 c.; de 10 h. du soir à 6 h. du matin, la course, 1 fr. 50 c., l'heure, 2 fr. 25 c. ; — voitures à 4 places : de 6 h. du matin à 10 h. du soir, 1 fr. 75 c. la course, 2 fr. 75 c. l'heure ; de 10 h. du soir à 6 h. du matin, 2 fr. la course ; l'heure, 3 fr. 50 c. — Lorsque le voyageur sera obligé d'aller à plusieurs hôtels pour trouver à se loger, un supplément de 25 c. sera dû outre le prix de la course. Les voyageurs sont autorisés à conserver avec eux, dans l'intérieur des voitures, les colis de petites dimensions qu'ils n'auront pas fait enregistrer pour leur parcours par le chemin de fer. Les plaintes et réclamations peuvent être adressées soit à la gare, au bureau des voitures, soit en ville, rue Pavé-d'Amour.

Voitures de place : — Grandes voitures à 2 chevaux : de 6 h. du matin à minuit, la course, 1 fr. 50 c., l'heure, 2 fr. 25 c.; coupés, cabriolets et voitures, à 1 cheval, 1 fr. 25 c. et 2 fr.; — de minuit à 6 h. du matin, 2 fr., 3 fr., 1 fr. 50 c. et 2 fr. 50 c. Il n'est rien dû pour les menus bagages. — La première heure se paye toujours entière ; mais les heures suivantes se subdivisent. Sont considérées comme courses à l'intérieur celles délimitées par une ligne passant par la Joliette [place d'Afrique] ; les Docks ; l'extrémité du boulevard National ; la rue Guibal ; la gare de la petite vitesse ; le Siphon du chemin de Saint-Charles ; le pont du chemin de fer aux Chartreux ; le ruisseau de Jarret ; le pont de la Capelette ; le chemin de l'Argile ; l'église du Rouet ; le Château des Fleurs ; le boulevard Périer ; l'extrémité de la rue Paradis ; l'extrémité de la rue Breteuil ; l'extrémité de la rue Montebello ; l'extrémité du boulevard Vauban ; l'extrémité de la rue Montevideo ; l'extrémité du boulevard Notre-Dame ; la rue Cherchell ; la grille de la colline Bonaparte ; le boulevard de la Corderie ; le bas de la côte Meissonnier au chemin d'Endoume ; le boulevard de la Redoute ; le boulevard National ; les bains des Catalans. [*V.* le tarif pour les courses à l'extérieur et les autres obligations imposées soit aux cochers, soit aux voyageurs.]

Hôtels : — *Noailles*, rue Noailles, 22 ; — de *Marseille*, rue Noailles, 28 ; — du *Louvre* et de la *Paix*, rue de Noailles, 3 ; — du *Petit-Louvre*, rue Cannebière, 16 ; — du *Luxembourg*, rue Saint-Ferréol, 25 ; — des *Colonies*, rue Vacon, 15 ; — des *Princes*, place de la Bourse, 12 ; — de l'*Univers et de Castille*, rue Jeune-Anacharsis, 1 ; — de la *Bourse et du Commerce*, rue Pavillon, 16 ; — *Beauvau*, rue Beauvau, 4 ; — des *Étrangers*, rue Suffren, 8 ; — de *Provence*, cours Belzunce, 12 ; — de *Rome*, place Saint-Louis, 7 ; — des *Phocéens*, rue Thubaneau, 4 ; — de la *Ville-de-Turin*, place de la Bourse, 8 ; — d'*Italie*, quai de la Fraternité, 9 ; — *Bellevue*, rue Beauvau. 17 ; — de *Bordeaux*, boulevard du Nord, 11 ; — d'*Europe*, rue Pavillon, 9 ; — de *France*, rue Montgrand, 3 ; — de *Londres et des Voyageurs*, rue Haxo, 8 ; — des *Négociants*, cours Belzunce, 35 ; — d'Orléans, rue Vacon, 19 ; — du *Parc*, id., 56 ; de *Vichy*, cours Belzunce, 11 ; — de l'*Aigle-d'Or*,

Digitized by Google

Aubagne, 3 ; — des *Deux-Mondes*, rue de l'Arbre, 23 ; etc.

Restaurants : — *Café des Mille-Colonnes*, rue Beauvau, 16 ; — *Café de l'Univers*, rue Cannebière, 19 ; — *Café-glacier*, place Royale, 1 ; — *Café Bodoul*, rue Saint-Ferréol, 18 ; — *Buffet Bosco*, boulevard du Musée, 12 ; — *Faisan-Doré*, allées de Meilhan, 14 ; — *Maison-Dorée*, rue Noailles, 5 ; — *Café de France*, rue Cannebière, 3 ; — *Café des Deux-Mondes*, cours Saint-Louis, 1 ; — *Marcelin*, quai de la Joliette, 2, etc.

Cafés : — d'*Afrique*, cours Belsunce, 14 ; — des *Allées*, allées de Meilhan, 18 ; — *Allemand*, rue Cannebière, 17 ; — *Beauvau*, rue Beauvau, 20 ; — *Bodoul*, rue Saint-Ferréol, 18 ; — *Cardinal*, rue de la Darse, 23 ; — du *Carrousel*, allées de Meilhan, 36 ; — du *Caveau*, rue Noailles, 14 ; — du *Cirque*, allées de Meilhan, 74 ; — de la *Concorde*, place de la Bourse, 4 ; — des *Deux-Indes*, cours Belsunce, 34 ; — des *Deux-Mondes*, cours Saint-Louis, 1 ; — des *Dix-Neuf Billards*, rue Dauphine, 5 ; — des *Docks*, place de la Joliette, 7 ; — de l'*Élysée*, place Saint-Michel, 31 ; — *Européen*, rue de Rome, 199 ; — de *France*, rue Cannebière, 3 ; — *Glacier*, place Royale, 1 ; — du *Kiosque*, à la colline Bonaparte ; — de la *Joliette*, quai de la Joliette, 1 ; — du *Louvre*, rue Vacon, 56 ; — du *Luxembourg*, rue de la Darse, 31 ; — de la *Maison-Dorée*, rue Noailles, 5 ; — *Maritime*, rue Lancerie, 84 ; — de la *Marine*, rue de la Reynarde, 3 ; — de *Marseille*, rue Cannebière, 1 ; — *Martino*, allées de Meilhan, 46 ; — des *Mille-Colonnes*, rue Beauvau, 16, etc. — Cafés chantants : *Alcazar lyrique*, cours Belsunce, 50 ; — *Alhambra*, rue d'Albertas, 25 ; — *Bata-Clan*, rue de la République, 39.

Bains : — *Longchamp*, boulevard Longchamp, 26 ; — *Rebuffat-Gués* (Mme), allées de Meilhan, 64 ; — *Bains d'Orient*, rue du **Théâtre-Français** 11 ; — *Bains du Théâtre*, rue Molière, 5 ; — *Bains du Baignoir*, rue du Baignoir, 42, et rue Dauphine 27 ; — *Bains Phocéens*, rue Paradis 17 ; — *Bains Romains*, rue de Rome, 72 ; — *Bains Athéniens*, rue de la Palud, 71 ; — *Bains Sénac*, rue Sénac, 32 ; — *Bains Thubaneau*, rue Thubaneau, 25 ; — *Bains Saint-Lazare*, grand chemin d'Aix, 85 ; — *Bains Paradis*, rue Paradis, 10 ; — *Demange*, rue des Minimes, 17 ; — *Catherine Caritou* (Mme), rue de Dominicaines, 6 ; — *Constant* (Mme) rue Paradis, 51 ; — *Lagneux* (Mme) rue d'Arcole, 5, etc. — *Bains de mer* : des *Catalans* ; du *Prado* ; d'Endoume, quartier Malmousque.

Poste aux lettres : — Bureau principal, rue de Grignan, 33 ; 3 boîtes supplémentaires dans les principaux quartiers. Le bureau de la *poste restante* est ouvert de 8 h. du matin à 8 h. du soir.

Bureaux télégraphiques : — rue Pavé-d'Amour, 10 ; — préfecture, rue Sylvabelle ; — Joliette, place de la Joliette, 11.

Poste aux chevaux : — rue La Fayette, 6.

MARSILLARGUES, 243.
MARTAINEVILLE, 588.
MARTEL, 352.
MARTHON, 319.
MARTIGNÉ, 551.
MARTIGUES, 174.
MARTIN [Cap], 124.
MARTINVAST, 544.
MARTRES-DE-RIVIÈRE, 396.
MARTRES DE VEYRE [Les], 302.
MARTRES-TOLOSANES, 396. — Aub. : d'*Espagne* ; de la *Poste*.

MARVEJOLS, 421.

MAS [Roche du], 405.
MAS-D'AGENAIS [Le], 333.
MAS-D'AZIL [Le], 405. — Aub. : du *Cheval-Blanc* ; du *Lion-d'Or*.
MAS-DE-POUGE [Le], 206.

Digitized by Google

LAS-SAINTES-PUELLES, 360.
LASSAL, 403. — Hôt. *Lapène*.
LASSEUBE, 394.
LASSIAC, 348. — Buffet à la gare; — hôt. *Tardieu*.
LASSONGY, 85.
LASSY, 353.
LASTRE [La], 225.
LATELLES [Les], 246.
LATHAY, 56.
LATZENHEIM, 359.
LAUBERT-FONTAINE, 498. — Hôt. de la *Poste*.
LAUBEUGE, 622. — Hôt.: du *Grand-Cerf*; du *Nord*.
LAUBOURGUET, 569.
LAUGUIO, 240.
LAULÉON-BAROUSSE, 398. — Aub. chez *Grillon*.
LAULÉON-LICHARRE, 381. — Hôt.: *Habiague*; de la *Maréchale*.
LAULÉVRIER (Maine-et-Loire), 288.
LAULÉVRIER (Seine-Inférieure), 585.
LAUPAS, 59.

LAURIAC, 345. — Hôt.: de l'*Écu-de-France*; de l'*Europe*; *Fontaine*; des *Voyageurs*.

LAURS, 347.
LAUVES, 270.
LAUVEZIN, 400.
LAUZÉ-SUR-MIGNON, 283.

LAVENNE, 551. — Hôt. de l'*Europe*; de la *Belle-Étoile*.

LAVET, 277.
LAVRES, 140.
LAZAMET, 417. — Hôt.: du *Lion-d'Or*; du *Midi*.
LAZAN (Ardèche), 254.
LAZAN (Vaucluse), 165.
LAZÈRES-SUR-LE-SALAT, 401.
LAZES [Les], 240.
LEAUFFE [La], 554.

LEAUX, 430. — Buffet, hôt.: *Grignon*; des *Trois-Rois*.

LÉES [Les], 174.
LÉGÈVE, 94.
LEHUN-SUR-YÈVRE, 35[illegible].
LEILLANT, 332.
LEILLERIE, 85.

LELLE, 912. — Hôt.: *Sainte-Catherine*; des *Trois-Marchands*.

LELUN, 1. — Omnibus. — Hôt.: du *Grand-Monarque*; de *France*; du *Commerce*.

LELZ, 444.
LEMBROLLE [La], 516.
LENARS, 251.
LENAT, 336.

LENDE, 424. — Hôt.: *Chabert*; du *Commerce*.

LÉNÉSQUEVILLE, 580.
LÉNIL-FLIN, 475.
LENNECY, 30.
LENNETOU-SUR-CHER, 309.
LENTHON, 82.

LENTON, 125.

Hôtels : — *Victoria*, rue Victor-Emmanuel; — *Pavillon du Prince-de-Galles*, à Carnolès; — de *Londres*, rue Victor-Emmanuel; — de *Turin*, id.; — du *Louvre*, sur la rive g. du Careï; — du *Midi*, sur le quai; — de *Westminster*; — *Splendid-Hôtel*; — du *Parc*, près de la gare; — hôtel et pension des *Étrangers*, rue Partouneaux; — de *France*, rue Victor-Emmanuel; — *Grande-Bretagne*, à l'E. de la ville, dans le quartier de Garavan; — de la *Paix*, id.; — des *Anglais*, id.; — d'*Italie*, id.; — *Bellevue*, des *Iles-Britanniques*, id.; — *Suisse et de l'Univers*; le *Grand-Hôtel*, à Garavan; — *Camous*, rue Victor-Emmanuel; — pension des *Étrangers*, id.; etc. — *Restaurant de la Réserve*, à Garavan, au delà de la douane.

Appartements meublés. — Les personnes qui désirent séjourner longtemps à Menton feront bien de louer, aussitôt leur arrivée, un appartement meublé, ou, si leurs moyens le leur permettent, une bastide des environs. Pour obtenir des renseignements, on peut s'adresser à plusieurs agences.

Digitized by Google

Restaurants et cafés.— Ils sont relativement moins nombreux que dans la plupart des localités fréquentées par les étrangers, mais ils suffisent aux besoins de la population. Le *casino* ou *cercle philharmonique*, renferme une salle de concerts et de bal, un petit théâtre, des salons de lecture abonnés aux principaux journaux français, anglais et italiens.

Voitures. Bateaux de plaisance. — Les voitures de promenade sont plus chères à Menton que dans les autres villes de la Ligurie italienne. Pour monter aux villages de l'intérieur ou même pour faire de véritables ascensions sur les cimes environnantes, les personnes qui redoutent la fatigue de la marche peuvent louer des ânes ou des mulets. — Sur la grève du port se trouvent quelques bateaux de plaisance, dans lesquels on s'embarque pour se rendre au cap Martin, à Monaco, à la pointe de la Murtola, à Ventimiglia.

Poste aux chevaux : — avenue Victor-Emmanuel, 7.

Poste aux lettres : — près du Casino.

Télégraphe : — même avenue, n° 19. Ouvert de 7 h. du matin à 9 h. du soir.

MER, 250. — Hôt. de la *Croix-Verte et du Commerce*.
MERCUÈS, 325.
MER-DE-GLACE [La], 90.
MÉRÉVILLE, 247.
MÉRINDOL, 167.
MERLERAULT [Le], 526. — Hôt. *Sainte-Barbe*.
MERTZWILLER, 484.
MERXHEIM, 457.
MÉRY, 460.
MESGRIGNY, 444.
MESLE-SUR-SARTHE [Le], 528.
MESNAY-ARBOIS, 59.
MESNIL-GUILLAUME [Le], 550.
MESNIL-MAUGER, 540.
MESNIL-SUR-OGER, 461.
MESSAC, 519.
MESSEI, 526.
MESVES, 25.
MESVRES, 47.
METTRAY, 276.— Aub. de la *Colonie*.
METZ, 479. — Buffet à la gare. — Hôt. : *Porte-Enseigne*, rue Serpenoise, 14 ; de l'*Europe*, rue des Clercs, 4 ; de *Londres*, rue au Blé, 4 ; du *Nord*, rue Pierre-Hardie, 4 ; de la *Petite-Croix-d'Or*, rue Serpenoise, 9 ; des *Halles*, place Friedland, 18 ; de la *Ville-de-Paris*, place de Chambre, 6 ; du *Pélican*, rue Sous-Saint-Arnauld, 4. — Cafés : *Parisien*, place de la Comédie, 1 ; du *Heaume*, rue du Heaume, 8 ; *Français*, place d'Armes, 6-7 ; du *Grand-Balcon*, avenue Serpenoise, 10 ; de l'*Esplanade*, rue de l'Esplanade, 22. — Poste aux lettres, rue de la Cathédrale, 1. — Télégraphe, au palais de justice.
MEUDON, 548.
MEULAN, 557.
MEUNG, 250.
MEURSAULT, 14.
MEXIMIEUX, 66.
MEYMAC, 542.
MEYRARGUES, 146.
MEYREUIL, 177.
MEYRIN, 66.
MEYRUEIS, 426.
MEYS, 220.
MÈZE, 564.
MEZEL, 174. — Hôt. : des *Alpes*; du *Cheval-Blanc*.
MÉZENC [Le], 208.
MÉZÉRIAT, 64.
MÉZIDON, 540. — Buffet. — Hôt. : *Sainte-Barbe*; de la *Grâce-de-Dieu*.
MÉZIÈRES, 491. — Hôt. : du *Palais-Royal*; du *Cheval-Blanc*.— Café *Français*.
MÉZY-MOULINS, 452.
MIDI [Aiguille du], 90.
MIDI [Canal du], 360.
MIDI-DE-BIGORRE [Pic du], 591.

Digitized by Google

MIDI-D'OSSAU [Pic du], 586.
MIDON, 223.
MIÉLAN, 372.
MIETESHEIM, 484.
MIGNÉ, 295.
MIGNÈRES, 31.
MIJOUX, 73. — Hôt. de la *Valserine*.
MILESSE [La], 511.
MILHAUD, 239.
MILLAS, 414.

MILLAU, 422. — Hôt. : du *Louvre*; du *Commerce*; des *Voyageurs*.

MILLES [Les], 177.
MILLEVACHE, 342.
MIMBASTE, 367.
MIONNAY, 63.
MIRABEAU, 168.
MIRABEL-AUX-BARONNIES, 165.
MIRAMAS, 107.

MIRANDE, 371. — Hôt. : *Dupuis*, avec bains; *Lafont*; *Tartas*.

MIRAUMONT, 602.
MIREBEAU, 295. — Hôt. : du *Cheval-Blanc*; de *France*; du *Lion-d'Or*.

MIRECOURT, 464. — Hôt. : du *Commerce*; de la *Poste*; des *Halles*.

MIREMONT, 307.
MIREPOIX, 408.
MIREVAL, 242.
MIRIBEL, 66.
MISSON-HABAS, 367.
MITRY-MORY, 622.
MODANE, 77. — Hôt. : *International*; du *Lion-d'Or*; des *Voyageurs*; de la *Croix-Blanche*.
MOÉZE, 301.
MOHON, 491.
MOIDREY, 353.
MOINGT, 221.
MOIRANS (Jura), 71.
MOIRANS (Isère), 127. Hôt. de *Paris*.
MOISDON, 518.

MOISSAC (Tarn-et-Garonne), 356. — Hôt. : du *Nord*; du *Luxembourg*.

MOLAY-LITTRY [Le], 544.
MOLIÈRES, 230.
MOLITG [Bains de], 416. — Hôt. à l'établissement; — restaurants : *Marly*; *Anter*.
MOLLANS, 165.
MOLLÉGES, 175.
MOLSHEIM, 476. — Hôt. : de la *Charrue-d'Or*; des *Deux-Clefs*.
MOMMENHEIM, 439.
MONACO, 125.
MONASTIER [Le], 255.
MONCÉ-EN-SAÔNOIS, 530.
MONCHAUX-SORENG, 587.
MONCONTOUR (Côtes-du-Nord), 514.
MONCONTOUR (Vienne), 295.
MONCOUTANT, 289.
MONEIN, 582.
MONESTIER-DE-CLERMONT [Le], 158. Hôt. : de l'*Europe*; de *France*.
MONÉTEAU, 31.
MONÉTIER-ALLEMONT, 151.
MONÉTIER-DE-BRIANÇON [Le], 149. — Hôt. : de l'*Europe*; de *France*.
MONFLANQUIN, 307.
MONISTROL-D'ALLIER, 204.
MONISTROL-SUR-LOIRE, 222.
MONNAIE, 263.
MONNERVILLE, 247.
MONNIEUX, 165.
MONSECRET-TINCHEBRAI, 527.
MONSEMPRON-LIBOS, 307.
MONT-AIGUILLE [Le], 158.
MONT-AUXOIS, 9.
MONT-BAUDON, 125.
MONT-BLANC [Le], 89.
MONT-CENIS, 78.
MONT-CORNADOR [Le], 211.
MONT-DAUPHIN, 150.
MONT-DE-GERGOVIE [Le], 199.
MONT-DE-GRANGE, 86.

MONT-DE-MARSAN, 369. — Hôt. des *Ambassadeurs*.

MONT-DORE-LES-BAINS, 212.
Hôtels : — de *Paris* et grand hôtel du *Parc* réunis; — veuve *Chabory* aînée; — *Grand-Hôtel* (*Taché-Serizay*); — *Boyer*; — de la *Poste* (*Bellon*); — *Brugière* aîné; — du *Nord* (*Cohadon-Doucet*); — de la *Paix* (*Gilbert-Cohadon*); — *Boyer-Parisien*; — de *France* (*Cohadon-*

Digitized by Google

Berirand); — de *Lyon* (*Baraduc*). — Outre les hôtels, on trouve à louer de nombreuses maisons garnies dont le prix varie, pour la pension, de 5 à 10 fr. par jour.

Café de la *Rotonde*, à l'entrée de la promenade.

Loueurs de voitures : — MM. Madeuf-Baraduc, Chanonat fils, Lacombe, Lagaye-Boyer, Tournadre, Lagaye, Baraduc-Laroche. — Afin de prévenir toute contestation, les promeneurs feront bien de convenir du prix à l'avance.

Loueurs de chevaux. — Presque tous les habitants du Mont-Dore sont loueurs de chevaux; les prix varient de 3 fr. à 6 fr., suivant l'affluence des promeneurs.

Promenades en fauteuil. — On prend 2 à 4 porteurs, suivant la longueur de la course. Chaque homme se paye de 3 à 5 fr.

Salon de l'établissement : — abonnement pour la saison : 20 fr. pour un homme; 15 fr. pour une dame. — Tous les soirs, théâtre (du 20 juin au 25 septembre).

MONT-D'UZORE [Le], 220.
MONT-EYNARD [Le], 140.
MONT-GENÈVRE, 149.
MONT-GLANDAZ [Le], 160.
MONT-LASSOIS, 36.
MONT-LE-VERNOIS, 467.
MONT-PELVOUX [Le], 152.
MONT-PILAT [Le], 219.
MONT-POUPET [Le], 60.
MONT-ROGNON [Le], 199.
MONT-ROLAND, 52.
MONT-SAINT-MARTIN, 496.
MONT-SAINT-MICHEL [Le], 536. — Hôt. : *Saint-Michel*; du *Lion-d'Or*.
MONT-VENTOUX [Le], 165.
MONTA [La], 153.
MONTABAR, 552.
MONTAGNE DES QUATRE-SEIGNEURS [La], 139.
MONTAGNEY, 55.
MONTAGNIEU, 79.
MONTAIGU (Jura), 71.
MONTAIGU (Vendée), 181.
MONTAIGUT-EN-COMBRAILLE, 38
MONTAIGUT-LE-BLANC (Creuse), 339.
MONTAIGUT-LE-BLANC (Puy-de-Dôme), 211.
MONTAILLÉ, 506.
MONTAIN, 62.
MONTANER, 369.
MONTANVERS [Le], 90.

MONTARGIS, 24. — Hôt. : de l'*Ville-de-Lyon*, bureau de toutes les diligences; de la *Poste*; de *France*

MONTASTRUC, 536.
MONTATAIRE, 590.
MONTAUBAN (Ille-et-Vilaine), 51

MONTAUBAN (Tarn-et-Garonne) 356. — Hôt.. de l'*Europe*; du *Midi* — Café des *Mille-Colonnes*.

MONTAUT-BETHARRAM, 370.
MONTBARD, 9. — Hôt. : de l'*Écu*; de la *Poste*.
MONTBARREY, 59.
MONTBARTHIER, 357.
MONTBAZIN-GIGEAN, 428.
MONTBAZON, 256. Hôt. de l'*Image*

MONTBÉLIARD, 56. — Hôt.: du *Lion-Rouge*; de la *Balance*.

MONTBENOÎT, 59.
MONTBEUGNY, 48.
MONTBIZOT, 551.
MONTBOZON, 55.

MONTBRISON, 219. — Hôt. : de la *Poste*; du *Commerce*; du *Lion-d'Or*

MONTBRUL [Rampes de], 253.
MONTCALM, 404.
MONTCEAU-LES-MINES, 47.
MONTCEAUX, 451.
MONTCHANIN-LES-MINES, 46.

MONTDIDIER, 698. — Hôt.: du *Grenadier-de-France*; du *Cygne*, du *Bras-d'Or*; de *Condé*. — Restaurant *Lefèvre*, spécialités de pâtés.

MONTDRAGON, 102.
MONTEBOURG, 544.
MONTE-CARLO, 125.

Digitized by Google

MONTECH, 400.
MONTEIGNET, 195.
MONTEILS, 524.
MONTÉLIMAR, 101. — Buffet. — Hôt. : de la *Poste*; des *Princes*.
MONTENDRE, 299.
MONTEREAU, 5. — Buffet. — Hôt. du *Grand-Monarque*.
MONTÉROLLIER-BUCHY, 581.
MONTESCOURT-LIZEROLLES, 621.
MONTESQUIEU [Château de], 354.
MONTESTRUC, 371.
MONTEUX, 164.
MONTFAVET, 167.
MONTFERMEIL, 450. — Hôt. : de *Montfermeil*; du *Lion-d'Or*.
MONTFERRAND (Doubs), 62.
MONTFERRAND Puy-de-Dôme), 197.
MONTFERRIER (Hérault), 242.
MONTFORT-L'AMAURY, 524. — Hôt. : des *Voyageurs*; de *Paris*.
MONTFORT-SUR-MEU, 515.
MONTFORT-SUR-RILLE, 570.
MONTGAILLARD, 392.
MONTGERON, 11,
MONTGESOYE, 58.
MONTHELON, 45.
MONTHERMÉ, 492.
MONTHUREUX-LÈS-GOULAY, 448.
MONTIÉRAMEY, 446.
MONTIÉRENDER, 462. — Hôt. : des *Voyageurs*.
MONTIGNAC, 326.
MONTIGNY-AUX-AMOGNES, 45.
MONTIGNY-EN-OSTREVANT, 617.
MONTIGNY-LES-ARSURES, 59.
MONTIGNY-SUR-LOING, 24.
MONTILS, 299.
MONTIVILLIERS, 565.
MONTLAUR, 360.
MONTLAY, 40.
MONTLHÉRY, 247.
MONTLOUIS (Indre-et-Loire), 253.
MONTLOUIS (Pyrénées-Orientales), 415. — Hôt. *Jambon*.
MONTLUÇON, 332. — Buffet ; — hôt. : de *France*; de l'*Europe*; du *Grand-Cerf*.
MONTLUEL, 66.
MONTMAJOUR [Abbaye de], 106.
MONTMÉDY, 494. — Hôt. : *Saint-Nicolas*; de la *Croix-d'Or*.
MONTMÉLIAN, 77. Hôt. des *Voyageurs*.
MONTMIRAIL, 460. — Hôt. : de *France*; du *Vert-Galant*.
MONTMOREAU, 259.
MONTMORENCY, 598. — Hôt. : du *Cheval-Blanc*; du *Cheval-Gris*; du *Veau-qui-Tette*; des *Trois-Mousquetaires*. — Restaurant de la Gare ; ânes et chevaux de louage.
MONTMORILLON, 313. — Hôt. : du *Grand-Monarque*; de la *Boule-d'Or*; de *France*; de l'*Espérance-des-Voyageurs*.
MONTMOROT, 63.
MONTOIR-DE-BRETAGNE, 475.
MONTOIRE, 275.
MONTONCEL [Puy de], 201.
MONTPAON, 422.
MONTPAZIER, 307. — Hôt. de *France*.
MONTPELLIER, 240.
Omnibus : — A la gare pour les principaux hôtels.
Hôtels : — *Nevet*; — du *Midi*; — du *Cheval-Blanc*; — du *Tapis-Vert*; — *Biscarrut*; — *Bannet*.
Restaurants : — *Rouget*; — *Regis*, et dans tous les hôtels.
Cafés : — *Silvestre*; — de la *Comédie*; — du *Commerce*; — de *France*; — du *Musée*; — du *Palais*; — du *Pavillon*; — *Arnaud*; — de *Montpellier*; — de la *Bourse*; — des *Cinq-Parties-du-Monde*; — *Célestin*.
Bains : — *Néothermes*, boulevard de la Comédie; — de *Paris*, rue des Étuves; — *Durand*. — Bains d'air comprimé, chez le Dr Bertin, 25, avenue de Toulouse.
Poste aux lettres : — Boulevard du Jeu-de-Paume.
Télégraphe électrique : — Boulevard de la Comédie.
MONTPEZAT (Basses-Alpes), 175.
MONTPEZAT (Tarn-et-Garonne), 352.
MONTPEZAT-SOUS-BEAUZON, 234.
MONTPONT, 308.
MONTRABÉ, 326.

Digitized by Google

MONTRÉA , 408.
MONTREJEAU, 396. — Hôt.: *Pouget; Leclaire.*
MONTRET, 67.
MONTREUIL-BELLAY, 291. — Hôt. de la *Galerie.*
MONTREUIL-SUR-ILLE, 553.

MONTREUIL-SUR-MER, 609. — Hôt. . de *France et d'Europe* (spécialité de pâtés de bécassines) ; de *Londres et du Lion-d'Argent;* au *Cornet-d'Or ;* du *Renard-d'Or.*

MONTREUIL-VERTON, 595.
MONTREUX-LE-VIEUX, 449.
MONTRICHARD, 309.
MONTRICOUX, 325.
MONTROND (Jura), 70.
MONTROND (Loire), 29.
MONTS, 256.
MONTS-MAUDITS, 396.
MONTSALVY, 549.
MONTSAUCHE, 40
MONTSAUGEON, 51.
MONTSOREAU, 294.
MONTSURS, 511.
MONTVALENT, 328.
MONVILLE, 575.
MORAINS-AULNAY, 461.
MORANNES, 498.
MORBIER, 69.
MORCENX, 564. — Buffet.
MORDELLES, 520.
MORÉE-SAINT-HILAIRE, 265.
MORET, 5. — Hôt.: de l'*Écu-de-France ;* du *Commerce.*
MORETEL, 136.
MOREUIL, 627. Hôt. de la *Croix-d'Or.*
MOREZ, 69. — Hôt. de la *Poste.*
MORGIN, 86.
MORGNY, 581.
MORIENVAL, 620.
MORIÈRES, 167.
MORIVILLE, 467.

MORLAIX, 515. — Hôt.: de *Provence ;* de l'*Europe ;* des *Voyageurs.*

MORMANT, 444.
MORNAS, 102.
MORNEX, 86. — Hôt.: de l'*Écu-de-Savoie ;* de l'*Écu-de-Genève;* pension *Bovet ;* — ânes pour la promenade.
MOROSAGLIA, 190.

MORTAGNE (Orne), 528. — Hôt. de *France.*

MORTAGNE-SUR-SÈVRE, 291. — Hôt.: du *Cheval-Blanc ;* de *France.*

MORTAIN, 532. — Hôt.: de la *Poste;* du *Cheval-Blanc.*

MORTCERF, 458.
MORTEAU, 57. — Hôt.: *National;* la *Guimbarde.*
MORTEFONTAINE, 590. — Hôt. de la *Providence.*
MORVAN [Le], 59.
MORVILLARS, 57.
MOSNAC, 299.
MOTHE [La], 564. — Buffet.
MOTHE-ACHARD [La], 282.
MOTHE-LANDERON [La], 355.
MOTHE-MONTRAVEL [La], 318.
MOTHE-SAINT-HÉRAYE [La], 261.
MOTTE [La], 521.
MOTTE-BEUVRON [La], 302.
MOTTE-D'AVEILLANS [La], 139.
MOTTE-FEUILLY [La], 338.
MOTTE-LES-BAINS [La], 140. — L'Établissement de la Motte se trouvant, à l'exception de l'hôtel du Bois, entièrement contenu dans le château, les malades doivent venir y chercher d'abord un logement à leur guise. Le prix de chaque chambre ou appartement est affiché à l'intérieur. Il y a deux tables d'hôtes de prix différents, et l'on peut manger à la carte ou partête; — cercle d'abonnement ; — ânes, *V.* le tarif; — chars à bancs (5 places) pour la Mure, 10 fr.; pour la Mure et Laffrey, 14 fr.
MOTTEVILLE, 564.
MOUANS-SARTOUX, 179.
MOUCHARD 39. — Excellent buffet.
MOUCHEROLLE [La], 141.
MOUCHEROTTE [Le], 130.
MOUCHY-LE-CHÂTEL, 599.
MOULIN-DES-PONTS, 65.
MOULIN-GALANT, 30.
MOULINEAUX, 567.

Digitized by Google

MOULINS, 27. — Hôt.: de *Paris*; de l'*Allier*; du *Dauphin*; des *Quatre-Vents*.

MOULINS-LÈS-METZ, 482. — Hôt.: *Weber*; du *Faisan-d'Or*.

MOULINS-SUR-YÈVRE, 351.

MOULIS, 366.

MOULT-ARGENCES, 540.

MOURMELON-LE-GRAND,

MOURMELON-LE-PETIT, 492.

MOUROUX, 458.

MOUSQUETTE, 419.

MOUSSAC, 258.

MOUSSEY, 487.

MOUSTIER-SAINTE-MARIE, 175.

MOUTARET [Le], 138.

MOÛTHIER, 58.

MOÛTHIERS, 259.

MOUTIERS-EN-TARENTAISE, 97. — Hôt.: de la *Couronne*; des *Diligences*.

MOUX, 362.

MOUY, 599.

MOUY-BURY, 599.

MOUZON, 494.

MOYEMONT, 467.

MOYENMOÛTIER, 474.

MOZAC, 196.

MUIZON, 497.

MULHOUSE, 449. — Buffet. — Hôt.: *Romann*; *Bader*; *Pfister*; *Wagner*.

MUNSTER, 471. Hôt. de la *Cigogne*.

MUR-DE-BRETAGNE, 522.

MURAT (Cantal), 548. — Hôt. *Notre-Dame*.

MURAT-LE-QUAIRE, 210.

MURE [La], 144. — Hôt.: *Pelloux*, guides; du *Commerce*.

MURET, 595. — Hôt.: de *France*; du *Griffon-d'Or*.

MUROLS, 211.

MURVIEL, 427.

MUSSEY, 455.

MUSSIDAN, 508. — Hôt.: des *Voyageurs*; de la *Croix-Blanche*.

MUSSY-SUR-SEINE, 452.

MUTZIG, 476. — Hôt.: de la *Poste*; de la *Couronne*.

MUY [Le], 118. — Hôt. *Jourdan* ou de la *Poste*.

MYENNES, 25.

N

NAJAC, 524. — Hôt. du *Midi*.

NALLIERS, 285.

NAMPS-AU-VAL, 581.

NANÇOY-LE-PETIT, 454.

NANCY, 455. — Hôt.: du *Commerce*, rue des Carmes, 4; de l'*Europe*, rue des Carmes, 5; de *France*, rue de la Poissonnerie, 49; de *Paris*, rue Saint-Dizier, 10; de *Metz*, faubourg Stanislas, 6; d'*Angleterre*, rue Stanislas. — Cafés: de la *Comédie*, place Stanislas, 2; du *Commerce*, place Stanislas, 1; de l'*Opéra*, place Stanislas, 6; de la *Paix*, place Stanislas, 4; des *Messageries*, id. — Café-restaurant *Boudot*, place Stanislas. — Poste aux lettres: Direction, rue des Postes, 16. — Télégraphe, trottoirs Stanislas, 26.

NANGIS, 444. — Hôt. chez *Dauphin*.

NANT, 427.

NANTERRE, 549. — Hôt. *Mercier*.

NANTES, 270.

Omnibus, de la gare aux hôt., 60 c.: dans la ville, chaque course, 20 c.

Fiacres. — La course, 1 fr., 1 fr. 25. c. et 1 fr. 50 c. (le jour); 1 fr. 50 c., 1 fr. 75 c. et 2 fr. 25 c. (la nuit); heure de jour, 1 fr. 25 c., 1 fr. 50 c. et 1 fr. 75 c.; la nuit, 1 fr. 50 c., 1 fr. 75 c. et 2 fr. 25 c.

Hôtels : — De *France*, place Graslin; de *Bretagne*, place du Port-Communeau; — du *Commerce et des Colonies*, 12, rue Santeuil; — de *Paris*, rue Boileau; — de l'*Europe*, rue Bon-Secours, à l'entrée des ponts; — de la *Fleur*; etc.

Restaurants : — *Hôtel de France*; — du *Grand-Restaurant*, place

Digitized by Google

Graslin ; — *Martin*, passage Pommeraye, 15 ; — au *Rocher-de-Cancale*, place Graslin.

Cafés : — *Grand-Café*, de *France*, de la *Comédie*, place Graslin ; — *Molière*, à l'angle des rues Racine et Molière ; — *Café Anglais* (concert), rue du Chapeau-Rouge.

Bains publics : — A l'hôtel de France ; — à la Petite-Hollande, 4, rue du Calvaire ; — dans les bateaux de bains ; etc. — *Écoles de natation*, en été, dans les bassins du quai de l'Ile Gloriette.

Poste aux lettres : — Passage Pommeraye.

Loueur de voitures : — M. Grégoire aîné, rue de La Chalotais.

Bateaux à vapeur pour Angers, Saint-Nazaire, Bordeaux, Lorient, Niort, Paimbœuf, etc.

Canots de l'Erdre. — A l'extrémité de la chaussée de Bardin, petits canots et jolies barques couvertes pour la promenade, à des prix modérés.

NANTEUIL-EN-VALLÉE, 517.

NANTEUIL-LE-HAUDOUIN, 625. — Hôt. : de la *Croix-d'Or* ; des *Messageries* ; de la *Ville-de-Nanteuil*.

NANTEUIL-SAACY, 451.

NANTOUILLET, 622.

NANTUA, 75. — Hôt. : du *Nord* ; de l'*Écu-de-France*.

NAPOULE [La], 119.

NARBONNE, 562. — Hôt. : de *France* ; de la *Dorade* ; de *Bordeaux* ; de la *Paix* ; du *Grand-Galion*, 326.

NAUSSAC, 525.

NAVAILLES, 372.

NAVARRENX, 381.

NAY, 370. — Hôt. : du *Commerce* ; de *France*.

NÉAU, 511.

NÉBOUZAT, 210.

NÉGREPELISSE, 324.

NÉGRONDES, 305.

NEMOURS, 24. — Hôt. de l'*Écu*.

NÉRAC, 374. — Hôt. : de *Terre*, renommé pour ses pâtés de perdrix ; de *France* ; du *Commerce*.

NÉRIS, 336. — Hôt. : de *Rome* ; *Berger* ; de *Paris* ; *Dumoulin* ; de la *Promenade* ; de *France* ; du *Jardin* ; *Lafont-Muret* ; du *Pavillon* ; du *Rhône* ; du *Midi* ; du *Puits-César* ; *Rochette* ; de l'*Europe* ; de la *Source* ; du *Parc* ; du *Midi*, etc. — Nombreuses maisons meublées.

NÉRON [Le casque de], 130.

NÉRONDES, 331.

NERS, 206.

NERSAC, 297.

NERTHE [Le tunnel de la], 108.

NESLE, 629. — Hôt. : des *Trois-Croissants* ; du *Lion-d'Or*.

NESLE-NORMANDEUSE, 587.

NESLE-SAINT-SAIRE, 578.

NESMY, 285.

NEUF-BRISACH, 478. — Hôt. : de la *Poste* ; de la *Lune*.

NEUFCHATEAU, 463. — Hôt. : de la *Providence* ; de *Paris* ; de *Commerce*.

NEUFCHÂTEL (Pas-de-Calais), 595.

NEUFCHATEL-EN-BRAY, 578. — Hôt. : du *Grand-Cerf* ; du *Lion-d'Or* ; du *Grand-Turc*.

NEUF-MARCHÉ, 377.

NEUILLÉ-PONT-PIERRE, 276.

NEUVECELLE, 85.

NEUVIC (Corrèze), 345.

NEUVIC (Dordogne), 308.

NEUVILLE-AUX-BOIS, 333.

NEUVY-PAILLOUX, 303.

NEUVY-SAINT-SÉPULCRE, 341.

NEUVY-SUR-LOIRE, 25.

NEUWILLER, 439. — Hôt. *Mathis*.

NEVERS, 26. — Hôt. : de la *Nièvre* ; du *Commerce*.

NEYRAC-LES-BAINS, 254.

NICE, 121.

Voitures de place : — Elles stationnent sur les places Masséna, Croix-de-Marbre, Charles-Albert.

Digitized by Google

Garibaldi, de l'Église-du-Vœu ; sur les boulevards du Pont-Neuf, du Pont-Vieux et au Port.

Voitures à 1 cheval et à 2 places : 60 c. la course, pendant le jour ; 1 fr. la course, pendant la nuit ; 1 fr. 60 c. la 1re heure, pendant le jour ; 60 c. chaque demi-heure suivante ; 2 fr. la première heure, pendant la nuit ; 1 fr. 10 c. chaque demi-heure suivante.

Voitures à 2 chevaux et à 2 places et voitures à 1 cheval et à 4 places : 75 c. la course, pendant le jour ; 1 fr. 20 c. la course, pendant la nuit ; 2 fr. 10 c. la 1re heure, pendant le jour ; 80 c. chaque demi-heure suivante ; 2 fr. 60 c. la 1re heure pendant la nuit ; 1 fr. 30 c. chaque demi-heure suivante.

Voitures à 2 chevaux et à 4 places : 1 fr. la course, pendant le jour : 1 fr. 50 c. la course, pendant la nuit ; 2 fr. 60 c. la 1re heure, pendant le jour ; 1 fr. 10 c. chaque demi-heure suivante ; 3 fr. 10 c. la 1re heure, pendant la nuit ; 1 fr. 35 c. chaque demi-heure suivante.

Bagages : 50 c. pour 80 kilog. — Lorsqu'une voiture prise à l'heure doit revenir vide, le prix du retour est calculé d'après le temps de l'aller. Les limites des courses sont celles de la ville elle-même : le pied de la montée de l'ancienne route de Villefranche, l'embranchement du chemin de Saint-Roch et de la route de Gênes, l'extrémité N. de la place d'Armes, l'église Saint-Étienne, la villa Peillon, le pont du Magnan.

Portefaix. — Pour les bagages transportés des quais aux embarcations, dans le port : un sac de nuit ou un carton à chapeau, 5 c.; un colis au-dessous de 50 kilog., 15 c.; au-dessus de 50 kilog., 25 c. — Pour les bagages transportés du port dans l'intérieur de la ville, jusqu'à la rive dr. du Paillon, et *vice versa :* un carton à chapeau, 25 c.; un sac de nuit, 35 c.; un colis n'excédant pas 50 kilogrammes, 70 c.; par kilogr. d'excédant, 15 c.

Bateaux à voiles et à rames. — Dans le port : passage d'un petit môle à l'autre, 5 c.; sur tout autre point, 10 c.; du quai au vapeur, pour un voyageur sans bagages, 50 c.; chaque colis, autre que canne, parapluie ou couverture, 10 c. Le prix des promenades hors du port et des courses en mer doit être débattu à l'amiable entre les amateurs et les bateliers.

Voitures, chevaux de selle et ânes. — La poste aux chevaux, située derrière le Théâtre-Français, est ouverte le jour et la nuit. Elle prélève : pour le carrosse (quand elle le fournit), 15 c. par kil.; pour chaque cheval, 20 c. par kil. de Nice à Menton, et 25 c. par kil. de Menton à Gênes; pour le postillon, 25 c. par kil. — Les loueurs de voitures et de chevaux sont nombreux à Nice. Les remises et les écuries des principaux loueurs se trouvent sur la route de France, dans la rue Masséna et dans les rues de la nouvelle ville.

Hôtels : — des *Anglais*, à l'angle du Jardin public et de la promenade des Anglais ; — du *Luxembourg*, même promenade ; — de la *Méditerranée*, id.; — *Grand-Hôtel Royal*, rue Grimaldi ; — *Grand-Hôtel*, quai Saint-Jean-Baptiste ; — de la *Paix*, *Chauvain*, sur le quai St-Jean-Baptiste, près du Pont-Neuf (600 lits) ; — des *Étrangers*, rue du Pont-Neuf, 6 ; — de *France*, quai Masséna, 11 ; — de la *Grande-Bretagne*, place du Jardin-Public ; — d'*Angleterre*, même place ; — de *Rome*, promenade des Anglais ; — de l'*Univers*, place St-Dominique, 2 ; — de *Nice*, boulevard Carabacel ; — des *Empereurs*, avenue de la Gare ; — des *Iles-Britanniques*, même avenue ; — des *Princes* des Ponchettes, 13 ; — *Helv*

Digitized by Google

rue de France, 32; — de la *Ville*, place Charles-Albert; — du *Louvre* et l'hôt. *Paradis*, boulevard Longchamp. — Citons aussi les **pensions** : *Anglaise*, *Rivoir*, *Lombard*, sur la promenade des Anglais; — *Milliet*, rue Saint-Étienne; — *Carabacel*, au quartier du même nom; — *Suisse* (6 à 10 fr.), aux Ponchettes; — *pension Internationale*, petite rue St-Étienne, 2; *pension Royale*, avenue Delphine.

Appartements meublés. — Les appartements se louent ordinairement pour la saison d'hiver, qui est de six mois, d'octobre en mai. Un petit logement, dans le quartier de la Marine et aux Ponchettes, peut coûter 500 à 600 fr.; un appartement, pour une famille nombreuse, y coûterait 1,000 à 2,000 fr.; dans la ville neuve, les prix sont beaucoup plus élevés. — On trouve aussi à louer de petites maisons de campagne, à Saint-Étienne, Longchamp, Carabacel, Cimiès, St-Barthélemy, etc. — M. Ch. Jougla, libraire, quai Masséna, 13, fournit aux étrangers la nomenclature des villas et appartements à louer.

Restaurants : — Des restaurants sont annexés à la plupart des hôtels. On doit mentionner, en outre, les restaurants des *Frères-Provençaux*, de la *Maison-Dorée*, des *Deux-Mondes*, du *Jockey-Club*, *Augier*.

Cafés : — de la *Victoire*, place Masséna; — *Américain*, rue Saint-François-de-Paule, 2.

Cercles : *Casino*, sur la promenade des Anglais, près du Jardin public (salles de bal, de concert, de lecture, de jeu, etc.). — *Cercle philharmonique*, rue Saint-François-de-Paule. Les étrangers de passage à Nice sont admis au cercle pour 19 jours sur la présentation d'un sociétaire; — *Cercle Masséna*, avenue la Gare, 4; les étrangers y sont accueillis sur la présentation de six membres.

Bains : — *Polythermes*, boulevard du Midi et rue Saint-François-de-Paule : bains ordinaires, bains russes et de vapeur, douches d'eau douce et d'eau de mer; un tunnel pavé en marbre conduit de la rue Saint-François-de-Paule jusque sur le bord de la mer; — bains *Turcs*, place Grimaldi; — bains de mer de la *promenade des Anglais*; — bains de mer de la *Méditerranée* (40 c.); — bain *Provençal*, à Riquiers; — bains des *Quatre-Saisons* (jardin public); — bains de la *place de la Préfecture*; — bains *atmosphériques*, etc.

Poste aux lettres : — Bureau principal, rue St-François-de-Paule.

Télégraphe : — A côté de la Préfecture, ouvert jour et nuit.

NICOLE, 555.

NIEDERBRONN, 483. — Hôt.: de la *Chaîne-d'Or*; de l'*Arbre-Vert*; du *Vauxhall*; — chambres et appartements meublés.

NIELLES-LÈS-BLÉQUIN, 610.

NIEUIL-L'ESPOIR, 315.

NIEUIL-SUR-L'AUTISE, 290.

NIMES, 257.

Omnibus. — A la gare conduisant à tous les hôtels.

Voitures de place. — Le prix d'une course est fixé à 50 c. quand le voyageur se fait conduire à la station et à 75 c. quand il se fait conduire à domicile; mais l'usage est de donner 1 fr. dans l'un et dans l'autre cas. L'heure se paye 1 fr. 50 c.

Hôtels : — du *Luxembourg*, à côté de l'Esplanade; — du *Midi*, place de la Couronne; — *Manivet*, près du théâtre; — de *France*, rue et place des Arènes; — du *Cheval-Blanc*, vis-à-vis des Arènes; — du *Commerce*, boulevard des Arènes.

Restaurants : — Dans les hôtels.

Cafés : — *Pelous*, près de l'Esplanade; — de la *Comédie*, de *Paris*, des *Fleurs*, près de la gare; —

Digitized by Google

de l'*Univers*; — *Tortoni*; — du *Commerce*; de la *Garnison*.

Bains : — de l'*Hôtel du Midi*, du *Louvre*, rue Notre-Dame; — des *Colonnes*, rue des Marchands. — *Bains de vapeur et hydrothérapiques*, quai de la Fontaine.

Poste aux lettres : — Près de l'église Saint-Charles, entre les boulevards du Grand-Cours et du Petit-Cours.

Télégraphe, place de la Salamandre (ouvert jusqu'à minuit).

MORT, 284. — Hôt. : des *Étrangers*; de *France et des Postes*; *Saint-François*; du *Raisin-de-Bourgogne*.

NISSAN, 363.
NIVERNAIS [Canal du], 46.
NIVERSAC, 307.
NIZAS, 428.
NIZAN [Le], 375.
NŒUX, 603.
NOGARO, 372. — Hôt. : *Montlezun*; du *Midi*.
NOGENT-L'ARTAUD, 431.

NOGENT-LE-ROTROU, 509. — Hôt. : du *Dauphin*; du *Chêne-Doré*.

NOGENT-LES-VIERGES, 590.
NOGENT-SUR-MARNE, 444.

NOGENT-SUR-SEINE, 444. — Hôt. : de la *Clef-d'Argent*; de l'*Écu*.

NOGENT-SUR-VERNISSON, 25.
NOHANT, 338.
NOIDANS-LE-FERROUX, 467.
NOIRÉTABLE, 216. Hôt. : du *Lion-d'Or*.
NOIRLAC [Abbaye de], 352.
NOIRMOUTIER, 282. Hôt. du *Lion-d'Or*.
NOIRMOUTIER [Ile de], 282.
NOISY-LE-SEC, 430.
NOIZAY, 355.
NOLAY, 44. — Hôt. : du *Cheval-Blanc*; de *Sainte-Marie*.
NOMAIN, 633.
NONANCOURT, 526.
NONANT-LE-PIN, 526.
NONTRON, 319. — Hôt. : *Morelon*; *Rudeau*; *Boussarie*.
NORGES-LA-VILLE, 51.
NORLAY [Le lac de], 71.
NORT, 518.
NOTRE-DAME-D'ABONDANCE, 86. — Hôt. du *Mont-de-Grange*; chevaux, voitures et guides.
NOTRE-DAME-DE-COMMIERS, 139.
NOTRE-DAME DE LA DÉLIVRANDE, 574. — Hôt. : de *Notre-Dame*; du *Grand-Balcon*; du *Bras-d'Or*. — Pension pour les dames seules au couvent de la Vierge-Fidèle.
NOTRE-DAME DE LA GARDE, 110.
NOTRE-DAME DE LA SALETTE, 145. — Hôtellerie au couvent; mulets.
NOTRE-DAME D'OÉ, 265.
NOTRE-DAME DE VAUX, 159.
NOTRE-DAME DES LUMIÈRES, 166.
NOTRE-DAME DES TROIS-ÉPIS, 457. Hôt. : des *Trois-Épis*; des *Trois-Rois*.
NOUAN-LE-FUZELIER, 509.
NOUVELLE [La], 410. Hôt. *St-Michel*.
NOUVION-SUR-MEUSE, 492.
NOUZON, 492.
NOVÉANT, 479.
NOVES, 170.
NOYANT, 353.
NOYAREY, 139. — Hôt. de la *Poste*.
NOYELLES SUR-MER, 595. Aub. : *Bouté-Paget*; *Sallé-Paget*; *Collasse-Vallois*; *Paget-Bulot*; voitures à volont
NOYEN, 498.
NOYERS-SUR-JABRON, 165.
NOYON, 620. — Hôt. du *Nord*.
NOZAY, 519.
NOZIÈRES, 206.
NUCES, 329.
NUCOURT, 577.
NUEIL, 288.
NUITS, 13. — Hôt. des *Trois-Maures*.
NUITS-SOUS-RAVIÈRES, 9.
NYONS, 162. Hôt. : des *Voyageurs*; du *Louvre*; du *Lion-d'Or*; de *France*.

O

OBERNAI, 477. — Hôt : du *Chemin-de-Fer*; *Wagner*; des *Deux-Clefs*; de l'*Ours*.
OIRON, 295.

Digitized by Google

OIRY, 432.
OISEMONT, 588.
OISSEL, 558.
OLÉRON [Ile d'], 287.
OLETTE, 414. — Hôt. : du *Midi*; de la *Fontaine*.
OLLIERGUES, 214. Hôt. de la *Poste*.
OLLIOULES, 114. Aub. chez *Trotebas*.
OLMETO, 195.
OLONNE, 282.

OLORON, 380. — Hôt. : *Condesse*; *Loustalot*.

ONGLES, 165.
ONGLOUS [Les], 364.
ONZAIN, 253.
OO [Lac d'], 398.

ORANGE, 102. — Buffet à la gare; — hôt. de la *Poste*.

ORBEC, 550.
ORBIQUET, 550.
ORCHAMPS, 52.
ORCHIES, 633. — Hôt. : de l'*Aigle-d'Or*; du *Nouveau-Monde*.
ORCIVAL, 210.
OREZZA [Sources d'], 191.
ORGELET, 72.
ORGON, 170. — Hôt. de la *Poste*.
ORIGNY-EN-THIÉRACHE, 625.

ORLÉANS, 248. — Buffet à la gare; — omnibus pour la ville, 50 c.; fiacres, 1 fr. 75 c., la course; 2 fr. 25 c. l'heure. — Hôt. : *Saint-Aignan*, bon, près de la gare; d'*Orléans*, 118, rue Bannier; du *Loiret* et des *Trois-Empereurs*, rue Bannier; de la *Boule-d'Or*, rue d'Illiers.

ORMES [Les] (Seine-et-Marne), 450.
ORMES [Les] (Vienne), 256.
ORMOY-VILLERS, 625.
ORNANS, 58.
ORRY-LA-VILLE, 590.
ORSAY, 353. — Hôt. de l'*Étoile*.

ORTHEZ, 387. — Hôt. : *A la Belle-Hôtesse*; *Sennès*.

ORTHOUX, 215.
ORTONCOURT, 467.
OSSAU [Vallée d'], 384.
OSSELLE [Grottes d'], 62.
OSSUN, 370.
OSTHEIM, 456.
OUDON, 270.
OUESSANT [Ile d'], 516.
OUEST-CEINTURE, 548.
OUGNEY, 55.
OUISTREHAM, 586.
OULLINS, 217.
OUROUX, 67.
OURSCAMP, 620.
OURSIÈRE [Cascade de l'], 139.
OUST, 404.
OUTREFURENS, 218.
OYRIÈRES, 454.
OZON-LANESPÈDE, 376.
OZOUER-LA-FERRIÈRE, 444.
OZOUER-LE-VOULGIS, 444.

P

PACAUDIÈRE [La], 28.
PACY-SUR-EURE, 568.
PAGNY-SUR-MOSELLE, 479.
PAGNY-VAUCOULEURS, 434.

PAIMBŒUF, 279. — Hôt. : *Letellier frères*; du *Lion-d'Or*.

PAIMPOL, 524.
PALADRU, 127. — Hôt. : du *Lac*, bains dans le Lac; barques pour la promenade.
PALAIS [Le], 502. — Hôt. de *France*.
PALAISEAU, 355.
PALAU DEL VIDRE, 412.
PALINGES, 47.

PALISSE [LA], 27.

PALLET [Le], 281. — Hôt. de la *Croix-Verte*.
PALME [Ile de la], 66.
PALUD [La], 102.

PAMIERS, 402. — Hôt. : *Catala*; le *Grand-Soleil*; du *Commerce*.

PAMPROUX, 285.
PANCHOT, 329.
PANTIN, 330.
PARACLET [Le], 445.

Digitized by Google

PARADOU, 173.
PARAY-LE-MONIAL, 47. Hôt. de la *Poste*.
PARC DE SAINT-MAUR, 460.
PARCÉ, 533.
PARGNY-SUR-SAULX, 433.
PARIOU [Puy de], 192.
PARIS-L'HÔPITAL, 44.
PARNAC, 325.
PARNAY, 294.
PARSAC, 338.

PARTHENAY, 292. — Hôt. : des *Trois-Piliers;* du *Chêne-Vert*.

PAS [Le], 521.
PAS-DES-LANCIERS, 108.
PASPICHE [Cascade de], 393.
PASSENANS, 62.
PATAY, 247.

PAU, 368.

Hôtels : — *Gassion;* — de *France*, place Royale; — de la *Paix*, id.; — d'*Angleterre*, place Gramont; — de la *Poste*, id.; — de la *Daurade*, rue Préfecture ;— de l'*Europe*, id.; — du *Commerce*, id.; — *Victoria*, ou *Barrère*, rue Marca; — *Grand-Hôtel*, rue Montpensier; — de *Bayonne*, rue d'Étigny ; — *Henri IV*, place de la Halle; — du *Lion-d'Or*, place Bosquet; — *Montpensier*, rue de Montpensier.

Restaurants : — *Bernis*, rue Jeanne-d'Albret ; — *Langlès*, rue Serviez ; — *Champagne*, place Royale ; — *Lascoumes*, au théâtre ; — des *Pyrénées*, place Bosquet ; — *Hernandez*, rue des Cordeliers, 6, pension bourgeoise.

Cafés : — du *Champ-de-Mars*, rue Bordeaux ; — *Gil*, rue Bayard ; — de la *Daurade*, rue Préfecture ; — *Parisien*, rue Notre-Dame ; — de la *Paix*, rue Porte-Neuve ; — du *Palais*, rue d'Orléans ; — du *Commerce*, rue Préfecture ; — *Sansarricq*, rue Notre-Dame, etc. — Brasseries : de *Heid*, rue Marca ; — de la *Fontaine*, place de la Fontaine; de *Tivoli*.

Appartements meublés, dont le prix varie de 400 fr. à 10,000 fr. — *Maisons de campagne garnies*, aux environs. — Loueurs de voitures, de cabriolets et de chevaux.

PAUILLAC, 302. — Hôt. : de *France;* du *Commerce ; Richelieu*.
PAULHAGUET, 203.
PAULHAN, 429.
PAVILLY, 564.
PAVIN [Lac], 212.
PAYNS, 445.
PÉAGE-DE-ROUSSILLON [Le], 100.
PECQ [Le], 549.
PEILLE, 187.
PELLEGRUE, 322. Aub. du *Lion-d'Or*.
PELTRE, 482.
PENMARC'H, 505.
PENNE (Tarn), 324.
PENNE [La] (Bouches-du-Rhône), 114.
PENNE-D'AGENAIS [La], 307. — Hôt. *Rondalou*.
PÉRAT [Le], 297.
PÉRENCHIES, 616.
PÉRIERS, 556.

PÉRIGUEUX, 305.— Buffet. — Hôt. : de *France;* du *Périgord;* des *Messageries;* des *Postes;* *Saint-Pierre; Védrenne et de l'Univers;* de *Toulouse;* de *Bordeaux*.

PERNES, 105.

PÉRONNE, 630. — Hôt. *Saint-Claude*.

PÉROTINE [Ermitage de], 216.

PERPIGNAN, 411. — Hôt. : de *Perpignan*, quai de la Basse; de la *Paix*, quai de la Basse ; du *Nord et du Petit-Paris ;* de l'*Europe et du Midi ;* des *Ambassadeurs et d'Espagne ;* de la *Loge ;* du *Luxembourg*, tous près de la place du Castillet et de la cathédrale. — Restaurants : de la *Loge ;* des *Quatre-Nations*.

PERRAY [Le], 507.
PERTUIS, 168. — Hôt. : du *Cours;* du *Lion-d'Or;* du *Commerce*.
PERTUISÈT [Le], 222.
PESSAC, 364.

Digitized by Google

PETITE-PIERRE [La], 488. — Hôt. des *Trois-Roses*.
PETITE-PUGÈRE [La], 181.
PETIT-RÉDERCHING [Le], 485.
PETIT-ST-BERNARD [Hospice du], 97.
PETITES-DALLES [Les], 584. — Hôt. : des *Bains*, tenant lieu de casino ; grand hôtel des *Petites-Dalles*.
PETITS-GOULETS [Les], 143.
PEXIORA, 360.
PEYNIER, 176.
PEYPIN-AUBIGNOSC, 168.
PEYRAUD, 226.
PEYREHORADE, 380. — Hôt. : *Lafont* ; des *Voyageurs*.
PEYRESOURDE [Col de], 393.
PEYROLLES, 146. Hôt. du *Grand-Logis*.
PEYROUSE [La], 356.
PEYRUIS, 168.
PÉZENAS, 429. — Hôt. : de la *Paix* ; du *Tapis-Vert* ; du *Commerce*.
PÉZENS, 360.
PEZOU, 264.
PHALEMPIN, 613.
PHALSBOURG, 488. — Hôt. de *Bâle*.
PHILIPPSBOURG, 485.
PIANA [La], 191.
PIBRAC, 360.
PICQUIGNY, 594. — Hôt. et café-restaurant du *Chemin-de-Fer* ; café-restaurant sur la place. — La clef du château se trouve chez M. *Lognon*, aubergiste et éclusier.
PIERRE, 67. Hôt. : du *Parc* ; de la *Poste*.
PIERRE-LIS [Défilé de], 409.
PIERRE-SUR-HAUTE, 214.
PIERREBUFIÈRE, 345.
PIERREFITTE-NESTALAS, 387. — Hôt. : de la *Poste* ; des *Pyrénées*.
PIERREFITTE-STAINS, 589.
PIERREFONDS, 620. — Hôt. : de *Pierrefonds* ; des *Étrangers* ; des *Ruines* ; des *Bains*. — Maisons meublées, voitures et chevaux de louage.
PIERRELATE, 102.
PIERREPONT, 495.
PIERROTON, 354.
PIGNAN, 428.
PIGNANS, 118. — Hôt. : de la *Poste* ; du *Lion-d'Or*.
PIN-AU-HARAS [Le], 526.
PINCÉ-PRÉCIGNÉ, 498.
PINS-JUSTARET, 402.
PIOLENC, 102.
PIONSAT, 337.
PISE [La], 206.
PITHIVIERS, 333. — Hôtels : de l'*Écu* ; de la *Poste*.
PITRES, 580.
PLACETTE [La], 134. — Cabaret.
PLAINE [La], 66.
PLAINES, 452.
PLAINFAING, 475.
PLAINTEL, 522.
PLAN-DE-PHAZY, 150. — Auberge.
PLANCHEZ, 40.
PLANÈS, 415.
PLEIBER-CHRIST, 515.
PLÉLAN-LE-GRAND, 520.
PLÉNÉE-JUGON, 515.
PLESSIS-BELLEVILLE [Le], 622.
PLESSIS-LEZ-TOURS, 255.
PLESTIN, 523.
PLEYBEN, 504.
PLOERMEL, 520. — Hôt. : des *Voyageurs* ; du *Lion-d'Or*.
PLŒUC-L'HERMITAGE, 521.
PLOMB-DU-CANTAL, 348.
PLOMBIÈRES (Côte-d'Or), 10.
PLOMBIÈRES (Vosges), 471. — Hôt. *Napoléon* ; de la *Tête-d'Or* ; de l'*Ours*. — Appartements meublés, avec ou sans la table : chez MM. Fournie, Augustin Parisot, Henri Lallemand, Auguste Lallemand, Haumonté, Mme veuve Lippmann, veuve Resal-Cornuot, etc. — Casino, ouvert du 1er juin au 15 septembre.
PLOUARET, 514.
PLOUAY, 522.
PLOUHA, 524.
PLOUIGNEAU, 515.
PLOUNÉRIN, 515.
PLUVIGNER, 521.
POCÉ [Fonderie de], 255.
PODENSAC, 354.
POEY, 368.
POINÇON-LÈS-LARREY, 38.
POINTE [La], 269.

Digitized by Google

POISEUX, 53.
POISSONNIÈRE [La], 269.
POISSY, 557. — Hôt. : de *Rouen*; chez *Hommery*, à l'*Esturgeon*.
POITIERS, 257. — Buffet. — Hôt. : du *Palais*; de l'*Europe*; de *France*; des *Trois Piliers*.
POIX, 581. — Hôt. : du *Berceau-d'Or*; de la *Gare*.
POIX-TERRON, 491. — Hôt. du *Canon-d'Or*.
POLIÉNAS, 142.
POLIGNAC, 215.
POLIGNY, 62. — Hôt. : du *Grand-Cerf*; du *Centre*; de la *Tête-d'Or*.
POLISOT, 452.
POLLET [Le], 376.
POLLIAT, 64.
POMAS, 409.
POMMARD, 14.
POMPADOUR, 328.
POMPOGNE, 374.
POMPONIANA, 184.
PONCIN, 75.
PONS, 299.
PONT-A-MOUSSON, 479. — Hôt. : de *France*; de la *Poste*; du *Cygne*.
PONT-AUDEMER, 572. — Hôt. : du *Pot-d'Etain*; du *Lion-d'Or*.
PONT-AUTHOU, 570.
PONT-AVEN, 502.
PONT-CHÂTEAU, 278.
PONT-CROIX, 505.
PONT-D'AIN, 65.
PONT-DE-BEAUVOISIN, 78. Hôt. : de l'*Etoile*; de la *Poste*; du *Commerce*.
PONT-DE-BRIQUES, 595.
PONT-DE-CLAIX, 157.
PONT-DE-DORE, 202.
PONT-DE-GENNES, 510.
PONT-D'HÉRY, 59.
PONT-DE-L'ARCHE, 558. — Hôt. de *Rouen*.
PONT-DE-L'HÉRAULT [Le], 245.
PONT-DE-LIGNON, 222.
PONT-DE-PANY, 38.
PONT-DE-ROIDE, 56.
PONT-DE-SAINT-LOUIS, 125.
PONT-DE-VEYLE, 64.
PONT-DU-CASSE, 308.
PONT-DU-CHÂTEAU, 202.
PONT DU DIABLE, 137.
PONT-DU-GARD, 252.
PONT-EN-ROYANS, 141. Hôt. *Bonnard*
PONT-FAVERGER, 491.
PONT-HÉBERT, 554.
PONT-L'ABBÉ (Charente-Inférieure), 298.
PONT-L'ABBÉ (Finistère), 503. — Hôt. *Duhamel*.
PONT-L'ÉVÊQUE, 571. — Hôt. du *Bras-d'Or*.
PONT-MAUGIS, 494.
PONT-REMY, 594.
PONT-SAINT-ESPRIT [Le], 227. — Hôt. : de l'*Europe*.
PONT-SAINT-PIERRE, 580.
PONT-SAINTE-MAXENCE, 619.
PONT-SUR-SEINE, 445.
PONT-SUR-YONNE, 5. — Hôt. de la *Marine*.
PONT-VARIN, 462.
PONTAILLIER, 52. — Hôt. : de la *Poste*; *National*.
PONTANEVAUX, 16.
PONTARLIER, 59. — Buffet à la gare. — Hôt. : *National*; de la *Poste*.
PONTAUBERT, 36.
PONTCHARRA, 152. Hôt. *Domenjon*.
bon : guides, chevaux et voitures,
PONTCHARRA-SAINT-FORGEUX, 28.
PONTCROIX, 505. — Hôt. *Sergent*.
PONTET [Le], 103.
PONTGIBAUD, 545. — Hôt. : de la *Poste*; du *Commerce*.
PONTGOUIN, 509.
PONTIVY, 521. — Hôt. : *Grosset*, des *Voyageurs*.
PONTLEVOY, 511.
PONTMORT, 196.
PONTOISE, 598. — Hôt. : de *Pontoise*; des *Messageries*; du *Grand-Cerf*.
PONTORSON, 535. — Hôt. : de la *Poste*; de l'*Ouest*; de *Bretagne*. — Cafés : du *Commerce*; de l'*Ouest*; des *Voyageurs*.
PONTRIEUX, 524. — Hôt. de *France*.

Digitized by Google

PONTS-DE-CÉ, 269.
PORNIC, 280. — Hôt. : de *France;* de la *Providence ;* des *Voyageurs;* du *Casino;* — maisons à louer.
PORQUEROLLES [Ile de], 184.
PORRENTRUY, 57.
PORT-À-BINSON, 452.
PORT-BOULET, 266.
PORT-BRETON, 282.
PORT-BRILLET, 512.
PORT-D'ATELIER, 448.
PORT-DE-PENNE, 307.
PORT-DE-PILES, 256.
PORT-EN-BESSIN, 514. — Hôt. : de l'*Étoile-du-Nord ;* du *Soleil-Levant;* du *Lion-d'Or.* — Chambres à louer pendant la saison des bains.
PORT-LAGNIEU, 80.
PORT-LAUNAY, 504.
PORT-LOUIS, 302. Hôt. du *Grand-Hôtel.*
PORT-ROYAL-DES-CHAMPS, 307.
PORT-SAINTE-MARIE, 335. — Hôt. de l'*Europe.*
PORT-SUR-SAÔNE, 448.
PORT-VENDRES, 412. — Hôt. du *Commerce,* chez Durand.
PORTCROS [Ile de], 185.
PORTET-SAINT-SIMON, 395.
PORTETS, 354.
PORTIEUX, 467.
PORTO-VECCHIO, 194.
POTHIÈRES, 452.
POUANCÉ, 518.
POUGUES, 26. — Hôt. : des *Bains,* immense jardin; du *Cheval-Blanc ;* des *Eaux.*
POUILLENAY, 56.
POUILLON, 364.
POUILLY, 49.
POUILLY-EN-MONTAGNE, 38.
POUILLY-SUR-LOIRE, 25.
POULIGUEN [Le], 279. — Hôt. des *Étrangers.*
POURNEL, 329.
POURU-BRÉVILLY, 494.
POUXEUX, 468.
POUZAUGES, 289.
POUZIN [Le], 228.
ADELLES, 235.

ADES, 414. Hôt. *Januari.*
PRANGEY, 51.
PRATS-DE-MOLLO, 413. — Auberge.
PRAZ [La], 77.
PRÉ-EN-PAIL, 551.
PRÉCHAC, 375.
PRÉCY-SUR-OISE, 509.
PRÉFAILLE, 280. — Hôt. : des *Voyageurs ;* de *France.*
PREIGNAC, 354.
PRÉMERY, 53.
PRESTE-LES-BAINS [La], 415.
PRÉVENCHÈRES, 205.
PREZ-SOUS-LA-FAUCHE, 465.
PRISSÉ, 49.
PRIVAS, 228. — Hôt. : du *Louvre;* de la *Croix-d'Or.*
PROVINS, 458. — Hôt. : de la *Boule-d'Or;* de la *Fontaine;* du *Coq-à-la-Poule ;* du *Pont-au-Poisson.*
PUGET-PRÈS-FRÉJUS, 118.
PUGET-THÉNIERS, 180. — Hôt. de la *Croix-de-Malte.*
PUGET-VILLE, 118.
PUIRICARD, 146.
PUISEAUX, 51.
PUJOLS, 318.
PULIGNY, 14.
PUTEAUX, 547.
PUY [Le], 207. — Hôt. : des *Ambassadeurs,* place du Breuil; de l'*Europe ;* de *France.* — Cafés : de *Paris; National;* du *Palais;* de l'*Univers.*
PUY-DE-SERRE, 289.
PUY-L'ÉVÊQUE, 325.
PUY-NOTRE-DAME [Le], 291.
PUYCERDA, 406.
PUYLOUBIER, 181.
PUYMORENS [Col de], 406.
PUYÔO, 367.
PYRIMONT, 63.

Q

QUARRÉ-LES-TOMBES, 35.
QUATRE-ROUTES [Les], 328.
QUÉMÉNÉVEN, 505.

Digitized by Google

QUESNOY [Le], 632. — Hôt. du *Grand-Paris*.
QUESTEMBERT, 499.
QUETTEVILLE-BEUZEVILLE, 571.
QUÉZAGUET, 422.
QUIBERON, 501.
QUILLAN, 409. — Hôt. des *Pyrénées*.
QUILLEBŒUF, 568.
QUIMERCH, 504.
QUIMPER, 503. — Hôt. : de *Provence*; de l'*Épée*; de *France*.
QUIMPERLÉ, 502. — Hôt. : *Racine*; du *Lion-d'Or*.
QUINTIN, 521. — Hôt. de la *Grand' Maison*.
QUIRIEU, 79.
QUISSAC, 245.

R

RABASTENS (Hautes-Pyrénées), 526.
RABASTENS (Tarn), 578. — Hôt. : *Trouet*; *Pongis*.
RABIEUX, 429.
RACHAIS [Mont]. 150.
RADEPONT, 580.
RAI-AUBE, 526.
RAINCY-VILLEMOMBLE, 450.
RAISMES, 617.
RAMBERT-PREIGNAN, 371.
RAMBERVILLERS, 467. — Hôt. : de la *Poste*; du *Grand-Cerf*.
RAMBOUILLET, 507. — Hôt. : du *Lion-d'Or*; de *Saint-Pierre*; du *Dauphin*; de la *Croix-Blanche*.
RANCHOT, 52.
RANDAN, 196.
RANDANNE, 209.
RAON-L'ÉTAPE, 474. Hôt. des *Halles*.
RAPHÈLE, 107.
RATTE, 67.
RAZAC-SUR-L'ISLE, 308.
RÉ [Ile de], 286.
RÉALMONT, 419.
RÉBÉNACQ, 584. — Hôt. *Ferrière*.
RÉCHICOURT-LE-CHÂTEAU, 438.
ECLAVIER, 146.
REDON, 499. — Buffet à la station. — Hôt. : de *Bretagne*; du *Lion-d'Or*; de *France*.
REGNY, 28.
REHAINCOURT, 467.
REICHSHOFFEN, 484.
REILLANNE, 166.
REIMS, 488. — Buffet à la gare; — hôt. : du *Lion-d'Or*, place du Parvis-Notre-Dame, 9; du *Commerce*, rue Notre-Dame, 2; du *Palais*, rue Tronsson-Ducoudray, 2; de l'*Arbre-d'Or*, rue Bourg-Saint-Denis, 25; de la *Maison-Rouge*, place du Parvis-Notre-Dame, 17; du *Nord*, place Drouet-d'Erlon, 49; *Colbert*, même place. — Restaurants : *Dubois*, rue de l'Écrevisse, 15; *Lina*, rue de Vesle, 31. — Poste aux lettres, rue de la Peirière, 27.
REMILLY (Moselle), 482.
REMILLY (Nièvre), 45.
REMIREMONT, 468. — Hôt. : de la *Poste* [avec café]; du *Cheval-de-Bronze*; de *Mulhouse*; du *Globe*. — Cafés : du *Commerce*; *Thomassin*; *Thiriet*; *Duceux*.
REMOLLON, 151.
REMORAY [Lac de], 61.
REMOULINS, 232.
RÉMUZAT, 162.
RENARDIÈRE [La], 29.
RENNES, 512. — Hôt. : *Grand-Hôtel Julien*; de *France*; du *Bout-du-Monde*; *Piré*. — Poste aux lettres, quai de Nemours.
RENNES-LES-BAINS, 409. — Hôt. à l'établissement du *Bain-Fort*.
RÉOLE [La], 535. — Hôt. : de *France*; *Réglade*.
RETHEL, 491. — Hôt. : de *France*; du *Commerce*; *Saint-Antoine*.
RETOURNAC, 222.
REUILLY, 502.
REVEL (Haute-Garonne), 418. — Hôt de la *Lune*.

Digitized by Google

REVEL (Isère), 130. — Aub. *Belot*; guide, Marquet.
REVIGNY, 455.
REVIN, 492.
RHÔNE [Perte du], 65.
RIANS, 146.
RIAUD [Le], 318.
RIBEAUVILLÉ, 456. — Hôt. de l'*Agneau*.
RIBÉCOURT, 620.
RIBÉRAC, 320. — Hôt.: du *Périgord*; de *France*; du *Laurier*.
RICAMARIE [La], 221. — Hôt. *Platanes*.
RICEYS [Les], 455.
RICHELIEU, 294. — Hôt. du *Faisan*.
RIEUPEYROUX, 350.
RIEUX, 395.
RIEUX-MINERVOIS, 362.
RIEZ, 174. — Hôt. : du *Cours*; du *Lion-d'Or*.
RILLY-LA-MONTAGNE, 488.
RIMAUCOURT, 465.
RIMOGNE, 497.
RIOM, 196. — Hôt.: du *Palais*; de *Paris*; du *Puy-de-Dôme*.
RIOM-ÈS-MONTAGNES, 341.
RION, 364.
RIONS, 354.
RIOUPÉROUX, 147.
RIPAILLE [Chartreuse de], 84.
RIS-ORANGIS, 30.
RISCLE, 369.
RIVE-DE-GIER, 217. — Hôt. : du *Nord*; *Saint-Jacques*.
RIVES, 127. — Hôt. de la *Poste*.
RIVESALTES, 411.
RIVIÈRE [La], 59.
RIVIÈRE-DE-MANSAC [La], 327.
RIVIÈRE-SAAS, 365.
RIVIÈRE-THIBOUVILLE, 570.
RIXHEIM, 457.
ROANNE, 28. — Hôt.: du *Nord*; du *Centre*; du *Commerce*.
ROCAMADOUR, 328. — Hôt. : du *Lion-d'Or*; de *France*; *Notre-Dame*; du *Grand-Soleil*.
ROCHE (Doubs), 55.
ROCHE [La] (Haute-Savoie), 84.
ROCHE [La] (Yonne), 7.
ROCHE [La], 555.
ROCHE-BERNARD [La], 278.
ROCHE-CHALAIS [La], 259.
ROCHE-DE-GLUN [La], 100.
ROCHE-DES-ARNAUDS [La], 169.
ROCHE-GUYON [La], 558. — Aub. *Saint-Michel*.
ROCHE-POSAY [La], 314.
ROCHE-SUR-YON [La], 261.—Hôt.: de l'*Europe*; du *Pélican*.
ROCHECHOUART, 316. Hôt.: *Veuve Kasperowicz*; *Rainaud*; *Vaissade*.
ROCHECORBON, 255.
ROCHEFORT (Charente-Inférieure), 286. — Hôt.: de la *Rochelle*; du *Grand-Bacha*; des *Étrangers*.
ROCHEFORT (Jura), 52.
ROCHEFORT (Puy-de-Dôme), 210.
ROCHEFORT-EN-TERRE, 499.
ROCHEFOUCAULD [La], 316. Hôt.: du *Commerce*; des *Voyageurs*.
ROCHELLE [La], 285. — Hôt.: de *France*; du *Commerce*.
ROCHEMAURE, 227.
ROCHEPOT [La], 39.
ROCHES [Les] (Isère), 100.
ROCHES [Les] (Loir-et-Cher), 275.
ROCHETAILLÉE, 219.
ROCHY-CONDÉ, 599.
ROCROI, 498. — Hôt.: de *France*; du *Commerce*.
RODEZ, 350. — Hôt. des *Princes* et *du Midi*.
RŒUX, 611.
ROGNAC, 107.
ROHRBACH, 485.
ROLAMPONT, 447.
ROLLOT, 628.
ROMANÈCHE, 16.
ROMANS, 143. — Hôt. : de l'*Europe*; du *Midi*.
ROMIEU [La], 372.
ROMILLY, 559.
ROMILLY, 580.

Digitized by Google

ROMILLY-SUR-SEINE, 444.
ROMONT, 467.

ROMORANTIN, 310. Hôt. : du *Lion-d'Or ;* de *France ;* d'*Angleterre.*

RONCEVAUX [Col et couvent de], 579.
RONCHAMP, 448.
ROND-D'ORLÉANS [Le], 626.
ROOSENDAEL [Le], 611.
ROQUE-TIMBAUT [La], 308.
ROQUEBROU [La], 352.
ROQUEBRUNE (Alpes-Maritimes), 124.
ROQUEBRUNE (Var), 119.
ROQUEFAVOUR, 177. — Restaurant *Fournier.*
ROQUEFORT (Aveyron), 422.
ROQUEFORT (Landes), 375.
ROQUEMAURE, 228.
ROQUEREDONDE, 422.
ROQUESTÉRON, 187.
ROQUETAILLADE [Aqueduc de], 179.
ROQUETAILLADE [Château de], 373.
ROQUEVAIRE, 178.
ROSANS, 162. — Hôt. : de l'*Écu-de-France.*
ROSCOFF, 525. — Hôt. : de *Bretagne;* des *Bains-de-Mer.*
ROSHEIM, 476. — Hôt. : de la *Couronne ;* du *Cerf ;* de l'*Arbre-Vert.*
ROSIÈRES, 629. — Hôt. du *Cygne.*
ROSIÈRES-AUX-SALINES, 458.
ROSIÈRES-ET-BALBIAC, 250.
ROSIERS [Les], 267.
ROSNY, 557.
ROSNY-SOUS-BOIS, 444.
ROSPORDEN, 503.
ROSSILLON, 65.
ROSULT, 635.
ROTHAU, 476. Hôt. des *Deux-Clefs.*
ROUARDES-GRAND'CROIX [Les], 217.
ROUBAIX, 615. — Hôt. : *Ferraille ;* du *Commerce.*
ROUELLES, 567.

ROUEN, 359.

Buffet, à la gare.

Omnibus. — De la gare aux hôtels, 30 c. le jour, 40 c. la nuit. Les omnibus dits *Rouennaises* correspondent à l'arrivée et au départ de tous les trains. — Outre les omnibus spéciaux des chemins de fer, des services réguliers, établis pour l'intérieur et l'extérieur de la ville, desservent 4 lignes et partent des places *Cauchoise, Notre-Dame, Saint-Hilaire,* des *Arts,* de la station de *Saint-Sever,* du *Jardin des plantes,* de *Darnétal,* etc. Le prix des places sur les lignes A et C est de 30 et 20 c. et de 40 à 30 c. sur la ligne B. On trouve au bureau central de la Compagnie, place des Arts, des omnibus pour promenades (prix modérés).

Voitures de place. — De 6 h. du matin à minuit : 1 course sans bagages, 1 fr. 25 c.; avec bagages, 1 fr. 75 c.; 1 fr. 50 c. l'heure sans bagages, et 2 fr. avec bagages. De minuit à 6 h. du matin : 1 course sans bagages, 1 fr. 75 c.; avec bagages, 2 fr.; 1 h. sans bagages, 2 fr.; avec bagages, 2 fr. 50 c.

Hôtels : — d'*Angleterre,* cours Boïeldieu (bon ; le prix des appartements est double quand on ne prend pas ses repas dans l'hôtel) : déjeuner à la carte, dîner, 3 fr., vin, 2 fr.; — d'*Albion,* quai de la Bourse, 16, bien situé, bon et recommandé ; — de *France,* rue Grand-Pont ; — du *Nord,* rue de la Grosse-Horloge, 91; — de *Paris,* quai de Paris, 1; — de *Dieppe,* etc.

Restaurants : — *Hugnot,* successeur de *Lepec,* cours Boïeldieu, 1, et rue Grand-Pont, 2; — *Moulin-David,* cours Boïeldieu ; — *Heurtevent,* quai de la Bourse : — *Boulard,* id.; — *Halbout,* restaurant à la carte, rue Grand-Pont, 20; — *Queruel,* cours Boïeldieu et quai de de la Bourse, etc.

Cafés : — *Hugnot,* place Boïeldieu, 1 ; — *Houdard,* quai de Paris ; — *Delamotte,* rue des Carmes, 75 et 77 ; — *Thillard,* rue des Charrettes, 10 ; — de la *Comédie,* rue des Charrettes, 8 ; — *Français,* etc.

Bains : — *Bains Français,* dans l'île Lacroix ; — *Thillard,* rue de la

Digitized by Google

Comédie ; — *école de natation*, dans l'île Lacroix.
Poste aux lettres : — Rue Jeanne-d'Arc et rue Saint-Sever.
Télégraphe, quai de la Bourse.

ROUESSÉ-VASSÉ, 511.
ROUFFACH, 457. — Hôt. de l'*Ours*.
ROUGÉ, 518.
ROUGEAC. 207.
ROUGEMONT, 56.
ROUILLÉ, 285.
ROUILLY-SAINT-LOUP, 446.
ROUJAN, 428.
ROUJAN-NEFFIÈS, 428.
ROULLET, 298.
ROUSSES [Les], 69. Hôt. : de la *Poste*.
ROUSSET, 144.
ROUSSET [Le], 161. — Hôt. *Rousset*.
ROUSSILLON (Isère), 100.
ROUX [Le cap], 119.
ROYAN, 300. — Hôt. : d'*Orléans*, le seul ouvert toute l'année ; de *Bordeaux ;* de *Paris ;* des *Voyageurs ;* de *Pontaillac ;* de *Richelieu ;* de *France ;* de la *Rochelle ;* de la *Croix-Blanche*. — Casino : entrée, 25 c. ; 50 c. après 5 h. — Restaurants dans les hôtels. — Maisons garnies.
ROYAT, 198. — Hôt. : *Grand-Établissement-Thermal ;* des *Étrangers ;* du *Grenier-de-César ;* de la *Grotte ; Guibert ; Mazet ;* du *Parc ;* de *Royat ;* de *Saint-Mart*. — Maisons meublées. — Abonnement au casino, 20 fr. — Porteurs : une course en chaise, de l'hôtel à l'établissement, 50 c.
ROYAUCOURT, 624.
ROYE, 628. — Hôt. du *Commerce*.
RUE, 595. — Hôt. : du *Chemin-de-Fer ;* des *Voyageurs*.
RUEIL, 549.
RUELLE, 316.
RUFFEC (Charente), 258. — Hôt. : des *Ambassadeurs ;* de la *Poste*.
RUFFEC (Indre), 315.
RUGLES, 550. — Hôt. de l'*Étoile*.
RUMILLY, 80. — Hôt. : de la *Poste*. Restaurant chez *Antoine Ducret*.
RUOMS, 227.
UPT, 468.

S

SAAR-UNION, 487.
SABLÉ, 498. — Hôt. : *Notre-Dame Saint-Martin*.
SABLES-D'OLONNE (LES), 282. — Hôt. : *Grand-Hôtel de la Plage ;* de *France ;* du *Cheval-Blanc*. — Nombreux logements à louer.
SABLON [Le], 78.
SACHY, 494.
SAIGNON, 166.
SAIL-SOUS-COUZAN, 216.
SAILLAGOUSSE, 415.
SAILLANS (Drôme), 159.
SAILLANS (Puy-de-Dôme), 211. — Aub. : du *Cheval-Blanc ; Latour*.
SAIN-BEL, 220.
SAINCAISE, 27.
SAINS, 632.
SAINTE-ADRESSE, 586. — Hôt. : des *Bains ;* des *Phares*.
SAINT-AFFRIQUE, 423.
SAINT-AGNAN-EN-VERCORS, 144.
SAINT-AGNAN-SUR-LOIRE, 48.
STE-AGNÈS (Alpes-Maritimes), 125.
SAINTE-AGNÈS (Jura), 63.
SAINT-AGRÈVE, 225.
SAINT-AIGNAN (Loir-et-Cher), 309.
SAINT-AIGNAN (Sarthe), 550.
SAINT-AIGNAN-NOYERS, 309.
SAINT-ALBAIN, 15.
SAINT-ALBAN (Loire), 28.
SAINT-AMAND, 265.
SAINT-AMAND-EN-PUISAYE, 34.
SAINT-AMAND-LES-EAUX, 655. — Hôt. : de la *Poste ;* du *Nord ;* du *Mouton-Blanc*.
SAINT-AMAND-MONTROND, 332. — Hôt. : *Guillemet ; Plouz*.
SAINT-AMAND-TALLENDE, 202.
SAINT-AMANS-SOULT, 417.
SAINT-AMANT DE BOIXE, 253.
SAINT-AMANT DE GRAVES, 297.
SAINT-AMANT-ROCHE-SAVINE, 221.
SAINT-AMARIN, 489.
SAINT-AMBROIX, 250. — Hôt. de la *Croix-Blanche*.

Digitized by Google

SAINT-AMOUR, 65. — Hôt. : du *Commerce;* de l'*Alliance*. — Café de la *Chevalerie*.
SAINT-ANDIOL, 170.
SAINT-ANDRÉ (Aube), 451.
SAINT-ANDRÉ-DE-CORCY, 65.
SAINT-ANDRÉ-DE-CUBZAC, 299. — Hôt. *Veuve Bergerot*.
SAINT-ANDRÉ-D'HÉBERTOT, 575.
SAINT-ANDRÉ-DE-MÉQUILLE, 155.
SAINT-ANDRÉ-DE-ROSANS, 162.
SAINT-ANDRÉ-DE-SANGONIS, 427.
SAINT-ANDRÉ-DU-GAZ, 126.
SAINT-ANGEL, 344.
SAINTE-ANNE, 330.
SAINTE-ANNE-D'AURAY, 500.— Hôt.: du *Lion-d'Or ;* de *France*.
SAINT-ANTOINE (Dordogne), 518.
SAINT-ANTOINE (Isère), 142.
SAINT-ANTOINE-DU-ROCHER, 276.
SAINT-ANTONIN, 324.
SAINT-ASTIER, 308.
SAINT-AUBAN, 168.
SAINT-AUBIN-DES-BOIS, 527.
SAINT-AUBIN-SAINT-LUPERCE, 509.
SAINT-AUBIN-SUR-MER, 575.—Hôt.: de *Saint-Aubin;* de *Paris;* de la *Marine ;* maisons et chambres à louer.
SAINT-AUBIN-SUR-SCIE, 575.
SAINT-AUNÈS, 240.
SAINT-AVOLD, 482. — Hôt. de la *Ville-de-Paris*.
SAINT-AY, 250.
SAINT-BARTHÉLEMY, 108.
SAINT-BARTHÉLEMY [Pic de], 406.
SAINTE-BAUME [Grotte de la], 176.
SAINT-BAZEILLE, 355.
SAINT-BÉAT, 399. — Hôt. du *Commerce* ou *Burgalat*, chez Fortan.
SAINT-BENIN-D'AZY, 42.
SAINT-BENOIT, 258.
SAINT-BENOIT-DU-SAULT, 304.
SAINT-BENOIT-SUR-LOIRE, 355.
SAINT-BÉRAIN-SUR-DHEUNE, 46.
SAINT-BÉRON, 77.
SAINT-BERTRAND-DE-COMMINGES, 396. — Hôt. de *Comminges*.
SAINT-BONNET (Hautes-Alpes), 146.
SAINT-BONNET (Gard), 232.
SAINT-BONNET-BEAUBERY, 50.
ST-BONNET-DE-ROCHEFORT, 556.
SAINT-BONNET-LE-CHÂTEAU, 222.
SAINT-BRÈS, 259.
SAINT-BRICE-EN-COGLÈS, 555.
SAINT-BRIEUC, 514. — Hôt.: de la *Croix-Blanche;* de l'*Univers;* de *France ;* de la *Croix-Rouge*.
SAINT-CALAIS, 506. — Hôt.: de *Saint-Calais ;* d'*Angleterre ;* de *France;* du *Commerce*.
SAINT-CANNAT, 171.
STE-CATHERINE-DE-FIERBOIS, 256.
SAINTE-CÉCILE (Saône-et-Loire), 49.
SAINTE-CÉCILE-D'ANDORGE, 206.
SAINT-CERNIN, 346.
SAINT-CÉSAIRE (Alpes-Marit.), 179.
SAINT-CÉSAIRE (Gard), 259. — Hôt.: *Raybaud*.
SAINT-CHAMAS, 107,
SAINT-CHAMOND, 218. — Hôt.: de la *Poste;* du *Lion-d'Or*.
SAINT-CHÉLY-D'APCHER, 421.
SAINT-CHÉRON, 265.
SAINT-CHINIAN, 417. — Hôt.: du *Cheval-Blanc;* du *Grand-Soleil*.
SAINT-CHRISTAU, 586. — Hôt. et rest. de la *Poste;* — appartements meublés; chalets de plaisance.
SAINT-CHRISTOL, 165.
SAINT-CHRISTOPHE, 329.
SAINT-CLAUDE, (Jura), 72. — Hôt.: de l'*Écu-de-France;* de la *Pomme-d'Or*.
SAINT-CLÉMENT (Meurthe), 475.
SAINT-CLOUD, 547. — Rest.: Baudot, *à la Tête-Noire;* Toutain; Legriel ; Aguettand ; Cornailles; Couvrecelle ; Veuve Duport ; Guillardon ; Diot.
SAINTE-COLOMBE, 225.
SAINTE-COLOMBE-SUR-SEINE, 56.
SAINT-CONTEST, 545.
SAINTE-CROIX-AUX-MINES, 474. — Brasserie Schmutz.
SAINTE-CROIX-DU-MONT, 554.
SAINT-CYPRIEN, 552.
SAINT-CYR (Seine-et-Oise), 507.
SAINT-CYR (Var), 114.
SAINT-CYR-DE-FAVIÈRES, 29.

Digitized by Google

SAINT-CYR-EN-VAL, 302.
SAINT-DENIS (Lot), 328.

SAINT-DENIS (Seine), 588. — Restaurants : de la *Croix-Blanche;* du *Lapin-qui-Fume;* de l'*Hôtel du Grand-Cerf;* de la *Renommée-des-Talmouses.*

SAINT-DENIS-DE-PILE, 259.
SAINT-DIDIER (Saône-et-Loire), 45.
SAINT-DIDIER-LA-SÉAUVE, 223.

SAINT-DIÉ, 474. — Hôt.: de la *Poste;* du *Commerce.*

SAINT-DIER, 221.
SAINT-DIZIER, 461. — Hôt.: du *Soleil-d'Or ;* du *Commerce ;* de l'*Aigle-d'Or.*
SAINT-ÉMILION, 317. Hôt. *Dussaut.*
SAINT-ERME, 497.

SAINT-ÉTIENNE, 218. — Hôt.: du *Commerce ;* de *France ;* des *Arts;* de l'*Europe.* — Cafés: *Ombry;* de la *Perle.*

SAINT-ÉTIENNE-DE-CROSSEY, 134. — Hôt. de l'*Assurance.*
SAINT-ÉTIENNE-DE-LISSE, 318.
SAINT-ÉTIENNE-DE-MONTLUC, 275.
SAINT-ÉTIENNE-DE-SAINT-GEOIRS. 141.
SAINT-ÉTIENNE-DE-TALMONT, 325.
SAINT-ÉTIENNE-DU-BOIS, 63.
SAINT-ÉTIENNE-EN-BRESSE, 67.
SAINT-ÉTIENNE-EN-COGLÈS, 335.
SAINT-ÉTIENNE-LES-ORGUES, 165.
SAINT-EULIEN, 461.
SAINT-EYNARD [Le], 150.
SAINT-FARGEAU, 34. — Hôt.: de la *Fontaine ;* de *France.*
SAINTE-FAUSTE, 303.
SAINT-FÉLICIEN, 358.
SAINT-FÉLIX-D'AVAIL, 414.
SAINT-FÉLIX-DE-CARAMAN, 418.
SAINT-FÉLIX-DE-LODÈS, 427.
SAINT-FERRÉOL (Bassin de), 418.
SAINT-FERRÉOL-D'AUROURE, 223.
SAINTE-FEYRE, 358.
SAINT-FIRMIN, 625.
SAINT-FLORENT, 192.
SAINT-FLORENT-LE-VIEIL, 270.
SAINT-FLORENT-SUR-CHER, 352.
SAINT-FLORENTIN, 7.

SAINT-FLOUR, 421. — Hôt. de la *Femme-sans-Tête.*

SAINT-FONS, 98.
SAINTE-FOY-L'ARGENTIÈRE, 220. — Hot. de la *Poste.*
SAINTE-FOY-LA-GRANDE, 318. — Hôt. des *Messageries.*
ST-FRAIMBAULT-DE-PRIÈRES 351.
SAINT-GABRIEL, 173.
SAINT-GALMIER, 29.
SAINTE-GAUBURGE, 526.

SAINT-GAUDENS, 396. — Hôt.: *Ferrière;* de *France;* de l'*Europe;* *Cazaneuve.*

SAINT-GAULTIER, 315.
SAINTE-GEMME-LA-PLAINE, 290.
STE-GENEVIÈVE-LÈS-GASNY, 579.
SAINT-GENIÈS-DE-DROMONT, 169.
SAINT-GENIÈS-D'OLT, 424. — Hôt. des *Diligences.*
SAINT-GENIX-D'AOSTE, 79. — Hôt. *Lubully.*
SAINT-GEORGES D'AURAT, 205.
SAINT-GEORGES-DE-BOSCHERVILLE, 567.
SAINT-GEORGES-DE-RENEINS. 16.
SAINT-GEORGES-DU-CERNON, 422.
SAINT-GEORGES-LES-BAILLARGEAUX, 257.
SAINT-GEORGES-SUR-LOIRE. 269.
SAINT-GÉOURS, 365.
SAINT-GÉRAND, 521.
SAINT-GÉRAND-LE-PUY, 27.
SAINT-GERMAIN, 317.
ST-GERMAIN-AU-MONT-D'OR, 16.
SAINT-GERMAIN-DE-JOUX, 74.
SAINT-GERMAIN-DES-ANGLES, 570.
SAINT-GERMAIN DES FOSSÉS, 27. — Buffet.
SAINT-GERMAIN-EN-COGLÈS, 333.
SAINT-GERMAIN-EN-LAYE, 579. — Hôt. : du *Prince-de-Galles ;* de l'*Ange-Gardien ;* du *Cheval-Blanc.* — Rest. du *Pavillon Henri IV.* — Pension *Louis XIV.* — Appartements meublés à louer, avec ou sans pension, près de la gare.

Digitized by Google

SAINT-GERMAIN-L'ESPINASSE, 28.
SAINT-GERMAIN-SAINT-REMY, 526.
SAINT-GERMAIN-SUR-ILLE, 533.
SAINT-GERMER, 581.
SAINT-GERVAIS (Hérault), 120.
SAINT-GERVAIS (Puy-de-Dôme), 337.
SAINT-GERVAIS [Fonderie de canons de], 142.
SAINT-GERVAIS [Les bains de], 89.
SAINT-GERVAIS-LE-VILLAGE, 88. — Hôt. : du *Mont-Joli*; du *Mont-Blanc*; de *Genève*; de l'*Union*; du *Prarion*. — Guides : *Hoste*, *Jacquet*.
SAINT-GILDAS-DES-BOIS, 278.
SAINT-GILLES, 243. — Hôtel du *Luxembourg*.
SAINT-GILLES-SUR-VIE, 282.
SAINT-GINGOLPH, 85. Hôt. de la *Poste*.
SAINT-GIRONS, 401. — Hôt. : *Morère*; d'*Espagne*; de *Paris*; de *France*; de *Biros*.
SAINT-GOBAIN, 627. — Hôt. du *Soleil-d'Or*.
SAINT-GUILHEM-LE-DÉSERT, 427.
SAINTE-HÉLÈNE-DU-LAC, 132.
SAINT-HILAIRE-AU-TEMPLE, 492.
SAINT-HILAIRE-BEAUFAI, 526.
SAINT-HILAIRE-DE-BRETHMAS, 206.
SAINT-HILAIRE-DE-VILLEFRANCHE, 297.
ST-HILAIRE-DU-HARCOUET, 532.
SAINT-HILAIRE-DU-ROSIER, 142.
SAINT-HILAIRE-LA-CROIX, 536.
SAINT-HIPPOLYTE (Doubs), 57.
SAINT-HIPPOLYTE (Haut-Rhin), 456.
SAINT-HIPPOLYTE-DU-FORT, 245. — Hôt. : du *Cheval-Blanc*; *Prades*.
SAINT-HONORAT [Ile de], 120.
SAINT-HONORÉ-LES-BAINS, 45.
SAINT-HOSPICE [Cap], 122.
SAINT-IMBERT, 27.
SAINT-ISMIER, 135.
SAINT-JACQUES-DES-BLATS, 348.
ST-JACQUES-SUR-DARNÉTAL, 563.
SAINT-JACUT, 499.
SAINT-JEAN, 122. — Hôt. *Victoria*.
SAINT-JEAN-D'ANGÉLY, 296. — Hôt. : de *France*; des *Voyageurs*; du *Commerce*.
SAINT-JEAN-DE-BLEYMARD, 253.
SAINT-JEAN-DE-LUZ, 377. — Hôt. : de la *Poste* ou *Saint-Étienne*; de *France*; des *Voyageurs*; des *Diligences*. — Cafés : *Suisse*; *Français*; de la *Mairie*; *National*. — Nombreuses maisons meublées. — Casino à l'établissement des bains.
SAINT-JEAN-DE-MAURIENNE, 77. — Hôt. : de l'*Europe*; du *Cheval-Blanc*; des *Voyageurs*.
SAINT-JEAN-DU-DOIGT, 523.
SAINT-JEAN-DU-GARD, 430. — Hôt. du *Cheval-Blanc*.
SAINT-JEAN-LE-COMTAL, 371.
SAINT-JEAN-PIED-DE-PORT, 378. — Hôt. : de *France*; de la *Pomme-d'Or*; *Semerena*.
SAINT-JEOIRE (Haute-Savoie), 93. — Hôt. de la *Couronne*.
SAINT-JODARD, 29.
SAINT-JORIOZ, 82.
SAINT-JORY, 357.
SAINT-JOSEPH, 108.
ST-JULIEN (Bouches-du-Rhône), 115.
SAINT-JULIEN (Haute-Savoie), 83.
SAINT-JULIEN (Côtes-du-Nord), 522.
SAINT-JULIEN-DE-CASSAGNAS, 251.
SAINT-JULIEN-DE-VOUVANTES, 519.
SAINT-JULIEN-DES-CHAZES, 204.
SAINT-JULIEN-DU-SAULT, 6.
SAINT-JULIEN-DU-TOURNEL, 233.
SAINT-JULIEN-EN-BEAUCHÊNE, 158. — Aub. chez *Doucelin*.
SAINT-JULIEN-LARS, 314.
SAINT-JULIEN-SAINT-ÉLIX, 396.
SAINT-JULIEN-SUR-DHEUNE, 46.
SAINT-JUNIEN, 516. — Hôt. : *Bernet*; du *Commerce*.
SAINT-JUST (Aube), 461.
SAINT-JUST-EN-CHAUSSÉE, 591. — Hôt. du *Cheval-Blanc*.
SAINT-JUST-EN-CHEVALET, 214. — Aub. du *Chapeau-d'Or*.
SAINT-JUST-SUR-LOIRE, 219.
SAINT-JUSTIN, 374.
SAINT-LAGER-BRESSAC, 228.
SAINT-LATTIER, 145.
SAINT-LAURENT (Jura), 69. — Hôt. de l'*Écu-de-France*.

Digitized by Google

SAINT-LAURENT-DE-COMBES, 318.
SAINT-LAURENT-DE-MÉDOC, 366.
SAINT-LAURENT-DU-PONT, 154. — Hôt.: du *Nord*; des *Princes*; de l'*Europe*; *Tirard*. — Voitures, chevaux et guides.
SAINT-LAURENT-DU-VAR, 121.
SAINT-LAURENT-LES-BAINS, 205.
SAINT-LAURENT-SAINT-PAUL, 376.
SAINT-LAURS, 289.
SAINT-LÉGER-BOISSET, 370.
SAINT-LÉGER-DES-VIGNES, 46.
SAINT-LÉGER-SOUS-BEUVRAY, 43.
SAINT-LÉGER-SULLY, 45.
SAINT-LÉGER-SUR-DHEUNE, 46.
SAINT-LÉONARD, 341. — Hôt.: du *Grand-Saint-Léonard*; de *France*.
SAINT-LEU-D'ESSERENT, 309.
SAINT-LEU-TAVERNY, 398.
SAINT-LIGIER, 401.
SAINTE-LIVRADE, 325.
SAINTE-LIZAIGNE, 303.

SAINT-LO, 354. — du *Cheval-Blanc*; de *Normandie*; de l'*Univers*; du *Soleil-Levant*. — Calés : du *Grand-Balcon*; *Leparquoy*.

SAINT-LOTHAIN, 62.
SAINT-LOUBES, 260.
SAINT-LOUIS, 458.
SAINT-LOUIS [Canal de], 107.
ST-LOUP, 292. Hôt. du *Cheval-Blanc*.
SAINT-LOUP [Pic de], 242.
SAINT-LOUP-DE-NAUD, 444.
SAINT-LOUP-LUXEUIL, 467.
SAINTE-LUCE, 270.
SAINT-LUPICIN, 71.
SAINT-LYÉ, 445.
SAINT-MACAIRE, 334.
SAINTE-MAGNANCE, 38.
SAINT-MAIXENT, 284. — Hôt. des *Trois-Pigeons*.

SAINT-MALO, 334. — Hôt.: de *France*; de la *Paix*; de l'*Univers*; *Franklin*; *Saint-Malo*.

SAINT-MAMMÈS, 5.
SAINT-MANDÉ, 459.
SAINT-MANDRIER [Hôpital de], 117.
SAINT-MARCEL (Saône-et-Loire), 67.
SAINT-MARCEL, 304.
SAINT-MARCEL-LÈS-VALENCE, 145.

SAINT-MARCELLIN, 142. — Hôt.: de la *Poste*; du *Petit-Paris*; des *Courriers*.

SAINT-MARDS-ORBEC, 339.
SAINTE-MARGUERITE [Ile], 120.
SAINTE-MARIE, 397. — Hôt.: de la *Clef-d'Or*.
SAINTE-MARIE-AUX-MINES, 474. — Hôt.: du *Commerce*; du *Grand-Cerf*; de l'*Arbre-Vert*.
SAINT-MARIENS, 299.
SAINT-MARS-LA-BRUYÈRE, 310.
SAINT-MARS-SOUS BALLON, 329.
SAINT-MART, 198. — Hôt.: *Saint-Mart*; des *Bains*; des *Thermes*; du *Grenier-de-César*; de la *Grotte*; de la *Vue du Puy-de-Dôme*.
SAINT-MARTIN, 87. — Hôt.: du *Mont-Blanc*; de la *Croix-Blanche*. — Chevaux, chars et mulets.
SAINT-MARTIN-D'AUXIGNY, 334.
SAINT-MARTIN-DE-BIENFAITE, 350.
SAINT-MARTIN-DE-BOUILLAC, 339.
SAINT-MARTIN-DE-BROMES, 175.
SAINT-MARTIN-DE-CRAU, 107.
SAINT-MARTIN-D'ESTRÉAUX, 22.
SAINT-MARTIN-DE-LA-PLACE, 267.
SAINT-MARTIN-DE-LONDRES, 246.
SAINT-MARTIN-D'ONÉY, 369.
SAINT-MARTIN-DE-RENACAS, 106.
SAINT-MARTIN-DE-SESCAS, 335.
SAINT-MARTIN-LE-BEAU, 306.
SAINT-MARTIN-VALMEROUX, 345.
SAINT-MARTORY, 396. Hôt. *Castex*.
SAINT-MASMES, 491.
SAINT-MATHURIN, 267.
SAINT-MAUR-PORT-CRÉTEIL, 468.
SAINTE-MAURE (Aube), 460.
SAINTE-MAURE (Indre-et-Loire), 256.
SAINT-MAURICE (Vosges), 469. — Hôt. de la *Poste*.
SAINT-MAXIME-DE-BEAUFORT, 87.
SAINT-MAXIMIN, 181.
SAINT-MÉDARD-DE-GUIZIÈRES, 306
SAINT-MÉDARD-EN-JALLE, 366.
SAINT-MÉEN, 313.
SAINT-MÊME, 297.

Digitized by Google

SAINTE-MENEHOULD, 485. — Hôt. : de *Saint-Nicolas*; de *Metz*.

SAINT-MENET, 114.

SAINT-MENOUX, 335

SAINTE-MÈRE-ÉGLISE, 544.

SAINT-MESME-SAINT-MARTIN, 265.

SAINT-MESMIN (Aube), 445.

SAINT-MESMIN (Vendée), 289.

SAINT-MICHEL, 77. Hôt. de *Londres*.

SAINT-MICHEL (Seine-et-Oise), 247.

SAINT-MICHEL (Vosges), 474.

SAINT-MICHEL-DE-CHAVAIGNES, 506.

SAINT-MICHEL-DE-CUXA [Abbaye de], 414.

SAINT-MICHEL-D'ENTRAIGUES, 297.

SAINT-MICHEL-ROCHEFORT, 498.

SAINT-MIHIEL, 485. — Hôt. : du *Cygne*; du *Bras-d'Or*.

SAINT-MYON, 196.

SAINT-NABORD, 468.

SAINT-NAZAIRE (Loire-Inférieure), 273. — Hôt. : *Bély*; de la *Marine*; du *Commerce*; des *Messageries*; de *France*. — Hôt. et café du *Commerce*. — Cafés : de *France*; *Leroy*; *Després* (restaurant).

SAINT-NAZAIRE-EN-ROYANS, 142.

SAINT-NECTAIRE, 211. — Hôt. [à St-Nectaire-le-Haut] : du *Mont-Cornador*; de *France*; *Villa des Bains*; [à Saint-Nectaire-le-Bas) de *Paris*; *Madeuf*; *Mandon jeune*; *Beauger-Boëtte*. — Voitures à volonté.

SAINT-NICOLAS-DES-EAUX, 521.

SAINT-NICOLAS-DU-PORT, 438.

SAINT-NIZIER, 140.

SAINTE-ODILE, 477. — Auberges; les touristes reçoivent l'hospitalité au couvent.

SAINT-OMER, 604. — Hôt. : de la *Porte-d'Or* et *d'Angleterre* réunis, rue Saint-Bertin, 15; du *Commerce*, rue Notre-Dame; de la *Double-Croix-Noire*.

SAINT-OUEN-L'AUMÔNE, 598.

SAINT-PAIR, 527. — Hôt. de *France*.

SAINT-PALAIS, 561. Hôt. de la Poste.

SAINT-PARGOIRE, 428.

SAINT-PARRES-LES-VAUDES, 452.

SAINT-PATERNE, 276. — Hôt. de la *Gare*.

SAINT-PATRICE, 266.

SAINT-PAUL, 581.

SAINT-PAUL-DE-FENOUILLET, 410.

SAINT-PAUL-DE-VARAX, 63.

SAINT-PAUL-ET-VALMALLE, 427.

SAINT-PAUL-LÈS-DAX, 564.

SAINT-PAUL-LÈS-DURANCE, 174.

SAINT-PAUL-LÈS-ROMANS, 145.

SAINT-PAUL-TROIS-CHATEAUX, 102.

SAINT-PAULIEN, 215. — Aub. du *Lion-d'Or*.

SAINT-PÉ, 570.

SAINT-PÉE-SUR-NIVELLE, 578. — Hôt. des *Voyageurs*.

SAINT-PÉRAY, 226.

SAINT-PÈRE-DU-TRÉPAS, 34.

SAINT-PÈRE-SOUS-VÉZELAY, 37.

SAINT-PHILBERT, 572.

SAINT-PIERRE-BROUCK, 611.

SAINT-PIERRE-D'ALBIGNY, 77.

SAINT-PIERRE-D'ALLEVARD, 136.

SAINT-PIERRE-D'AURILLAC, 555.

SAINT-PIERRE-DE-CHARTREUSE, 155. — Aub. chez Mme *Bourron* : mulets et guides.

SAINT-PIERRE-DE-CHIGNAC, 537.

SAINT-PIERRE-DE-FURSAC, 504.

SAINT-PIERRE-DU-MONT, 33.

SAINT-PIERRE-DU-VAUVRAY, 558.

SAINT-PIERRE-ÉGLISE, 547.

SAINT-PIERRE-LA-COUR, 512.

SAINT-PIERRE-LE-MOUTIER, 27. — Hôt. du *Dauphin*.

SAINT-PIERRE-LÈS-CALAIS, 606.

SAINT-PIERRE-SUR-DIVES, 552.

SAINT-PILON [Le], 181.

SAINT-PLANCHERS, 527.

SAINT-PLANTAIRE, 541.

SAINT-POINT, 49.

SAINT-POINT [Lac de], 61.

SAINT-POL-DE-LÉON, 525. — Hôt. de *France*.

SAINT-POL-SUR-TERNOISE, 608. Hôt. : du *Nord*; du *Commerce*

SAINT-POMPAIN, 269.

Digitized by Google

SAINT-PONS (Basses-Alpes), 154.

SAINT-PONS (Hérault), 417. — Hôt.: *Guillot; Martin; Pastre.*

SAINT-PORCHAIRE, 298.
SAINT-PRIEST, 126.
SAINT-PRIEST-THAURION, 304.

SAINT-QUENTIN (Aisne), 621. — Hôt.: du *Cygne*; de *France*; du *Nord*; d'*Angleterre*; du *Pot-d'Étain*; du *Cornet-d'Or*.

SAINT-QUENTIN (Isère), 126.
SAINT-QUENTIN-LE-VERGER, 461.
SAINT-RAMBERT-D'ALBON, 100. — Buffet à la gare.
SAINT-RAMBERT-DE-JOUX, 65.
SAINT-RAPHAËL, 119. — Hôt.: de *France*; du *Nord*; de l'*Univers*.
SAINT-REMI-LÈS-CHEVREUSE, 355.
SAINT-REMY (Bouches-du-Rhône), 172.
SAINT-REMY (Puy-de-Dôme), 201.
SAINT-REMY-DES-MONTS, 550.
SAINT-REMY-EN-ROLLAT, 195.
SAINT-RESTITUT, 102.
SAINT-RIQUIER, 609. — Hôt. de l'*Ange-Gabriel*.
SAINT-ROBERT, 128.
SAINT-ROMAIN-D'ALBON, 100.
SAINT-ROMAIN-DE-COLBOSC, 564.
SAINT-ROMAIN-DE-POPEY, 29.
SAINT-ROMAIN-DE-ROCHE, 72.
SAINT-ROMAIN-EN-GIER, 217.
SAINT-ROMAIN-LE-PUY, 219.
SAINT-ROME-DU-CERNON, 422.
SAINT-SAËNS, 582. — Hôt.: du *Croissant*; de la *Poste*.
SAINT-SATURNIN-D'AVIGNON, 167.

SAINT-SAUVEUR (Hautes-Pyrénées), 389.

Hôtels : — de *France*; des *Princes*.

Maisons meublées en grand nombre.

Loueurs de voitures. — La plupart des loueurs de voitures, de chevaux et d'ânesses se trouvent à Luz; mais, pendant la saison, ils se tiennent presque tous sur la route, prêts à partir.

Guides. — Ils sont presque tous domiciliés à Luz. Ne pas oublier de faire les prix d'avance, tout en consultant le tarif. On paye 50 c. en sus du tarif par course et par selle de dame.

Chaises à porteurs : — de l'établissement en ville, 25 c.; simple promenade, 4 fr.; de Saint-Sauveur à Luz, aller et retour, 2 fr.; *V.* le tarif pour les grandes courses.

SAINT-SAUVEUR (Manche), 556.
SAINT-SAUVEUR-EN-PUISAYE, 34. — Hôt.: du *Lion-d'Or*; de la *Croix-d'Argent*.
SAINT-SAVIN (Htes-Pyrénées), 382.
SAINT-SAVIN (Vienne), 314.
SAINT-SAVINIEN, 298. — Hôt. du *Commerce*.
SAINT-SÉBASTIEN, 304.
SAINT-SEINE-L'ABBAYE, 10. — Hôt. du *Soleil-d'Or*.
SAINT-SERNIN, 419.
SAINT-SERNIN-DU-PLAIN, 46.
SAINT-SERVAN, 534. — Hôt.: de l'*Union*; du *Pélican*; de *Paris*.
SAINT-SEVER (Calvados), 527.

SAINT-SEVER (Landes), 575. — Hôt.: des *Voyageurs*; du *Commerce*.

SAINTE-SÉVÈRE, 340.
SAINL-SORLIN-MILLY, 49.
SAINT-SULPICE-DE-FALERENS, 260.
SAINT-SULPICE DE LA POINTE, 326.
SAINT-SULPICE-LAURIÈRE, 304.
SAINT-SYLVAIN-BRIOLLAY, 499.
ST-SYMPHORIEN-DE-MARMAGNE, 47.
SAINT-THÉGONNEC, 515.
SAINT-THIBAUD-DE-COUX, 79.
SAINT-THIBERY, 428.
SAINT-TRÉLODY, 366.
SAINT-TRINIT, 165.
SAINT-TROPEZ, 185. — Hôt.: du *Commerce*; des *Trois-Lumières*.
SAINTE-TULLE, 168.
SAINT-VAAST, 632.
SAINT-VAAST-D'ÉQUIQUEVILLE, 578.
SAINT-VAAST-LA-HOUGUE, 544.
SAINT-VALERY-EN-CAUX, 562. —

Digitized by Google

Hôt.: du *Grand-Cerf*; des *Bains*; de la *Marine*; de l'*Aigle-d'Or*. — Nombreux appartements à louer. — Établissement de bains ouvert du 1er juin au 10 octobre.
SAINT-VALERY-SUR-SOMME, 600. — Hôt. de *France*. — Restaurant au café de la *Gare*. — Cafés : *Baudon-Peltier* (hôt. de *France*); *Français*; de la *Gare*; de l'*Union*; du *Port*. — Voitures de louage, ânes et carrioles à ânes. — Bateau passager pour le Crotoy; bateau pour la traversée du chenal; bac traversant le port pour le service des bains. Pour location de canots, courses en mer, s'adresser aux principaux pilotes.
SAINT-VALLIER (Alpes-Marit.), 178.
ST-VALLIER (Drôme), 100. Hôt. *Merle*.
SAINT-VAURY, 339.
STE-VICTOIRE [Montagne de], 172.
SAINT-VICTOR, 28.
SAINT-VICTOR-L'ABBAYE, 575.
SAINT-VINCENT (Basses-Alpes), 133.
SAINT-VINCENT (Haute-Loire), 222.
SAINT-VINCENT-DE-TYROSSE, 365.
SAINT-VIT, 53.
SAINT-VIVIEN, 366. — Hôt. : de la *Paix*; *Orry*.
SAINT-WANDRILLE, 585.
SAINT-YAN, 48.
ST-YORRE [Source minérale de], 201.

SAINT-YRIEIX, 327. — Hôt. *Belin*.

SAINTES, 197. — Hôt. : des *Messageries*; de *France*; de la *Couronne*; de *Bordeaux*; du *Commerce*.

SAINTES-MARIES-DE-LA-MER, 107.
SALAISE, 100.
SALBRIS, 302. Hôt. de la *Promenade*.
SALERNES, 182.
SALERS, 345.
SALETTE [La], 145.
SALEUX, 581.
SALIES, 381. — Hôt. : du *Cheval-Blanc*; de *France*; de *Paris*.
SALIES-DU-SALAT, 401.
SALIGNAC (Basses-Alpes), 156.
SALIGNAC (Dordogne), 351.
SALINDRES, 231.
SALINS (Jura), 60. — Hôt. : des *Messageries*; du *Sauvage*.— Grand établissement de bains.
SALINS (Savoie), 97. — Hôt. des *Bains*.
SALLANCHES, 87. — Hôt. : *Bellevue*; du *Léman*.
SALLE [La] (Hautes-Alpes), 145.
SALLES [Les], 214.
SALLES, 410.
SALLES-COURBATIÈS, 525.
SALLES-LA-SOURCE, 329.
SALON, 175. — Hôt. : de la *Croix-de-Malte*; de la *Poste*.
SALT-EN-DONZY, 215.
SALVAN, 92.
SALVIAC, 351.
SAMATAN, 400.
SAMER, 610. — Hôt. de l'*Ange*.
SAMOËNS, 93. — Hôt. : de la *Croix-d'Or*; de la *Poste*. — Bons guides.
SAN MARTINO DI LOTA, 192.
SANCERGUES, 334.
SANCERRE, 25.
SANCY [Pic de], 213.
SANNOIS, 598.
SANS-VENIN [Tour], 130.
SANTENAY, 44.
SANTENY, 460.
SANTES, 616.
SANTEUIL, 264.
SAORGE, 187.
SAOU, 359.
SARDINYA-SAINT-SAUVEUR, 414.

SARLAT, 351. — Hôt. de *France*.

SARLIÈVE, 202.
SARRALBE, 487.
SARRANS, 384. — Hôt. de *France*.
SARRANCOLIN, 394.

SARREBOURG, 438. — Buffet. — Hôt. : du *Sauvage*; du *Télégraphe*.

SARREGUEMINES, 483. — Hôt. de *Paris*.

SARTÈNE, 195. — Hôt. : *Gianella*; *Tartarini*. — Cafés : *Lambruschini*; *Mariani*; *Tartarini*.

SARTILLY, 535.
SARZEAU, 500.

Digitized by Google

SASSENAGE, 150. — Hôt. des *Ceres*. — Guides : *Louis-Jules Heurseau*; *Antoine Chomatt*.
SATTIGNY, 66.
SAUBUSSE, 365.
SAUGUES, 425.
SAUJON, 300. — Hôt. : des *Voyageurs*; du *Cheval-Marin*.
SAULCE, 101.
SAULCES-MONCLIN, 491.
SAULIEU, 38. — Hôt. de la *Poste*.
SAULT, 165.
SAUMONT-LA-POTERIE, 578.

SAUMUR, 266. — Buffet. — Hôt. : *Budan*; d'*Anjou*; de *Londres*.

SAUSSAYE-LA-VACHE, 380.
SAUT-DU-LOUP [Le], 265.
SAUTERNES, 354.
SAUVE, 245.
SAUVE [La], 321.
SAUVELADE, 382.
SAUVETERRE (Aveyron), 350.
SAUVETERRE (Lot-et-Garonne), 356.
SAUVETERRE (Basses-Pyrénées), 58.
SAVENAY, 275. — Hôt. : *Bonjour*; de *Bretagne*.
SAVERDUN, 402. — Hôt. : de la *Croix-d'Or*.

SAVERNE, 458. — Hôt. : du *Soleil-d'Or*; du *Bœuf-Noir*; du *Cerf*; de l'*Agneau-d'Or*.

SAVIÈRES, 444.
SAVIGNY-BEAUREPAIRE, 67.
SAVIGNY-EN-SEPTAINE, 331.
SAVIGNY-SUR-ORGE, 247.
SAVINES, 140.
SAVONNIÈRES, 266.
SAVY-BERLETTE, 609.
SCEAUX (Sarthe), 515.

SCEAUX (Seine), 553. — Restaurateurs dans la Grande-Rue.

SCEAUX-CEINTURE, 553.
SCHARRACHBERGHEIM, 478.
SCHIRMECK, 476. — Hôt. de la *Croix-d'Or*.

CHLESTADT, 355. — Hôt. : de l'*Aigle*; du *Bouc*; du *Lion-d'Or*.

SCHWEIGHAUSEN, 485. — Hôt. de la *Couronne*.
SÉCHILIENNE, 147.
SECLIN, 615.

SEDAN, 494. — Hôt. : de l'*Europe*; de la *Croix-d'Or*.

SÉEZ (Orne), 552. — Hôt. : du *Dauphin*; du *Cheval-Blanc*.
SÉGALA, 360.
SÉGONNAUX, 106.

SEGRÉ, 517. — Hôt. : de *Beaurepaire*; de la *Croix-Verte*; de la *Poste*.

SEILLE [Sources de la], 62.
SELLE-EN-LUITRÉ [La], 532.
SELLE-EN-MORVAN [La], 45.
SELLES-SUR-CHER, 509.
SELONNET, 156.
SÉMELAY, 45.

SEMUR, 35. — Hôt. de la *Côte-d'Or*.

SEMUR-EN-BRIONNAIS, 49.
SÉNAS, 170.
SENEPPÉ [Le], 140.
SENEZ, 180.

SENLIS, 625. — Hôt. du *Grand-Cerf*.

SENNECEY-LE-GRAND, 15.
SENNEVOY, 36.
SENONES, 474.
SÉNOZAN, 15.

SENS, 5. — Omnibus. — Hôt. de l'*Écu-de-Paris*.

SÉON-SAINT-ANDRÉ, 108.
SÉON-SAINT-HENRI, 108.
SEPTÊMES, 177.
SEPT-FONTAINES, 61.
SEPT-LAUX, 151.
SEPT-SAULX, 492.
SEPTMONCEL, 75.
SÉRIFONTAINE, 577.
SÉRIGNAN, 165.
SERMAISE-SUR-SAULX, 453.
SERMIZELLES, 35.
SERQUEUX-FORGES-LES-EAUX, 581.
SERQUIGNY, 539. — Buffet à la gare.
SERRAGIO, 191.
SERRES, 169. — Hôt. : *Moulins*; de la *Poste*.

Digitized by Google

SERRIÈRES, 226.
SERT [Le], 157.
SERVAS, 68.
SERVERETTE, 424.
SERVES, 100.
SERVON (Ille-et-Vilaine), 512.
SERVON (Seine-et-Marne), 460.
SERVOZ, 88. — Hôt. de l'*Univers*.
SETTONS [Lac et plaine des], 40.
SÉVÉRAC, 279.
SÉVÉRAC-LE-CHÂTEAU, 422. — Hôt.: des *Voyageurs*; du *Commerce*; des *Sources-de-l'Aveyron*.
SEVEUX, 467.
SEVRAN-LIVRY, 622.
SÈVRES, 548.
SEYNE, 156.
SEYNE [La], 115. — Hôt. de la *Méditerranée*.
SEYSSEL, 65. — Hôt. de l'*Écu-de-France*.
SEYSSINET, 130.
SEYSSINS, 130.
SEYTHENEX, 94.
SÉZANNE, 465. — Hôt. : de *France*; du *Sauvage*.
SICHAMPS, 33.
SICIER [Cap], 115.
SIERENTZ, 458.
SIGALE, 187.
SIGNY-LE-PETIT, 498. — Hôt. : du *Lion-d'Or*; du *Cheval-Blanc*.
SIGY, 578.
SILLÉ-LE-GUILLAUME, 511. — Hôt. de *Bretagne*.
SILLERY, 492.
SIMIANE, 165.
SINCENY, 626.
SIORAC-DE-BELVÈS (Dordogne), 307.
SIREUIL, 297.
SIROD-LE-BOURG, 68.
SISCO, 193.

SISTERON, 168. — Hôt. *Vassail*.

SIXT, 93. — Hôt. et pension des *Cascades*. — Guide, *André Rannaud*.
SIXT [Vallée de], 93.
SOGNES, 451.

SOISSONS, 623. — Buffet à la gare. — Hôt. de la *Croix-d'Or*; du *Lion-Rouge*; du *Soleil-d'Or*; des *Trois Pucelles*.

SOISY-SOUS-ÉTIOLLES, 30.
SOLER [Le], 414.
SOLESMES (Nord), 136.
SOLESMES (Sarthe), 498. — Hôt. *Préau*.
SOLFÉRINO, 364.
SOLLIÈS-PONT, 118.
SOLLIÈS-VILLE, 118.
SOLRE-LE-CHÂTEAU, 622.
SOLTERRE, 25.
SOMAIN, 617. — Hôt. : du *Commerce*; de la *Gare*.
SOMBERNON, 43.
SOMME-BIONNE, 481.
SOMME-TOURBE, 481.
SOMMERY, 581.
SOMMIÈRES, 245.
SÔNE [La], 142. — Hôt. *Jouffrey*.
SORCY, 434.
SORÈZE, 118. — Hôt. *Salvetat*.
SORGUES, 103.
SOSPEL, 187. — Hôt. *Carengo*.
SOTTEVAST, 544.
SOTTEVILLE, 565.
SOUAL, 418.
SOUBIE, 308.
SOUILLAC, 350.
SOULAC, 366.
SOULTZ, 478. — Hôt. des *Deux-Clefs*.
SOULTZ-LES-BAINS, 478.
SOULTZ-SOUS-FORÊTS, 485.
SOULTZBACH [Eaux de], 457.
SOULTZMATT, 457. — Hôt. des *Bains*.
SOUPEX, 418,
SOUPPES, 24.
SOURDEVAL, 525. — Hôt. : de *France*; de la *Poste*.
SOUTERRAINE [La], 304. — Hôt. : de *France*; des *Voyageurs*; de la *Promenade*; *Lameth*.
SOUVIGNY, 335. — Hôt. : du *Lion-d'Or*; de la *Croix-d'Or*.
STEENBECQUE, 604.
STEENWERCK, 616.
STEINBOURG, 459.
STENAY, 494. — Hôt. : du *Chariot-d'Or*; du *Palais-Impérial*.

STRASBOURG, 439. — Buffet. — Hôt. : de la *Ville-de-Paris*, rue de la

Digitized by Google

Orange, 13 ; d'*Angleterre*, rue du Vieux-Marché-aux-Vins, 31 ; de la *Maison-Rouge*, place Kléber ; de la *Pomme-d'Or*, rue d'Or, 5 ; de la *Ville-de-Lyon* ; de la *Vignette*. — Restaurants : *Hogard*, place Broglie ; dans les grands cafés, on donne à déjeuner et à souper ; dans presque tous les autres, on sert à manger à toute heure. — Cafés : du *Broglie*, P. *Cadé*, place Broglie ; de l'*Europe*, rue des Grandes-Arcades ; *J. Cadé*, place Kléber, etc. — Brasseries : du *Dauphin*, place de la Cathédrale, 8 ; du *Griffon*, rue du Vieux-Marché-aux-Vins, 33, etc. — Poste aux lettres : direction, place Gutenberg. — Télégraphe, rue des Juifs, 15.

STRAZEELE, 616.
SUCY-EN-BRIE, 460.
SUÈVRES, 250.
SUIPPE, 481.
SULLY, 44.
SULLY-SUR-LOIRE, 333.
SOMÈNE, 245.
SURDON, 326.
SURGÈRES, 285.
SURIEU, 100.
SURY-LE-COMTAL, 219.
SUZE [La], 498.
SUZE-LA-ROUSSE, 162. — Hôt. : de *France* ; du *Midi*.
SYAM, 68.

T

TACOIGNÈRES, 525.
TAGNON, 491.
TAILLADE, 167.
TAILLEBOURG, 298.
TAIN, 100. — Hôt. de la *Poste*.
TALAIS, 366.
TALLARD, 151.
TALLOIRES, 82. — Hôt. de l'*Abbaye*. Guides.
TALMAY, 52.
MARIS (Gard), 206.
MARIS (Var), 115.
TANCARVILLE, 567. — Hôt. du *Havre*, tenu par M. Toutain, qui a la garde de la clef du château et qui y fait accompagner les étrangers (pourboire).
TANLAY, 8.
TANNINGES, 93. — Hôt. : des *Balances* ; du *Lion-d'Or*.
TANTILLON [Le], 58.
TARARE, 28. — Hôt. : de l'*Europe* ; du *Commerce* ; du *Soleil*.
TARASCON (Ariège), 405. Hôt. *Gabach*.
TARASCON (Bouches-du-Rhône), 105. — Buffet à la gare. — Hôt. des *Empereurs*.
TARBES, 370. — Hôt. : de la *Paix* ; du *Commerce* ; de *France* ; de *Londres* ; des *Ambassadeurs* ; des *Pyrénées* ; de *Paris* ; du *Chêne-Vert* ; d'*Espagne*, etc. (on mange dans les hôtels, à Tarbes, d'excellentes coquilles aux champignons). — Cafés : *Divan* ; de l'*Europe*, etc. — Restaurant du *Bon-Pasteur*.
TARDETS, 385. — Hôt. des *Voyageurs*.
TARTAS, 375.
TASSIN, 220.
TAUVES, 346.
TAVERNOLLE, 157.
TEMPLEUVE, 633.
TENAY, 65.
TENCE, 224.
TENCIN, 131. Guides à l'hôt. *Flachet*.
TERCIS, 364.
TERGNIER, 621. — Buffet.
TERRASSON, 327.
TERREAUX-VEROSVRES [Les], 50.
TERRENOIRE, 218.
TESSONNIÈRES, 325. — Buffet.
TESTE-DE-BUCH [La], 366. — Hôt. : *Lesca* ; du *Cercle*.
THANN, 467. — Hôt. : de la *Couronne* ; de l'*Ours* ; des *Deux-Clefs* ; du *Soleil-d'Or*.
THAON, 466.
THAU [Étang de], 245.
THEIL [Le], 510.
THEILLAY-LE-PAILLEUX, 307.
THÉNIOUX, 309.
THENON, 327.

Digitized by Google

TREIGNAT, 338.
TRÉLAZÉ, 267.
TREMBLADE [La], 301.
TREMBLAY, 535.
TREMBLOIS [Le] (Ardennes), 498.
TRÉMENTINES, 288.
TRENTELS-LADIGNAC, 307.
TRÉPORT [Le], 587.

Hôtels : — de la *Plage*, sur la plage (le mieux situé) : — de l'*Europe*, rue de la Batterie ; — de *Dieppe*, sur le port.

Casino : entrée, le jour, 20 c. ; le soir, 40 c.

Loueurs de voitures et de chevaux : — *Stanislas Letraistre* (hôt. de France) ; — *Mallet* (café du Commerce) ; — *Saugnier*, rue de la Batterie ; — à l'hôtel Tivoli.

Anes de louage, chez : — *Stanislas Letraistre* (hôt. de France) ; — *Joyeux*, rue de Bas ; — *Benoît Guénard*, rue aux Vaches ; — *Henocq*, rue de Bas.

TRETS, 176.
TRÈVES, 267.
TRÈVES-BUREL, 217.

TRÉVOUX, 16.

TRICHERIE [La], 257.
TRIEL, 557.
TRIENT, 91.
TRILLIERS [Les], 332.
TRILPORT, 451.
TRIVY-DOMPIERRE, 50.
TRONGET, 335.
TROÔ, 276.

TROUVILLE, 572.

Hôtels : — des *Roches-Noires* ; — de *Paris* ; — de *Bellevue* ; — de la *Mer* ; — du *Plat-d'Or* ; — du *Bras-d'Or* ; — d'*Angleterre* ; — de la *Plage* : — de la *Ferme-du-Cheval-Blanc* ; — de l'*Aigle-d'Or* ; — du *Havre* ; — *Meurice* ; — de *Tivoli*.

Maisons et appartements meublés. — Outre les riches villas, dont plusieurs sont mises en location par leurs propriétaires, on trouve à louer de nombreuses maisons et des appartements meublés. — Les prix varient de 400 à 10,000 fr. (pour la saison entière).

Cafés : — *Tortoni* (café-restaurant), *Lebiez*, *Frelâtre*, tous les trois quai Tostain ; — de *Rouen*, quai Joinville.

Poste aux lettres : rue de la Mer, 35.

Télégraphe : rue de la Mer.

Salon (Casino) et bains de mer. — Le Casino ou salon de Trouville (entrée : 1 fr. 50 c. ; 2 fr. au mois d'août) est ouvert, du 10 au 15 octobre, de 8 h. du matin à 11 h. du soir ; les bains de mer sont ouverts le 1er juin.

Loueurs de voitures et de chevaux : — *Audouard*, rue Thiers ; — *Veuve Agis*, rue de la Mer et rue des Bains ; — *Dubosq*, rue de la Cavée ; *Charlemaine*, quai Joinville.

TROUX [Les], 354.

TROYES, 445. — Buffet. — Hôt. : du *Commerce* ; — de *Saint-Laurent* ; — des *Courriers* ; — du *Mulet*. — Cafés : de *Paris* ; — du *Nord* ; — *Marin* ; — d'*Arce* ; — du *Théâtre* ; — de la *Ville*.

TUFFÉ, 330.
TUGÉRAS, 299.

TULLE, 344. — Hôt. : *Notre-Dame* ; de *Lyon* ; *Charles*. — Cafés : *Tivoli* ; de la *Comédie*.

TULLINS, 142. — Hôt. : *Bouiller* ; des *Trois-Rois* ; de l'*Europe* ; de l'*Isère*.
TURBIE [La], 124.
TURENNE, 328.
TURQUANT, 294.

U

UCHAUD, 259.
UCHIZY, 15.
UCKANGE, 495.
UGINE, 91. — Aub. de la *Grande-Maison*.

Digitized by Google

URCEL, 624.
URDOS, 384. — Hôt. des *Voyageurs*.

URIAGE, 138.
Hôtels : — Dans la cour de l'établissement des bains : *Grand-Hôtel* ; — *hôtel du Cercle* ; — *Ancien-Hôtel* ; — *hôtel des Bains* ; — 3 appartements avec cuisine au *Grand-Chalet* ; — sur la route : *hôtel du Rocher* ; — du *Midi* ; — du *Nord* ; — *Pavillon de l'Allée* et *hôtel du Louvre* ; — des *Thermes* ; — du *Globe* ; — de l'*Europe* ; — des *Alpes* ; — de l'*Univers*.
Restaurants : — du *Cercle* ; — de l'*Ancien-Hôtel* ; — *Barnéoud*.
Chambres meublées : — au *Cercle* ; — chez M. *Chavassieux* ; — Mme *Thomas* ; — M. *Dubois-Chabert*.
Villas : — *Rose* ; — *Durbec* ; — *Saint-Georges* ; — *Delmenique*.
Cercle d'abonnement : 20 fr. par saison pour un homme, 10 fr. pour une dame.
Voitures de louage, chevaux, mulets et ânes : — à l'aub. de la *Ferme* ; — chez *Basset* ; — aux hôt. du *Globe* et du *Nord*, — chez *Casimir Chabert*.
Guides : — *Pierre Mury* ; — *Joseph Sciat* ; — *Villard*.

URT, 380.
USSAT-LES-BAINS, 405. — Hôt. : *Rouas* ; — *Modèle*, tenu par Cassagne fils ; — *Mainville* ; — *Pélissié* ; — *Chaumont* ; — *Delpech* ; — de l'*Est* ; — *Cassagne* père ; — maisons de plaisance ; — chevaux et voitures de louage aux hôtels, ou l'hôtel *Gabach*, à Tarascon.
USSÉ [Château d'], 266.
USSEL, 345. — Hôt. : du *Dauphin* ; *Chavagne*.
USTARITZ, 378. — Hôt. des *Pyrénées*.
UZEL, 521.
UZERCHE, 345.
ÈBS, 231. — Hôt. *Ferdinand Béchard*.
ESTE, 373.

V

VAAS, 277.
VACHETTE [La], 149.
VAISON, 165.
VAIVRE, 448.
VAL-DE-LA-HAYE, 567.
VAL-DE-VILLÉ, 475.
VAL-SUZON [Le], 51.
VALAY, 55.
VALBENOÎTE, 219.
VALBONNE [Abbaye de], 412.
VALBONNE [Chartreuse de], 232.
VALCABRÈRE, 306.
VALENÇAY, 310. — Hôt. : d'*Espagne* ; des *Trois-Marchands* ; du *Cheval-Blanc*.
VALENCE, 100. — Buffet. — Hôt. : du *Louvre et de la Poste* ; de la *Croix-d'Or* ; de *France* ; de la *Tête-d'Or*.
VALENCE-D'AGEN, 356. — Hôt. : *St-Jean-Baptiste*.
VALENCIENNES, 617. — Buffet à la gare. — Hôt. : du *Commerce*, place des Lillois ; des *Princes*, rue Nouvelle-Hollande ; du *Mouton-Blanc*, rue Saint-Géry ; de *Flandre*, place à Pois ; *Vauban*, rue de Flamars, 6 ; du *Nord* ; *Saint-Jacques*. — Cafés : grand café de la *Paix*, place d'Armes, 33 ; de *Bruxelles*, id., 12 ; de *Paris*, id., 49 ; *Français*, id., 45. — Poste aux lettres, rue de l'Intendance, 8. — Télégraphe, rue de Famars, 25.
VALERGUES, 259.
VALLON, 227. — Hôt. : du *Louvre* ; du *Luxembourg*.
VALLON-EN-SULLY, 332.
VALLOUISE [Vallée de], 151.
VALMONT, 584. — Hôt. : du *Commerce* ; de *Normandie*.
VALMY, 481.
VALOGNES, 544. Hôt. du *Louvre*.
VALORSINE, 91.
VALRÉAS, 103.

Digitized by Google

THÉROUAT [Poudrerie de], 259.
THEUVILLE, 505.
THIAT, 313.
THIEL, 48.
THIENNES, 604.

THIERS, 201. — Hôt. : de l'*Aigle-d'Or* ; de l'*Univers*.

THIL [Le], 580.
THILLOT [Le], 469.

THIONVILLE, 495. — Hôt. : de *Saint-Hubert* ; *Mangin* ; de *Luxembourg*.

THIVIERS, 505. — Hôt. : *Villotte* ; *Lambert* ; *Notre-Dame* ; de *France*.
THOISY-LA-BERCHÈRE, 38.
THOMERY, 5.

THONON, 84. — Hôt. : de l'*Europe* ; de la *Balance*.

THOR [Le], 167.
THORAME-BASSE, 179.
THORAME-HAUTE, 155.
THORIGNÉ, 506.
THORONET [Abbaye de], 182.
THOUARÉ, 270.
THOUARS, 291. — Hôt. du *Cheval-Blanc*.
THOUROTTE, 620.
THUILLE [La], 98.
THUISY, 492.
THURY-HARCOURT, 553.
TIERCÉ, 499.
TILLIÈRES, 556.
TILLOY, 628.
TINCHEBRAI, 527.
TINCQUES, 609.
TINÉE [Vallée de la], 186.
TONNAY-CHARENTE, 298. — Hôt. : du *Point-du-Jour* ; du *Soleil-d'Or* ; de la *Balance-d'Or*.
TONNEINS, 355. — Hôt. de l'*Europe*.

TONNERRE, 8. — Buffet. — Hôt. : des *Courriers* ; du *Lion-d'Or*.

TONQUÉDEC [Château de], 525.
TORIGNY-SUR-VIRE, 554. — Hôt. : d'*Angleterre* ; du *Lion-d'Or*.
TORPES, 62.
TORTES, 387.
TOUCY, 35. — Hôt. du *Léopard*.

TOUL, 454. — Hôt. : de la *Cloche* ; de *Metz*. — Café de la *Comédie*.

TOULON, 115.

Omnibus. — A la gare, omnibus conduisant à domicile et à tous les hôtels.

Voitures de place. — Dans l'intérieur du rayon de l'octroi : de 6 h. du matin à 10 h. du soir, voitures à 4 places, la course, 1 fr. ; l'heure, 1 fr. 50 c. ; — de 10 h. du soir à 6 h. du matin, la course, 1 fr. 25 c. ; l'heure, 1 fr. 80 c. — A l'extérieur du rayon de l'octroi : du coup de canon du matin à celui du soir, l'heure, 1 fr. 40 c. — Bagages : 1 colis, 20 c. ; 2 colis, 60 c. ; 3 colis et au-dessus, 50 c.

Hôtels : — *Grand-Hôtel* ; — *Victoria*, sur le nouveau boulevard de Strasbourg ; — de l'*Univers*, place d'Armes ; — de la *Croix-d'Or*, de la *Croix-de-Malte*, du *Nord*, place Puget ; — du *Louvre*, rue Corneille.

Restaurants : — *Café de Paris*, place d'Armes ; — *Gibert et Moulard*, même place ; — *Daumas*, id. ; — *Alphand et Delacca*, rue Bourbon.

Cafés : — De *Paris*, de la *Marine*, place d'Armes ; — de l'*Europe* et du *Commerce*, sur le quai ; — *Grand café de la Rotonde*, boulevard de Strasbourg ; — *Taverne-Alsacienne*, rue Nationale.

Bains : Germont, rue Neuve, 14.

Poste aux lettres : — Boulevard de Strasbourg, 48.

Télégraphe : rue Nationale, 78.

TOULOUSE, 357.

Hôtels : — Des *États-Unis*, place du Capitole, 9 ; — du *Midi*, place du Capitole, 1 ; — de l'*Europe*, place Lafayette, 6 ; — *Capoul*, place Lafayette, 15 ; — *Domergue*, rue des Balances, 35 ; — de *Paris*, rue des Balances, 66 ; — des *Quatre-Saisons* rue de la Bourse ; — *Souville*, place du Capitole, 20, 21 ; — *Baichère*, rue des Arts ; — *Chaumont*, rue Lafayette, 19 ; — *Dupin*, rue Clémence,

Digitized by Google

Isaure, 11 ; — de *Londres*, rue de la Pomme ; — *Notre-Dame-des-Victoires*, rue Lafayette, 22 ;— *Chaubard* (bains), rue Lafayette, 16, 18 ; — du *Bon-Pasteur* (pour le clergé), rue Pargaminières, 25 ;— des *Voyageurs-Réunis*, en face de la gare.

Restaurants : — *Tivolier*, rue des Balances, 68 ; — *Esquié*, place du Capitole, au-dessus du Café-Divan ; — *Dardignac*, place Rouaix, 11 ; — *Sacaron* (station d'hiver), allées Lafayette, 15 ; — *Bibent*, le *Divan*, place du Capitole. — *Café de la Comédie*, avenue Lafayette, 3 ; *Européen*, place du Capitole.— Toulouse est particulièrement chère aux gastronomes pour ses pâtés de foie de canards, ses ortolans, ses champignons et ses fruits.

Cafés : — Les plus beaux cafés de Toulouse, groupés sur la place du Capitole, sont des cafés-restaurants (*V.* ci-dessus). — *Café Sion*, place Lafayette, 14 ; — *café de la Préfecture*, place Saint-Étienne (renommé pour ses glaces),

Bains : — *Laclau*, rue des Couteliers, 21 ; — *Veuve Chabrié*, rue Pont-de-Tounis, 5 ; — *Cassagnavère*, quai de Tounis, 20 ;— *Gayion*, quai de Tournis, 12 ; — *Henri*, port de la Daurade, etc.

Poste aux lettres : — Direction, rue Sainte-Ursule, 13.

Télégraphe : — rue Saint-Antoine-du-T.

Omnibus : — Ceux du chemin de fer correspondent avec tous les trains. Aux bureaux et aux hôtels, 20 c. par voyageur, et 20 c. par colis ; à domicile, 40 c. par voyageur, et 20 c. par colis.

TOUQUES, 572. — Hôt. de la *Marine*.
'IR [La], 217.
D'AIGUES [La], 168.
-PIN [La], 126. — Hôt. : *Poste*.
U
U2
TOURMALET [Col du], 392.
TOURNAN, 458.
TOURNAY, 376. — Aub. chez *Darroy*, *Abbadie*.
TOURNEMIRE (Aveyron), 422.
TOURNES [Fontaine de], 227.
TOURNETTE [La], 82.
TOURNON, 226. — Hôtels : de l'*Europe* ; de la *Renaissance*.
TOURNUS, 15. — Hôt. du *Sauvage*.
TOURS, 253.
Buffet et **omnibus**, à la gare.
Hôtels : — de l'*Univers*, sur le boulevard Heurteloup (bon et recommandé) ; — du *Faisan* ; — du *Croissant* ; — de *Londres* ; — de la *Boule-d'Or* ; — de *Bordeaux* ; — du *Lycée* (pour les familles) ; — du *Commerce* ; de l'*Europe* ; d'*Orléans*.
Cafés : — de la *Ville* ; — du *Commerce* ; — de *Bordeaux* ; — des *Caves* ; — *Philippe*.
Poste : — rue de la Guerche.
Bains : — de la *Touraine*, boulevard Bérenger ; — *Richelieu*, passage de ce nom.
Loueurs de voitures : — *Charles Souillet*, rue de la Scellerie, 45 (une voiture pour la promenade se loue : 3 fr. la 1re heure, 2 fr. les heures suivantes, 12 fr. la demi-journée, 20 fr. la journée. — Un cheval de selle se loue de 5 à 10 fr., suivant la longueur de la course) ; — *Normand*, boulevard Heurteloup ; — *Renaud*, rue Chaude ; — *Genets*, rue de la Guerche.
TOURVES, 181.
TOURVILLE, 558.
TOURY, 247.
TOUTENANT, 67.
TOUVET [Le], 133. — Hôt. du *Grand-Saint-Jacques*.
TOUVRE [Sources de la], 259.
TRACY-LE-VAL, 620.
TRANS, 183.
TRAPPES, 507.
TRÈBES, 362.
TRÉGUIER, 514.

Digitized by Google

VALS, 229. — Hôt. de l'*Europe*, chez Armand.
VALSAINTES, 165.
VALSERRES, 156.

VANNES, 499. — Hôt. : du *Commerce*; du *Dauphin*; de *France*; de *Bretagne*.

VANS [Les], 250. — Hôt. du *Cheval-Blanc*.
VAR [Le], 121.
VARADES, 269.
VARANGEVILLE, 458.
VARENNES-COURTEMONT, 432.
VARENNES-EN-ARGONNE, 493. — Hôt. : du *Grand-Monarque*; du *Grand-Cerf*.
VARENNES-LE-GRAND, 15.
VARENNES-SUR-ALLIER, 27.
VARENNES-SUR-LOIRE, 266.
VAREPPE, 79.
VARILHES, 402.
VARZY, 35. — Hôt. de la *Poste*.

VASSY, 462. — Hôt. : du *Commerce*; des *Voyageurs*; de la *Pomme-d'Or*.

VATTEVILLE, 568.
VAUCLUSE, 170. — Hôt. de *Pétrarque et Laure*.
VAUCOULEURS, 465.
VAUDREUIL [Le], 569.
VAUGRIS, 100.
VAULNAVEYS [Vallée de], 138.
VAULNAVEYS-LE-HAUT, 138.
VAULX-MILIEU, 126.
VAUMOIS, 623.
VAUVENARGUES [Château de], 172.
VAUVERT, 245.
VAUX-CHIGNON, 44.
VAUX-PRASLIN, 2.
VAUX-SUR-POLIGNY, 70.
VAVRETTE [La], 65.
VAYRES, 259.
VELARS, 10.
VELAUX, 177.
VELLEXON, 467.
VELLUIRE, 285.
VÉLOSNES-TORGNY, 495.
VÉNASQUE, 164.
VÉNASQUE [Port de], 399.
VENCE, 120.
VENCE-CAGNES, 120.
VENDENESSE-LÈS-CHAROLLES, 50.
VENDENHEIM, 459.
VENDEUVRE, 295.
VENDEUVRE-JORT, 552.
VENDEUVRE-SUR-BARSE, 446.

VENDOME, 265. — Hôt. : du *Lion-d'Or*; *Saint-Michel*; du *Soleil-d'Or*.

VENDRANGES-SAINT-PRIEST, 29.
VENELLES, 146.
VÉNÉRAND, 297.
VENERQUE-LE-VERNET, 402.
VENISSIEUX, 126.
VENTEROL, 161.
VERBERIE, 619.
VERDON [Le], 366.
VERDUN-SUR-LE-DOUBS, 67.

VERDUN-SUR-MEUSE, 481. — Hôt. : de l'*Europe*; des *Trois-Maures*.

VÉRETZ, 308.
VÉREUX-BEAUJEUX, 467.
VERGÈZE, 239.
VERGT, 321.
VERMAND, 630.
VERMELLES, 616.
VERMENTON, 35.
VERNAISON (Drôme), 145.
VERNAISON (Rhône), 217.
VERNÈGUES, 171.
VERNET-D'ARIÉGE [Le], 402.
VERNET-LES-BAINS (Pyrénées-Orientales), 413. — Chambres ; aux thermes des *Commandants* et aux thermes *Mercader* : 6 fr. par jour pour le logement et la nourriture. Chambres de l'établissement de la mère source, 1 fr. par jour ; des cuisines communes à chaque étage permettent aux familles de se nourrir à leur guise ; — appartements dans le bâtiment de la Préfecture : 90 fr. par jour ; — maisons à louer dans tout le village ; — guide, *Michel Nou*, de Castell, recommandé à tous les touristes, aux botanistes et aux géologues en particulier, 3 fr. pour les petites pro-

Digitized by Google

menades, 5 fr. pour les grandes courses, autant pour le cheval.
VERNEUIL (Eure), 326. — Hôt. : du *Saumon*; de *Normandie*.
VERNEUIL (Nièvre), 45.
VERNEUIL-SUR-INDRE (Indre-et-et-Loire), 309.
VERNON, 358. — Hôt. : d'*Évreux*; du *Lion-d'Or*.
VERNOU, 255.
VERPILLIÈRE [La], 126.
VERRERIE [La], 467.
VERREY, 10.
VERRIÈRE [La], 507,
VERS-EN-MONTAGNE, 68. — Hôt. : du *Balcon*; du *Cerf*.

VERSAILLES, 347. — Hôt. et restaurants : *Hôtel des Réservoirs*, rue du même nom; hôt. et restaurant du *Petit-Vatel*, 28, rue des Réservoirs; — hôt. de *France*, Jumeau, restaurateur; restaurant de *Londres*; restaurant du *Rocher-de-Cancale*; café-restaurant de *Bourgogne*; tous quatre place d'Armes; — hôtel et restaurant de la *Tête-Noire*; *Celin*, café-restaurant; café-restaurant du *Débarcadère*; hôt. du *Sabot-d'Or*, restaurant et café, tous quatre rue du Plessis; — hôt. et restaurant du *Comte-de-Toulouse*, rue de la Paroisse; *Angibaust*, café-restaurant, id.; café-restaurant de la *place Hoche*, à l'angle de la place et de la rue du même nom : restaurant du *Musée*; café-restaurant de *Neptune*, rue des Réservoirs; — quartier Saint-Louis : hôt. de la *Chasse-Impériale et d'Elbeuf*, restaurant du *Palais*, rue de la Chancellerie. — Cafés : café-glacier *Duriaux*, rue de la Pompe, 44; de la *Comédie* (dans le parc), près du bassin du Dragon (seconde entrée rue des Réservoirs); des *Réservoirs*, de l'*Opéra*, rue des Réservoirs; du *Globe*, de l'*Europe*, rue du Plessis; des *Tribunaux et de la Préfecture*, rue Saint-Pierre; brasserie *Alsacienne*, 15, place d'Armes; café *Terret*, avenue de Sceaux, 14; café *Pichot*, à l'angle de l'avenue de Sceaux et de la rue de Satory.
VERSANNES [Les], 307.
VERTAISON, 202.
VERTEUIL, 366.
VERTOU, 281.
VERTUS, 461.

VERVINS, 625. — Hôt. : de l'*Épée*; du *Grand-Cerf*.

VERSEILLE, 409.
VÉSINET [Le], 349.

VESOUL, 448. — Buffet à la gare. — Hôt. : de la *Cigogne*; de la *Madeleine*; de l'*Aigle-Noir*; du *Commerce*.

VEULES, 582. — Hôt. : de *Rouen*; de la *Place*; des *Bains*. — Maisons et appartements à louer. — Entrée au casino, 10 c.
VEULETTES, 582. — Hôt. : de la *Plage*; des *Bains*. — Entrée au Casino. 20 c.
VEUREY, 130.
VEUVE [La], 492.
VEUVES, 253.
VEUXAULLES, 453.
VEYNÉS, 169. — Aub. chez *Dousselin*.
VÉZELAY, 37. — Hôt. : de la *Poste*; du *Lion-d'Or*, dans le faubourg.
VÉZENOBRES, 206.
VEZIN, 495.
VIALARET, 422.
VIAS, 565.
VIC-DE-CHASSENAY, 40.
VIC-EN-BIGORRE, 569. — Hôt. *Laffite*.
VIC-LE-COMTE, 202.
VIC-LE-FESQ, 245.
VIC-SUR-AISNE, 626.
VIC-SUR-CÈRE, 548.
VIC-SUR-SEILLE, 486.
VICDESSOS, 404. — Hôt. de la *Renaissance*.

VICHY, 199.

Hôtels : — du *Parc* ou *Germot*, des *Ambassadeurs*, de la *Paix*, des *Princes*, de *Cherbourg*, des *Thermes*, *Victoria*, rue du Parc; des *Bains*,

Digitized by Google

Guillermain, de *Paris*, *Méry-Georges*, *Pouillieu*, *Velay-Boitelet*, *Mombrun*, *Tulat*, *Bonnet*, *Sornin-Bessay*, rue Cunin-Gridaine; *Richelieu*, *Britannique*, rue Lucas; — de la *Grande-Grille*, rue de l'Établissement; — de *Provence*, rue de la Compagnie; — *Garon*, *Morlat*, *Valery*, boulevard Victoria; — *Faucheux*, *Bresson*, *Michard*, *James*, *Charnay*, *Ravidat*, rue de Ballore; — *Jourds*, d'*Orient*, de *Suède*, de *Milan*, etc., rue de Nimes; — de *Rome*, de la *Suisse*, de *Lyon*, etc., rue de Paris; etc. — *Grand restaurant du Casino*, dans le parc.

Chalets à louer : — S'adresser à l'imprimerie Wallon. — Appartements meublés avec tables d'hôte.

Poste aux lettres et télégraphe, place de l'Hôtel-de-Ville.

Établissement thermal ouvert toute l'année. Casino (abonnement pendant l'été, 20 fr.) gratuit pendant l'hiver pour les malades.

Voitures publiques : — *Tarif pour Vichy* : de 6 h. du matin à minuit : voitures à 1 cheval, la course, 1 fr. 25 c.; l'heure, 2 fr. 25 c.; voitures à 2 chevaux, la course, 2 fr.; l'heure, 3 fr.; course de la gare, 1 fr. 50 c. ou 2 fr. 50 c. — *Courses hors de Vichy* : voitures à 1 cheval, la 1re heure, 3 fr.; les heures suivantes, 2 fr.; la demi-journée, 9 fr.; journée entière, 18 fr. Voitures à 2 chevaux : la 1re heure, 4 fr.; les heures suivantes, 3 fr. Voit. à 2 chevaux : la demi-journée, 12 fr. 50 c.; la journée, 25 fr.

VICO, 190.
VICQ, 196.
VIDAUBAN, 118.
VIEIL-BAUGÉ, 278.
VIEILLEVILLE, 339.
VIENNE, 98. — Buffet. — Hôt. : de la *Poste*; du *Nord*; *Jacquet*.
VIERZON-VILLE, 302. — Buffet. — Hôt. : du *Bœuf*; des *Messageries*.
VIERZY, 625.
VIESSOIX, 527.
VIEUX-POUZAUGES, 289.
VIEUX-ROUEN, 537.
VIEUX-SOULAC [Le], 366. — Hôt. : des *Bains-de-Soulac*; *Fontètes*; du *Grand-Océan*.
VIF, 157. — Hôt. de l'*Union*.
VIGAN [Le] (Gard), 345. — Hôt. : des *Voyageurs*; du *Cheval-Vert*.
VIGAN [Le] (Lot), 350.
VIGEOIS, 545.
VIGNORY, 462.
VIHIERS, 290.
VILLALBE, 408.
VILLANDRAUT, 373.
VILLARD-DE-LANS [Le], 141. — Hôt. : *Henrietty*; des *Voyageurs*; chez *Ravix*. — Guide, *Baudouin* dit *Bedeau*.
VILLARDS-D'HÉRIA [Les], 71.
VILLARS (Ain), 65.
VILLARS (Loire), 29.
VILLE-D'AVRAY, 547.
VILLE-VALLOUISE, 151. — Hôt. chez *Giraud*.
VILLE-VIEILLE, 155.
VILLEBON, 509.
VILLECOMTAL, 372.
VILLECRESNES, 460.
VILLEDAIGNE, 362.
VILLEDIEU, 312.
VILLEDIEU [La] (Tarn-et-Garonne), 356.
VILLEDIEU-LES-POÊLES, 327.
VILLEFORT, 205. — Hôt. *Chambon*.
VILLEFRANCHE (Allier), 335.
VILLEFRANCHE (Alpes-Maritimes), 125. — Hôt. et café de l'*Univers*.
VILLEFRANCHE (Loir-et-Cher), 309.
VILLEFRANCHE-D'ALBIGEOIS, 419.
VILLEFRANCHE-DE-BELVÈS, 307. — Hôt. : du *Cordon-Bleu*; de *France*; du *Périgord*.
VILLEFRANCHE-DE-CONFLENT, 414.
VILLEFRANCHE-DE-LAURAGUAIS, 360.
VILLEFRANCHE-DE-ROUERGUE, 324. — Hôt. : du *Grand-Soleil*; *Notre-Dame*.

Digitized by Google

VILLEFRANCHE-SUR-SAÔNE, 16. — Hôt. : de l'*Europe*; du *Faucon*; de *Provence*.
VILLELAURE, 168.
VILLEMAUR, 451.
VILLENAVE-D'ORNON, 354.

VILLENEUVE-D'AGEN, 335. — Hôt. : de *France*; *Bigon*; *Lamouroux*.

VILLENEUVE-D'AMONT, 61.
VILLENEUVE-D'AVEYRON, 324.
VILLENEUVE-DE-BERG, 254. — Hôt. : de *Serres*; d'*Olivier*; de *France*.
VILLENEUVE-D'INGRÉ, 305.
VILLLENEUVE-DE-MARSAN, 375.
VILLENEUVE-LA-GUYARD, 5. — Hôt. de la *Poste*.
VILLENEUVE-LÈS-MAGUELONE, 242.
VILLENEUVE-LEZ-AVIGNON, 103.
VILLENEUVE-LÈS-BÉZIERS, 365.
VILLENEUVE-SAINT-GEORGES, 1.
VILLENEUVE-SUR-ALLIER, 27.
VILLENEUVE-SUR-YONNE, 6. — Hôt. du *Dauphin*.
VILLENOUVELLE, 360.
VILLEPATOUR, 444.
VILLEPERDUE, 256.
VILLEPREUX-LES-CLAYES, 524.
VILLEQUIER, 582.
VILLERS-BOCAGE, 554.
VILLERS-BRETONNEUX, 629. — Hôt. : de *Rouen*; du *Chemin-de-Fer-du-Nord*.
VILLERS-COTTERETS, 625. — Hôt. : du *Dauphin*; de *France*; de l'*Épée*.
VILLERS-LE-SEC, 55.
VILLERS-SUR-MER, 575. — Hôt. . du *Casino*; du *Bras-d'Or*; de la *Plage*. — Maisons et appartements meublés. — Casino et bains de mer ouverts, du 15 juin au 1er octobre, de 8 h. du matin à 11 h. du soir; entrée au Casino, 25 c.
VILLERSEXEL, 355.
VILLERVILLE, 573. — Hôt. : de *Paris*; des *Bains*; de *France*. — Maisons et appartements à louer.
VILLETTE, 97.
VILLEVAYRAC, 428.
VILLEVERT, 16.
VILLIERS-LE-BEL, 589.
VILLIERS-LE-SEC, 447.
VILLIERS-NEAUPHLE, 524.
VILLIERS-SUR-MARNE, 444.
VIMPELLES, 450.
VINAY, 142. — Hôt. de l'*Europe et du Commerce*.
VINÇA, 414.
VINCELLES, 32.
VINCENNES, 459. — Hôt. de l'*Europe*. — Restaurants : *Broggi* (*Mandrillon* successeur); *Denizel-Aubry*.
VINDRAC-ALEYRAC, 325.
VINGT-HANAPS, 552.
VIOLAINES, 616.

VIRE, 527. — Hôt. : *Saint-Pierre*; du *Cheval-Blanc*.

VIREUX-MOLHAIN, 492.
VIRIEU, 126.
VIRIEU-LE-GRAND, 65.
VIROFLAY, 547.
VIRY-CHÂTILLON, 30.
VISAN, 105.
VISTE [La], 177.

VITRÉ, 512. — Hôt. : de la *Poste*; de *Sévigné*; des *Voyageurs*.

VITREY, 448.
VITROLLES, 108.
VITRY, 611.
VITRY-LA-VILLE, 455.

VITRY-LE-FRANÇOIS, 455. — Hôt. : de la *Cloche-d'Or*; des *Voyageurs*.

VITRY-SUR-LOIRE, 48.
VITRY-SUR-SEINE, 246.
VITTEAUX, 38. — Hôt. de la *Poste*.
VITTEL, 465. — Hôt. : de la *Source*; du *Commerce*. — Chambres et appartements meublés à des conditions modérées.
VIVIERS (Ardèche), 227.
VIVIERS (Savoie), 76.
VIVIEZ, 329.
VIVOIN, 551.
VIVONNE, 258.
VIX, 285.
VIZILLE, 147. — Hôt. *Terrat*. Guides.
VOGLANS, 124.

Digitized by Google

VOID, 463.
VOIRON, 127. — Hôt. : du *Louvre;* du *Cours;* de la *Poste.* — Cafés : *Rabatel; Baffert.* — Voit. pour Saint-Laurent-du-Pont, pour les Échelles et pour la Grande-Chartreuse.
VOIRONS [Les], 84.
VOISSIÈRE, 211.
VOIVRES, 498.
VOLNAY, 14.
VOLONNE, 136.
VOLX, 165.
VONNAS, 64.
VOREPPE, 128. — Hôt. de *Paris.* — Guide, *Challet* fils.
VOREY, 222.
VOUGEOT, 13.
VOUJAUCOURT, 56.
VOULTE [La] (Ardèche), 228.
VOULTEGON, 288.
VOÛTE [La], 222.
VOUTRÉ, 511.
VOUVRAY, 253.

VOUZIERS, 493. — Hôt. des *Voyageurs.*

VOVES, 264.
VOZA [Col de], 89.

W

WALLBOURG, 485.
WALLERS, 617.
WANGEN, 478.
WARMÉRIVILLE, 491.
WASSELONNE, 478. — Hôt. de la *Pomme-d'Or.*
WATTEN, 605. — Aub. *Devulder-Vandeweeghe,* à la *Grappe-de-Raisin.*
WAVRANS, 609.
WAVRIN, 616.
WESSERLING, 469. — Hôt. *Coyot.*
WILLER, 469.
WIMILLE, 601.
WINTZENHEIM, 471. — Hôt. de la *Cigogne.*
WIRY-AU-MONT, 588.

WISSEMBOURG, 485. — Hôt. : de l'*Anga;* du *Lion;* de la *Couronne.*

WITTELSHEIM, 457.
WIZERNES, 610.
WITRY-LÈS-REIMS, 490.
WS-MARINES, 577.

X

XERTIGNY, 466.

Y

YDES, 345.
YEU [Ile d'], 282.
YÈVRE-LE-CHÂTEL, 533.
YFFINIAC, 514.
YPORT, 584. — Hôt. : d'*Yport;* du *Grand-Puits;* des *Bains.* — Appartements à louer. — Entrée au Casino, 25 c.

YSSINGHAUX, 224. — Hôt. *Pastel.*

YVETEAUX-FROMENTEL [Les], 526.

YVETOT, 564. — Hôt. : des *Victoires* (bon et propre); du *Chemin-de-fer;* du *Lion-d'Or.*

YVRÉ-L'ÉVÊQUE, 510.

Z

ZILLISHEIM, 449.

PARIS. — IMP. SIMON RAÇON ET COMP., RUE D'ERFURTH, 1.

Digitized by Google

Digitized by Google

Digitized by Google

Digitized by Google

PUBLICITÉ

DES

GUIDES JOANNE

APPENDICE

1873-1874

Voir au verso la Table des matières.

Digitized by Google

TABLE DES MATIÈRES

I. — RENSEIGNEMENTS INDISPENSABLES AUX VOYAGEURS

	Pages.		Pages.
Livrets et Indicateurs Chaix	4	Télégraphie	25
Guides Joanne	6	Société de crédit, Compagnies financières	26 et 27
Chemins de fer	9 à 16	Compagnies d'assurances	28
Services maritimes	17 à 24		

II. — PARIS.

Hôtels	48 à 52	Industries diverses	31 à 53

III. — FRANCE.

Le Havre, Trouville, etc.	54 à 58	Uriage	76
Vichy, etc.	59 à 62	Chamonix	77
Contrexeville, Tours, Poitiers, Ligugan	63	Allevard	78
Bordeaux, Dax, Toulouse, les Pyrénées, etc.	64 à 72	Lyon	79 à 84
Dijon, Mâcon, le Dauphiné, la Savoie, etc.	73 à 78	Marseille	84 et 85
		Hyères	86 à 89
		Cannes, Nice, Menton	90 à 93
		Monaco	94

IV. — ANGLETERRE.

Hôtels	99	Industries diverses	96 à 100

V. — BELGIQUE, ALSACE, ALLEMAGNE, SUISSE, ITALIE.

Spa	102 à 104	Vienne	107
Anvers, Strasbourg	104	Suisse	108 à 110
Baden-Baden	105 et 106	Italie	111 à 114

VI. — SUPPLÉMENT.

Chocolat Suchard	116	Parfumerie Violet	116

Digitized by Google

Appendice 1873-1874

I

RENSEIGNEMENTS INDISPENSABLES AUX VOYAGEURS

GUIDES, ITINÉRAIRES

ET INDICATEURS

CHEMINS DE FER FRANÇAIS ET ÉTRANGERS

SERVICES MARITIMES

Télégraphie

COMPAGNIES FINANCIÈRES

COMPAGNIES D'ASSURANCES

Digitized by Google

AVIS IMPORTANT

MM. A. CHAIX et Ce rappellent que l'on trouve dans les Gares et les Librairies les Recueils suivants, seules Publications officielles des chemins de fer, paraissant depuis 25 ans, avec le concours et sous le contrôle des Compagnies.

1° Services Français et Étrangers.

LIVRET-CHAIX CONTINENTAL (28e année). **Guide officiel des Voyageurs** sur tous les Chemins de fer de l'Europe et les principaux Paquebots, avec onze Cartes spéciales, une Table et un Itinéraire alphabétiques évitant toute difficulté de recherches, publié sous le patronage des Compagnies.

Un volume in-18 (format de poche), paraissant le 1er de chaque mois. Prix, 2 fr.

2° Services Français.

L'INDICATEUR DES CHEMINS DE FER (24e année). — **Seul journal officiel** contenant les services de tous les Chemins de fer, ainsi que leurs correspondances par diligences et par bateaux à vapeur, avec une Table alphabétique évitant toute difficulté de recherches, publié avec le concours et sous le contrôle des Compagnies.

Paraissant tous les dimanches. Prix, 50 centimes.

LIVRET-CHAIX SPÉCIAL POUR LA FRANCE. — **Guide officiel des Voyageurs** sur tous les Chemins de fer Français, avec les Cartes des cinq grands réseaux, publié sous le patronage des Compagnies.

Un volume in-18 (format de poche), paraissant le 1er de chaque mois. Prix, 1 fr.

MM. les Voyageurs consulteront très-utilement, pour établir et suivre leur itinéraire, les **CARTES** extraites du grand **Atlas** des Chemins de fer, publié par MM. A. CHAIX ET Ce.

Ces cartes, tirées sur papier grand-aigle et parfaitement coloriées, contiennent toutes les lignes en exploitation, en construction ou à construire.

Digitized by Google

AUX VOYAGEURS

3° Services Français divisés par Réseau.

LIVRETS SPÉCIAUX des cinq grands Réseaux, contenant les services de chaque ligne, les correspondances internationales et la Carte des Réseaux, publiés avec le concours des Compagnies.

In-18 (format de poche), paraissant tous les mois.

Réseau du Nord et lignes en correspondance.		Prix : 30 c.
— de l'Ouest	id.	— 30
— de l'Est	id.	— 30
— d'Orléans et du Midi	id.	— 30
— de Paris-Lyon-Méditerranée	id.	— 30

LIVRET SPÉCIAL DU CHEMIN DE FER DE CEINTURE ET DU RÉSEAU DES ENVIRONS DE PARIS, avec neuf plans coloriés : Chemin de Ceinture, Versailles, Bois de Boulogne, de Saint-Cloud et de Vincennes, Jardin d'acclimatation, Forêts de Saint-Germain et de Fontainebleau, Carte générale des Environs de Paris, publié avec le concours des Compagnies. In-18 (format de poche), paraissant tous les mois. Prix, 75 centimes.

INDICATEURS ILLUSTRÉS des cinq grands Réseaux, contenant les services de chaque ligne et leurs correspondances, ainsi qu'un Guide historique et descriptif des principales localités de chaque réseau, avec carte et gravures.

Format de l'Indicateur paraissant tous les mois.

Réseau du Nord et lignes en correspondance.		Prix : 30 c.
— de l'Ouest	id.	— 30
— de l'Est	id.	— 30
— d'Orléans et du Midi	id.	— 30
— de Paris-Lyon-Méditerranée	id.	— 30

Nomenclature des Cartes :

France, — Europe, — Grande-Bretagne, Ecosse et Irlande, — Etats-Unis d'Amérique, — Russie, — Allemagne, — Italie, — Espagne et Portugal, — Algérie ; — Réseaux du Nord, — de l'Ouest, — d'Orléans, — du Midi, — de Lyon, — de l'Est, — Environs de Paris, — Plan de Paris.

Prix de Chaque Carte : *En feuille*, 2 francs ; *franco*, 3 fr. 50 c.; — collée sur toile avec étui, 4 fr. 50 ; — cartonnée et pliée, 2 fr. 50.

Digitized by Google

GUIDES & ITINÉRAIRES

POUR LES VOYAGEURS

COLLECTION

Publiée par la Librairie HACHETTE & Cie

SOUS LA DIRECTION DE

M. ADOLPHE JOANNE

Et constamment tenue à jour.

I. GUIDES DIAMANT

Nouvelle Série de Guides portatifs

CONTENANT DANS UN PETIT FORMAT TOUS LES RENSEIGNEMENTS NÉCESSAIRES AUX VOYAGEURS.

Chaque volume est élégamment cartonné en percaline gaufrée.

Les touristes qui n'ont que peu de temps à donner à leurs excursions se plaignent parfois du poids et de la grosseur des Itinéraires. C'est pour eux que les Editeurs de la collection des Guides-Joanne ont résolu de publier une seconde collection, dite des *Guides diamant*, qui contint, sous la forme la plus commode, tous les renseignements pratiques indispensables aux voyageurs. Les Guides diamant, publiés sous la direction de M. Adolphe Joanne, doivent être pour les remplaçants, mais les auxiliaires des itinéraires dont ils renferment la substance. Ils peuvent être emportés facilement dans la poche la plus petite ; et les touristes y trouvent toutes les indications désirables sur les distances, les localités dignes d'être visitées, les altitudes, les curiosités de l'art ou de la nature, enfin sur les hôtels et les moyens de transport.

FRANCE.

Biarritz	2 fr.	Dauphiné et Savoie	3 »
Bordeaux, Arcachon	2 »	Dieppe et le Tréport	2 »
Boulogne, Calais, Dunkerque	2 »	France	3 »
Bretagne	3 »	Hyères et Toulon	2 »

Digitized by Google

Le Havre, Fécamp, etc.	2 50
Lyon et ses environs	2 50
Marseille et ses environs	3 »
Mont-Dore (Le) Clermont, etc.	2 50
Nice, Cannes, etc.	2 50
Normandie	3 »
Pyrénées	3 »
Paris, en français	2 »
Paris en anglais	2 50
Paris en espagnol	2 50
Paris en allemand	2 50
Trouville	2 50
Vichy et ses environs	2 50
Vosges et Ardennes	3 »

ÉTRANGER.

Bade et la Forêt-Noire	2 50
Baden and the black Forest	2 50
Belgique et Hollande	3 »
Espagne et Portugal	8 »
Italie et Sicile	3 »
Londres (sous presse).	
Paris à Vienne (de)	4 »
Rome et ses environs	5 »
Spa et ses environs	2 50
Suisse	3 »

II. GUIDES GRAND FORMAT

CHAQUE VOLUME EST ÉLÉGAMMENT RELIÉ

1° Guides pour la France et l'Algérie.

Itinéraire général de la France, par A. JOANNE.	
I. Paris illustré	12 »
II. Environs de Paris illustrés	9 »
III. Bourgogne, Franche-Comté, Savoie	8 »
IV. Auvergne, Dauphiné, Provence	10 »
V. Loire et Centre	12 »
VI. Pyrénées	12 »
VII. Bretagne	9 »
VIII. Normandie	8 »
IX. Nord	8 »
X. Vosges et Ardennes	11 »

Guide du voyageur en France, par RICHARD; 27e édition entièrement refondue	9 »
Versailles, par JOANNE	3 »
Le même traduit en anglais.	3 »
Fontainebleau, par JOANNE.	3 »
La Corse, par L. de SAINT-GERMAIN	6 »
Pau, par B. DE LAGRÈZE	3 50
Plombières, par LEMOINE et LHÉRITIER	4 50
Les Villes d'hiver de la Méditerranée, par EL. RECLUS	7 »
L'Algérie, par PIESSE	12 »

2° Itinéraires illustrés des Chemins de Fer Français.

De Paris à Strasbourg et à Bâle	8 »
De Paris à Mulhouse et à Bâle	4 50
De Paris à Lyon	4 50
De Lyon à la Méditerranée	4 50
De Paris à la Méditerranée	7 50

De Bordeaux à Toulouse, à Cette et à Perpignan	4 50
De Bordeaux à Bayonne	3 50
De Paris à Boulogne	5 »
De Paris à Bruxelles et à Cologne	3 50
De Paris à Bordeaux	4 50

Digitized by Google

Collection Joanne (Suite).

De Paris à Nantes et à Saint-Nazaire (par Orléans).... 5 »
De Paris à Agen..... 5 »
De Nantes à Brest..... 4 50
De Poitiers à la Rochelle, à Rochefort et à Royan..... 3 50
De Paris à Sceaux et à Orsay. 2 50
De Paris à Rouen et au Havre. 4 50
De Paris à Rennes et à Alençon..... 4 50
De Paris à Cherbourg..... 4 50
De Paris à Nantes, par le Mans..... 4 50
De Paris à Saint-Germain.. 2 50
De Rennes à Brest et à Saint-Malo..... 4 50

3e Guides et Itinéraires pour les pays étrangers.

ALLEMAGNE ET BORDS DU RHIN.

Allemagne du Nord, par AD. JOANNE..... 12 »
Allemagne du Sud, par le même..... 13 »
Les bords du Rhin illustrés, par le même..... 7 »
Les trains de plaisir des bords du Rhin, par le même..... 4 »

ANGLETERRE.

Itinéraire descriptif et historique de la Grande-Bretagne, par AL. ESQUIROS. 16 »

BELGIQUE ET HOLLANDE.

Itinéraire descriptif, historique, artistique et industriel de la Belgique, par A. J. DU PAYS..... 8 »
Itinéraire descriptif, historique et artistique de la Hollande, par le même... 6 »

ESPAGNE ET PORTUGAL.

Itinéraire descriptif, historique et artistique de l'Espagne et du Portugal, par A. GERMOND DE LAVIGNE..... 18 »

EUROPE ET RUSSIE.

Guide du voyageur en Europe, par A. JOANNE... 22 »
Les bains d'Europe, par A. JOANNE et LE PILEUR... 10 »
La Russie, par F. BASTIN.. 12 »

ITALIE.

Itinéraire descriptif, historique et artistique de l'Italie et de la Sicile, par A. J. DU PAYS.
Italie du Nord. 1 vol. 12 »
Italie du Sud. 1 vol... 12 »

ORIENT.

Itinéraire de l'Orient, par M. ISAMBERT.
1re partie. *Grèce et Turquie d'Europe*..... 20 »
2e partie. *Egypte, Syrie, Palestine et Turquie d'Asie* (sous presse).

SUISSE.

Itinéraire descriptif et historique de la Suisse, par A. JOANNE. 1 vol. illustré. 12 »
Guide illustré du voyageur en Suisse et à Chamonix, par A. JOANNE. 1 v. ill.. 5 »

Digitized by Google

CHEMINS DE FER DE L'OUEST

BAINS DE MER

Saison d'Été de 1873

BILLETS D'ALLER ET RETOUR A PRIX RÉDUITS

VALABLES,

Du SAMEDI au LUNDI exclusivement

DÉPART	RETOUR
Par tous les trains du Samedi et du Dimanche.	Par tous les trains du Dimanche et du Lundi.

DE PARTS AUX GARES SUIVANTES	1re classe	2e classe
DIEPPE (Le Tréport)	30 »	22 »
MOTTEVILLE (Saint-Valery-en-Caux, Veules)		
LE HAVRE, FÉCAMP (Yport, Etretat)		
TROUVILLE-DEAUVILLE (Villers-sur-Mer, Houlgate, Benzeval, Cabourg, Villerville)	33 »	24 »
HONFLEUR, CAEN (Lion-sur-Mer, Luc, Langrune, Courseulles)	33 »	24 »
BAYEUX (Arromanches, Port, Asnelles)	40 »	30 »
ISIGNY (Grandcamp, Sainte-Marie-du-Mont)	44 »	33 »
VALOGNES (Port-Bail, Carteret, Saint-Vaast de la Hougue, Quinéville)	50 »	38 »
CHERBOURG	55 »	42 »
GRANVILLE (Saint-Pair)	49 50	36 50
SAINT-MALO-SAINT-SERVAN (Dinard-St-Enogat)	66 »	49 50
BAGNOLES de l'Orne (EAUX THERMALES), par Briouze et La Ferté-Macé	46 »	35 »

DE PARIS A LONDRES

Par DIEPPE et NEWHAVEN

Départ de Paris (gare Saint-Lazare), tous les jours, excepté le dimanche

TRAVERSÉE EN 6 HEURES

Prix des Places de Paris à Londres (et vice versa)

TRAJET SIMPLE (valable sept jours)			ALLER ET RETOUR (valable un mois)		
1re classe.	2e classe.	3e classe.	1re classe.	2e classe.	3e classe.
38 fr. 85	28 fr. 50	20 fr. 70	64 fr. 85	46 fr. 65	36 fr. 95

S'adresser pour renseignements, à Paris, gare Saint-Lazare, et à l'agence générale, 7, rue de la Paix ; à Dieppe, 33, quai Henri IV, et à Londres, aux bureaux de l'agence générale, 16, Fish street hill (City), ou aux stations de London Bridge et de Victoria.

Digitized by Google

CHEMIN DE FER DE PARIS A LYON ET A LA MÉDITERRANÉE

VOYAGES CIRCULAIRES DE PLAISIR

A PRIX RÉDUITS

DE PARIS EN SUISSE ET RETOUR A PARIS

Saison de 1873 pendant le Service d'Été.

BILLETS DE 1re ET DE 2e CLASSES

Chaque billet donne droit au transport gratuit de 30 kil. de bagages.

PRIX DES BILLETS, VALABLES PENDANT UN MOIS

1re classe..... 122 fr. 50 | 2e classe..... 91 fr. 25

PRIX DES BILLETS, VALABLES PENDANT DEUX MOIS

1re classe..... 134 fr. 75 | 2e classe..... 100 fr. 35

1er *itinéraire* (1) : Fontainebleau, Dijon, Pontarlier, Dôle, Neuchâtel, Bienne, Berne, Fribourg, Lausanne, Genève, Culoz, et retour à Paris par Mâcon et Dijon.

2e *itinéraire* (1) : Fontainebleau, Dijon, Mâcon, Culoz, Genève, Lausanne, Fribourg, Berne, Bienne, Neuchâtel, et retour à Paris par Pontarlier, Dôle et Dijon.

Ces billets sont délivrés à la Gare, boulevard Mazas, à Paris, où l'on peut s'en procurer d'avance.

Les billets donnent aux voyageurs la faculté de s'arrêter dans les villes de Dijon, Dôle, Mâcon, Neuchâtel, Bienne, Berne, Fribourg, Lausanne et Genève, et leur permettent, par conséquent, d'en visiter les environs et d'explorer la Suisse et la Savoie.

LIEUX REMARQUABLES A VISITER

VILLES. — Dijon, Dôle, Pontarlier, Neuchâtel, Bienne, Soleure, Zurich, Lucerne, Weggis, Fluelen, Altorf, Brienz, Sarnen, Interlaken, Thoune, Berne, Fribourg, Lausanne, Chillon, Genève, Evian, Sallanches, Martigny, Annecy, Chambéry, Aix-les-Bains, Haute-Combe, Mâcon, etc., etc.

CHUTES ET CASCADES. — Reichenbach, Giessbach, Staubbach, Handeck, Bérard, Barberine, Grésy, Pissevache, etc., etc.

GLACIERS. — Rosenlauï, Grindelwald, Trient, Rhône, Furca, Tacconnay, les Bossons, l'Argentière, le tour des Mers de Glace, etc., etc.

LACS. — Neuchâtel, Bienne, Zurich, Quatre-Cantons, Sarnen, Brienz, Thoune, Genève, le Bourget, Annecy, etc., etc.

FLEUVES ET TORRENTS. — Le Rhône à sa sortie du lac de Genève et sa perte à Bellegarde; l'Aar, la Lütschine, le Weissbach, la Reuss, l'Arve, le Fier, etc.

MONTAGNES. — Weissenstein, Righi, Pilate, Saint-Gothard, Col du Brünig, Faulhorn, Grande Scheidleck, Wetterhorn, Mettenberg, Eiger, Jungfrau, Col de Balme, Mont-Blanc, la Dent du Chat, etc., etc.

VALLÉES. — Travers, Goldau, Grindelwald, Lauterbrunnen, Halsi, Oxenthal, Madéran, Chamonix, etc., etc.

(1) Chaque voyageur est tenu de faire connaître l'itinéraire de son choix en prenant son billet de voyage circulaire.

Digitized by Google

CHEMIN DE FER DU NORD

SAISON D'ÉTÉ 1873

VOYAGES CIRCULAIRES A PRIX RÉDUITS

POUR VISITER

1° La Hollande, la Belgique et le Rhin ;
2° Le Nord de la France et la Belgique.

BILLETS VALABLES UN MOIS

TRAIN D'EXCURSION DE PARIS A COMPIÈGNE

A PARTIR DU JUILLET

Tous les Dimanches — Aller et retour dans la même journée.

Prix des places (aller et retour) : 1re cl., 10 fr.; — 2e cl.; 8 fr.; — 3e cl., 5 fr. 50.

SAISON DES BAINS DE MER (1)

1° On délivre au départ de Paris des billets spéciaux d'aller et retour, valables dix jours, aux conditions suivantes :

Boulogne.....	1re cl., 37 fr. 40	Berck.....	1re cl., 33 fr. 20
St-Valéry.....	1re cl., 28 fr. 60	Calais.....	1re cl., 44 fr. 10
Le Tréport...	1re cl., 35 fr. »	Dunkerque...	1re cl., 45 fr. »

2° On délivre des billets spéciaux de 1re et 2e classes, valables du samedi au lundi, dans les gares suivantes :

d'Amiens à

	1re cl.	2e cl.
Calais.....	30 80	24 20
Boulogne.....	23 10	17 60
St-Valéry.....	11 55	8 80
Le Tréport.....	18 15	15 40
Berck (Montreuil).	18 15	14 30

Nota. On trouve à Saint-Valéry des voitures de correspondance pour Cayeux et le Bourg-d'Ault.

d'Arras à

	1re cl.	2e cl.
Dunkerque.....	20 90	15 40
Calais.....	25 30	18 70
Boulogne.....	31 90	24 20

de Roubaix à

Dunkerque.....	17 60	13 20
Calais.....	20 90	15 40

de Valenciennes à

	1re cl.	2e cl.
Dunkerque.....	27 50	20 90
Calais.....	34 90	24 20
Boulogne.....	38 50	29 70

de Tourcoing à

Dunkerque.....	18 15	13 75
Calais.....	22 »	16 50

de Douai à

Dunkerque.....	22 »	16 50
Calais.....	25 30	18 70
Boulogne.....	31 90	24 20

de Lille à

Dunkerque.....	15 50	11 65
Calais.....	19 55	14 65

3° Il sera délivré dans les gares de Lille, Tourcoing et Roubaix, en destination de Boulogne, des billets spéciaux valables pendant quatre jours aux conditions suivantes :

Lille, 1re cl., 26 fr. 40 ; 2e cl., 19 fr. 80. — Tourcoing, 1re cl., 28 fr. 60 ; 2e cl., 20 fr. 90. — Roubaix, 1re cl., 27 fr. 80 ; 2e cl., 19 fr. 80.

(1) **BAINS DE MER DU TRÉPORT.** — Par suite de l'ouverture du chemin de fer de Longpré (*) au Tréport par Gamaches, le trajet s'effectuera, cet été, en totalité en chemin de fer.

(*) Station de la ligne d'Amiens à Boulogne.

Digitized by Google

CHEMIN DE FER D'ORLÉANS.

EXCURSIONS

DANS

LE CENTRE DE LA FRANCE ET LES PYRÉNÉES

VOYAGES CIRCULAIRES A PRIX RÉDUITS

En voitures de 1re et de 2e classe. — Durée 60 jours.

Prix : { 1re classe..... 210 francs.
2e classe..... 165 —

ITINÉRAIRE. — Paris à Bordeaux. — Bordeaux à Arcachon. — Arcachon à Biarritz. — Biarritz à Pau. — Pau à Lourdes. — Lourdes à Tarbes. — Tarbes à Bagnères-de-Bigorre. — Bagnères-de-Bigorre à Tarbes. — Tarbes à Montréjeau. — Montréjeau à Toulouse. — Toulouse à Foix. — Foix à Toulouse. — Toulouse à Port-Vendres. — Port-Vendres à Cette. — Cette à Toulouse. — Toulouse à Albi. — Albi à Rodez. — Rodez à Périgueux. — Périgueux à Limoges. — Limoges à Paris.

1° Les billets sont délivrés à partir du 15 mai jusqu'au 1er octobre 1872, à la gare de Paris, au bureau central de la Compagnie d'Orléans, rue Saint-Honoré, n° 130, à Paris, ainsi qu'à toutes les gares et stations du réseau de la Compagnie d'Orléans et aux principales gares du réseau de la compagnie du Midi, situées sur l'itinéraire à parcourir.

2° Les billets d'excursions sont personnels.

Ils sont valables pour tous les trains. Toutefois les billets de 2e classe ne sont admis que dans les trains qui comportent des voitures de cette classe.

3° Les voyageurs peuvent s'arrêter aux gares intermédiaires, situées entre les points indiqués à l'itinéraire.

Les voyageurs peuvent suivre, à leur gré, l'itinéraire dans l'ordre inverse de celui indiqué ci-dessus ; ils peuvent également ne pas effectuer tous les parcours détaillés dans cet itinéraire, et se rendre directement sur les seuls points où ils désirent visiter la contrée, en suivant toutefois le sens général de l'itinéraire qu'ils auront choisi et en abandonnant leur droit aux parcours non effectués.

Digitized by Google

CHEMINS DE FER DE L'EST

PARIS A VIENNE

ET RETOUR

(Vià Avricourt, Strasbourg, Kehl, Munich et Simbach ou Salzbourg).

SERVICES DIRECTS A GRANDE VITESSE

Sans changement de voiture, en 1re classe, entre **Paris et Vienne**

A PARTIR DU 1er AVRIL 1872

BILLETS ALLER ET RETOUR A PRIX RÉDUITS

De 1re et de 2e classe, valables pendant **UN MOIS**

30 KILOG. DE BAGAGES FRANCO

PRIX des BILLETS	1re Classe **266** fr. 50	2e Classe **195** fr.	ALLER et RETOUR

Les billets Aller et Retour entre **Paris** et **Vienne** sont délivrés à la gare des chemins de fer de l'Est et au Bureau succursale, rue Basse-du-Rempart, 50.

Renseignements aux Bureaux ci-dessus.

Et dans les Bureaux succursales de la Compagnie : 9, rue du Bouloi ; — 34, boulevard Sébastopol ; — place de la Bourse (omnibus de Vincennes) ; — place de la Bastille (gare du chemin de Vincennes) ; — 6, place Saint-Sulpice.

Digitized by Google

Société Impériale et Royale
DES
CHEMINS DE FER DU SUD DE L'AUTRICHE

A. BILLETS A COUPONS
POUR VOYAGES DIRECTS.

		FRANCS			
		1re classe.		2e classe.	
1.	Strasbourg-Innsbruck	72	93	52	29
2.	Strasbourg-Bozen	91	58	66	16
3.	Strasbourg-Trieste, *via* Franzensfeste-Marbourg	153	66	111	99
4.	Strasbourg-Trieste, *via* Perucormons.	153	66	111	99
5.	Strasbourg-Vérone	113	05	82	19
6.	Strasbourg-Venise	127	90	92	99
7.	Strasbourg-Bologne	138	85	101	44
8.	Strasbourg-Brindisi	224	60	163	99
9.	Strasbourg-Florence	153	95	113	49
10.	Strasbourg-Gênes	154	75	112	09
11.	Strasbourg-Turin	151	75	109	99
12.	Strasbourg-Milan	134	40	97	74
13.	Strasbourg-Rome, *via* Foligno	194	55	145	24
14.	Strasbourg-Rome, *via* Falconara	193	55	142	89
15.	Strasbourg-Naples, *via* Foggia	219	50	158	34
16.	Strasbourg-Naples, *via* Rome	229	30	171	39

B. BILLETS POUR VOYAGES CIRCULAIRES

Pour l'Allemagne du Sud
et l'Allemagne du Sud et l'Italie.

51. Strasbourg, Kehl, Carlsruhe, Stuttgart, Munich, Innsbruck, Franzensfeste, Villach, Marbourg, Graz, Vienne, Passau, Würzbourg, Heidelberg, Carlsruhe, Kehl, Strasbourg. 2e classe : 131 fr. 29 c.

52. Strasbourg, Wissembourg, Mannheim, Heidelberg, Nüremberg, Passau, Vienne, Graz, Marbourg, Villach, Franzensfeste, Innsbruck, Munich, Stuttgart, Carlsruhe, Kehl, Strasbourg. 2e classe : 133 fr. 22 c.

Digitized by Google

63. Strasbourg, Wissembourg, Carlsruhe, Stuttgart, Munich, Innsbruck, Bozen, Vérone, Milan, Turin, Gênes, Bologne, Florence, Bologne, Venise, Udine, Trieste, Marbourg, Graz, Vienne, Passau, Würzbourg, Heidelberg, Carlsruhe, Kehl, Strasbourg. 1re classe : 318 fr. 74 c. — 2e classe : 210 fr. 25 c.

64. Strasbourg, Kehl, Carlsruhe, Stuttgart, Munich, Innsbruck, Franzensfeste, Villach, Marbourg, Graz, Vienne, Salzbourg, Munich, Lindau, Constance, Schaffouse, Bâle, Mulhouse, Strasbourg. 2e classe : 137 fr. 04 c.

65. Strasbourg, Wissembourg, Ludwigshafen, Worms, Mayence ou (1) Mayence, Francfort, Aschaffenbourg, ou (2) Mayence, Darmstadt, Aschaffenbourg, Würzbourg, Ansbach, Munich, Innsbruck, Franzensfeste, Villach, Marbourg, Graz, Vienne, Salzbourg, Munich, Ulm, Stuttgart, Carlsruhe, Kehl, Strasbourg. 2e classe : 141 fr. 04 c.

VOYAGES CIRCULAIRES

pour l'Autriche et l'Italie.

IV. Vienne, Graz, Marbourg, Leibach, Trieste, Cormons, Venise, Bologne, Florence, Bologne, Plaisance, Alexandrie, Gênes, Turin, Milan, Vérone, Peri, Bozen, Franzensfeste, Villach, Marbourg, Graz, Vienne : Valable pendant 50 jours. 1re cl. : 231 fr. 55 c. — 2e classe : 151 fr. 36 c. — 3e classe : 104 fr. 88 c.

V. Vienne, Graz, Marbourg, Leibach, Trieste, Cormons, Venise, Padoue, Bologne, Florence, Foligno, Rome, Civita-Vecchia, Livourne, Pise, Empoli, Florence, Bologne, Plaisance, Alexandrie, Gênes, Turin, Milan, Vérone, Peri, Bozen, Franzensfeste, Villach, Marbourg, Graz, Vienne : Valable 60 jours. 1re cl. . 284 fr. 15 c. 2e classe : 188 fr. 10 c. — 3e classe : 129 fr. 18 c.

VI. Vienne, Graz, Marbourg, Leibach, Trieste, Cormons, Venise, Padoue, Bologne, Florence, Foligno, Rome, Ceprano, Naples, Rome, Civita-Vecchia, Livourne, Pise, Empoli, Florence, Bologne, Plaisance, Alexandrie, Gênes, Turin, Milan, Vérone, Peri, Bozen, Franzensfeste, Villach, Marbourg, Graz, Vienne : Valable 60 jours. 1re classe : 320 fr. 75 c. — 2e classe : 210 fr. 10 c. — 3e classe : 142 fr. 33 c.

La Société des Chemins de fer du Sud de l'Autriche, ainsi que son Agence à Strasbourg, Petite-Rue-Thoman, n. 1, délivre gratis des programmes dans lesquels sont contenus de plus amples détails.

Outre ceux pour les voyages circulaires ci-dessus désignés, on peut encore obtenir à l'agence de Strasbourg des billets pour d'autres voyages circulaires désignés dans les programmes.

Digitized by Google

SOCIÉTÉ ITALIENNE

POUR LES

CHEMINS DE FER MÉRIDIONAUX

Voyages de Londres et de Paris à l'Egypte et aux Indes
et VICE VERSA

VOIE DE BRINDISI

Service de **BRINDISI** à **ALEXANDRIE** et *vice versa*, par les bateaux de la Compagnie de la Navigation anglaise, péninsulaire et orientale.

De LONDRES et PARIS à ALEXANDRIE, d'ALEXANDRIE à PARIS et LONDRES

Londres, départ vendredi, 7 heures 40 minutes matin.
Paris, — — 8 heures 40 minutes soir.
Turin, départ samedi, 7 heures 35 soir, ou dimanche, 6 h matin.
Bologne, départ dimanche, 3 heures 20 matin ou 1 heure soir.
Brindisi, arrivée dimanche, 10 h. 10 soir, ou lundi 3 h. 55 matin.
Arrivée à **Alexandrie** jeudi matin.
Départ d'**Alexandrie**, lundi soir.
Départ de **Brindisi** suivant l'arrivée du bateau par des trains en correspondance à Bologne et à Modane avec les trains express pour Paris et Londres.

BRINDISI. GRAND HOTEL DES INDES ORIENTALES

Trains express de **Bologne** à **ROME**, *via* **Falconara**, et à **NAPLES**, *via* **Foggia**. — De **Bologne** à **Naples**, billets d'aller et retour valables pour 12 jours avec facilité d'arrêt dans les stations intermédiaires.

Service commun avec les chemins de fer étrangers.

Les stations principales des chemins de fer méridionaux délivrent des billets pour les stations principales de la France, de l'Allemagne, de l'Autriche et de la Suisse. — A **PARIS** (Gare de Lyon) et chez M. O. MINAUX, rue Auber, on délivre des billets directs pour **Ancône**, **Bari**, **Brindisi**, **Naples** et **Rayenne**.

EXPOSITION UNIVERSELLE DE VIENNE

Aux gares principales des chemins de fer méridionaux, on délivre des billets directs pour **VIENNE**, et *vice versa*.

Service entre **BRINDISI** et **Londres**, *via* **Brenner**. — Billets directs valables pour 30 jours. S'adresser à Londres, chez MM. COOK, 98, Fleet street, et à Brindisi, à la gare du chemin de fer.

Cafés-Restaurants à Bologne, Ancône, Pescara, Foggia et Brindisi.

Digitized by Google

ROYAL MAIL STEAM PACKET COMPANY

COMPAGNIE ROYALE DES PAQUEBOTS-POSTE ANGLAIS

SERVICE RÉGULIER DE SOUTHAMPTON

D'APRÈS CONTRAT AVEC LE GOUVERNEMENT DE SA MAJESTÉ

Le 2 de chaque mois, pour : *West Indies, Porto Rico, Havana (Cuba), Mexico, Savanilla, Santa Martha, Colon (Aspinwall), Panama, Central America, South Pacific, North Pacific, San Francisco, Vancouver's Island, Japan and China.*

Le 9 de chaque mois, pour : *Lisbon, Saint-Vincent (Cape de Verd), Pernambuco, Bahia, Rio de Janeiro, Monte Video, Buenos Ayres.*

Le 17 de chaque mois, pour : *West Indies, Porto Rico, Porto Plata, Belize, Grey Town, Colon (Aspinwall), Panama, Central America, South Pacific, North Pacific, San Francisco, Vancouver's Island, Japan and China, New Zealand.*

Le 24 de chaque mois, pour : *Corunna, Lisbon, Saint-Vincent (Cape de Verd), Rio de Janeiro, Monte Video, Buenos Ayres.*

Quand les 2, 9, 17 ou 24 tombent un Dimanche, le départ a lieu le lendemain.

Les Bateaux de la Compagnie, au retour des Indes Occidentales, s'arrêtent à Cherbourg, où les passagers pour le Continent peuvent descendre.

Un rabais est fait en faveur des familles. Billets de retour au prix d'un passage et demi.

Les accommodations prises pour les Passagers à bord des bateaux de cette Compagnie ne peuvent être surpassées.

Pour plus ample information, s'adresser aux Agents de la Compagnie, comme suit :

Paris, G. S. Pritchard, 4, rue Rossini.	**Bremen**, Eggers et Stallforth.
Havre, Marcel et C°.	**Hamburg**, Hermann Binder.
Cherbourg, Mahieu frères.	**Copenhagen**, Heckscher et fils.
Lyon, J. A. Lachaise.	**Genoa**, Carlo Figoli.
Brussels, T. Suffell.	**Oporto**, W. C. Tait.
Antwerp, F. Huger.	**Lisbon**, R. Knowles et C°.
Rotterdam, Vroege et de Wijs.	**Corunna**, Augusto J. de Vila.
Amsterdam, Oolgaardt et Bruinier.	**Madrid**, Herbert Atkinson.

Ou à J. M. LLOYD, secrétaire, au Siége de la Société, 55, Moorgate street, London, E. C.

Digitized by Google

PAQUEBOTS-POSTE FRANÇAIS

COMPAGNIE
DES
MESSAGERIES MARITIMES

Administration centrale..... PARIS, rue N.-D.-des-Victoires, 38.
Direction de l'exploitation ..... MARSEILLE, rue Cannebière, 16.
Agence générale de Bordeaux... BORDEAUX, quai Bacalan, 19.

AGENTS, SOUS-AGENTS ET CORRESPONDANTS
DE LA COMPAGNIE

▲ Lyon.....	MM. CAUSSE, s.-ag., place des Terreaux, 7.
Bayonne.....	A. LÉON aîné et frère.
▲ Mulhouse.....	WOLF, c. s.-ag.
Saint-Etienne.	AQUILLON & Cᵉ, c. s.-ag.
Cette.....	GAFFAREL.
Londres.....	BRENIER, Cannon street, 97, E. C.
Liverpool.....	G. H. FLETCHER & Cᵉ, 15 et 16, the Albany.
Rotterdam.....	SMITH & Cᵉ, c. s.
Hambourg.....	EUGÈNE CELLIER, c.
Genève.....	CHARLES FISCHER, c.
Zurich.....	COMPAGNIE N.-E. des chem. de fer Suisses.

LIGNES DESSERVIES

I. — Méditerranée et mer Noire.

DE MARSEILLE *à Alger*, le Samedi... à 5 h. soir.

— *à Constantinople*. **Service hebdomadaire** (une semaine par Naples, le Pirée, Dardanelles; une semaine par Naples, Syra, Smyrne, Dardanelles), **le Samedi**..... à 5 h. soir.

— *à Alexandrie* (par Naples). **Service hebdomadaire, le Jeudi**.... à midi.

— *aux Echelles de Syrie*. **Un départ tous les 14 jours** alternativement par (*Palerme, Messine, Syra, Smyrne, Rhodes, Mersina, Alexandrette, Lattaquié, Tripoli, Beyrouth, Jaffa, Port-Saïd, Alexan*...

Digitized by Google

Suite des Services des Messageries maritimes.

drie, Messine, Marseille), et par Alexandrie **à dater du 18 janvier 1872**..... à midi.

DE CONSTANTINOPLE *à Salonique*, PAR *Rodosto, les Dardanelles*, **le Vendredi**..... **à 4 h. soir.**

— *aux ports du Danube* PAR *Varna, Kustendjé, Sulina, Tulscha, Galatz, Ibraïla*, **le Lundi**..... à midi.

— *à Trébizonde* (Poti), PAR *Inéboli, Samsoun, Ordott, Kérassunde*, **le Lundi**..... **à 2 h. soir.**

II. — Océan Indien.

DE MARSEILLE *aux Indes, à la Chine, au Japon* (Port-Saïd, Ismaïlia, Suez, Aden, Pointe de Galles [Ceylan], Singapore, Saïgon [Cochinchine], Hongkong, Shanghaï, Yokohama), **deux départs par mois, le Dimanche, à dater du 5 Janvier 1873.**

— *à Calcutta*, PAR *Pointe de Galles, Pondichéry, Madras*, **un départ par mois, le Dimanche, à dater du 5 Janvier 1873.**

— *à Maurice et la Réunion*, PAR *Aden et Mahé* (Seychelles), **un départ par mois, le Dimanche, à dater du 19 Janvier 1873.**

— *à Batavia* (Java), PAR *Singapore*, **deux départs par mois, le Dimanche, à dater du 5 Janvier 1873.**

III. — Océan atlantique.

DE BORDEAUX *au Sénégal, au Brésil, à la Plata*, PAR *Lisbonne, Dakar* (Gorée), *Pernombuco, Bahia, Rio de Janeiro, Montévideo, Buenos-Ayres*, **deux départs par mois les 5 et 20, à 11 heures du matin.**

Digitized by Google

COMPAGNIE MARITIME
VALÉRY Frères et Fils

PAQUEBOTS-POSTE

A GRANDE VITESSE

Entre Marseille, Nice, la Corse, la Sardaigne, l'Italie, l'Espagne, l'Algérie et Tunis.

LIGNE DE L'ALGÉRIE

ALLER	RETOUR.
Marseille à Alger, ch. mardi et sam..... 5 h. s.	**Alger à Marseille**, chaque samedi et mercredi ..... midi.
Marseille a Oran, chaque jeu. 5 h. s. Touchant à Carthagène.	**Oran à Marseille**, chaque mercredi..... 6 h. s. Touchant à Carthagène.
Marseille à Stora (Philippeville), chaque vendredi. 5 h. s.	**Stora à Marseille**, ch. mar. 5 h. s.
Marseille à Tunis, ch. mer. 5 h. s. Touch. à Ajaccio, Bône, **La Calle.**	**Tunis à Marseille**, ch. mar. 6 h. s. Touch. à **La Calle, Bône, Ajaccio.**
Alger à Bône (ditt.), ch. mer. midi. Touchant à Dellys, Bougie, Djidjelli, Collo et Stora.	**Bône à Alger**, ch. samedi. 10 h. s. Touchant à Dellys, Bougie, Djidjelli, Collo et Stora.

LIGNE DE LA CORSE

Marseille à Bastia, ch. dim. 9 h. m. Touchant à **Livourne.**	**Bastia à Marseille**, ch. jeu. 10 h. m. Touchant à **Livourne.**
Marseille à Ajaccio, ch. v. 9 h. m. Touchant à **Porto-Torre.**	**Ajaccio à Marseille**, ch. ma. 10 h. m. Touchant à **Porto-Torre.**
Marseille à Calvi et Ile Rousse, chaque mardi.. 9 h. m. Touchant à **Calvi** tous les 15 jours.	**Ile Rousse, Calvi et Marseille**, chaque jeudi..... 3 h. s. Touchant à **Calvi** tous les 15 jours.
Nice à Ajaccio ou Bastia, ch. mer..... 7 h. s.	**Ajaccio ou Bastia à Nice**, ch. sam..... 7 h. s.

LIGNE DU LANGUEDOC

Marseille à Cette, ch. mardi, jeudi, samedi ..... 8 h. s.	**Cette à Marseille**, ch. lundi, mercredi, vendredi..... 8 h. s.

LIGNE D'ITALIE

Marseille à Naples, ch. dim. 8 h. m. Touchant à **Gênes, Livourne** et **Civita-Vecchia.**	**Naples à Marseille**, ch. sam. 5 h. s. Touchant à **Gênes, Livourne** et **Civita-Vecchia.**
Marseille à Livourne, ch. mercredi..... 8 h. m. Touchant à **Gênes.**	**Livourne à Marseille**, ch. v. 10 h. s. Touchant à **Gênes.**
Marseille à Naples, cha. ven. 8 h. m. Touchant à **Civita-Vecchia.**	**Naples à Marseille**, ch. mer. midi. Touchant à **Civita-Vecchia.**

Pour frets et renseignements, s'adresser: à PARIS, 1, rue Auber; à MARSEILLE, 7, rue Suffren, et 3, quai de la Fraternité; à BASTIA, à la Direction.

Digitized by Google

SOCIÉTÉ GÉNÉRALE
DE
TRANSPORTS MARITIMES A VAPEUR
A RESPONSABILITÉ LIMITÉE
CAPITAL : VINGT MILLIONS

SERVICES RÉGULIERS ET TRANSPORT DE DÉPÊCHES

Siége de la Société, à PARIS, 8, rue Laffitte ;
Bureaux d'Exploitation, à MARSEILLE, 3, rue des Templiers.

LIGNE DU BRÉSIL ET DE LA PLATA

Service postal (du Gouvernement Espagnol) à grande vitesse de Marseille à Rio-Janeiro, Montevideo et Buenos-Ayres, touchant à Barcelone, Gibraltar et Saint-Vincent. — *Départ de Marseille le 15 de chaque mois*, par les paquebots **BOURGOGNE** et **PICARDIE**, de 2000 tonneaux et 300 chevaux, **POITOU** et **SAVOIE**, de 3000 tonneaux et 350 chevaux, et **LA FRANCE**, de 4000 tonneaux et 500 chevaux.

NOTA. — Pendant l'année 1873, des départs supplémentaires de Marseille sur le Brésil et la Plata auront lieu le 30 de chaque mois, sauf cependant dans les mois pendant lesquels la **France** sera sous charge pour le départ du 15 du mois.

LIGNES DE L'ALGÉRIE

Départs de **Marseille** pour **Alger**, tous les vendredis; — pour **Philippeville** et **Bône**, tous les mercredis et dimanches matin, à 8 heures; — pour **Bône**, plusieurs fois par semaine, à jours indéterminés, par les paquebots **ALSACE, ARTOIS, AUVERGNE, DAUPHINÉ, FRANCHE-COMTÉ, LORRAINE, NORMANDIE, TOURAINE, ANJOU, NUMIDIE** et **TOUAREG.**

AGENTS ET CORRESPONDANTS

A Paris, au siége de la Société, 8, rue Laffitte.
A Paris, MM. F. Puthet et C°, 114, boulevard Sébastopol.
A Lyon, MM. F. Puthet et C°, 2, quai Saint-Clair.
A Marseille, aux bureaux d'Exploitation, 3, r. des Templiers, et 4, rue de la République.
A Rouen, MM. F. Larget et C°.
A Chambéry, M. Ch. Longue fils.
A Cette, M. E. Fraissinet.
A Alger, M. J. Vaills.
A Philippeville, M. J. B. Gabert.
A Bône, M. P. Dubourg.
A Naples, M. D. Minutolo.
A Gênes, M. Ad. Crilanovich.
A Bâle, MM. de Speyr et C°.
A Genève, M. Ch. Fischer.
A Madrid, M. Julian Moreno.
A Barcelone, M. D. Ripol y C°.
A Bilbao, MM. V. de Errazquin é hijos.
A Saint-Sébastien, M. J. Domerg.
A Valence, MM. Dart et C°.
A Gibraltar, MM. Longlands Cowell et C°.
A Saint-Vincent, MM. Millers et Nephew.
A Rio-Janeiro, MM. E. J. Albert et C°.
A Montevideo, MM. Llamas et C°.
A Buenos-Ayres, MM. Bonnemason et Heydecker.

Pour tous les renseignements sur les frets et prix de passage, s'adresser à la Compagnie ou à ses divers agents.

Digitized by Google

BATEAUX-POSTE ITALIENS

Société R. RUBATTINO et Ce, de Gênes

LIGNE DIRECTE DES INDES

(Voie du Canal de Suez).

ALLER				RETOUR			
Gênes.....	*Dép.*	le 24	de ch. mois.	Bombay..	*Dép.*	le 1er	de ch. mois.
Livourne.	»	» 25	»	Aden	»	» 8	»
Naples....	»	» 27	»	Suez	»	» 14	»
Messine..	»	» 28	»	Port-Saïd.	»	» 16	»
Port-Saïd.	»	» 2	»	Messine ..	»	» 20	»
Suez.....	»	» 3	»	Naples....	»	» 21	»
Aden	»	» 9	»	Livourne.	»	» 22	»
Bombay..	*Arriv.*	16	»	Gênes.....	*Arriv.*	23	»

LIGNE D'ÉGYPTE

ALLER			RETOUR		
Gênes	*Dép.*	5, 15, 25 soir.	Alexandrie.	*Dép.*	7, 17, 27 midi.
Livourne..	»	6, 16, 26 »	Messine....	»	12, 22, 2 matin
Naples	»	8, 18, 28 midi.	Naples	»	13, 23, 3 midi.
Messine....	»	9, 19, 29 »	Livourne...	»	14, 24, 4 soir.
Alexandrie.	*Arr.*	13, 23, 8 »	Gênes	*Arr.*	15, 25, 5 matin

LIGNES DE LA MÉDITERRANÉE

LIGNE entre GÊNES, CAGLIARI et TUNIS

(HEBDOMADAIRE).

Gênes .....d.	jeudi	9 h.	» m.	Tunis.....d.	mercredi.	midi.	
Livourne..a.	vendredi..	6 h.	» —	Cagliari...a.	jeudi	8 h.	» m.
d.	id	10 h.	» s.	d.	id.....	0 h.	» s.
Cagliari...a.	dimanche	8 h.	» m.	Livourne..a.	samedi...	4 h.	» m.
d.	id	6 h.	» s.	d.	id.....	11 h.	» s.
Tunis .....a.	lundi.....	midi.		Gênes.....a.	dimanche	8 h.	» m.

Digitized by Google

BATEAUX-POSTE ITALIENS

Société R. RUBATTINO et C°, de Gênes.

LIGNE entre GÊNES et CAGLIARI

(HEBDOMADAIRE).

Gênes.....	d.	lundi.....	9 h. » s.	Cagliari....	d.	lundi.....	6 h. » s.
Livourne.	a.	mardi	6 h. » m.	Tortoli	a.	mardi	4 h. 20 m.
	d.	id	2 h. 30 s.		d.	id.....	5 h. 20 —
Terranova	a.	mercredi.	9 h. 10 m.	Terranova	a.	id.....	12 h. 40 s.
	d.	id.....	10 h. » —		d.	id	1 h. 40 —
Tortoli....	a.	id	5 h. 20 s.	Livourne.	a.	mercredi .	8 h. 20 m.
	d.	id	8 h. 20 —		d.	id	11 h. » s.
Cagliari....	a.	jeudi.....	4 h. » m.	Gênes.....	a.	jeudi	8 h. » m.

LIGNE entre GÊNES, BASTIA et PORTO TORRES

(HEBDOMADAIRE).

Gênes.....	d.	samedi....	9 h. » s.	Porto Torres	d.	mercredi.	8 h. » m
Livourne.	a.	dimanche	6 h. » m.	Maddalena.	a.	id	4 h. » s.
	d.	id.....	9 h. » —		d.	id....	5 h. » —
Bastia	a.	id	4 h. 20 s.	Bastia	a.	jeudi	4 h. » m.
	d.	id	5 h. 2 —		d.	id	8 h. » —
Maddalena.	a.	lundi.....	4 h. 20 m.	Livourne.	a.	id	3 h. 30 s.
	d.	id	5 h. 20 —		d.	id....	11 h. » —
Porto Torres	a.	id	2 h. » s.	Gênes.....	a.	vendredi.	8 h. » m

LIGNE entre GÊNES et PORTO TORRES

(HEBDOMADAIRE).

Gênes	d.	mercred..	9 h. » s.	Porto Torres	d.	dimanche	midi.
Livourne.	a.	jeudi.....	6 h. » m.	Livourne.	a.	lundi	11 h. » m.
	d.	id.....	2 h. 30 s.		d.	id.....	11 h. » s.
Porto Torres	a.	vendredi.	11 h. 30 m.	Gênes.....	a.	mardi	8 h. » m.

LIGNE entre LIVOURNE et PORTOFERRAIO

(HEBDOMADAIRE).

Livourne..	d.	dimanche	10 h. » m.	Portoferraio	d.	lundi.....	8 h. » m.
Portoferraio.	a.	id	5 h. » s.	Livourne ..	a.	id	3 h. » s.

LIGNE entre CAGLIARI et LA MADDALENA

(HEBDOMADAIRE).

Cagliari....	d.	jeudi.....	5 h. » s.	Maddalena.	d.	lundi.....	11 h. » m.
Muravera.	a.	vendredi..	12 h. 30 m.	Terranova	a.	id	2 h. 45 s.
	d.	id	12 h. 45 —		d.	mardi....	2 h. » m.
Tortoli....	a.	id	5 h. 45 —	Siniscola..	a.	id	5 h. 30 —
	d.	id	6 h. » —		d.	id	6 h. » —
Orosei	a.	id	9 h. 30 —	Orosei	a.	id	8 h. 25 —
	d.	id	9 h. 45 —		d.	id	8 h. 40 —
Siniscola..	a.	id	12 h. 40 s.	Tortoli....	a.	id	midi.
	d.	id	12 h. 30 —		d.	id	12 h. 30 s.
Terranova	a.	id	3 h. 30 —	Muravera.	a.	id	5 h. 30 —
	d.	id	4 h. » —		d.	id	5 h. 45 —
Maddalena.	a.	id	7 h. 40 —	Cagliari....	a.	id	11 h. » —

Digitized by Google

BATEAUX-POSTE ITALIENS

Société R. RUBATTINO et Cᵉ, de Gênes.

LIGNE entre CAGLIARI et PALERME

(BI-MENSUEL).

Tous les deux jeudis depuis le 6 mars.				*Tous les deux samedis depuis le 8 mars.*			
Cagliari,...*d.*	jeudi.....	6 h.	» s.	Palerme ...*d.*	samedi...	6 h.	» s.
Palerme...*a.*	vendredi.	7 h.	» —	Cagliari ....*a*	dimanche	7 h.	» —

LIGNE entre NAPLES, CAGLIARI et TUNIS

(HEBDOMADAIRE).

Naples.....*d.*	samedi...	2 h.	» s.	Tunis .....*d.*	mercredi.	12 h.	» m.
Cagliari...*a.*	dimanche	5 h.	» —	Cagliari...*d.*	jeudi.....	6 h.	» —
Cagliari...*d.*	id.....	6 h.	» —	Cagliari...*d.*	id.....	2 h.	» s.
Tunis.....*a.*	lundi	12 h.	» m.	Naples .....*a.*	vendredi.	6 h.	» —

LIGNE de L'ARCHIPEL TOSCAN

(HEBDOMADAIRE).

Livourne..*d.*	mercredi.	8 h.	» m.	Porto S. Stef.*d.*	jeudi	3 h.	» s.
Gorgona..*a.*	id....	10 h.	» —	Portoferraio*a.*	id	9 h.	10 —
Gorgona..*d.*	id....	11 h.	» —	Portoferraio*d.*	vendredi.	8 h.	» m.
Capraia...*a.*	id....	1 h.	» s.				
Capraia...*d.*	id....	1 h.	30 —	Capraia...*a.*	id	11 h.	» —
Portoferraio*a.*	id....	4 h.	30 —	Capraia...*d.*	id	11 h.	30 —
Portoferraio*d.*	jeudi.....	5 h.	» m.				
Pianosa...*a.*	id....	8 h.	40 —	Gorgona..*a.*	id....	1 h.	30 s.
Pianosa...*d.*	id....	9 h.	» —	Gorgona..*d.*	id....	2 h.	» —
Porto S. Stef.*a.*	id....	3 h.	» s.	Livourne...*a.*	id....	4 h.	40 —

LIGNE entre CIVITA VECCHIA, MADDALENA & PORTO TORRES (Hebdomadaire).

Civita Vecch.*d.*	mercredi.	3 h.	» s.	Porto Torres.*d.*	vendredi.	10 h.	» m.
Maddalena.*a.*	jeudi.....	6 h.	» m.	Maddalena.*a.*	id....	6 h.	» s.
Maddalena.*d*	id....	7 h.	» —	Maddalena.*d.*	id....	8 h.	» —
Porto Torres.*a.*	id....	3 h.	» s.	Civita Vech..*a.*	samedi...	11 h.	» m.

LIGNE entre PIOMBINO et PORTO FERRAIO

(TOUS LES JOURS).

Piombino..*d.*	à 3 h.	» soir.		Portoferraio.*d.*	à 8 h.	» matin.	
Portoferraio.*a.*	à 5 h.	» —		Piombino..*a.*	à 10 h.	» —	

S'adresser pour renseignements :

A Marseille, à MM. Ch. LAFORET et Cᵉ, rue Grignan, 42, et en Italie, et autres ports à l'étranger, aux bureaux de la Cᵉ.

Digitized by Google

EASTERN TELEGRAPH COMPANY

LIMITED

En rapport avec les Compagnies télégraphiques

« BRITISH INDIAN EXTENSION, »

« CHINA SUBMARINE » ET « BRITISH AUSTRALIAN »

Les Télégrammes peuvent être transmis à partir d'un point quelconque de la France et de

MARSEILLE

Au prix du Tarif suivant :

	DIX MOTS.	VINGT MOTS.
Algérie et Tunisie	»	4 40
Aden	»	72 »
Australie (Port Darwin)	»	230 »
— (Méridionale)	»	230 »
— (Victoria)	»	232 50
— (New South Wales)	»	236 50
— (Queensland aussi La Tasmanie)	»	242 50
Barbarie { Tripoli / Benghazi } post Malte	»	11 »
Chine (Hong-Kong)	»	147 »
— (Shanghaï)	»	147 »
Cochinchine	»	139 50
Egypte (Alexandrie)	25 »	34 »
— (Caire et Suez)	28 »	39 »
— (Canal de Suez)	28 »	39 »
Gibraltar	»	21 50
Indes (Stations à l'ouest de Chittagong)	»	97 »
— (Stations à l'est de Chittagong et Ceylan)	»	103 »
Japon	»	173 »
Java (Batavie et Welterverden)	»	146 »
— (Stations à l'ouest de Samarang)	»	147 50
— (Stations à l'est de Samarang)	»	150 »
Malte	»	9 »
Maurice et Réunion (post Aden)	»	74 »
Penang	»	114 50
Singapore	»	134 50

Ajouter la moitié de ces taxes pour chaque série de dix mots au-dessus de vingt mots.

Les dépêches pour Malte, l'Égypte, Aden, les Indes et les pays au delà des Indes par cette route doivent mentionner l'indication « *vid* MARSEILLE ; » cette indication est transmise gratuitement par toutes les administrations.

Marseille,
1er Janvier 1873.

Par ordre,
A. L. TERNANT,
Directeur.

Digitized by Google

CRÉDIT AGRICOLE

GOUVERNEUR :

M. **Frémy** (L.), G. O. ✻, Gouv. du Crédit Foncier de France.

SOUS-GOUVERNEURS :

MM. le Bon **de Soubeyran**, O. ✻, Membre de l'Assemblée nationale, Sous-Gouverneur du Crédit Foncier de France ;
Levieux, O. ✻, Sous-Gouv. du Crédit Foncier de France.

SECRÉTAIRE GÉNÉRAL :

M. **Le Tellier-Delafosse**, O. ✻.

AGENCE DE MARSEILLE

18, rue de Noailles, 18

Directeur : ALEXIS ESTRANGIN, ✻, président de la Société pour le développement et la Défense du Commerce et de l'Industrie.

Sous-Directeur : CH. FABRY.

Dépôts d'espèces productifs d'intérêt. — Retrait au moyen de chèques. — Disponibilité complète. — Service gratuit de Caisse pour les déposants. — Encaissement de coupons, factures, effets, etc. — **Bons à échéances fixes** de 45 jours à 5 ans. — Intérêt suivant l'échéance. Comptes courants. — Escompte de valeurs commerciales, de warrants et de traites documentaires. — Recouvrements, chèques et délégations sur la France, l'Algérie et l'étranger. — Ouverture de Crédits en Europe et hors d'Europe, en Amérique, dans les Indes, la Chine, le Japon, Maurice et l'Australie. — Avances sur titres et sur marchandises. — Ordres de Bourse. — Paiement de coupons. — Emission des Obligations du Crédit Foncier de France et de la Société Algérienne 5 o/o garanties par l'État.

L'Agence reçoit les demandes de prêts hypothécaires pour le Crédit Foncier de France et les lui transmet sans frais pour l'emprunteur.

Digitized by Google

CRÉDIT LYONNAIS

CAPITAL ENTIÈREMENT VERSÉ : **VINGT MILLIONS**

Maisons à { **LYON**, palais du Commerce;
PARIS, boulevard des Capucines, 6;
MARSEILLE, place Royale, 1;
LONDRES, Austin-Friars, 5.

Le CRÉDIT LYONNAIS fait toutes les opérations d'une maison de Banque.

Il émet des **lettres de crédit** et **des mandats** sur toutes les villes de la France et de l'étranger.

Il ouvre des **comptes de dépôt sans commission.**

Il délivre des **bons à échéance** ou reçoit **des dépôts à échéance** fixe dont **l'intérêt, plus élevé** que celui des comptes de dépôt, varie suivant la durée des placements.

Il reçoit **gratuitement** en dépôts **les titres** de ses clients; il en encaisse **les coupons** et en porte d'office le montant au crédit des déposants dans un compte productif d'intérêts.

Il exécute **les ordres de bourse.**

Il se charge de toute **régularisation** de titres, remboursement d'obligations, versements en retard, souscriptions, conversions, transferts, échanges, renouvellements, etc., etc.

Ecrire au **CRÉDIT LYONNAIS**, 6, *boulevard des Capucines, Paris.*

Digitized by Google

COMPAGNIE

D'ASSURANCES GÉNÉRALES

SUR LA VIE

(Fondée en 1819)

A PARIS, rue Richelieu, 87

Fonds de garantie : 100 millions

Capitaux assurés (risques en cours. **328 millions.**

Rentes en cours..... **6 millions.**

Digitized by Google

Appendice 1873-1874

II

PARIS

INDUSTRIES DIVERSES

HOTELS

Digitized by Google

Digitized by Google

MAISON
DE LA

BELLE JARDINIÈRE

Seule médaille d'honneur en 1855

Rue du Pont-Neuf, 2
PARIS
EN FACE LE PONT-NEUF

Seule médaille d'or nominative en 1867

HABILLEMENTS CONFECTIONNÉS

et sur mesure

POUR HOMMES ET POUR ENFANTS

Rayons de Chapellerie, Cordonnerie, Bonneterie.

SUCCURSALES

à **LYON**, rue Saint-Pierre, 25. | à **NANTES**, cours Napoléon.
à **MARSEILLE**, rue Pavillon, 22 | à **ANGERS**, rue Saint-Laud, 72.

• RAYON SPÉCIAL POUR VÊTEMENTS ECCLÉSIASTIQUES

Digitized by Google

OUVRAGES DE A. PRÉTERRE

Chirurgien dentiste américain. Lauréat de la Faculté de médecine de Paris. Médaille d'or unique à l'Exposition universelle de 1867. Fournisseur des Hôpitaux, Rédacteur en chef de l'*Art dentaire*.

De l'Emploi du Protoxyde d'azote pour extraire les dents et pratiquer les opérations dentaires sans douleur. In-8°. 5e édition..... 1 fr.

Recherches sur les propriétés physiques et physiologiques du protoxyde d'azote liquéfié. In-8°..... 1 fr.

De la première et de la seconde Dentition. Conseils aux mères de famille. In-32..... 1 fr.

Traité pratique des Maladies des dents. 2e édition, considérablement augmentée et enrichie de nombreuses gravures. 1 vol. in-18... 3 fr. 50

Traité des divisions congénitales ou acquises de la voûte du palais et de son voile. 1 vol. In-8°, illustré de 97 gravures..... 16 fr.

Musée des Restaurations buccales. Un album in-folio, illustré de magnifiques planches gravées sur acier d'après nature..... 50 fr.

L'Art dentaire. 14 vol. in-8°. 10 fr. le vol. (Cette Collection comprend les observations détaillées des malades confiés à M. Préterre par MM. les médecins et chirurgiens des hôpitaux de France et de l'étranger.)

Ces ouvrages se trouvent au bureau de l'*Art dentaire*, boulevard des Italiens, 29. — Ils sont expédiés **FRANCO** en échange d'un mandat ou de timbres-poste français.

CONSULTATIONS ET OPÉRATIONS TOUS LES JOURS

de 1 heure à 4 heures.

CONSULTATIONS PAR CORRESPONDANCE

PARIS, boulevard des Italiens, N° 29

Succursale, 8, place Masséna, à NICE

AINSI QU'A CANNES ET A MONACO.



MALLE GLACIÈRE

Indispensable pour la campagne ou en voyage; dans les buffets de chemins de fer, cafés, etc.; pour les ambulances militaires et les hôpitaux, pouvant même à bord des navires, produire en tout pays, **SANS ACIDE** et **SANS FEU**, un **BLOC** de **GLACE** de **500 grammes** et moins, par opération de cinq minutes. Une telle rapidité est due à un nouveau perfectionnement tout à fait radical dans ce procédé si simple et si inoffensif. On expédie la **MALLE GLACIÈRE**, dont le poids est de **29** kilogrammes, avec tout ce qu'il faut pour opérer pendant quelques années, contre la remise d'un bon de poste de **100 francs** à **M. TOSELLI**, inventeur du **Réfrigérateur dynamique**, remplaçant la glace pour les Brasseurs et à bord des navires.

218, RUE LAFAYETTE, A PARIS.

En France et à l'étranger, chez les principaux Quincaillers.

Digitized by Google

Type C 3

Marque de Fabrique

CHRISTOFLE

ORFÉVRERIE CHRISTOFLE

COUVERTS ALFÉNIDE

Manufacture à Paris, rue de Bondy, 56, | Représentants dans les principales villes
SUCCURSALE A CARLSRUHE. | DE FRANCE ET DE L'ÉTRANGER

Poinçon du métal blanc dit Alfénide

ALFÉNIDE

CHRISTOFLE

ORFÉVRERIE
ARGENTÉE ET DORÉE
par les Procédés électro-chimiques
Orfévrerie d'argent
GALVANOPLASTIE
Argenture & Dorure, Réargenture.

EXPOSITIONS UNIVERSELLES
PARIS 1855
GRANDE MÉDAILLE D'HONNEUR
LONDRES 1862
DEUX MÉDAILLES
pour excellence des produits
PARIS 1867
HORS CONCOURS (Membre du Jury)

NOUVEAUX REVOLVERS

ENVOIS EN province

Fabrication SPÉCIALE

Modèles depuis 30 francs.

ENVOIS EN Province

Fd CLAUDIN

Fabt d'Armes breveté, 38, boulevard des Italiens, Paris

DÉPOT GÉNÉRAL DU REVOLVER AMÉRICAIN

Digitized by Google

A LA REINE DES FLEURS

Maison fondée en 1774

L.-T. PIVER *

PARFUMEUR BREVETÉ

10, boulevard de Strasbourg, à Paris

Premières médailles aux Expositions universelles de Paris et de Londres : 1851, 1855, 1862, 1867 *

SAVON AU SUC DE LAITUE

(LE MEILLEUR DES SAVONS DE TOILETTE)

Inventé par L.-T. PIVER et déposé au greffe du Tribunal de commerce, le 17 décembre 1842

EAU DE COLOGNE DES PRINCES

La fraîcheur et la suavité de son parfum lui ont mérité les suffrages du monde élégant

TRIPLE EXTRAIT D'ODEURS POUR LE MOUCHOIR

PAR LES NOUVEAUX PROCÉDÉS D'EXTRACTION DE L.-T. PIVER

MOELLE DE BŒUF A LA VIOLETTE DES BOIS

POUR LES SOINS DE LA CHEVELURE

LAIT D'IRIS L.-T. PIVER

Emulsion lénitive, tonique et styptique pour la toilette, la beauté et l'entretien et la beauté du visage.

PARFUMERIE A BASE DE LAIT D'IRIS

M. L.-T. PIVER a combiné ce lait parfumé dont les qualités cosmétique sont si bien appréciées aux produits les plus soignés de sa fabrication.

L.-T. PIVER, honoré des premières récompenses aux Expositions universelles de Paris et de Londres, est le seul inventeur et propriétaire du *Lait d'Iris* et de ses applications : à ce titre, il déclare frauduleux et contrefaits tous les produits de la parfumerie au *Lait d'Iris* qui ne porteraient pas sa signature ci-jointe.

NOTA. Le *Lait d'Iris*, ainsi que les parfumeries spéciales de L.-T. PIVER, se trouvent chez les principaux coiffeurs et chez les parfumeurs de chaque ville.

Pour garantir de la contrefaçon,

L. T. Piver

Chevalier de la Légion d'honneur.

Digitized by Google

PRODUITS SPÉCIAUX RECOMMANDÉS DE

VIOLET

PARFUMEUR BREVETÉ A PARIS, INVENTEUR

DU

SAVON ROYAL DE THRIDACE

CRÈME DE BEAUTÉ
A BASE DE GLYCÉRINE ET BISMUTH
Fraîcheur,
velouté, éclat du teint.

PASTILLES AMBROSIAQUES
AU MASTIC DE CHIO
Fraîcheur et suavité de l'haleine.

EXTRAITS TRIPLES D'ODEURS
PARFUMS POUR LE MOUCHOIR
Withe-rose,
Jockey-club, en bouquet, etc.

GLYCÉRINES PARFUMÉES
Indispensables pour conserver la
santé, la morbidesse de la peau.

FLACONS ANTISEPTIQUES RAFRAICHISSANTS POUR VOYAGEURS

Exiger la marque de fabrique : LA REINE DES ABEILLES.

DEPOT DANS TOUTES LES VILLES DE FRANCE

EAU ET POUDRE DENTIFRICE

MAISON

DU

DOCTEUR PIERRE

De la Faculté de Médecine de Paris.

8, PLACE DE L'OPÉRA, 8

ET

16, BOULEVARD MONTMARTRE, 16

PARIS

Maisons à LONDRES, BRUXELLES, HAMBOURG et SAINT-PÉTERSBOURG.

EXIGER LA MARQUE DE FABRIQUE

Digitized by Google

LE LAIT D'HÉBÉ

POSSÈDE

TROIS VERTUS INCONTESTABLES

Il tonifie la peau

IL BLANCHIT ET EMBELLIT LE TEINT

E. PINAUD { **Boulevard des Italiens, 20.**
Boulevard de Strasbourg, 27.

PRODUCTION DU FROID ET DE LA GLACE

NOUVEAUX APPAREILS

E. CARRÉ

BREVETÉS S. G. D. G.

24, RUE D'ASSAS, PARIS

Médaille d'argent à l'Exposition universelle de 1867. Production de la glace à 6 cent. le kil. Carafes frappées depuis 1 cent. et en deux minutes. Appareils pour familles, pour la marine, les cafetiers, etc.; appareils spéciaux pour les sciences. Nouveau système d'alcarazas donnant constamment de l'eau saine et pouvant servir à rafraîchir toutes les boissons.

Machines diélectriques de M. F. Carré.

MODES & COIFFURES HAUTE NOUVEAUTÉ POUR DAMES

MAISON JENNY NAVARRE

J. DUCHAILLU, SUCCESSEUR

BOULEVARD DES ITALIENS, 19, PARIS.

La Maison se recommande par son bon goût, son élégance et les qualités supérieures de ses marchandises.
Sur demande on expédie en France et à l'étranger.

ENGLISH SPOKEN.

Gros, r. des Petites-Ecuries, 12; — Détail, r. Lamartine, 35

PRODUITS sanitaires. **LÉCHELLE** A PARIS Dépôts partout.

GLYCÉROLINE-LÉCHELLE, parfum du docteur VAN DRAKIT. Eau de toilette pour la Peau, donnant pureté, santé, fraîcheur, douceur, éclat, beauté réelle. Détruit boutons, feux, efflorescences, dartres, etc..... 2 fr.

L'EAU DE LÉCHELLE pectorale, vivifiante et distributive du sang, guérit les maladies des bronches et des poumons, crachements de sang, *pertes diarrhées* et toutes *hémorrhagies*. — Flacon..... 2 fr. 50 et 5 fr.

DENTINE du docteur **SMITH** guérit les maux de dent, rage, carie. — Flacon..... 1 fr. 50

Dépôt chez MM. les Pharmaciens, Parfumeurs, Coiffeurs, etc.

Neuf Médailles

APPAREIL GAZOGÈNE-BRIET

BREVETÉ S. G. D. G.

SEUL APPROUVÉ

PAR L'ACADÉMIE DE MÉDECINE.

Au moyen du GAZOGÈNE-BRIET, aujourd'hui si connu, on prépare soi-même, instantanément, et à frais très-minimes, de l'excellente Eau de Seltz, et diverses autres boissons gazeuses, telles que Vichy, Soda, Limonade gazeuse, Vin mousseux, etc.

SEUL ADMIS

DANS LES HOPITAUX DE PARIS.

Appareils Briet.			Poudres. les 100 doses.		
1	bouteille.....	12 fr.	1	bouteille.....	10 fr.
2	—	15 —	2	—	15 —
3	—	18 —	3	—	20 —
4	—	25 —	4	—	31 —

MONDOLLOT FILS, Ingénieur-Fabricant à Paris.

Fabrique et vente en gros, 72, rue du Château-d'eau. — Dépôt et vente en détail, 44, boulevard Beaune-Nouvelle. — Maison à Londres, 13, Little James street, Redford Row.

Digitized by Google

Le seul des **TAILLEURS PARISIENS** qui a obtenu la grande médaille à la dernière Exposition de Paris.

A LA REDINGOTE GRISE

45, RUE DE RIVOLI, 45

VÊTEMENTS POUR HOMMES

VÊTEMENTS

sur mesures

EN 24 HEURES

—

HAUTES NOUVEAUTÉS

EN

Draperies.

—

Spécialité de Vêtements pour Enfants de tout âge.

45, RUE DE RIVOLI, au coin de la rue Saint-Denis.

PAPIER RIGOLLOT

OU MOUTARDE EN FEUILLES

POUR SINAPISMES

Médailles de Bronze Paris 1855, Trieste 1874 — **Médaille d'Or** Lyon 1872 — **Médailles d'Argent** Havre 1868, Paris 1872

Adopté par les Hôpitaux de Paris, les Ambulances et Hôpitaux militaires, par la Marine française et par la Marine royale anglaise.

« Conserver à la poudre de moutarde toutes ses propriétés, obtenir en peu d'instants, avec facilité, un effet décisif avec la moindre quantité possible de médicament, voilà les problèmes que M. Rigollot a résolus de la manière la plus heureuse, etc. » — A. BOUCHARDAT (*Annuaire de thérapeutique*, 1868, p. 204).

Exiger la signature ci-contre; il y a des contrefacteurs.

Rigollot

PARIS, rue Vieille-du-Temple, 26, et dans toutes les pharmacies pour le détail.

Digitized by Google

CHOCOLAT MENIER

En visitant l'usine de Noisiel, près de Lagny, spécialement consacrée à la fabrication du **Chocolat Menier**, on peut se convaincre des soins inusités ailleurs et qui y sont employés, et se donner en même temps une idée des développements énormes apportés à la préparation de cet aliment.

Cacaos de premier choix achetés directement dans les pays de production par des agents spéciaux, ou provenant en partie des plantations du **Valle-Menier**, *au Nicaragua;*

Machines hydrauliques et à vapeur, d'une force totale de 200 chevaux, outillage considérable de machines broyeuses de différentes formes, tout en granit, faites exprès, dans les dépendances de l'usine;

Ateliers où les cacaos sont choisis et triés avec le plus grand soin;

Vastes emplacements où le chocolat est refroidi sur des tables de marbre;

Chemins de fer mettant tous les ateliers des divers bâtiments en communication;

Personnel de plus de 500 ouvriers, hommes et femmes, employés au triage des cacaos et à leur torréfaction, au broyage et au pesage du chocolat, au pliage des tablettes et à la mise en caisse, chaque jour, de 12 à 15,000 kilogrammes que fournit l'usine.

Comme on le voit, rien n'a été négligé pour que le **Chocolat Menier** soit préparé dans des conditions exceptionnelles qui permettent d'offrir au consommateur, au prix modéré de 2 fr. le 1/2 kilog., un produit excellent que personne ne peut faire meilleur.

Pendant le siége de Paris principalement, les contrefacteurs se sont donné libre carrière pour répandre dans le commerce des produits de qualité inférieure, sous les marques de fabrique contrefaites de la maison **MENIER**. De nombreuses et sévères condamnations sont intervenues pour protéger le public et le fabricant contre des tromperies aussi pernicieuses.

Mais c'est au public surtout qu'il appartient, par quelque vigilance, d'éviter les contrefaçons.

Chaque tablette, en six ou en sept divisions, porte incrusté deux fois sur chaque bâton le nom de **MENIER** en toutes lettres, l'un en dessus, l'autre en dessous. — Il faut donc, avant toutes choses, comme garantie, **exiger le véritable nom.**

Digitized by Google

L. ROUVENAT

FABRIQUE ET MAGASIN

De Bijouterie, Joaillerie, Objets d'art,

RUE D'HAUTEVILLE, 62, A PARIS

Médaille d'or aux Expositions 1844 et 1849. — **Médaille d'honneur** à l'Exposition universelle de Paris 1855 et **Décoration de la Légion d'honneur**, avec belle Mention au *Moniteur* : **Pour sa fabrication intelligente et complète.** — Membre de la Commission d'admission, de la Commission départementale et de la Commission d'encouragement pour les études des ouvriers à l'Exposition de 1867, Classe 96, n° 119. — **Grande Médaille** à l'Exposition universelle de Londres en 1862.

Extrait du Rapport du Jury à l'Exposition universelle de Londres en 1862 :

« M. L. ROUVENAT est parvenu à fabriquer la joaillerie et la bijouterie la plus fine de dessin et d'exécution que renferme la classe 33. »

Extrait du Rapport des Délégués de la Commission ouvrière de Paris à l'Exposition universelle de Londres en 1862 :

« Pour la bijouterie française, joaillerie riche, la fabrique qui nous fait le plus grand honneur comme main-d'œuvre et bon goût, c'est la fabrique de M. L. ROUVENAT. »

Extrait du Rapport du Jury à l'Exposition de 1867 :

« La joaillerie de M. ROUVENAT résout complétement le problème commercial : de la grâce, de l'art, peu de pierres, par suite, beaucoup d'effet et peu de dépenses. La belle fabrique d'où sort cette joaillerie remarquable et beaucoup d'autres bijoux fort élégants, finement exécutés, mérite une mention spéciale, etc. »

Extrait du Rapport des Délégués de la Commission ouvrière de la joaillerie à l'Exposition universelle de 1867 :

« La vitrine de M. ROUVENAT réunit un bel ensemble de pièces qui, toutes, se distinguent par le dessin, l'art et le bon goût. »

Digitized by Google

AVIS TRÈS-IMPORTANT

MACHINES A COUDRE AMÉRICAINES

E. BRION frères, 106, BOULEVARD SÉBASTOPOL, PARIS

La **VÉRITABLE SILENCIEUSE BRION** est bien la seule qui ait subi tous les perfectionnements; sa forme gracieuse, son mouvement doux et silencieux, lui assurent une grande place dans la famille, l'atelier, le salon. La valeur réelle de sa construction permet de la garantir **cinq années**. L'œil suit avec surprise le mouvement automatique de cette aiguille qui traverse rapidement l'étoffe et l'enchaine à jamais par un lien **indécousable**, sans qu'on aperçoive la main de l'ouvrier qui ne se révèle que par son génie. Voici les principaux avantages de cette machine à coudre **modèle** : la longueur du point se règle par un levier divisionnaire, les ourlets de toute largeur (sans bâtir), les petits plis, les fronces graduées d'ampleur; le **ouatage** (carreaux ou losanges sans traçage), la soutache aux mille dessins, les coutures rabattues, la ganse de toute grosseur, le galon piqué à plat ou à cheval, sont exécutés avec les guides livrés avec chaque **Machine**, et cela, avec l'aide de l'instruction illustrée, l'on y arrive en très-peu de temps.— La machine à coudre, est indispensable dans une famille. C'est le complément de l'instruction d'une jeune fille. Les tables sont en bois de palissandre, noyer ou acajou, style Louis XV. — Le prix de la **Machine** toute complète : **225** fr.; avec coffret fermant à clef : **245** fr., rendue *franco* à domicile.

Il n'y a qu'une **SEULE VÉRITABLE SILENCIEUSE.**

Les marques qui la distinguent des contrefaçons sont l'**aigle américaine** et le **titre** de la machine gravé sur la plaque.

PILULES GOURMANDES PURGATIVES CAUVIN

VÉGÉTALES

55, Boulevard Sébastopol, Paris

Hygiéniques, préventives, curatives de la Constipation et de tous les malaises qui négligés font les maladies. 30 années de succès attestés en France et à l'étranger. Broch. et 1/2 boîte de 30 pilules : 2 fr.

PULVÉRISATEUR-IRRIGATEUR MARINIER (médaille d'or), application à l'hygiène, la médecine, l'horticulture, aux arts, etc., 21, 18, 12 fr. Envoi franco de la brochure par la poste.

TARIN, PHARMACIEN, PLACE DES PETITS-PÈRES, A PARIS.

MALADIES DE LA PEAU ALTÉRATION DU SANG

POMMADE FONTAINE préconisée par les plus grands médecins de Paris, pour guérir rapidement les *dartres* et la plupart des Maladies de la peau réputées incurables. Le pot : 2 fr. — **SALSEPAREILLE FONTAINE.** *Cette essence alcaline* est un puratif puissant contre la *scrofule*, le *rachitisme*, les maladies *dartreuses*. Le flacon : 5 fr. — Dépôts dans toutes les bonnes Pharmacies de France et de l'Etranger.

Digitized by Google

AU GRAND SAINT LOUIS

96, RUE DE TURENNE, 1 ET 3, RUE DES FILLES-DU-CALVAIRE

Entrée des magasins à l'angle des deux rues.

VASTES MAGASINS DE NOUVEAUTÉS

Cette importante maison, l'une des plus anciennes et des plus estimées de la clientèle parisienne, a toujours su éviter les énormes frais généraux dont les magasins de Paris sont aujourd'hui grevés, ce qui lui permet, mieux qu'à toute autre, de vendre **très-bon marché** les meilleures marchandises.

Digitized by Google

CALORIFÈRE FRANÇAIS

BREVETÉ EN FRANCE ET A L'ÉTRANGER

CHAUFFAGE HYGIÉNIQUE

EMPLOI DE tous combustibles

SOLIDITÉ TRÈS-GRANDE ET DURÉE ILLIMITÉE

MONTAGE FACILE PAR UN ouvrier quelconque

Grands prix et Médailles d'or aux Expositions universelles.

MAGASIN ET DÉPOT : Rue Bonaparte, 82, } Paris.
USINE : Rue du Chemin-Vert, 42, }

Envoi franco de tarifs, renseignements et attestations.

APPLICATIONS INDUSTRIELLES

DU CHAUFFAGE ET DE LA VENTILATION

GENESTE fils et HERSCHER frères

INGÉNIEURS-CONSTRUCTEURS

PARIS, 42, rue du Chemin-Vert.

Grands prix et Médailles d'or aux Expositions universelles

VENTILATION MÉCANIQUE

EMPLOI DE L'AIR COMPRIMÉ COMME PROPULSEUR D'AIR

Economie et commodité d'installation. — Economie de rendement. — Applications diverses aux séchages, à la ventilation des ateliers, mines, à l'enlèvement des poussières, etc.

Envoi franco de tous renseignements.

Digitized by Google

MIGRAINES, MAUX DE TÊTE, NÉVRALGIES

GUÉRISON INSTANTANÉE PAR LE GUARANA

DE GRIMAULT & Ce, PHARMACIENS

Les observations médicales les plus nombreuses, les expériences les plus concluantes faites dans les hôpitaux, ont prouvé que ce produit, originaire du Brésil et exclusivement végétal, est le spécifique par excellence contre la migraine. Il se vend en boîtes contenant 12 prises : une à deux suffisent pour obtenir le résultat désiré.

CIGARETTES INDIENNES

AU CANNABIS INDICA

De GRIMAULT & Ce

La médication proposée jusqu'à ce jour contre l'asthme et les maladies des voies respiratoires, a consisté dans l'emploi du stramonium, de la belladone, du sel de nitre, de l'arsenic mis sous forme de cigarettes; mais tous ces moyens ne sont que des palliatifs qui s'effacent devant les résultats obtenus par les cigarettes au *cannabis indica*; il suffit, en effet, d'aspirer lentement leur fumée pour voir disparaître les plus violents accès d'asthme et d'oppression.

SIROP DE SÈVE DE PIN MARITIME

DE LAGASSE, PHARMACIEN A BORDEAUX.

Aux personnes faibles de poitrine, à celles atteintes de rhumes, toux, catarrhes, les médecins conseillent le séjour dans le Midi, près des rives embaumées par les émanations du pin maritime, et en obtiennent les meilleurs résultats. Se basant sur cette action toute spéciale, M. Lagasse a concentré en un sirop et une pâte de sève de pin maritime tous les principes de cet arbre, et l'on peut affirmer aujourd'hui que ce sont les pectoraux les meilleurs et les plus conseillés.

Dépôt à Paris, maison GRIMAULT & Ce, 8, rue Vivienne. — Détail, à la Pharmacie, rue de la Feuillade, 7. — Province et étranger, dans les principaux pharmaciens.

Digitized by Google

PHOSPHATE DE FER
DE LERAS
Docteur ès sciences.

Ce produit, entièrement différent de tous les ferrugineux connus, donne aux os l'élément phosphaté qui les développe et restitue au sang le fer qui lui fait défaut. Il n'a ni goût, ni saveur de fer, ne noircit pas les dents, est toujours bien supporté et donne des résultats rapides contre les **maux d'estomac, les pâles couleurs, l'appauvrissement du sang, l'irrégularité de la menstruation.** Il est indispensable pour faciliter le développement des jeunes filles, excite l'appétit, favorise la digestion et ne provoque jamais de constipation.

Sirop de RAIFORT iodé
DE GRIMAULT & Cie

Depuis vingt années, les médecins de Paris ont renoncé à l'emploi du sirop anti-scorbutique, pour cette préparation, qui n'a aucun inconvénient, est beaucoup plus active et donne des résultats toujours sûrs. C'est le médicament par excellence pour toutes les maladies de l'enfance, affectant la forme lymphatique, rachitique ou scrofuleuse, telles que gourmes, maladies du cuir chevelu, engorgement des glandes du cou, abcès, pâleurs et mollesse des chairs. C'est surtout l'huile de foie de morue et les médicaments à base d'iodure de potassium que le sirop de raifort iodé remplace avec avantage aussi bien chez les enfants que chez les grandes personnes.

PASTILLES DIGESTIVES
DE BURIN DU BUISSON
AU LACTATE DE SOUDE ET DE MAGNÉSIE

Elles sont recommandées par les médecins à la place des pastilles dites de Vichy, ou de celles ayant pour base la magnésie, le charbon, le bismuth; elles réussissent toujours contre les gastrites, les gastralgies, les digestions laborieuses, les renvois de gaz, le gonflement de l'estomac et des intestins, les vomissements, la jaunisse, les maladies de foie.

Dépôt à Paris, maison **GRIMAULT & Ce**, 8, rue Vivienne. — Détail, à la Pharmacie, rue de la Feuillade, 7. — Province et étranger, tous les principaux pharmaciens.

Digitized by Google

ARGENTEZ VOUS-MÊME très-facilement et d'une façon

urable les services de table, l'orfévrerie, les ornements de sellerie
t de carrosserie, les réflecteurs et tous objets en ruolz, cuivre, pla-
né, etc., avec le BLEU D'ARGENT pur. Le Flacon, avec instruc-
ion : **3** fr. **50**. Envoi *franco* en France contre **4** fr. **10** en mandat-
oste, **H. LABONDE**, 14, rue Saint-Gilles (Paris). ON CONTREFAIT
E BLEU D'ARGENT ; EXIGER LA MARQUE CI-CONTRE.
Le BLEU D'ARGENT **se trouve partout en**
France, y compris l'Alsace et la Lorraine,
momentanément séparées de la France, ainsi
qu'à l'étranger chez les Quincailliers, Orfèvres, Dro-
guistes. — Or pur pour dorer soi-même, le Flacon **3** fr. **50** ;
nvoi *franco*, **3** fr. **80** — (*Mention honorable à l'Exposition univer-*
elle d'économie domestique. Paris, 1872.)

MACHINES A VAPEUR VERTICALES

Diplôme d'honneur, Médaille d'or et grande Médaille d'or aux Expositions de Lyon et Moscou, 1872.

LES SEULES SUR SOCLE-BATI ISOLATEUR



Chaudières inexplosibles.

portatives fixes et locomobiles, de 1 à 20 chevaux. Supérieures par leur construction, elles ont seules obtenu les plus hautes récompenses dans les expositions et la médaille d'or dans tous les concours. Meilleur marché que tous les autres systèmes ; prenant peu de place, pas d'installation ; arrivant toutes montées, prêtes à fonctionner ; brûlant toute espèce de combustible ; conduites et entretenues par le premier venu ; s'appliquant par la régularité de leur marche à toutes les industries, au commerce et à l'agriculture.

Envoi franco *du Prospectus détaillé.*

J. HERMANN-LACHAPELLE

144, RUE DU FAUBOURG-POISSONNIÈRE

A PARIS

Digitized by Google

INSTRUMENTS DE MUSIQUE

SAX (Adolphe), ✻ ✻

SEUL GRAND PRIX 1867

RUE SAINT-GEORGES, 50

Inventeur des Saxhorns, Saxophones, etc., etc.,
Professeur au Conservatoire national de musique,
Directeur de la fanfare de l'Opéra,
Fournisseur des Saxhorns, Saxophones, Trombones, Cornets, etc., etc.,
des Conservatoires de Paris, Bruxelles, Gand, Baltimore, etc., etc.

Ⓐ Exposition belge 1841, Ⓐ 1841, ✻ couronne de chêne de Hollande, 1845, grande médaille d'or du Mérite de Prusse 1846, or, 1849, (C M), Londres, 1851, seule grande médaille d'honneur 1855, médaille à l'Exposition universelle de Londres 1862.

... « Le jury de la classe 10 et le groupe 11 ont voté à l'unanimité la « proposition d'un grand prix pour M. Adolphe Sax, fabricant d'instru« ments à vent. Cette distinction a paru justifiée par l'importance des « travaux de cet artiste industriel. M. Adolphe Sax est l'inventeur le « plus remarquable dans l'histoire de la fabrication des instruments de « musique... » (Exp. univ. 1867.)

Les instruments de la maison Sax sont d'une fabrication, d'une qualité supérieures; en dehors du tarif réglementaire pour l'armée, la maison peut fournir à un prix moins élevé des instruments qui restent toujours supérieurs à ceux que livre le commerce. Pour éviter toute contrefaçon comme toute incertitude sur la provenance, les instruments de la maison Sax porteront dorénavant la mention suivante : SEUL GRAND PRIX 1867.

Clarinettes système Sax, Flûtes, etc.

GOUDRONNIÈRE SAX

INDISPENSABLE DANS CHAQUE HABITATION

ÉMANATEUR HYGIÉNIQUE

Contre les maladies de poitrine et des voies respiratoires, les épidémies, fièvres, affections de la vessie, etc., etc.

Récompense à l'exposition universelle de 1867 sur le rapport des docteurs TARDIEU et sir JOHN OLIFFE

ORDONNÉ PAR TOUTES LES SOMMITÉS MÉDICALES

AUTORITÉS A CONSULTER

Dictionnaire annuel des sciences, par le Dr GARNIER.
De la phthisie pulmonaire, par le Dr HÉRARD et CORNIL.
Guide médical portugais, par le Dr CHERNAVIZ, etc., etc.

RUE SAINT-GEORGES, 48 *bis*, PARIS

Envoi franco du Prospectus sur demande.

Digitized by Google



GRAND HOTEL

Van HYMBEECK, administrateur

La nouvelle direction a réduit tous ses tarifs. — Le prix du service n'est plus compté aux voyageurs.

700 CHAMBRES ET SALONS

Meublés avec le plus grand confortable, depuis **5** fr. par jour, service compris.

TABLE D'HOTE

Déjeuners à **4** fr., vin et café compris. — **Dîners** à **6** fr., vin compris. — Déjeuners et dîners à la carte.

SERVICE SPÉCIAL A PRIX FIXE

Comprenant le logement, le chauffage, l'éclairage, le service et la nourriture, avec faculté de prendre ses repas dans l'appartement, au restaurant ou à la table d'hôte.

Depuis **20** fr. par jour.

Digitized by Google

GRAND
HOTEL DU LOUVRE

Situé dans le quartier le plus central de Paris

RUE DE RIVOLI ET PLACE DU PALAIS-ROYAL

Réduction sur tous les Tarifs.

700 Salons et Chambres meublés avec luxe depuis 3 francs.

TABLE D'HOTE

Déjeuner à 3 fr. 50, vin compris, de 10 h. du matin à 1 h. après-midi.

Dîner à 6 fr., vin compris, à 6 h. du soir.

DÉJEUNERS ET DINERS A LA CARTE

Digitized by Google

SPLENDIDE HOTEL

1, PLACE DE L'OPÉRA, 1

ANGLE DE LA RUE DE LA PAIX

ENTRÉE AVENUE DE L'OPÉRA, 61

This first class Hotel, one of the most elegantly furnished in Paris, is equally remarkable, for its incomparable situation, its accomodation, comfort, and its good attendance.

Rooms from 4 to 25 francs a day. Handsome apartments, Reading room, Conversational Saloon, Baths, an elevator for the use of visitors.

PARIS

GRAND HOTEL DE CASTILLE

5, Boulevard des Italiens, 5

ET 101, RUE DE RICHELIEU

Grands et petits appartements et restaurant à la carte. — Superbe salle à manger. — Bains et salon de lecture.

POITRASSON

CARROSSIER

MÉDAILLE D'ARGENT

A L'EXPOSITION UNIVERSELLE DE PARIS DE 1867

Admis à l'Exposition universelle de Vienne de 1873

29, rue des Petites-Ecuries, 29

PARIS

Digitized by Google

Hôtel de la Grande-Bretagne

14, RUE CAUMARTIN. — OLIVIER, PROPRIÉTAIRE.

VUE INTÉRIEURE

Maison de famille, située près les boulevards et le nouvel Opéra. — Salon. — Fumoir. — Deux cours avec jardin. — Chambres aux rez-de-chaussée, 1er et 2e, de **3** à **5** francs. — Appartements pour familles. — Cuisine et cave renommées. — Dîners à **4** fr. et à la carte.

Prix modérés.

MÉTHODE FRANÇAISE APPLIQUÉE A L'ALLEMAND

POUR APPRENDRE

à **PARLER, ÉCRIRE** et **PRONONCER** correctement

L'ALLEMAND EN TROIS MOIS

PAR M. J. DE FALLON

Par ordre de M. le Ministre de la guerre, un grand nombre d'officiers de l'armée ont été confiés à M. de Fallon, qui a obtenu le plus grand succès dans l'application de sa **Méthode** à l'*Allemand* et à l'*Anglais*.

PRIX : **5** FRANCS

La même Méthode appliquée à l'Anglais. — Prix : 10 fr.

Chez **PILLET**, imprimeur-libraire, 5, rue des Grands-Augustins, à **Paris.**

Digitized by Google

PARIS

Hôtel des Étrangers

3, RUE VIVIENNE, 3

Entre le Palais-Royal, la Bibliothèque nationale et la Bourse.

TRÈS-RECOMMANDÉ

BIONDETTI (Henri) *****

BANDAGISTE-ORTHOPÉDISTE

Membre titulaire de l'Académie nationale, décoré et honoré de 17 médailles par plusieurs Têtes Couronnées,

Pour bienfaits et services

RENDUS A L'HUMANITÉ

par l'innovation

DE SES APPAREILS HERNIAIRES

Le Bandage à Régulateur est reconnu le plus efficace pour la guérison et contention des Hernies et Descentes. Il est recommandé par nos plus grandes célébrités chirurgicales et médicales.

Pour toutes commandes, s'adresser directement à l'inventeur **BIONDETTI** (Henri), 16, rue Vivienne, Paris (près du Boulevard). — Reçoit de 1 heure à 4 heures.

Digitized by Google

Appendice 1873-1874

III

FRANCE

LE HAVRE, TROUVILLE

VICHY ET SES ENVIRONS
CONTRÉXEVILLE, TOURS, POITIERS, BORDEAUX,
DAX, ARCACHON

TOULOUSE, LE SUD-OUEST DE LA FRANCE
LES PYRÉNÉES

DIJON, MACON, LE DAUPHINÉ, LA SAVOIE

LYON, MARSEILLE

Et les Villes d'Hiver de la Méditerranée.

Digitized by Google

LE HAVRE

GRAND
HOTEL ET BAINS FRASCATI

OUVERT TOUTE L'ANNÉE

Reconstruit et meublé à neuf en 1871

Seul hôtel du Havre situé au bord de la mer.

Deux cents chambres et salons. — Eau chaude et froide à chaque étage. Magnifique galerie en façade sur la mer, réunissant : Restaurant à la carte, Table d'hôte, Salons de danse, de réunion, de lecture. — Café. Divan. Billards. Fumoir. — Grand jardin avec gymnase pour les enfants.

OMNIBUS ET VOITURES A L'HOTEL

Bien que Frascati soit à la hauteur des positions les plus éle-s, il est aussi à la portée des fortunes modestes.

Digitized by Google

GRAND HOTEL DE NORMANDIE

DESCLOS, propriétaire

106, RUE DE PARIS, ET 71, RUE DE L'HOPITAL

AU HAVRE

Cet hôtel de premier ordre et avantageusement connu vient d'être agrandi et remis à neuf. Il se recommande aux familles par sa bonne tenue et la modération de ses prix.

Situé au centre de la ville, dans le quartier le plus beau et le plus commerçant, près de la Bourse, du théâtre, du télégraphe, de la poste, de l'hôtel de ville, à proximité des bateaux à vapeur de Caen, Trouville, Honfleur, Southampton et des transatlantiques. Cet établissement assure le plus grand confort aux voyageurs et aux touristes.

En face de l'hôtel est le bureau du chemin de fer où l'on délivre des billets pour Paris et où l'on enregistre directement les bagages.

Restaurant de premier ordre. — Table d'hôte. — Appartements pour familles. — Salon de musique et de conversation. — Salons particuliers. — On parle anglais et allemand.

LE HAVRE
MAISON MEUBLÉE POUR FAMILLES

48, boulevard François Ier, 48

Dans une situation agréable, à proximité de la mer et du Casino de Frascati.

ÉTRETAT **HOTEL BLANQUET**, maison fondée en 1820. — Situé sur la plage. — Toutes les chambres prennent directement vue sur la mer. — Voitures à volonté pour promenades et chemin de fer. — Pension de 7 à 9 francs.

ÉTRETAT **HOTEL HAUVILLE**, au bord de la plage, à côté des bains de mer et du Casino. Recommandé par sa simplicité, ses prévenances et sa bonne pension de famille à 6, 7, et 8 fr. par jour, suivant la chambre. Déjeuner, 2 fr. Diner, 2 fr. 50. Vin depuis 1 fr. 50. — Voitures pour les excursions et le chemin de fer.

Digitized by Google

LE HAVRE

Pharmacie BRAVAIS, 105, Grande Rue.

A PARIS, EN FRANCE ET A L'ÉTRANGER

CHEZ TOUS LES DROGUISTES ET PHARMACIENS

QUINQUINA BRAVAIS

Extrait fluide de Quinquina

CONTENANT TOUT LE PRINCIPE ACTIF DES MEILLEURES ESPÈCES

GRIS, JAUNE, ROUGE

Avec un flacon de **Quinquina Bravais**, on peut préparer soi-même, instantanément, un litre de vin de quinquina première qualité.

Prix du flacon : 1 fr.

Les 6 flacons (p. 6 lit.) : 5 fr. 50 | Les 12 flacons (p. 12 lit.) : 10 fr.

Exiger la marque de fabrique et la signature de l'inventeur.

QUINQUINA BRAVAIS

Extrait de Quinquina jaune royal

Le plus riche de tous les quinquinas, spécialement destiné à la préparation des vins fins, **Madère, Malaga**, etc.

Le flacon pour 1 litre et au besoin pour 2 bouteilles : **2 fr.**

FÉCAMP

HOTEL DU GRAND CERF

EN FACE L'ABBAYE

Maison très-particulièrement recommandée. Cet hôtel est dirigé depuis près de trois siècles par les membres de la même famille.

Déjeuner, dîner, chambre et bougie, 7 fr. — Omnibus gratuit de la gare à l'hôtel et de l'hôtel aux bains de mer.

Calèches, breacks, victoria pour promenades. — Ânes à l'heure ou journée.

Google

LE HAVRE

Jardin d'hiver. Hôtel & Restaurant Hue

LUCIEN VAUGONDY SUCCESSEUR

Placé sur la route des phares, à proximité des **Bains de mer d**
Hâvre, le restaurant du **Jardin d'hiver**, par le choix de ses con
tructions, sa chute d'eau, ses bosquets et ses ombrages, ainsi que
confortable de ses salons et cabinets de société, offre aux visiteurs to
les agréments que peut rechercher la bonne société.

La cuisine, aussi bien que la cave de la maison, se recommandent to
spécialement pour le soin qu'apporte le chef de l'établissement à ju
tifier une renommée tout aussi incontestable que celle des principa
restaurants à la carte du même genre des environs de Paris même.

Ecrevisses du Rhin et autres poissons d'eau douce. — Spéciali
pour les soupers à la carte.

LE HAVRE

THE ENGLISH HOTEL

(FACING THE SEA)

1, *rue des Tuileries, boulevard de Strasbourg.*

FURNISHED APARTEMENTS FOR FAMILIES. — MODERATE CHARGES.

Daily Papers.

Proprietor: G. ALTON

Bass and Allsop's. — Ale on Draught. — Guiness's stout. — Caf
— Bière.

HOTEL ANGLAIS

1, rue des Tuileries, près le boulevard de Strasbourg.

SAINTE-ADRESSE

PRÈS LE HAVRE

Appartements meublés. — Furnished apartements for families. -
Restaurant à la carte et à prix fixe.

LE GRAND HOTEL DES PHARES

Se recommande autant par sa situation pleine d'agréments que p
son confortable.

A proximité des bains de mer les mieux fréquentés.

Vue sur la magnifique baie de Sainte-Adresse.

Digitized by Google

TROUVILLE

GRAND

HOTEL DES ROCHES-NOIRES

Sur le bord de la Mer

Propriété de la Société anonyme des Immeubles et Terrains de Trouville. — Siège social à Paris, rue de la Victoire, 88.

L'Hôtel des Roches-Noires est le seul établissement de Trouville ont la terrasse soit baignée à chaque marée par les vagues.
Magnifique vue sur l'embouchure de la Seine et les côtes du Havre.
Table d'hôte. — Restaurant à la carte. — Salle de billard. — Café r la terrasse, au bord de la mer.
Etablissement spécial de Bains de mer.
Cet Hôtel, avec son annexe, comprend environ 300 chambres.

SOCIÉTÉ DE CABOURG

G. A. ISQUARD ET Cie

Ouverture des établissements le 15 Juin. — Gérant : M. Léon Bourget.

Grand Hôtel de la Plage. — Cent chambres de maître. Déjeuners et dîners à la carte, Salons particuliers. Table d'hôte : Déjeuner à 11 h. Dîner à 6 h. Chambres indépendantes de l'hôtel, avenue de l'Impératrice, avec galerie donnant sur la mer, en face les Bains.
Etablissement des Bains, en face et attenant à l'hôtel. — Plage magnifique et de toute sécurité, sable fin, absence complète de galets.
Théâtre. — Représentations les Dimanche et Jeudi.
Casino, avec grand Salon pour bals, qui ont lieu le Mardi et le Vendredi. — Salon de conversation. — Salon de jeux. — Salon de lecture. — Galerie vitrée et terrasse découverte donnant sur la mer.
Grand café glacier. — Salon avec deux billards donnant sur les jardins, Salons de jeux, Salons de jeux et billard. — Galerie vitrée terrasse découverte donnant sur la mer.
Pâtisserie. — Etablissement de gaz. — Blanchisserie de l'hôtel.
Bureau télégraphique. — Bureau de poste, deux courriers par jour.
Chemin de fer de l'Ouest, rue d'Amsterdam.
Correspondance pour Cabourg à Trouville-Deauville.

Digitized by Google

Vichy

GRAND HOTEL DU PARC

EN FACE DU PARC

du Casino et de l'Etablissement thermal.

Comme Paris, Lyon, Marseille et Nice, **VICHY** a maintenant son **GRAND HOTEL.**

PAVILLONS SÉPARÉS POUR FAMILLES

VOITURES DE PROMENADE & OMNIBUS A TOUS LES TRAINS

Vichy

GRAND HOTEL DES AMBASSADEURS

EN FACE DU CASINO ET DU KIOSQUE DE MUSIQUE

The **HOTEL DES AMBASSADEURS** is frequented by the Nobility and gentry of England.

The HOTEL is the largest and the best situated in Vichy.

Les prix varient suivant les étages, depuis 10 fr. jusqu'à 16 fr. par jour, y compris la chambre et la table d'hôte, service au vin de Bordeaux, à 10 h. et à 5 h. 1/2.

200 Chambres, 20 Salons de familles, de 10 à 50 fr. par jour.

Salle à manger de 200 couverts. Salon de fête pouvant contenir 500 personnes. Salon-fumoir. Billard, etc.

Digitized by Google

ÉTABLISSEMENT THERMAL — PROPRIÉTÉ DE L'ÉTAT

VICHY

Administration de la Compagnie concessionnaire, Paris, 22, boulevard Montmartre.

LES PERSONNES QUI BOIVENT

l'Eau minérale de Vichy

ignorent souvent qu'il n'est pas indifférent de boire de telle ou telle source, car une source indiquée spécialement dans une maladie peut être contraire ou nuisible dans une autre. Voici quelles sont les principales applications en médecine des **SOURCES DE L'ÉTAT à Vichy : Grande-Grille**, maladies du foie et de l'appareil biliaire; — **Hôpital**, maladies de l'estomac; — **Hauterive**, affections de l'estomac et de l'appareil urinaire; — **Célestins**, gravelle, maladies de la vessie, etc.

La *caisse* de 50 bouteilles (emballage *franco*) coûte :

A PARIS, **25** fr. — A VICHY, **20** fr.

VICHY CHEZ SOI

Les personnes que la distance, leur santé ou la dépense empêchent de se rendre à l'établissement thermal, trouvent, au moyen de l'emploi simultané de l'Eau minérale en boisson et des Bains préparés avec les sels extraits des Eaux minérales de VICHY,

Digitized by Google

aux sources mêmes, **sous le contrôle de l'Etat**, un traitement presque semblable à celui de Vichy. — Ces sels n'altèrent pas l'étamage des baignoires.

Ces Bains s'expédient en rouleaux de 250 grammes : 1 fr. *franco* par 20 rouleaux dans toute la France. Chaque rouleau contient un bain.

PASTILLES DIGESTIVES DE VICHY

Fabriquées avec les sels extraits des sources, sous le contrôle de l'Etat, ces pastilles jouissent tous les jours d'une réputation plus grande. Cette réputation est justifiée par leur efficacité. Elles forment un bonbon d'un goût agréable, et d'un effet certain contre les aigreurs et les digestions pénibles.

Boîtes de 500 gr. : 5 fr., *franco dans* toute la France.

L'ÉTABLISSEMENT THERMAL EST OUVERT TOUTE L'ANNÉE.

Le Casino n'est ouvert que du 15 mai au 1er octobre. Tous les jours, il y a concert matin et soir dans le parc, et tous les soirs, concerts, bals et représentations théâtrales dans le Casino. Le Casino de Vichy est aujourd'hui le seul monument rivalisant avec les plus beaux monuments d'Allemagne.

Trajet direct en chemin de fer.

(*Voir* l'**Indicateur des Chemins de fer**, p. 44, et le **Livret-Chaix**, p. 244.)

				1re classe.
De Paris	à Vichy,	8 h.	Prix.....	41 »
De Bordeaux	à —	25 h.	—	65 70
De Strasbourg	à —	25 h.	—	81 40
De Marseille	à —	22 h.	—	85 10
De Nantes	à —	14 h.	—	54 25
De Lyon	à —	6 h.	—	18 50

Google

Vichy

GRAND HOTEL

BONNET, PROPRIÉTAIRE

Situé sur le Parc, en face le Casino, au centre des sources et des bains, ce vaste établissement est le mieux situé de tout Vichy.

OMNIBUS A LA GARE

VICHY
GRAND HOTEL DE PARIS

SUR LE PARC

Près de l'établissement thermal et du Casino.

Cet hôtel, un des mieux situés de Vichy, jouit d'une réputation européenne; tout ce que la société française et étrangère a de plus brillant s'y donne rendez-vous depuis de longues années. C'est en faire l'éloge le plus complet.

Vaste parc attenant à l'hôtel et réservé aux buveurs. — Vastes salons de réunion, et salon-fumoir. — Grands et petits appartements pour famille. — **Omnibus de l'hôtel à tous les trains.**

POYET, PROPRIÉTAIRE.

ROYAT

GRAND HOTEL, tenu par SERVANT.

Cet établissement de premier ordre, parfaitement situé et jouissant d'une vue magnifique sur toute la **Limagne**, ne laisse rien à désirer sous le rapport du confortable, de l'élégance et des soins qu'y trouvent les étrangers. — Grands et petits appartements de familles. — Salons. ...oir. — Billard. — *English spoken.*

Digitized by Google

CONTREXÉVILLE-LES-EAUX-MINÉRALES
(VOSGES)

GRAND HOTEL DES XII APOTRES

Tenu par A. BLAIZOT

En face l'Établissement des Sources et Bains.

Table d'hôte à 10 heures et 5 heures et demie. — Chalet indépendant de la maison. — 60 chambres meublées. — Salon. — Piano. — Café. — Billard. — Calèche de voyage. — Voiture de promenade. — Remise et écurie. — Prix à l'hôtel : 6 à 8 fr. par jour.

TOURS

HOTEL DE LA BOULE-D'OR

29, rue Royale.

Etablissement de premier ordre, au centre et dans le plus beau quartier de la ville. — Table d'hôte. — Services particuliers. — Chambres et appartements confortables. — Omnibus à tous les trains.

POITIERS

GRAND HOTEL DU PALAIS

Henri SAPIN, propriétaire.

ÉTABLISSEMENT CONSTRUIT SPÉCIALEMENT POUR HOTEL

90 chambres, 10 salons. — Salon de lecture. — Café. — Billard. — Journaux français et étrangers. — Boîte aux lettres. — Poste télégraphique. — Voitures de remise. — Omnibus de l'hôtel à tous les trains.

English spoken.

LIGNAN (PRÈS BÉZIERS)

VINS ROUGES ET BLANCS

DES COTEAUX DE LIGNAN

S'adresser à M. Léopold ROUDIER

Propriétaire et maire à Lignan, près Béziers (Hérau[illegible]

Google

RHUMATISMES, NÉVRALGIES, NÉVROSES

TRAITÉS PAR LES

BOUES MINÉRALES SULFURÉES CHAUDES

ET LES EAUX THERMALES SULFATÉES MIXTES

DE

Station d'Hiver. **DAX** Station d'Été.

Station **UNIQUE EN EUROPE** pour traiter ces maladies. Climat rivalisant avec celui des stations d'hiver les plus en renom. — Ligne de Bordeaux à Bayonne. Près de Pau, Biarritz et Saint-Sébastien. — **Les THERMES DE DAX**, ont, par leur installation balnéaire sans rivale, l'un des établissements les plus importants de l'Europe.

Appartements et tables de familles confortables dans l'établissement.

S'adresser au Directeur ou au Médecin en chef des Thermes.

MALADIES CHRONIQUES

Nerveuses — Rhumatismales — des Voies digestives — Génito-urinaires — de la Peau, etc.,

Traitées à BORDEAUX

A L'INSTITUT HYDROTHÉRAPIQUE DE LONGCHAMPS

Appareils complets d'hydrothérapie. — Bains de vapeur, à l'hydrofère, thérébenthinés. — Douches minérales, écossaises. — Appareils électriques, etc.

Appartements et table de famille confortables dans l'établissement.

S'adresser au Directeur ou au Médecin en chef de l'Etablissement.

BORDEAUX, 13, Allées de Tourny.

Ver RAVAYRE-RAVER, éditeur de **Musique**. — Envoi dans le plus bref délai de toutes demandes de **Musique** française et étrangère. — **Pianos** de tous facteurs. — Commission pour la France et l'étranger.

ARCACHON

RENSEIGNEMENTS GRATUITS POUR LA LOCATION DES VILLAS

S'adresser à MM. BECHADE et BRANNENS, seuls mandataires de plus de 300 propriétaires, directeurs de l'agence Dronet, 276, boulevard de la Plage.

ARCACHON

HOTEL LEGALLAIS, fondé en 1823, recommandé aux familles pour sa réputation méritée. — Exploitation huitrière dépendant de l'établissement.

Digitized by Google

VIDAL ABADIÉ FILS, PHARMACIEN

PLACE DU CAPITOLE, 2 TOULOUSE

SUCCURSALE A BAGNÈRES-DE-LUCHON

VINAIGRE DE TOILETTE
à l'ervine
DES PYRÉNÉES
Dépôt
Chez les principaux Coiffeurs
DE
chaque ville.

DÉCOCTION SÈCHE
de Sydenham
ou TABLETTES FONDANTES
contre la diarrhée, la dysenterie, coliques, dérangements d'entrailles si fréquents pendant les fortes chaleurs.

EAU-DE-VIE DES TEMPLIERS

De MM. DÉGEILH et Cie, distillateurs, rue Pharaon, 27, à Toulouse.

L'Eau-de-vie des Templiers, dont la recette a été retrouvée depuis peu de temps, s'est placée au premier rang des liqueurs apéritives, rafraîchissantes et toniques. Elle constitue au plus haut degré une boisson bienfaisante et agréable.

Un rapport de chimistes éminents constate que cette délicieuse Eau-de-vie ne contient pas d'absinthe et que les plantes qui servent à sa fabrication ne sont pas de nature à nuire à la santé.

TOULOUSE

PHARMACIE CAZAC, 11, rue Fermat, près la place St-Etienne.

ENTREPOT CENTRAL D'EAUX MINÉRALES

FRANÇAISES ET ÉTRANGÈRES

Et principalement de celles des Pyrénées et de l'Ardèche.

N. B. Les eaux minérales des Pyrénées sont livrées en toute saison aux mêmes prix que dans les établissements thermaux.

EAU SULFUREUSE DE LABASSÈRE

« L'Eau de Labassère est la plus richement minéralisée des sulfureuses sodiques. » (Pétrequin et Socquet). — « Trois ans d'embouteillage sans altération. » (O. Henry.) — « L'Eau de Labassère se place en tête des eaux propres à l'exportation. » (Filhol). — « Efficacité spéciale dans *le catarrhe chronique des bronches, les toux convulsives, les congestions passives du poumon, la tuberculisation pulmonaire, la laryngite chronique et les maladies de la peau.* » (Filhol. — Cazalas).

AUCH

HOTEL DE FRANCE

Henri GÉHÉ

Établissement de premier ordre au centre de la ville. — Installation, table et service des plus confortables. — Omnibus à tous les trains. — Poste aux chevaux.

Digitized by Google

Basses-Pyrénées. **PAU** Station d'Hiver.

GRAND HOTEL GASSION

TENU PAR

LAFOURCADE frères, propriétaires.

Cet établissement de premier ordre est situé le long du Boulevard du Midi, près le château de Pau, en face de toute la chaine des Pyrénées et de la vallée du Gave, panorama splendide, unique dans le monde.

Vastes et moyens appartements pour familles. Chambres pour garçons. Le tout en plein midi.

Six grands salons de réunion, Boudoir, Fumoir, Salle de Jeux et Bibliothèque au rez-de-chaussée.

Tables d'hôte, Restaurant, Bureau télégraphique, Pâtisserie, Café et Salles de Billards.

Deux ascenseurs, l'un pour les malades, l'autre pour les bagages.

Service hydraulique chaud et froid à tous les étages.

Salles de Bains pour les Messieurs et pour les Dames.

Omnibus à l'arrivée et au départ de tous les trains.

Voitures de promenade.

On parle toutes les langues européennes.

This splendid first class Hotel is situated on the Southern Boulevard, close to the Chateau. It commands the whole chain of the Pyrenees, and the entire valley of the Gave, the most magnificent and *unique* panorama in the world.

Large and middle sized apartments for families, and Rooms, furnished as bed and sitting rooms, for single gentlemen.

Six large drawing rooms and ladies retiring room, Smoking room, Salle de jeux, and Library on the ground floor.

A Restaurant, Pastry cook's, and Telegraph office attached to the premises.

Coffee and Billiard rooms, etc.

A table d'hôte at 11 and 6 oclock.

Separate lifts for invalids and luggage.

Bath rooms for ladies and gentlemen.

Hot and cold water on each floor.

Carriages for drives and excursions.

Omnibus es to and from all the trains.

All European languages spoken.

Digitized by Google

TARBES

HOTEL DU COMMERCE

TENU PAR DUPONT FILS

Situé à l'entrée de la ville, près la poste aux lettres. — Table d'hôte — Salons particuliers.

PAU

HOTEL HENRI IV

Place de la Nouvelle-Halle, près la poste aux lettres.

TENU PAR COMMINGE

Grands et petits appartements meublés. — Table d'hôte. — Dîners et salons particuliers. — Service en ville. — Omnibus de l'hôtel à tous les trains.

EAUX-BONNES (BASSES-PYRÉNÉES)

HOTEL DE FRANCE

Tenu par TAVERNE

Belle situation en face de la promenade Daralde. — Beaux appartements. — Salons de compagnie. — Salle de billard. — Restaurant. — Dîners en ville. — Cabinet de lecture. — Poste aux chevaux.

EAUX-BONNES (BASSES-PYRÉNÉES)

HOTEL SALLENAVE

PLACE D'ORTECH, EN FACE LE NOUVEL ÉTABLISSEMENT

Appartements meublés. — Table d'hôte. — Salon de compagnie et pianos.

CAUTERETS (HAUTES-PYRÉNÉES)

GRAND HOTEL DES BAINS

Tenu par LASFARGUES

Situé avenue du Mamelon-Vert, le plus beau quartier de Cauterets. — Salons de compagnie. — Table d'hôte. — Restaurant. — Service en ville.

CAUTERETS (HAUTES-PYRÉNÉES)

HOTEL DES AMBASSADEURS

LÉON FERRÉ

Grands et petits appartements. — Salon de conversation. — Table d'hôte. — Restaurant et service en ville. — Spécialité de foies gras.

Digitized by Google

BAGNÈRES-DE-BIGORRE

HOTEL DE FRANCE

A. UZAC, PROPRIÉTAIRE

BAGNÈRES-DE-BIGORRE

HOTEL DU GRAND SOLEIL

Tenu par LAFARGUE

BAGNÈRES-DE-LUCHON

Hôtel BONNEMAISON, restauré à neuf

H. VIDAL FILS AINÉ

En face de l'Etablissement thermal, du Pont de Vénasque et des Allées d'Etigny.

BAGNÈRES-DE-LUCHON

GRAND HOTEL DE FRANCE

Cours d'Etigny.

Cet Etablissement vient d'être reconstruit par son nouveau propriétaire et réunit tout le confort des hôtels de premier ordre.

Appartements pour familles.

BAGNÈRES-DE-LUCHON

GRAND HOTEL RICHELIEU

TENU PAR L. ESTRADE

Cet Hôtel, nouvellement construit, est le plus vaste des Pyrénées, en face de l'Établissement thermal. — Grand confortable. — Vue splendide sur le port de Vénasque.

BAGNÈRES-DE-LUCHON

GRAND HOTEL DES BOULEVARDS

Rue de la Cité. — Tenu par A. DAUNIS

70 chambres, appartements complets et de famille, table d'hôte et restaurant. — Cet hôtel, l'un des plus beaux de Luchon, réunit tout le confort qui convient aux étrangers. Il est situé à l'entrée des nouveaux boulevards, en face le port de Vénasque et jouit d'une des plus belles vues des Pyrénées.

Digitized by Google

SERVICE EN POSTE

DE BIGORRE A LUCHON

Par la montagne

BUREAU A LUCHON, ALLÉE D'ÉTIGNY

Bureau à Bigorre, siége de l'Administration, près l'Hôtel de France,

M. ALPHONSE PONCY, directeur, fournit calèches et landaus pour promenades et voyages.

PIERREFITTE (Hautes-Pyrénées)

HOTEL DE LA POSTE

TENU PAR CRUSSOL

Cet Etablissement est un des plus vastes des Pyrénées. — Point de vue délicieux. — Salon de compagnie avec piano. — Diners particuliers.

SAINT-SAUVEUR (Hautes-Pyrénées)

HOTEL DES BAINS

Tenu par Cyprien PINTAT

AULUS-LES-BAINS (Ariége)

EAUX THERMALES

GRAND HOTEL DU MIDI

Tenu par BIROS

Salon. — Café. — Salle de billard. — Voitures à volonté.

AULUS-LES-BAINS (Ariége)

HOTEL SOUQUET

Le plus ancien d'Aulus. — Complétement remis à neuf.

Le propriétaire se recommande à sa nombreuse clientèle.

Prix modérés.

Digitized by Google

BARÉGES-LES-BAINS (Hautes-Pyrénées)

HOTEL DE FRANCE, tenu par L. DRUÈNE-FLAMAND, propriétaire, situé au centre de Barèges. — Grands et petits appartements. — Salon de réunion. — Salons particuliers. — Table d'hôte. — Dîners en ville. — Calèches et chevaux à volonté.

Cet Hôtel, fondé en 1718, vient d'être considérablement agrandi.

CASINO DE BIARRITZ

GARDÈRES et Cᵉ.

SAISON D'ÉTÉ ET D'HIVER

Le Casino, qui jouit d'une admirable exposition sur l'Océan, vient d'être entièrement réorganisé par MM. GARDÈRES et Cᵉ, ses nouveaux propriétaires.

Ce vaste Etablissement offre toute l'année aux visiteurs des Salons de danse, de jeux, de conversation, un grand théâtre et une installation hydrothérapique du premier ordre, à l'eau douce et à l'eau de mer.

Il contient également un grand Hôtel très-confortable et dont toutes les chambres ont vue sur l'Océan. — Prix modérés.

BAYONNE

HOTEL DES AMBASSADEURS

Tenu par **G. MAINJON**

TABLE D'HOTE. — RESTAURANT

BAYONNE, Pharmacie LE BEUF, 14 et 16, rue Chegaray.

Adopté par les Hôpitaux de Paris.

COALTAR SAPONINÉ
DE
FERD. LE BEUF INVTEUR

Adopté par les Hôpitaux de Paris.

Emulsion désinfectante pour le pansement des plaies.

Dépôt à Paris, rue Réaumur, 3, et dans toutes les Pharmacies.

SAINT-SÉBASTIEN

HOTEL D'ANGLETERRE

Ci-devant HOTEL BERAZA

Situé près de la mer, à côté de la Promenade et en face de la Plage des Bains. — Omnibus à la gare. — Voitures de luxe en location.

French cook and service. — Interprètes.

Digitized by Google

MOUREN Frères

PHARMACIENS-DROGUISTES

PHARMACIE CENTRALE DE BAYONNE

6, rue Port-Neuf, 8

MÊME MAISON A BIARRITZ, PLACE DE LA MAIRIE, 5

DROGUERIE MÉDICINALE

PRODUITS CHIMIQUES ET PHARMACEUTIQUES

PEINTURE ET TEINTURE

VENTE EN GROS ET EN DÉTAIL, RUE LORMAND, 16

A BAYONNE

PHARMACIE ANGLAISE — PHARMACIE ESPAGNOLE

SPÉCIALITÉS ET MÉDICAMENTS ANGLAIS

REÇUS DIRECTEMENT DE LONDRES

Extrait du Prix-courant de la Pharmacie :

Assortiment de spécialités Anglaises et Françaises.

Eaux minérales de Vichy, de Vals, d'Eaux-Bonnes, de Canterets, de Labassère, de Saint-Galmier, de Condillac, de Sedlitz, de Pullna, d'Oyeras, de Bussang, etc., etc.

Thés noirs et verts depuis 6 fr. le kilo jusqu'à 25 fr., suivant qualité.

Biscuits d'Albert Mackensie. Bonbons et Pastilles anglaises.

Gazogène Briet, avec les poudres nécessaires pour préparer soi-même l'Eau de Seltz et toute autre espèce de boisson gazeuse.

Vin de Quinquina préparé d'après le Codex, soit avec le vin ordinaire, soit avec les vins de Bordeaux, de Malaga ou de Madère.

Benzine rectifiée et parfumée pour détacher. Benzine Collas et Extrait écarlate de Burdel.

Irrigateurs du Dr Eguisier, Hydroclyses, Seringues en étain et en verre pour injections, Suspensoirs, Bandages, Biberons anglais, Biberons de M. Breton et autres.

Éponges de Venise. Éponges fines de toilette.

Spécialités de la Pharmacie : Pastilles Saint-Guilhem au sous-nitrate de bismuth, contre les maladies nerveuses de l'estomac et contre les diarrhées. Sirop d'Escargots, composé contre la coqueluche et les toux opiniâtres. Les Pastilles vermifuges végétales. Le Baume des dents Saint-Guilhem calmant instantanément les douleurs de dents les plus vives.

Digitized by Google

THÉS NOIRS ET VERTS Supérieurs

BAYONNE

14 & 16, rue Chegaray

SUCCURSALE DE LA Cie De VICHY

Lucien LE BEUF

PHARMACIEN DE 1re CLASSE

Ex-Pharmacien interne des Hôpitaux de Paris, Membre du Conseil d'hygiène et de salubrité,

Fournisseur des Hôpitaux et Hospices civils de Paris, Montpellier, Rochefort, Bayonne, Alger, etc.

PRODUITS SPÉCIAUX DE LA PHARMACIE LE BEUF :

COALTAR SAPONINÉ. Désinfectant énergique, cicatrisant les plaies, a été très-utile à Paris pendant le siége pour le pansement des blessures de guerre et est adopté depuis dix ans dans les **Hôpitaux civils de Paris.**

Son usage comme **dentifrice** est très-hygiénique et tout particulièrement recommandable pour raffermir les dents déchaussées.

ÉMULSION DE GOUDRON VÉGÉTAL. Seule préparation contenant le Goudron ni altéré ni modifié. Elle constitue le moyen le plus rationnel pour administrer, **dans son plus parfait état de pureté,** le goudron naturel à l'intérieur.

ÉMULSION DE BAUME DE TOLU. Cette préparation concentrée et titrée a un goût très-agréable; elle est très-utile dans les cas suivants : **Rhumes, bronchites chroniques, catarrhes pulmonaires et de la vessie, gonorrhées chroniques,** etc.

ÉMULSION D'HUILE DE CADE, remède pour l'usage externe, employé avec beaucoup de succès à l'hôpital Saint-Louis de Paris, contre toutes les **affections de la peau** en général.

NOUVEAUX PRODUITS HYGIÉNIQUES POUR LA TOILETTE

COSMÉTIQUES A LA SAPONINE

Principe savonneux extrait de la Saponaire

(Vinaigre de toilette, Laits balsamiques, Élixir dentifrice)

Ils doivent à la Saponine des propriétés toutes spéciales qui les rendent supérieurs à tous les autres produits analogues.

DÉPOTS DE TOUS LES PRODUITS DE LA PHARMACIE **LE BEUF,**
35, rue Réaumur, à Paris
et dans toutes les principales Pharmacies de France et de l'étranger

Digitized by Google

DIJON
HOTEL DE LA CLOCHE

Tenu par GOISSET

A proximité de la gare, à l'entrée de la ville. Maison de premier ordre, agrandie en 1870, ancienne réputation. — Appartements pour familles. Voitures de promenade. Omnibus à la gare. Table d'hôte et service particulier. Salon de lecture. Fumoir. Journaux français et anglais.

Man spricht deutsch. — English spoken.

EXPÉDITION DE VINS DE BOURGOGNE.

DIJON

HOTEL DU JURA. — DAVID, propriétaire.

En face la station du chemin de fer, considérablement agrandi et remis à neuf en 1871. — Salons et appartements pour familles. — Voitures de promenade. Maison de premier ordre. Table d'hôte à 10 h. et à 6 h. Chapelle anglaise dans la maison. Salon de lecture, journaux anglais et français. Fumoir.

TÆNIA, ou VER SOLITAIRE

TÆNIFUGE PUY fils, infaillible et inoffensif pour expulser, **vivant** le **Tænia**, ou **Ver solitaire**. Une seule dose suffit toujours — Prix : 15 fr. pour la France; 20 fr. pour l'étranger. — Envoi *franco* contre mandat-poste. — **Pharmacie GODDARD et PUY, rue de Sully, 51, Lyon-Brotteaux.**

LE CHIROPHILE

de PROTHIÈRE, pharmacien à Tarare.

Guérit *en une nuit* les crevasses et gerçures, et *en quelques jours* les engelures et démangeaisons, efflorescences, croûtes laiteuses, pellicules, boutons, rougeurs et taches de rousseur, etc. — Le flacon, 1 fr., le demi-flacon, 60 c. — **Dépôt dans les principales Droguerie et Pharmacies.**

CHAMBÉRY
HOTEL DE FRANCE

CHIRON, propriétaire.

Établissement de premier ordre, à proximité du débarcadère et des promenades. — Chambres, — Appartements et service confortables. — Prix modérés. — On y parle l'anglais et l'allemand. — Omnibus à tous les trains.

Digitized by Google

Mâcon

HOTEL DE L'EUROPE

Tenu par BATAILLARD

Cet hôtel, admirablement situé sur le quai de la Saône, est un établissement de premier ordre ; on y jouit d'une vue magnifique s'étendant jusqu'au **Mont-Blanc** et aux **Alpes**.

Point central des lignes de la **Suisse** et de l'**Italie**.

Grands et petits appartements pour familles. — Jardin, Table d'hôte et service particulier. — Omnibus à tous les trains.

D'importantes améliorations, d'heureux changements et une restauration complète de cet hôtel, en font maintenant une succursale des plus grandes maisons de la Suisse.

English spoken. — Man spricht Deutsch.

Voitures à volonté pour visiter **MONCEAU** et **SAINT-POINT**, illustrés par **LAMARTINE**.

Expédition en fûts et en paniers des vins renommés du **Mâconnais** et du **Beaujolais** ; **Morgon, Fleurie, Thorins, Moulin-à-Vent, Pouilly**, etc., etc., et renseignements sur tous les crus de la contrée.

MACON

HOTEL DES CHAMPS-ÉLYSÉES

BUCHALET, propriétaire.

Hôtel recommandé par son confortable et sa bonne tenue. — Au centre de la ville, près du chemin de fer. — Salons. — Appartements de familles. — Service à la carte. Table d'hôte. Omnibus à tous les trains.

GRENOBLE

HOTEL MONNET

PLACE GRENETTE

TRILLAT, successeur.

Grands et petits appartements complétement meublés à neuf. — Table d'hôte à 11 heures et à 6 heures. — Dîner à prix fixe. — Service particulier. — Omnibus à tous les trains.

Hôtel et Restaurant tenu par **MONNET**, à Uriage-les-Bains.

Digitized by Google

CHAMBÉRY

GRAND HOTEL DE LA PAIX

EN FACE DE LA GARE

Tenu par J. ROSAZ

Maison de premier ordre, admirablement située sur l'avenue de la Boisse, à trois minutes du centre de la ville. — Vue splendide; beau jardin d'agrément. — Vaste salle à manger. — Grands et petits appartements. — Salons pour familles. — Grand salon de lecture et de réunion, avec piano. — Fumoir.

En un mot, cet hôtel réunit tout le confort désirable.

Ecurie, remise et voitures à volonté.

AIX-LES-BAINS

GRAND HOTEL DE L'EUROPE

Tenu par BERNASCON

Maison de premier ordre, admirablement située, près de l'Etablissement thermal et du Casino.

Vue splendide du lac et des montagnes; beau jardin d'agrément.

Vaste salle à manger.

Grands et petits appartements. — Chalet pour familles.

Grands salons de lecture et de réunion; fumoir. En un mot, cet hôtel ne laisse rien à désirer sous tous les rapports.

Equipages, écuries et remise. Omnibus à tous les trains.

Google

ÉTABLISSEMENT THERMAL D'URIAGE

Près GRENOBLE (Isère)

OUVERTURE LE 15 MAI



Sulfureuses et salines, les eaux d'URIAGE sont à la fois dépuratives et fortifiantes. Elles conviennent surtout aux enfants et aux personnes délicates.

L'Etablissement d'URIAGE est situé dans la plus belle partie du Dauphiné, à proximité de la Grande-Chartreuse, sur la route de la Savoie, de la Suisse et de l'Italie.

GRANDS HOTELS — APPARTEMENTS DE FAMILLES
TÉLÉGRAPHIE PRIVÉE
Trajet direct de Paris en 14 heures.

Digitized by Google

CHAMONIX

(Haute-Savoie)

SOCIÉTÉ DES HOTELS RÉUNIS

Le **Mont-Blanc**, le point de l'Europe (4810 mètres), est et sera toujours la grande attraction du public voyageur. Le nombre de plus en plus considérable de touristes qui se rendent annuellement de tous les points du globe dans la célèbre vallée de **Chamonix** (1000 mètres au-dessus de la mer), vient de décider la **Société des Hôtels de Chamonix** à apporter de nombreuses modifications dans le service de ses Hôtels, afin que les étrangers y trouvent tout le confort qu'ils sont habitués à rencontrer dans les établissements de premier ordre des plus grandes capitales.

Les principaux hôtels de ce délicieux séjour sont :

HOTEL IMPÉRIAL.
HOTEL ROYAL, avec parc et observatoire.
HOTEL D'ANGLETERRE.
HOTEL DU PALAIS DE CRISTAL.
HOTEL DE L'UNION.
HOTEL DE LA COURONNE.
HOTEL DE LONDRES.

Tout le confort désirable se trouve dans ces établissements : Bains chauds, froids, salons de lecture, fumoirs et salles de billard.

Les eaux sulfureuses de **Chamonix**, avantageusement connues, sont la propriété de la Société et recommandées par les médecins.

Toutes les informations pour les excursions sur les glaciers, promenades, ascensions, tarifs de guides, mulets, chaises à porteurs, etc., sont données gratuitement aux bureaux des hôtels.

BUREAU TÉLÉGRAPHIQUE

Depuis 1870, une belle et magnifique route est terminée entre **Genève** et **Chamonix**, les diligences arrivent maintenant jusqu'à **Chamonix** même.

N. B. Pendant les mois de juillet, août et septembre, il est recommandé aux touristes de retenir un ou deux jours à l'avance leurs appartements.

Les prix varient suivant l'importance des Hôtels.

Digitized by Google

SEREZIN-SUR-RHONE (près Lyon)

Alimentation thérapeutique.

CÉRÉALINE DEVAUX Aliment protéique et phosphaté, **analeptique** par excellence. L'aliment le plus **nutritif**, le plus **digestible** et le plus **rafraîchissant**. — Recommandé par les médecins contre l'anémie, la chlorose, les affections de poitrine, et le rachitisme des enfants. Reconstituant actif dans la convalescence; **le seul nutriment possible dans l'entérite.** C'est l'aliment des diabétiques à cause de la transformation subie par la matière amylacée.

OSTÉOGÈNE DEVAUX **aux Phosphates organisés.** (Phosphate de chaux et de magnésie extraits du blé.) — Cette préparation se distingue des préparations aux phosphates artificiels. **C'est le plus sûr cicatrisant dans les affections de poitrine.** Héroïque contre le **rachitisme** et les **maladies du système osseux.**

DEVAUX & Cie, chimistes. — Usine à Serezin-sur-Rhône, près Lyon; — Dépôt général à **Paris**, ph. COLOMER, rue Montmartre, 103; ph. SAISON, boulevard Voltaire, 34; DELAVIGNE, drog., rue Quincampoix, 70; — **Lyon**, MM. ALBERTIN et PUY, ph.-drog., place de la Miséricorde; — **Marseille**, ph. EBERLIN, boulevard de la Madeleine, 1; — **Bordeaux**, ph. MOURE. — Et dans toutes les bonnes pharmacies de l'Europe.

ALLEVARD-LES-BAINS

PRÈS GRENOBLE

(Isère)

Station de Gonceun. — Ligne de Valence à Chambéry.

La Suisse du Dauphiné.

Cette station a des eaux sulfureuses qui méritent d'être mieux connues des Anglais. Parmi les nombreux hôtels d'Allevard, figure, au premier rang, l'**HOTEL DU LOUVRE**, tenu par **M. BERTHET**, propriétaire-directeur. — Le confortable exceptionnel de cet hôtel, sa bonne table, sa proximité de l'établissement des bains, le recommandent tout particulièrement.

N. B. **M. BERTHET**, pendant la saison d'hiver, tient également l'**HOTEL DES ÉTRANGERS**, à Hyères (Var).

Digitized by Google

BUFFAUD frères, à Lyon.

12 premiers Prix, Médailles d'or et d'argent, aux Expositions de Paris 1867, Lyon 1872, etc,

DEUX DIPLOMES D'HONNEUR

Spécialité de turbines à sucre, essoreuses pour teinturerie, blanchisserie et produits chimiques.

ADMIS A L'EXPOSITION DE VIENNE 1873

1er Prix, Médaille d'or, pour les Machines fixes horizontales à détente variable.



1er Prix, Médaille d'or, pour les Machines verticales transportables à chaudières tubulaires Field.

SUPÉRIORITÉ SUR TOUS LES AUTRES SYSTÈMES

Digitized by Google

GRAND HOTEL DE LYON

RUE DE LYON, 16

ET PLACE DE LA BOURSE

LYON

200 chambres. 20 salons de tous styles. Salons de lecture et de conversation. Fumoir. Service français et étranger. Tarifs dans tous les appartements. Chambres très-riches depuis 2 fr. Table d'hôte à 4 fr.

OMNIBUS A LA GARE DE PERRACHE

ET A L'ARRIVÉE DE TOUS LES TRAINS

LYON

GRAND HOTEL BELLECOUR

Ancien hôtel **BRAUQUIS**. — **BRUN**, *propriétaire.*

Hôtel agrandi, restauré et meublé à neuf. — Façade d'entrée sur la **place Bellecour**, près le grand bureau de poste et l'église de la Charité. — Grands et petits appartements pour familles. Installation confortable. — Salons et appartements au rez-de-chaussée. Table d'hôte. Interprètes. Voitures, [illegible].

Digitized by Google

35 ANS DE SUCCÈS

Exposition de Paris 1867

ALCOOL DE MENTHE

DE RICQLÈS

Exposition du Havre 1868

Médaillé à l'Exposition de Lyon 1872

ET ADMIS

A L'EXPOSITION UNIVERSELLE DE VIENNE

GROUPE 3

Il excite l'appétit, fortifie l'estomac favorise les digestions les plus rebelles, calme les nerfs, dissipe les vapeurs, les coliques, les migraines et active la circulation du sang. Il est aussi très-apprécié pour les soins de la toilette.

LYON, 9, cours d'Herbouville. — Maison à PARIS, 52, rue Richer.

Chez les princ. Pharmaciens, Parfumeurs et maisons d'épiceries fines.

Dépôts à Vienne (Autriche), dans les pharmacies de MM. P. NEUSTEIN, JOSEF WEISS, WILHELM HAAR et ED. HAUBNER.

LE PLUS PUISSANT DES DIGESTIFS

MALTINE GERBAY

DOSÉE PHYSIOLOGIQUEMENT

D'après la méthode du Dr COUTARET

PASTILLES & POUDRE DIGESTIVES

Cette préparation nouvelle a subi l'épreuve de l'expérimentation clinique et le contrôle des Sociétés savantes : Académie de médecine, 18 janvier 1870; Société des sciences médicales de Lyon, 16 février 1870; Académie des sciences de Paris, 21 février 1870; Société académique de la Loire-Inférieure, 5 avril 1871; Société médico-chirurgicale de Liége, 7 août 1871, etc., etc.

Médaille d'argent à l'Exposition de Lyon 1872.

Guérison sûre des Dyspepsies, Gastrites, Gastralgies, Aigreurs, Eaux claires, Vomissements, Renvois, Points, Constipations, et tous autres accidents de la première ou seconde digestion.

DÉPOT DANS TOUTES LES PHARMACIES

Vente en gros, Pharmacie GERBAY, à Roanne (Loire), France.

Digitized by Google

Ce liquide se verse **DANS UNE PETITE CUILLÈRE A CAFÉ**, que l'on porte à la **NARINE ADJACENTE AU CÔTÉ MALADE**, et l'on aspire fortement, de manière à **en absorber le contenu.**

Il est uniquement composé de végétaux d'une certaine force, mais **tout à fait inoffensifs.** **SON ODEUR EST AGRÉABLE. SON EXTRÊME SIMPLICITÉ, SON ACTION SI RAPIDE, BIEN QUE NE DONNANT LIEU A AUCUNE SENSATION DÉSAGRÉABLE,** ont valu à ce remède une préférence qu'ont justifiée les résultats obtenus. Employée contre les affections dentaires, cette eau antinévralgique a le double avantage de guérir instantanément les **plus fortes crises,** lors même que les dents *seraient complétement cariées*, et de plus, elle n'offre pas les inconvénients d'une foule d'élixirs, qui, placés sur les dents, *les cassent*, *brûlent les gencives*, et souvent, loin de les calmer, ne font qu'irriter les douleurs.

A sa qualité curative se rattache une autre qualité importante : celle d'être un remède complétement **inoffensif** : aussi il me paraît inutile de fixer le nombre d'aspirations, qui peut varier selon les tempéraments. Il peut se prendre **A JEUN OU APRÈS UN REPAS, mais seulement lorsque l'on souffre.**

Digitized by Google

Il ne faut pas oublier non plus **les insomnies** causées par les névralgies, et qui sont le plus souvent le point de départ de MALADIES GRAVES, ce liquide arrêtant instantanément la névralgie qui, elle-même, est la cause de l'insomnie, le malade ne souffrant plus ne tarde pas à s'endormir.

LES FLACONS SONT DE DEUX GRANDEURS :

Les petits pour les affections accidentelles..... 4 fr.

Les grands pour les affections nerveuses chroniques..... 10 fr,

Chaque flacon est accompagné d'une instruction.

Le flacon doit être agité fortement avant de s'en servir.

Dépôts dans les principales Pharmacies de France.

Les Pharmaciens doivent adresser leurs demandes chez M. Alph. BAER, *Avenue de Noailles*, 59, *Lyon* (*Rhône*).

Les quelques attestations qui suivent prouveront que depuis longtemps ce remède est employé avec succès :

Je soussigné, docteur en médecine, déclare que je me suis souvent servi de l'Eau antinévralgique de M. Alphonse Baer, d'après la méthode qu'il indique, et que toujours le succès à répondu à mon attente.

Romans, le 20 novembre 1867.

Signé : PÉRONNIER, *d. m.*

Je soussigné, certifie que plusieurs malades de l'Hôtel-Dieu et de la Charité de Chambéry, atteints de névralgies faciales, de migraines et d'odontalgies, ont été immédiatement soulagés par l'aspiration de l'Eau antinévralgique de M. Baer.

Signé : Docteur BASIN.

Je soussignée, déclare que depuis près de six années que nous vendons l'Eau antinévralgique Alph. Baer, nous en avons toujours obtenu le plus grand succès, en employant contre les névralgies, les migraines et les névralgies dentaires.

Ce remède est bien précieux et nous a rendu de bien grands services, car presque chaque jour nous l'employons et nous obtenons immédiatement la guérison et il est rare que les douleurs reviennent de nouveau.

Pour donner une idée de la faveur dont huit ce remède à Tarare et dans les environs, il me suffira d'affirmer que depuis près de six ans, sans qu'il ait été fait aucune publicité, nous avons vendu environ quatre cents flacons, et jamais nous n'avons eu de mécontents.

Je dois ajouter que M. Baer a toujours laissé gratuitement dans notre pharmacie quelques flacons pour guérir les indigents.

Tarare, le 23 septembre 1872.

Signé : Sœur SAINTE-CHRISOSONE,
Directrice de la Pharmacie de l'hôpital de Tarare.

Je soussigné, médecin de l'hôpital de Vienne (Isère), certifie, par la présente attestation, avoir expérimenté avec succès le remède de M. Alph. Baer, sur plusieurs personnes atteintes de névralgies rebelles, ayant leur siége sur le nerf facial.

Vienne, le 16 janvier 1867.

Signé : Dr GODEFROY-MARTIN.

Je soussigné, déclare que Mme Jules Daboneau, depuis longtemps sujette aux névralgies faciales et dentaires, a été instantanément et radicalement guérie, par l'aspiration par les narines de quelques gouttes de l'Eau antinévralgique A. Baer.

J'ajouterai que, depuis trois ans, époque à laquelle ce remède a été employé, les névralgies n'ont jamais reparu.

Lyon, le 15 mars 1872.

Signé : J. DABONEAU, *négociant, Président du Conseil d'administration de l'Exposition universelle de Lyon.*

Digitized by Google

CAFÉ RESTAURANT

JEAN MADERNI

LYON

RUE DE LYON, 19, ET PLACE DE LA BOURSE

En face la Bourse, la Banque et le Grand Hôtel

Grands salons pour noces et dîners de corps, depuis 20 jusqu'à 150 couverts.

ENTRÉE SPÉCIALE PAR LE GRAND ESCALIER

Place de la Bourse

Dîners à la carte et à prix fixe. — Service au dehors pour Dîners et soirées.

On parle toutes les langues.

LYON

AU PLUS BEAU PANORAMA DU MONDE

OBSERVATOIRE, RESTAURANT ET PASSAGE GAY

SEUL ÉTABLISSEMENT

Pour voir le splendide Panorama de Lyon.

MARSEILLE

DOCK DU VOYAGE

P. DUBOIS

2, rue Saint-Ferréol et rue Cannebière, 9

Fabrique d'articles de voyage. — Maroquinerie russe. — Sacs, trousses et nécessaires de voyage. — Nouveautés parisiennes.

Digitized by Google

MARSEILLE
GRAND HOTEL DE MARSEILLE

Maison de premier ordre

LA PLUS RAPPROCHÉE DE LA GARE

BLANC ET Cie

MARSEILLE

3, RUE NOAILLES

Cannebière prolongée

GRAND HOTEL DU LOUVRE
ET DE LA PAIX

Seul hôtel situé en plein midi. — 250 chambres et 20 salons. — Tous les prix sont marqués dans chaque appartement. — Chambres richement meublées pour 2 fr. — Wagon-salon pour monter les voyageurs à chaque étage sans aucun supplément de prix. — L'on prend des arrangements pour 9 fr. par jour, tout compris. — Il y a des omnibus à la disposition de MM. les voyageurs à l'arrivée de tous les trains. — On y reçoit tous les journaux français, anglais, allemands, hollandais et américains, et on parle toutes les langues.

MARSEILLE
MAISON DORÉE

CAFÉ-RESTAURANT DE PREMIER ORDRE

Rue de Noailles, 5, Cannebière prolongée

Ce bel établissement princier, un des premiers d'Europe, réunit au confort et à l'élégance de la décoration de ses nombreux salons, l'excellence de la cuisine et le choix parfait des vins.

Digitized by Google

HYÈRES

(VAR)

STATION D'HIVER

Place des Palmiers, à Hyères.

Hyères est la plus ancienne station hivernale de la Méditerranée. Si le caprice ou la mode lui a créé des rivales heu-

Digitized by Google

reuses, cette ville n'en restera pas moins la première entre toutes pour les malades.

Bâtie en amphithéâtre, orientée au S.-S.-E., elle s'inonde des tièdes rayons de soleil pendant l'hiver, tandis que la verte chaîne des Maures la protége contre le N.-O. (le mistral).

Séparée par 4 kilomètres du bord de la mer, elle n'en jouit pas moins du tableau féerique de la rade et des îles, tandis qu'elle doit à cet éloignement un air plus doux, moins variable et moins excitant que celui des autres stations marines. Cette heureuse condition la fait préférer à Nice, à Cannes et à Menton, où les phthisiques rencontrent des causes inévitables d'hémorrhagies mortelles.

Depuis de longues années, l'étang des Pesquiers a été complétement assaini. L'air d'Hyères est très-pur et enrichi des aromes balsamiques des montagnes qui l'abritent.

Hyères, contrairement à ce qui a été écrit bien souvent, n'est pas dans ses îles. Elle est bâtie sur le continent. Elle possède des hôtels de premier ordre, souvent habités par des souverains d'Europe, des villas confortables et de nombreuses maisons garnies. Les logements y coûtent 40 0/0 meilleur marché qu'à Cannes, Nice et Menton.

L'administration municipale, toute dévouée à la prospérité de la station hivernale, a fondé un bureau de renseignements gratuits à la mairie même.

Elle supplée ainsi au syndicat que des rivalités ont fait sombrer après trois ans de fonctionnement.

Digitized by Google

HYÈRES

(VAR)

GRAND HOTEL DU PARC



Élevé au milieu des plus beaux jardins d'Hyères, cet hôtel se recommande par sa magnifique situation, son luxe et son confort.

Attenant à l'Église anglaise et au Casino.

CHAMBRES DEPUIS 2 FRANCS

OMNIBUS A TOUS LES TRAINS

Digitized by Google

HYÈRES (VAR)

HOTEL DES AMBASSADEURS

ÉTABLISSEMENT DE PREMIER ORDRE

Tenu par FÉLIX SUZANNE, propriétaire.

Cet hôtel, situé dans une belle position au Midi, a été entièrement reconstruit dans des conditions exceptionnelles de confort. L'on y trouve des Salons pour familles, de beaux Appartements, des Chambres et des Cabinets qui ne laissent rien à désirer.

Table d'hôte deux fois par jour.

Service particulier. — Omnibus de l'Hôtel à la Gare.

HYÈRES

HOTEL D'EUROPE

Tenu par GIRAUD

Pension pour familles et touristes. Appartements, belle situation. — Deux grandes terrasses ayant vue sur la mer et les îles d'Hyères, à la disposition des voyageurs.

OMNIBUS A LA GARE ET VOITURES A VOLONTÉ

HYÈRES

HOTEL D'ORIENT

Tenu par CAUVIN

Digitized by Google

CANNES « L'une des villes du littoral les mieux abritées contre les vents froids » (1)

NOUVEL HOTEL

Pension pour Familles, installée en 1872 dans une villa construite en 1867, à l'abri des vents froids, en plein midi et dans cette « 2e zône » spécialement recommandée aux malades. Quartier paisible à proximité de *Trinity Church*, de la gare, de la poste, de la belle route d'Antibes. — Jardin. — Salon de conversation, etc.

Propriétaire, Mme Ve DUBOS (de Paris).

(1) *Les Villes d'Hiver*, par Elisée RECLUS, page 105. — In-18, L. Hachette et Ce.

MENTON

GRAND HOTEL DE MENTON

Tenu par **J.-B. GENETIER**

Maison de premier ordre située au centre de la ville, avec jardin et vue splendide sur la promenade du midi et la mer. Grands et petits appartements, pension pour famille.

PRIX MODÉRÉS.

Le Café-Restaurant de Paris est annexé à l'hôtel.

En Vente

à CANNES, NICE

Et dans toutes les Villes d'hiver de la Méditerranée

LA COLLECTION COMPLÈTE

DES

GUIDES DE M. JOANNE

PUBLIÉS

PAR LA LIBRAIRIE HACHETTE ET Ce

Digitized by Google

CANNES

SPLENDID HOTEL

M. et Mme Henry BOURGOIS, propriétaires.

Grandiose établissement situé sur la plage. — Salon de lecture. — Fumoir. — Belle salle à manger. — Omnibus à tous les trains. — Un restaurant rivalisant avec les meilleurs établissements de ce genre est attenant à l'hôtel.

CANNES

HOTEL BEAU-SÉJOUR

TENU PAR J. ROCH, PROPRIÉTAIRE

Maison de premier ordre, située dans une des plus belles positions de la ville (partie Est). — Vue splendide sur la mer et l'Esterel. — Vastes jardins entourés de promenades. — Omnibus à tous les trains, desservant l'hôtel.

CANNES

GRAND HOTEL DE PROVENCE

ÉLOIGNÉ DE LA MER

Magnifique vue de la Méditerranée et des Montagnes.

CANNES

HOTEL GRAY ET D'ALBION

Situé sur la promenade de la mer, dont il est séparé par son vaste et beau jardin. — Tout l'hôtel est chauffé par un calorifère. — Journaux anglais, allemands et français.

Tenu par M. FOLTZ, propriétaire.

CANNES

LAPLACE FILS

VOITURES DE GRANDE REMISE

Maison de premier ordre. — Landaus. — Calèches. — Victorias, etc. — Chevaux de selle. — Voitures au mois et à la journée. — Entreprise générale des omnibus du chemin de fer. — Voyage pour Grenoble par les Hautes et Basses-Alpes. — Succursale à Grenoble.

GRANDS ÉQUIPAGES AVEC COCHERS EN LIVRÉES

Digitized by Google

NICE

A. PLANA

VOITURIER

RUE DE LA TERRASSE

PENSION DES CHEVAUX. — REMISAGE DES VOITURES.

Voitures de luxe pour service de ville. — Voitures en poste et Vetturini pour l'Italie.

SUCCURSALE RUE CROIX-DE-MARBRE

MENTON

Hôtel du Midi

Promenades du Midi sur les bords de la mer. — Situation exceptionnelle. — Restaurant. — Pension.

BIGNON, propriétaire.

MENTON

HOTEL DE BRISTOL

Tenu par Mmes MOUFFLET

Cet établissement, situé au centre de la ville et sur le bord de la mer, dans une magnifique position, est recommandé pour son confort.

MENTON

HOTEL BELLEVUE

QUARTIER SAINTE-ANNE

Grand jardin. — Vue sur la mer. — L'église anglaise est dans les jardins de l'hôtel.

G. ISNARD, propriétaire.

Digitized by Google

NICE
GRAND HOTEL CHAUVAIN
OUVERT TOUTE L'ANNÉE

Prix très-réduits pendant toute la saison des bains de mer.

NICE
GRAND HOTEL

Établissement de premier ordre ouvert toute l'année.

PRIX MODÉRÉS

OMNIBUS A TOUS LES TRAINS

NICE
HOTEL RAISSAN

Pension pour Familles

AVENUE BEAULIEU

Recommandé pour le confort des appartements et l'excellence de la cuisine. — Exposition en plein midi.

NICE

EN FACE DU THÉATRE-FRANÇAIS DE NICE

HOTEL ET RESTAURANT DE LA MAISON DORÉE

TENU PAR

E. PIPON
Ancien propriétaire du Café de la Victoire.

E. RICCI
Du Casino et Restaurant d'Aix-les-Bains.

Salons et appartements au midi. — Ouvert toute la nuit.

Digitized by Google

MONACO

SAISON D'HIVER ET SAISON D'ÉTÉ

30 MINUTES DE NICE, 15 MINUTES DE MENTON

Le trajet de **Paris** à **Monaco** se fait en **24** heures de **Lyon** en **15** heures; — de **Marseille** en **7** heures; de **Gênes** en **5** heures.

Parmi les **Stations Hivernales** du Littoral méditerranéen, **Monaco** occupe la première place par sa position climatérique, par les distractions et les plaisirs élégants, qu'il offre à ses visiteurs et qui en ont fait aujourd'hui le rendez-vous du monde aristocratique.

Monaco possède un vaste Etablissement de **Bains de Mer**, ouvert toute l'année, où se trouvent également des salles pour l'hydrothérapie. Le fond de la plage, ainsi qu'à **Trouville**, est garni de sable fin. C'est le seul bain de mer possédant un **Casino** où l'on joue la roulette et le **trente et quarante**.

Pendant la saison d'hiver, une troupe d'artistes d'élite y joue, plusieurs fois par semaine, la **Comédie**, le **Vaudeville** et l'**Opérette**.

Des **Concerts**, dans lesquels se font entendre les premiers artistes d'Europe, ont également lieu pendant toute la saison d'hiver. L'**Orchestre** ordinaire du Casino est renommé sur tout le littoral.

COURSES DE NICE FIN JANVIER

Au bas des terrasses et des jardins donnant sur la mer, on a installé un magnifique **Tir aux pigeons**, dans lequel a lieu, pendant le temps des courses de Nice, un grand concours international.

Grands **bals** par invitations, pendant le cours de la saison.

La température, en été comme en hiver, est toujours très-tempérée, grâce à la brise de mer qui rafraîchit constamment l'atmosphère.

GRANDS MAGASINS DE MONTE-CARLO

PLACE DU CASINO

Objets d'art, de fantaisie et d'utilité, modes, nouveautés, parfumerie, etc.

GRAND HOTEL DE PARIS

UN DES PLUS SOMPTUEUX DU LITTORAL MÉDITERRANÉEN

GRAND HOTEL DES BAINS

avec annexe

ATTENANT A L'ÉTABLISSEMENT DES BAINS DE MER

Cet Hôtel est recommandé aux familles pour son confortable.

Digitized by Google

Appendice 1873-1874

IV

ANGLETERRE

Les Annonces relatives à l'Angleterre destinées à être insérées dans la publicité des **Guides Joanne** doivent être remises à la

Librairie HACHETTE & Cie

SUCCURSALE DE LONDRES

18, King William Street, Strand, W. C.

PRÈS LA STATION DE CHARING-CROSS.

Digitized by Google

Sous le patronage de la Reine, de la Famille Royale d'Angleterre, des Souverains et des Cours d'Europe.

Soixante-dix ans de succès ont prouvé que **L'HUILE DE MACASSAR DE ROWLAND** est la meilleure préparation pour préserver, restaurer et embellir la chevelure. Elle la fait épaissir dans les endroits faibles, en prévient la chute et est spécialement recommandée aux enfants, comme étant la base d'une belle chevelure.

De nombreuses imitations étant vendues sur le continent, se méfier ; — demander :

ROWLANDS' MACASSAR OIL, de 20 Hatton Garden, Londres,

et voir si leur signature :

Rowland & Sons

est en encre rouge sur l'étiquette, aucune autre n'étant véritable. Prix du flacon : 4 fr. 50, 9 fr. ; un flacon de famille égal à quatre petits : 13 fr. 25 ; une bouteille : 26 fr. 50.

Vendue chez tous les Pharmaciens en Angleterre ; **à Paris, par LAMAR, HOGG, SWANN, ROBERTS** et GUERLAIN, rue de la Paix ; **à Berlin**, chez LOHSE, 46, Jæger Strasse ; à Bruxelles, TODD, 35, **Montagne de la Cour ; à Cologne, GOLTSTEIN**, Bolgengasse ; à **Vienna, RACH** et **DEUGLER**, 31, Graben ; **Saint-Pétersbourg, KNOOP** ; et par tous les **principaux Pharmaciens**, Parfumeurs et Coiffeurs du continent.

ROWLANDS KALYDOR

Pureté de teint, douceur et délicatesse de la peau sont obtenues par cette composition rafraîchissante, adoucissante et purifiante ; guérit les rougeurs, le hâle, les gerçures, les boutons et autres effets cutanés. Les dames de complexion délicate qui souffrent du froid, du vent ou de l'humidité de l'atmosphère, trouveront dans son emploi un adoucissement efficace. — Prix : 5 fr. 75 et 10 fr. 75 par bouteille.

ROWLANDS ODONTO

A été prouvé par un incomparable succès de 70 ans être le meilleur dentifrice pour procurer la blancheur et la santé des dents, le bon état des gencives et la pureté de l'haleine, n'étant composé d'aucun de ces acides délétères qui donnent aux dents un éclat passager et ne tardent pas à en ruiner l'émail.

PRIX : 3 FR. 50 PAR BOITE.

Vendue par les mêmes Agents que

ROWLANDS MACASSAR OIL

Digitized by Google

Patronised by the Queen, and Royal Family of England, and the Sovereigns and Courts of Europe.

Seventy years of success have proved that **ROWLANDS' MACASSAR OIL** is the best preparation for preserving, restoring and beautifying the human Hair: it causes it to grow thickly in bald places, prevents it falling off and is especially recommended to children, as it forms the basis of a beautiful head of hair. As numerous imitations are sold all over the continent, GREAT CARE should be taken to ask for

ROWLANDS' MACASSAR OIL of 20 Hatton Garden, London, and see that their signature:

A. Rowland & Sons

is in *red ink* on the wrapper, no others being genuine: Price 3/6, 7/6 10/6 family bottle equal to 4 small; 21 s/ per bottle. Sold at any **Chemist in England. Paris**, by **LAMAR, HOGG, SWANN, ROBERTS** and **GUERLAIN**, rue de la Paix; **Berlin, LOHSE, 46, Jager Strasse; Brussels, TODD, 35,** Montagne de la Cour; **Cologne, GOLTSTEIN,** Bolgengasse; **Vienna, RACH** and **DEUGLAR, 31,** Graben: **Saint-Pétersbourg, KNOOP,** and by all respectable Chemists, Perfumers and Hairdressers on the continent.

Purity of Complexion and a Softness and Delicacy of Skin are realised by the use of

ROWLANDS' KALYDOR

a most refreshing preparation for the complexion; cooling, soothing, and purifying, it eradicates redness, tan, freckles, pimples and other coutaneous effects. Ladies of delicate complexion, who suffer from exposure to cold winds and damp foggy atmosphere, will find soothing relief on its application. Price 4s. 6d. and 8s. 6d. per bottle.

ROWLANDS' ODONTO

has been proved by its unparalleled success of Seventy Years to be the best Dentifrice for procuring White and Sound Teeth, Healthy Gums, and Fragrant Breath, being perfectly free from all deleterious and acid compounds which give a temporary whiteness to the teeth, but ultimately ruin the enamel.

PRICE: 2/9 PER BOX.

Sold by the same agents as

ROWLANDS' MACASSAR OIL

Digitized by Google

ADAMS'S

NEW PATENT DOUBLE ACTION.

(*)

CENTRAL-FIRE BREECH-LOADING REVOLVER

AS EXCLUSIVELY ADOPTED BY HER

MAJESTY'S WAR DEPARTMENT

Of the finest London Manufacture and Warranted.

(*) Diagram of 24 shots, at 30 yards' distance, made at Woolwich with this Revolver at a Target one foot square.

Reprints of special articles on the competitive trials of this revolver at the Royal Arsenal, Woolwich, from the *Times*, *Daily Telegraph*, *Engineer*, *Pall Mall Gazette*, etc., etc., and Price Lists, with particulars, can be obtained on application.

Sole Manufacturers by Special Steam Machinery.

ADAMS'S PATENT SMALL ARMS COMPANY (limited)

JOHN ADAMS, Managing Director,

CONTRACTORS TO H. M's WAR DEPARTMENT

Breech-Loading Rifles, Guns, and Appurtenances

OF ALL KINDS

391, STRAND, LONDON, W. C. (THE ONLY ADDRESS)

NOUVEAU REVOLVER A DOUBLE ACTION BREVETÉ

D'ADAMS

FEU CENTRAL SE CHARGEANT PAR LA CULASSE

EXCLUSIVEMENT ADOPTÉ PAR LE MINISTÈRE DE LA GUERRE D'ANGLETERRE

Sortant d'une des premières Manufactures de Londres.

(*) Diagramme de 24 coups à 30 yards de distance, tirés à Woolwich, ur une cible d'un pied carré.

Un catalogue contenant une reproduction des articles spéciaux sur les essais de ce revolver à l'Arsenal Royal de Woolwich, et sur ses mérites comparés, tirés du *Times*, du *Daily Telegraph*, de l'*Engineer*, du *Pall Mall Gazette*, etc., avec la liste des prix, et de plus amples renseignements, peuvent être obtenus en en faisant la demande.

Fabriqué par des machines à vapeur spéciales.

ADAMS'S PATENT SMALL ARMS COMPANY (limited)

JOHN ADAMS, Directeur-gérant,

FOURNISSEURS DU MINISTÈRE DE LA GUERRE D'ANGLETERRE

Fusils se chargeant par la culasse, Canons et Accessoires.

DE TOUTES SORTES

391, STRAND, LONDON, W. C. (SEULE ADRESSE)

Digitized by Google

PARFUMERIE ANGLAISE DE RIMMEL

Fournisseur des principales Cours de l'Europe

96, STRAND, 128, REGENT STREET et 12, CORNHILL, LONDRES

Succursales européennes :

PARIS, 17, boulevard des Italiens. — NICE, 1, place Charles-Albert. — FLORENCE, 20, via Tornabuoni. — VIENNE, 3, Kärnther Ring. — AMSTERDAM, 126, Kalverstraat. — LA HAYE, 28, Hoogstraat. — BRUXELLES, 51, rue de l'Ecuyer. — ANVERS, 25, Marché aux souliers. — LIÉGE, 37, rue de la Cathédrale.

La Parfumerie Rimmel se trouve aussi dans tous les premiers Magasins des autres villes.

Plumes métalliques

DE

JOSEPH GILLOTT

FABRICANT DE PLUMES DE S. M. LA REINE D'ANGLETERRE

Vendues partout.

HAVET'S uniform conversational method for the study of modern languages.

HAVET'S first french book, or Practical Lessons for Beginners. 210 8vo pages, 1s. 6d.

HAVET and schrumpf's first german book, or Practical Lessons for Beginners, with Reading Lessons and Conversational Exercises, on the plan of Havet's « French Studies. » 200 8vo pages. 1s. 6d.

London : SIMPKIN and Co ; S. LOW and Co ; DULAU and Co.
Paris : GALIGNANI and Co, 224, rue de Rivoli.

LONDRES

MORLEY'S HOTEL

TRAFALGAR SQUARE

Le mieux situé de la métropole.

BIRMINGHAM

THE GREAT WESTERN HOTEL

Snow-Hill Station

Un des hôtels les plus élégants, les plus confortables et les moins chers des trois royaumes. (Ext. du *Field* du 31 juillet 1869.)

Digitized by Google

TRADE MARK.

ENTERED AT STATIONERS HALL.

CARSON'S PAINT

PATRONISED BY THE QUEEN

And 7,000 and upward of the Nobility and Gentry

FOR EVERY KIND OUT DOOR WORK

RESISTING ALIKE EXTREMES OF HEAT AND COLD
AND LASTING TWICE AS LONG AS COMMON PAINT

PRICES, PATERNS AND TESTIMONIALS

Sent Post Free on application.

WALTER CARSON AND SONS

LA BELLE SAUVAGE YARD, LUDGATE HILL, LONDON

CARSON'S PAINT

SOUS LE PATRONAGE DE LA REINE

Et de plus de 7,000 Notables

POUR TOUTES SORTES DE TRAVAUX EXTÉRIEURS

RÉSISTANT AUX TEMPÉRATURES EXTRÊMES DE LA CHALEUR
ET DU FROID ET DURANT DEUX FOIS AUSSI LONGTEMPS
QUE LA PEINTURE ORDINAIRE

PRIX, ÉCHANTILLONS ET ATTESTATIONS

Envoyés franco par la poste, sur demande.

WALTER CARSON AND SONS

LA BELLE SAUVAGE YARD, LUDGATE HILL, LONDRES

Digitized by Google

Appendice 1873-1874

V

SPA, ANVERS, BADEN-BADEN

ALSACE

ALLEMAGNE

SUISSE ET ITALIE

Digitized by Google

SPA

EAUX MINÉRALES

FERRUGINEUSES

LES PLUS ANCIENNES, LES PLUS RICHES EN FER

DU MONDE ENTIER

Saison du 1er Mai au 31 Octobre.

Splendide Établissement de Bains alimenté par des Sources minérales inépuisables ; Salle d'hydrothérapie, Douches, Bains de vapeur, Plongeon, etc., etc.

Huit Sources renommées par leur efficacité contre la Chlorose, l'Anémie, la Débilité, l'Epuisement et les Souffrances nerveuses ; les Affections chroniques de l'estomac et des voies digestives ; dans les maladies de la matrice, la stérilité, etc. Les sources de la Géronstère et de la Sauvenière sont toutes puissantes, la première dans les Inflammations chroniques des bronches ; la seconde dans les Catarrhes chroniques des voies urinaires et la Gravelle.

CASINO MAGNIFIQUE

Salons de conversation et de Jeux autorisés. — Grands Bals et soirées dansantes. — Théâtre desservi par une troupe d'élite. — Journaux de tous les pays. — Concerts de jour et de nuit. — Hôtels, Restaurants et Cafés de premier ordre. — Chasse, Pêche, Tirs, Chevaux ardennais et nombre de petits équipages que l'on peut conduire soi-même. — Grandes Courses de chevaux. — Salubrité proverbiale : Spa a toujours été à l'abri des épidémies, par l'air pur et vivifiant des montagnes. — Sites et promenades célèbres.

STATION TÉLÉGRAPHIQUE

Chemins de fer directs avec toute l'Europe.

Digitized by Google

SPA
HOTEL DES PAYS-BAS

Tenu par J. DE COCK fils

Maison de premier ordre, près de la source du Pouhon et de la Redoute. — Grands et petits appartements. Table d'hôte renommée. Dîners à la carte. Service soigné. — Voitures de remise à l'hôtel. Omnibus à tous les trains.

SPA
HOTEL DE L'EUROPE

Propriétaire, H. HENRARD-RICHARD

Maison de premier ordre, au centre de la ville et de tous les établissements. Tenue parfaite. Table d'hôte et restaurant à la carte. — Omnibus à tous les trains.

SPA
HOTEL DE PORTUGAL

Tenu par L. GERNAY

Place Royale, en face le Kiosque de musique, à côté de l'établissement des Bains et de la Redoute.

Maison très-recommandée. — Voitures à l'hôtel.

SPA

ANÉMIE, PALES COULEURS, MALADIES DE L'ESTOMAC

EAU MINÉRALE DE SPA

POUHON DU PRINCE DE CONDÉ

LA PLUS ACTIVE DES EAUX FERRUGINEUSES

S'adresser, à **SPA**, à MM. **Schaltin, Pierry et Cᵉ**;
A **PARIS**, à la **Compagnie de Vichy**, 22, boulevard Montmartre et dans tous les Entrepôts d'Eaux minérales.

ELIXIR DE SPA

LIQUEUR DIGESTIVE

A BASE VÉGÉTALE DE LA FLORE DE SPA & LIQUEURS FINES

Médailles aux Expositions universelles de Londres, Paris, Dublin, Porto, etc.

S'adresser, à **SPA**, chez **MM. Schaltin, Pierry et Cᵉ**, distillateurs-liquoristes, fournisseurs de la Cour.

Digitized by Google

SPA

GRAND HOTEL DES BAINS, tenu par BAAS-COGEZ, propriétaire. Propriétaire du *Restaurant français* et du *Rocher des Cancals*, situés place Royale, vis-à-vis l'Etablissement des bains et le Kiosque de musique.

Etablissement de premier ordre. — Omnibus à tous les trains.

SPA

HOTEL DE LA POSTE, ci-devant Hôtel du Lion-Noir. Veuve M. NAGANT, propriétaire.

Au centre de la ville, près de la Redoute et de la fontaine du Pouhon. Table d'hôte à 5 heures. Restaurant à la carte. Vins de choix. Grands et petits appartements. Service soigné. — Hôtel spécialement recommandé aux touristes et aux familles.

ANVERS

HOTEL DU GRAND LABOUREUR

26, *Place de Meir (près le Palais-Royal).*

Établissement de premier ordre. — Très-confortable. — Le mieux situé de la ville. — Prix modérés.

STRASBOURG

HOTEL DE LA MAISON-ROUGE

Place Kléber, 22.

Table d'hôte à midi un quart et à 6 heures. — Service à la carte. — Maison très-bien tenue. — Prix modérés.

Cet hôtel, nouvellement agrandi, est meublé à neuf.

STRASBOURG

HOTEL DE LA VIGNETTE

(REBSTOCK)

Propriétaires, HERDT et HEILIG, Grande-Rue, 67.

OMNIBUS A TOUS LES TRAINS

STRASBOURG

HOTEL D'ANGLETERRE

Propriétaire, **A. GOEBEL**

Hôtel de premier ordre, situé en face de la gare du chemin de fer. — Renommée établie. — Cet hôtel, nouvellement restauré, est meublé à neuf.

Digitized by Google

BADEN-BADEN

HOTEL ET BAINS DU CERF

Propriétaire, Th. SIEFERT.

Cet hôtel se recommande d'une manière toute particulière aux bourses moyennes, qui veulent être très-bien sans payer trop cher. — Deux tables d'hôte par jour. — Service de bains et de douches à tous les étages.

PENSION GENRE SUISSE

6 FRANCS PAR JOUR ET AU-DESSUS

HOTEL OUVERT TOUTE L'ANNÉE

Digitized by Google

VIENNE
(AUTRICHE)

HOTEL IMPÉRIAL
CI-DEVANT PALAIS DU DUC DE WURTEMBERG

Vue charmante sur quatre grandes rues. Situation à proximité des salles du Musikverein, Kunstlerhaus, nouvel Opéra, du Théâtre de la ville, du Parc municipal et de la place Schwarzenberg.

L'Hôtel compte 150 chambres, parmi lesquelles se trouvent des Salons grandioses, Chambres à coucher, Bains, Salle à manger, Cabinet de lecture, Fumoir, etc., le tout d'un goût exquis et pourvu du plus grand confort.

L'Hôtel mérite le titre de **premier rang** et se distingue par les avantages qu'il offre pour un séjour prolongé à de hauts Personnages et à de grandes Familles.

BADEN-BADEN.

GRAND HOTEL STEPHANIENBAD

PROPRIÉTAIRE, A. BEUTTENMULLER.

Maison de premier ordre. — La plus belle situation à Bade. — Vaste jardin. — Deux dépendances. — Bains de toutes espèces.

BADEN-BADEN.

HOTEL ET BAINS SAINT-PÉTERSBOURG

PROPRIÉTAIRE, F. STAMBACH

Réputation pour son excellente table d'hôte. — Chambres depuis 2 fr. — Cuisine française. — Table d'hôte à 1 heure et à 5 heures 1/2. — Restaurant avec 2 billards. — Bains dans la maison.

BADEN-BADEN.

HOTEL ET PENSION D'AMÉRIQUE

PROPRIÉTAIRE, MM. H. et E. BILHARZ

Nouvel établissement de premier ordre très-recommandé, situé à la nouvelle promenade, près du Kursaal. — Excellente cuisine française. — Table d'hôte à 1 heure et à 5 heures. — Restauration fine à toute heure. — Prix modérés.

Digitized by Google

PUBLICATION

DE LA

LIBRAIRIE HACHETTE ET Cᵉ

EN VENTE

CHEZ TOUS LES LIBRAIRES

DE FRANCE ET DE L'ÉTRANGER

DE PARIS A VIENNE

PAR

M. PAUL JOANNE

Un joli volume relié, de la Collection des Guides Diamant

RENFERMANT

UN GRAND NOMBRE DE PLANS ET DE CARTES

Et une Vue générale de l'Exposition

DE VIENNE

Digitized by Google

GENÈVE

HOTEL VICTORIA

LOUIS MALSCH-BERTHOUD, PROPRIÉTAIRE

Près le Lac, l'Eglise anglaise et la Gare.

Grand confort. — Installation moderne et élégante. — Prix très-modérés. — Salons. — Fumoir. — Bains dans l'hôtel. — Appartements pour familles et touristes.

MARTIGNY

HOTEL DE LA TOUR

Situé à proximité de la gare et de la route de Chamonix. — Vient d'être transformé et complété. — Vient d'être meublé à neuf.

MM. les touristes y trouveront tout le confort désirable aux prix les plus modérés. — Table d'hôte. — Restaurant. — Voitures et chevaux pour toutes excursions.

J. TAIRRAZ

VERNAYAZ-PISSEVACHE

Station du chemin de fer. — Bureau télégraphique.

GRAND HOTEL DES GORGES DU TRIENT

Etablissement de premier ordre, contenant 70 chambres et salons; nouvellement construit à l'entrée des **Gorges du Trient**. — Salon de lecture. — Fumoir. — Table d'hôte. — Restaurant. — Omnibus à tous les trains. — Guides et mulets pour *Chamonix* et le *Saint-Bernard*. — Voitures.

M. PASCHE et Fils.

CHAMONIX (Haute-Savoie).

HOTEL & PENSION DES ALPES

Ancien Hôtel du Nord

Tenu par J. J. KLOTZ, propriétaire.

Vue splendide sur le Mont Blanc. — Grand jardin appartenant à l'hôtel. — Bonne table. — Service soigné. — Prix très-modérés.

Digitized by Google

GENEVA MUSICAL BOXES

B. A. BREMOND

FABRICANT, PLACE DES ALPES. — GENÈVE

Ci-devant rue Pradier, 7.

Médaille à l'Exposition universelle de 1867.

Fabrique de pièces et objets à musique en tous genres.

GENÈVE

A. GOLAY-LERESCHE & FILS

Fabricants d'Horlogerie, de Bijouterie et joaillerie.

Deux vastes magasins complétement assortis en articles de goût et d'excellente fabrication.

Quai des Bergues, 31, et place du Port, 1.

Même Maison à Paris, rue de la Paix, 2.

ÉVIAN-LES-BAINS (FRANCE)

(Haute-Savoie)

Sur les bords du lac de Genève, à 2 heures de cette ville.

Deux établissements de Bains, CACHAT et BONNEVIE.

Quatre Sources exploitées : CACHAT, GUILLOT, BONNEVIE et CORPORAU

Eaux minérales alcalines, célèbres par leur spécialité unique contre les affections des voies urinaires et digestives, maladies du foie, goutte, etc.

Grand Hôtel des Bains. Plus de 100 Chambres, Salles de réunion, Bals et Concerts. *Directeur-Gérant*, M. SIGRIST.

Directeurs des Bains, MM. MACQUAIDE père et fils, à Evian.

Expédition des Eaux :

En caisses de 30 et 60 bouteilles. En bonbonnes de 30 et 60 litres.

S'adresser au dépôt central, 11, place Dumolard, **à Genève.**

Vente et expédition de toutes les Eaux minérales naturelles à prix réduits. Correspondance directe avec les Sources.

CHAMONIX (Haute-Savoie)

HOTEL ET PENSION DU MONT-BLANC avec annexe de construction récente et jouissant d'une vue exceptionnelle, tenu par JEAN CACHAT, propriétaire.—Cet hôtel se recommande aux touristes par son confortable, sa position avantageuse et ses prix modérés.

Table d'hôte à 1 heure, 5 heures et 8 heures.

Voitures, guides et mulets à volonté.

NOTA. — M. CACHAT, natif du pays et ancien guide, est à même de donner aux voyageurs les renseignements les plus complets sur les excursions à faire.

Digitized by Google

LAC DE GENÈVE (Saison d'été)

AMPHION-LES-BAINS (près ÉVIAN)

(NOUVELLE DIRECTION)

Succursale de l'HOTEL BEAU-SITE, à Cannes.

Propriétaire, GEORGES GOUGOLTZ

Eau ferrugineuse et alcaline. — Ouverture le 1er mai.
Omnibus à tous les bateaux.

NEUCHATEL

RESTAURANT BELLEVUE

Tenu par Mme FAVRE HILDENBRAND

En face de la Gare (ne pas confondre avec le Buffet intérieur du chemin de fer). — Vue magnifique sur le Lac et les Alpes. — Chambres pour familles. — Table d'hôte et service particulier. — Prix modérés. — Spécialité des vins de la Rochette.

NEUCHATEL

HOTEL DU FAUCON

Tenu par BRETTHAUPT FRECH

Établissement confortable, le plus près de la Gare et de la Poste, au centre de la ville. — Omnibus de l'hôtel à tous les trains. — MM. les Touristes trouveront tous les soins et toutes les prévenances possibles. — **Prix modérés.**

BERNE

HOTEL DE L'OURS

F. WEISS, propriétaire

Cet Hôtel nouvellement bâti se trouve près de la Gare et du Palais Fédéral. — Chambres confortables.

Prix modérés.

Digitized by Google

TURIN

GRAND HOTEL D'EUROPE

PLACE CHATEAU

VIS A VIS LE PALAIS DU ROI

Hôtel de 1er ordre sous tous les rapports.

TURIN

GRAND HOTEL DE TURIN

Succursale du BERNERHOF, à Berne, et du KRAFT'S, HOTEL DE NICE, à Nice.

Nouvellement inauguré. Situé précisément en face de la station (Porta Nuova), du côté de l'arrivée, dans le meilleur quartier de Turin.

Constant KRAFT, propriétaire.

TURIN

GRAND HOTEL TROMBETTA

Ci-devant FÉDER

RUE NEUVE

Tenu par Leopoldo BAGLIONI.

L'établissement a été remis tout à neuf, à l'instar des meilleurs hôtels du continent; on y trouve : salons de conversation et de lecture, fumoir, bains, table d'hôte. — Personnel parlant toutes les langues.
Omnibus de l'hôtel à l'arrivée et au départ de chaque train direct.

TURIN

HOTEL DE LONDRES ET CHASSE ROYALE

12, PLACE CHATEAU, EN FACE LE PALAIS ROYAL

Pierre RIZZETTI, propriétaire.

Position la plus centrale de la ville. — Agrandi et entièrement renouvelé. — Appartements et chambres donnant sur la rue de Rome. — Dîners à prix fixe et à la carte. — Vins de choix. — Omnibus à la gare.

Prix modérés.

Digitized by Google

GÊNES

HOTEL REBECCHINO

VIA NUOVISSIMA

Le seul hôtel confortable de Gênes qui soit dans l'intérieur de la ville. — Situation magnifique. — Grands et petits appartements. — Chambres séparées. — Dîners à prix fixe et à la carte à toutes les heures. — Cuisine à la milanaise et à la française. — Omnibus à la station à tous les trains.

L. QUARTERO, propriétaire.

GÊNES

HOTEL DE LONDRES & PENSION ANGLAISE

CI-DEVANT HOTEL NATIONAL

En face de la Gare centrale.

Propriétaire, J. FLECHIA

Cet hôtel vient d'être complétement réformé, restauré et nouvellement meublé avec confort sous tous les rapports. — Table d'hôte. — Service particulier. — Salon de lecture et Piano. — Grande terrasse dominant la plus belle vue de Gênes. — Omnibus à la gare.

MILAN

HOTEL GRANDE-BRETAGNE

Tenu par JOSEPH LEGNANI

VIA TORINO, 45

Ce grand hôtel remis tout à fait à neuf avec d'importantes améliorations et sous la direction du nouveau propriétaire JOSEPH LEGNANI, peut recevoir les grandes familles ainsi que les simples touristes.

Situé dans une des meilleures positions de la ville, à proximité de la cathédrale, de la galerie Victor Emmanuel et des principaux édifices. — L'église anglaise est à peu de distance de l'hôtel. — Voitures et bains dans l'hôtel même.

Digitized by Google

FLORENCE

Hôtels PORTA-ROSSA et du LION-BLAN

M. BASSETTI, PROPRIÉTAIRE

Hôtels situés au centre de la ville et réunissant le confortable au bon marché.

Hôtel Porta-Rossa. Table d'hôte, 3 fr. 50. Ch. depuis 2 fr. Pension depuis 7 fr. 100 ch. et salons. Salle de lecture avec piano. Restaurant de premier ordre.

Hôtel du Lion-Blanc. Tal d'hôte, 3 fr. Ch. depuis 1 fr. Pension depuis 6 fr. Hôtel deuxième ordre le plus conf table et le meilleur marché.

Omnibus à tous les trains.

FLORENCE

GRAND HOTEL DE LA MINERVE

PROPRIÉTAIRE ALFRED CIAPPEI

Près la gare, centre de la ville, exposé au midi. — Grands et pe appartements. — Chambres séparées. — Table d'hôte. — Dîners à pa arrangement à la semaine et au mois. — Cabinet de lecture. — Bai — Voiture de l'hôtel. — Remise et écurie. — Omnibus à tous les trai

FLORENCE

HOTEL DE LA PENSION SUISSE

Cet hôtel, situé via Tornabuoni, vis-à-vis le palais Strozzi, au ce tre de la ville, se recommande par sa bonne tenue et par la modicité ses prix.

FLORENCE

HOTEL DE ROME

8, place Santa Maria Novella, 8

Appartements et chambres à prix modérés. — Omnibus au serv de MM. les voyageurs.

FLORENCE

GRAND RESTAURANT LAURATI

3, PLACE SANTA-MARIA-MAGGIORE, 3

Ce grandiose et excellent établissement, créé exprès pour restaur par DANTE LAURATI, offre à MM. les touristes tout le confort des gra restaurants de Paris. Service, cuisine, vins étrangers et du pays, t est parfait.

Salons richement ornés pouvant contenir 100 personnes. Salons p ticuliers et pour famille. Riche service de table pour grands dîner

Digitized by Google

GÊNES — NAPLES — CASERTE

HOTEL de FRANCE — HOTEL de GENÈVE — HOTEL VITTORIA

TENUS PAR LES FRÈRES ISOTTA

Ces établissements, fréquentés par les touristes et par les hommes d'affaires, sont situés dans les meilleures positions. Les frères ISOTTA, qui sont chargés du restaurant à bord des bateaux de la Société G. B. RAVARELLO, faisant le service pour l'Amérique.

NAPLES

HOTEL ET PENSION ANGLO-AMÉRICAINE

211, RIVIERA DI CHIAIA, 211

PALAIS SERRACAPRIOLA

Dans la partie la mieux fréquentée de la ville. — Table d'hôte et service à la carte. — Salon de conversation. — Pension par semaine ou par mois. — Prix par jour. — Service à volonté.

NAPLES

CORAUX ET PIERRES DU VÉSUVE

F. et C. BOLTEN, PALAIS PARTANNA (au 1er étage), no 58

Piazza Martini, ci-devant Largo Capella Vecchia, entrée par la porte cochère. Cet établissement se recommande par son ancienneté. Prix fixe marqué sur chaque objet.

NAPLES

En Vente, chez tous les Libraires:

L'Italie du Nord, par H. DUPAYS. 1 beau vol. relié. 12 fr.

L'Italie du Sud, par LE MÊME. 1 beau vol. relié.... 12 fr.

L'Italie et la Sicile, diamant, par LE MÊME. 1 joli vol. relié..... 3 fr.

Digitized by Google

Appendice 1873-1874

VI

SUPPLÉMENT

Annonces non classées à leur ordre

Chocolat SUCHARD, de Neuchatel

PARFUMERIE

VIOLET à Paris.

Digitized by Google

NEUCHATEL

(SUISSE)

FABRIQUE DE CHOCOLAT

PH. SUCHARD

TROIS USINES A SERRIÈRES

Maison fondée en 1826. — 7 Médailles or et argent.

ENTREPOT GÉNÉRAL A PARIS

41, rue de Turbigo, 41

Entre le boulevard Sébastopol et la rue Saint-Martin.

SAVON ROYAL DE THRIDACE

DE

VIOLET

PARFUMEUR BREVETÉ, A PARIS

Le SEUL recommandé par les sommités médicales pour l'hygiène et la beauté de la peau.

Pour éviter la contrefaçon, exiger la marque de fabrique : *La Reine des Abeilles.*

Dépôt dans toutes les villes du monde.

Digitized by Google

Digitized by Google

Digitized by Google

Digitized by Google


Digitized by Google